

議案第197号

市道路線の認定及び廃止について

道路法第8条及び第10条第1項の規定により、次のとおり市道路線を認定及び廃止する。

平成28年11月28日提出

川崎市長 福田 紀彦

1 認定

整理番号	図面番号	路線名	起 終	点 点
37	1	子 母 口 第104号線	高津区 子母口	180番 1先
			高津区 子母口	180番 10先
38	2	東 有 馬 第3号線	宮前区 東有馬5丁目	27番 21先
			宮前区 東有馬5丁目	27番 17先
39	3	登 戸 第340号線	多摩区 登戸	763番 1先
			多摩区 登戸	763番 5先
40	4	堰 第81号線	多摩区 堰3丁目	211番 6先
			多摩区 堰3丁目	203番 14先
41	5	生 田 第265号線	多摩区 生田1丁目	19番 2先
			多摩区 生田1丁目	20番 9先
42	6	生 田 第266号線	多摩区 生田3丁目	822番 13先
			多摩区 生田3丁目	822番 19先
43	7	菅 第177号線	多摩区 菅1丁目	2844番 1先
			多摩区 菅1丁目	2845番 6先
44	8	岡 上 第174号線	麻生区 岡上	1441番 43先
			麻生区 岡上	1454番 2先
45	8	岡 上 第175号線	麻生区 岡上	1441番 105先
			麻生区 岡上	1441番 102先

整理 番号	図面 番号	路 線 名	起 終	点 点	
46	9	岡 上 第 1 7 6 号 線	麻生区 岡上	298番	2先
			麻生区 岡上	286番	4先
47	10	栗 木 第 1 4 4 号 線	麻生区 栗木3丁目	5番	20先
			麻生区 栗木3丁目	5番	15先
48	11	は る ひ 野 第 1 1 9 号 線	麻生区 はるひ野5丁目	29番	49先
			麻生区 はるひ野5丁目	29番	47先
49	11	は る ひ 野 第 1 2 0 号 線	麻生区 はるひ野5丁目	29番	49先
			麻生区 はるひ野5丁目	29番	80先
50	12	栗 木 台 第 9 4 号 線	麻生区 栗木台2丁目	8番	31先
			麻生区 栗木台2丁目	8番	34先

2 廃止

整理 番号	図面 番号	路 線 名	起 終	点 点	
51	13	子 母 口 第 4 8 号 線	高津区 子母口	187番	11先
			高津区 子母口	180番	1先
52	14	久 末 第 6 9 号 線	高津区 久末	1569番	2先
			高津区 久末	1512番	先
53	14	久 末 第 7 0 号 線	高津区 久末	1569番	2先
			高津区 久末	1572番	1先
54	15	野 川 第 1 2 号 線	宮前区 野川	470番	先
			宮前区 野川	471番	1先
55	16	王 禅 寺 第 2 6 号 線	麻生区 王禅寺	4030番	先
			麻生区 王禅寺	1009番	先
56	17	岡 上 第 5 2 号 線	麻生区 岡上	299番	4先
			麻生区 岡上	314番	1先
57	17	岡 上 第 1 5 1 号 線	麻生区 岡上	298番	2先
			麻生区 岡上	315番	7先
58	18	岡 上 第 5 8 号 線	麻生区 岡上	383番	6先
			麻生区 岡上	381番	先

認定理由

図面番号①

本箇所は、宅地造成事業により新設された道路で、一般交通に必要なので、これを市道として認定したい。

見取図（高津区子母口地内）

整理番号 37



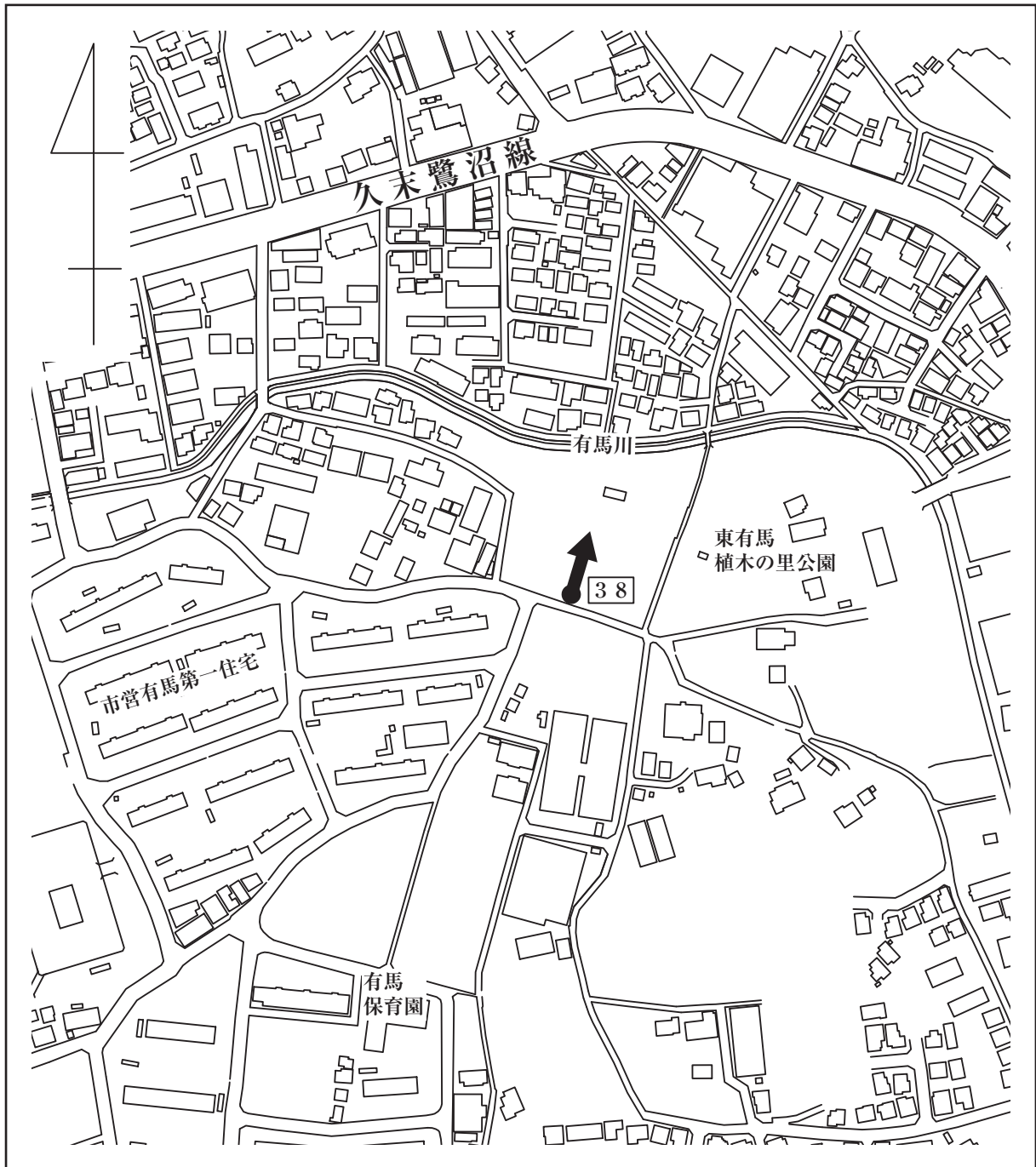
認定理由

図面番号②

本箇所は、宅地造成事業により新設された道路で、一般交通に必要なので、これを市道として認定したい。

見取図（宮前区東有馬5丁目地内）

整理番号38



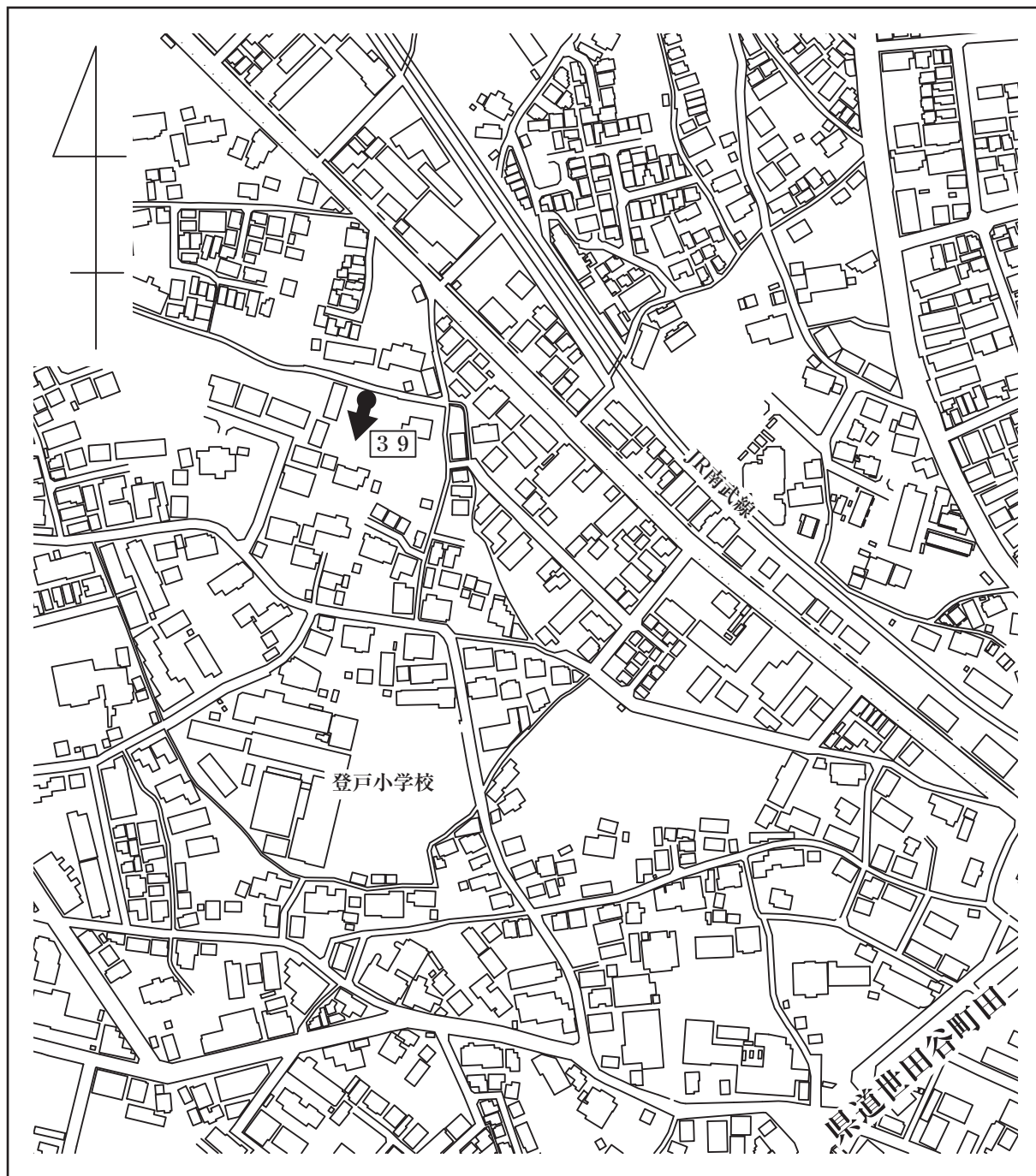
認 定 理 由

図面番号③

本箇所は、宅地造成事業により新設された道路で、一般交通に必要なので、これを市道として認定したい。

見取図（多摩区登戸地内）

整理番号 3 9



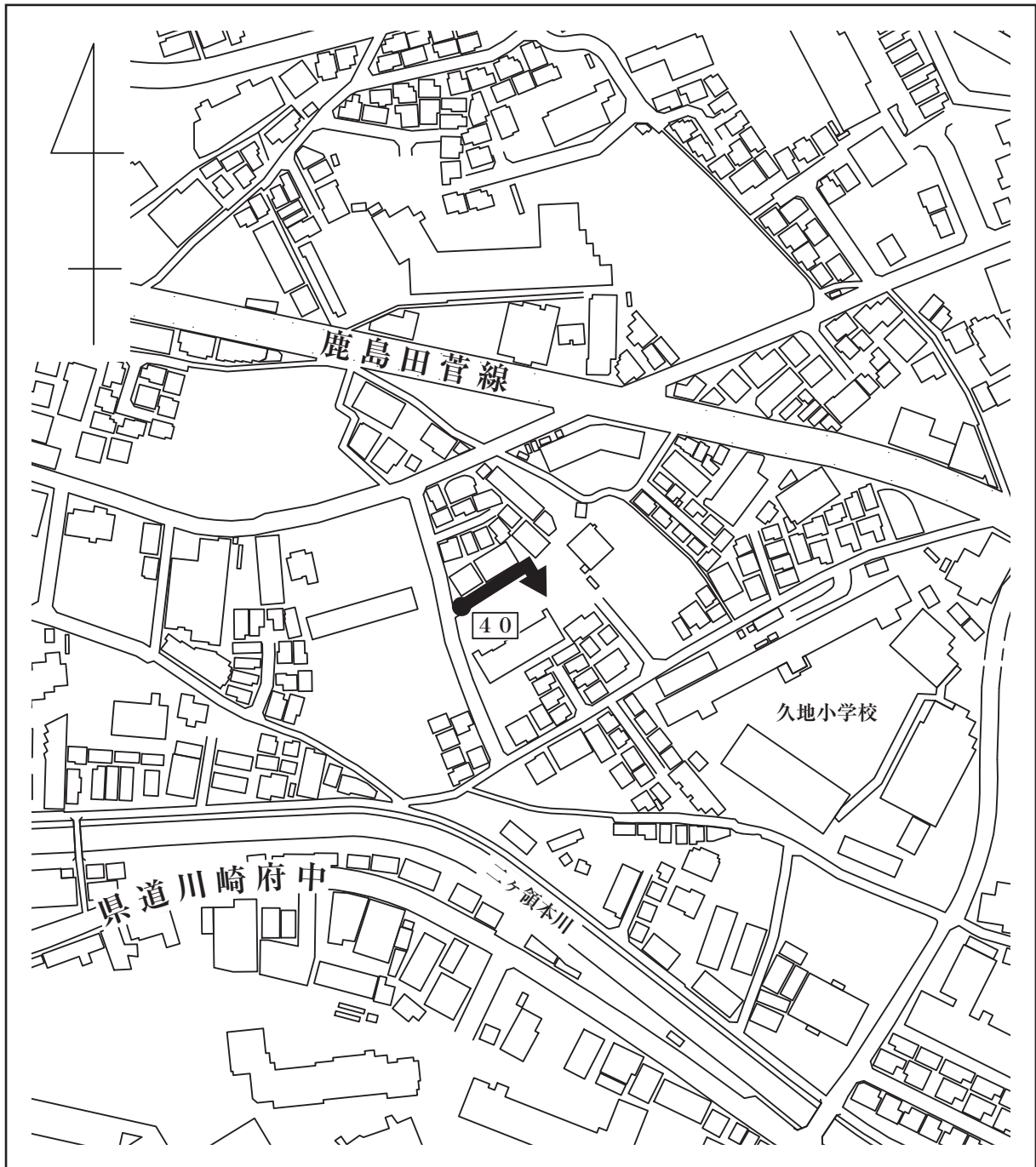
認 定 理 由

図面番号④

本箇所は、宅地造成事業により新設された道路で、一般交通に必要なので、これを市道として認定したい。

見取図（多摩区堰3丁目地内）

整理番号40



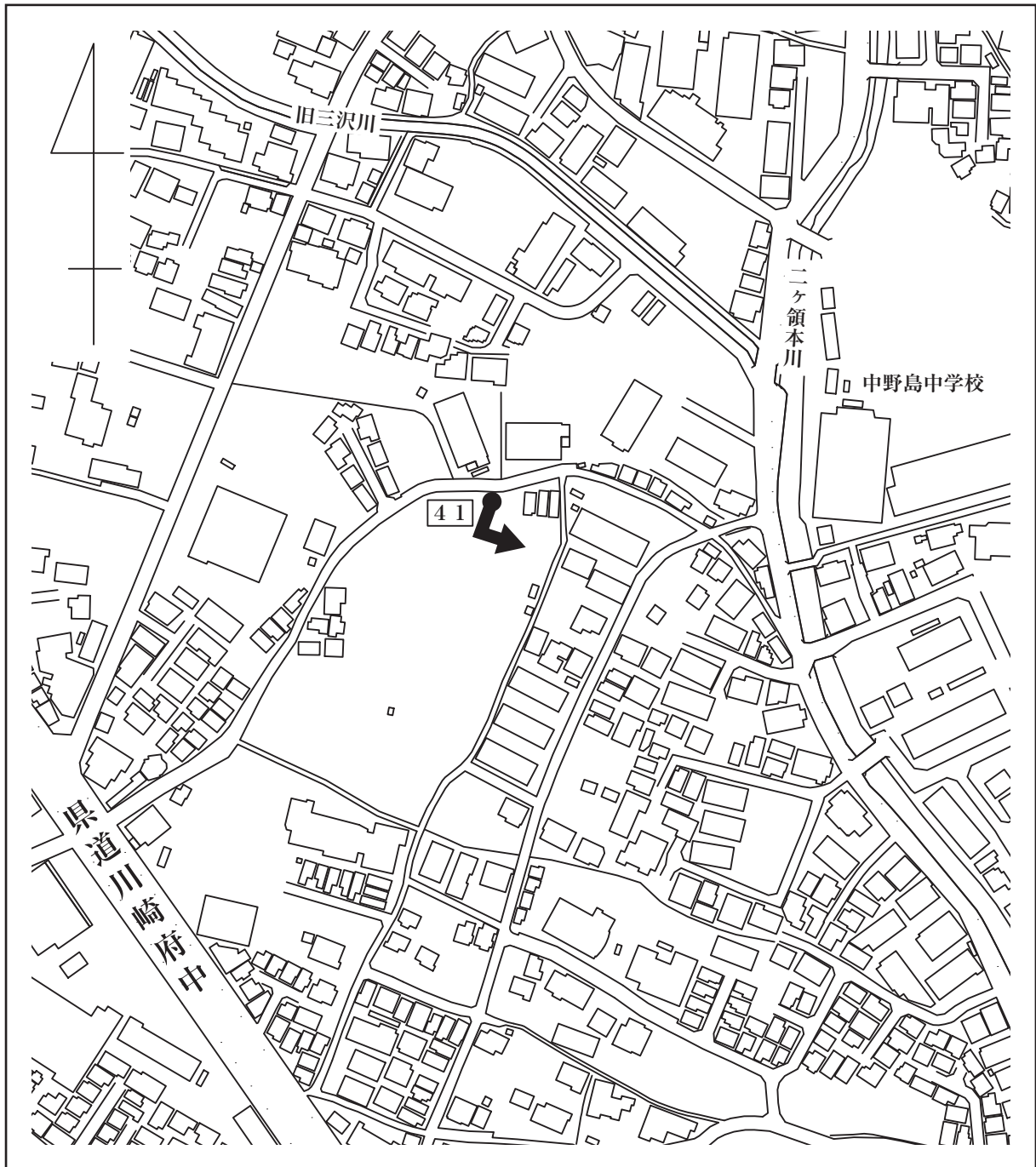
認 定 理 由

図面番号⑤

本箇所は、宅地造成事業により新設された道路で、一般交通に必要なので、これを市道として認定したい。

見取図（多摩区生田1丁目地内）

整理番号41



認 定 理 由

図面番号⑥

本箇所は、宅地造成事業により新設された道路で、一般交通に必要なので、これを市道として認定したい。

見取図（多摩区生田3丁目地内）

整理番号42



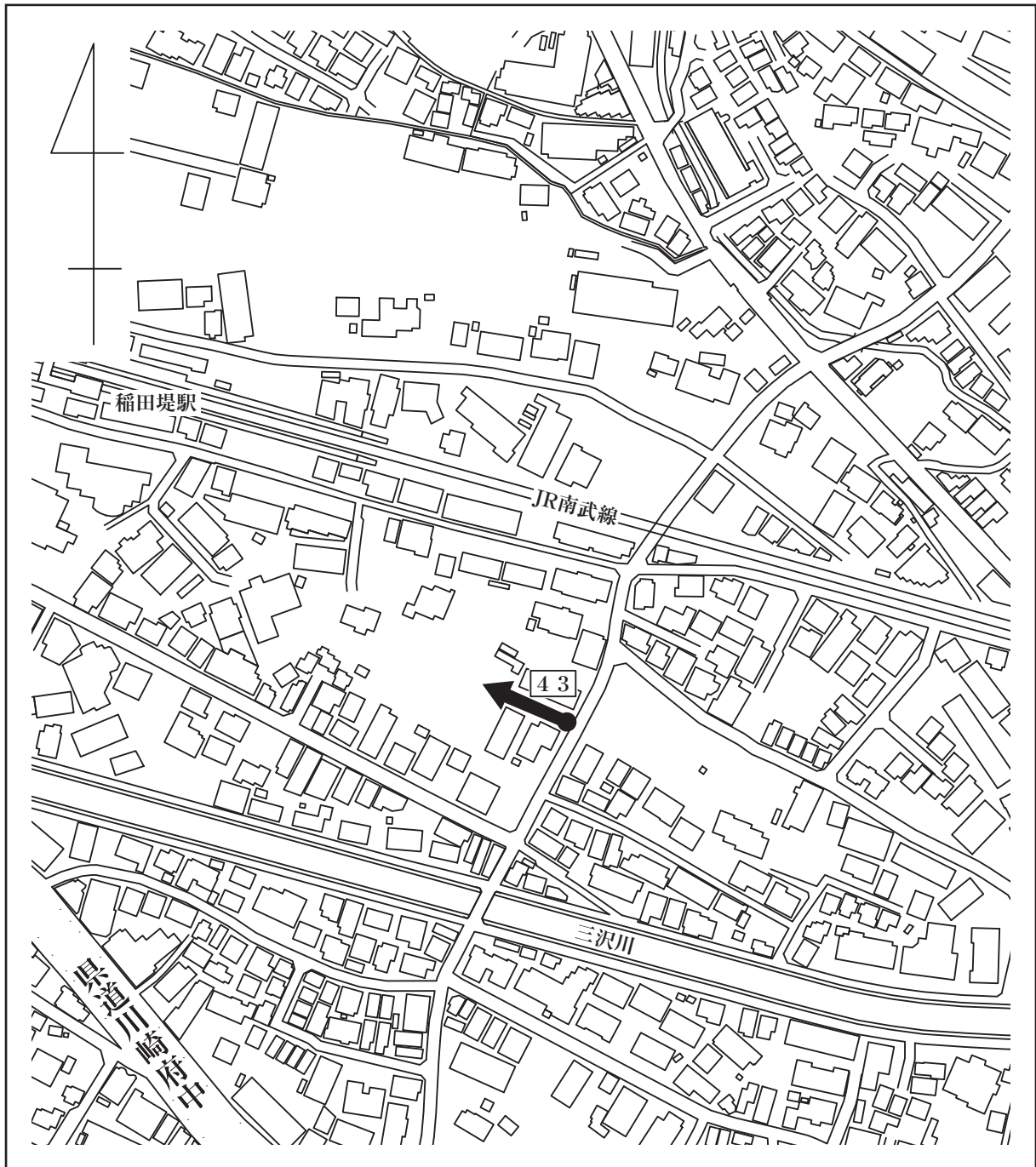
認定理由

図面番号⑦

本箇所は、宅地造成事業により新設された道路で、一般交通に必要なので、これを市道として認定したい。

見取図（多摩区菅1丁目地内）

整理番号43



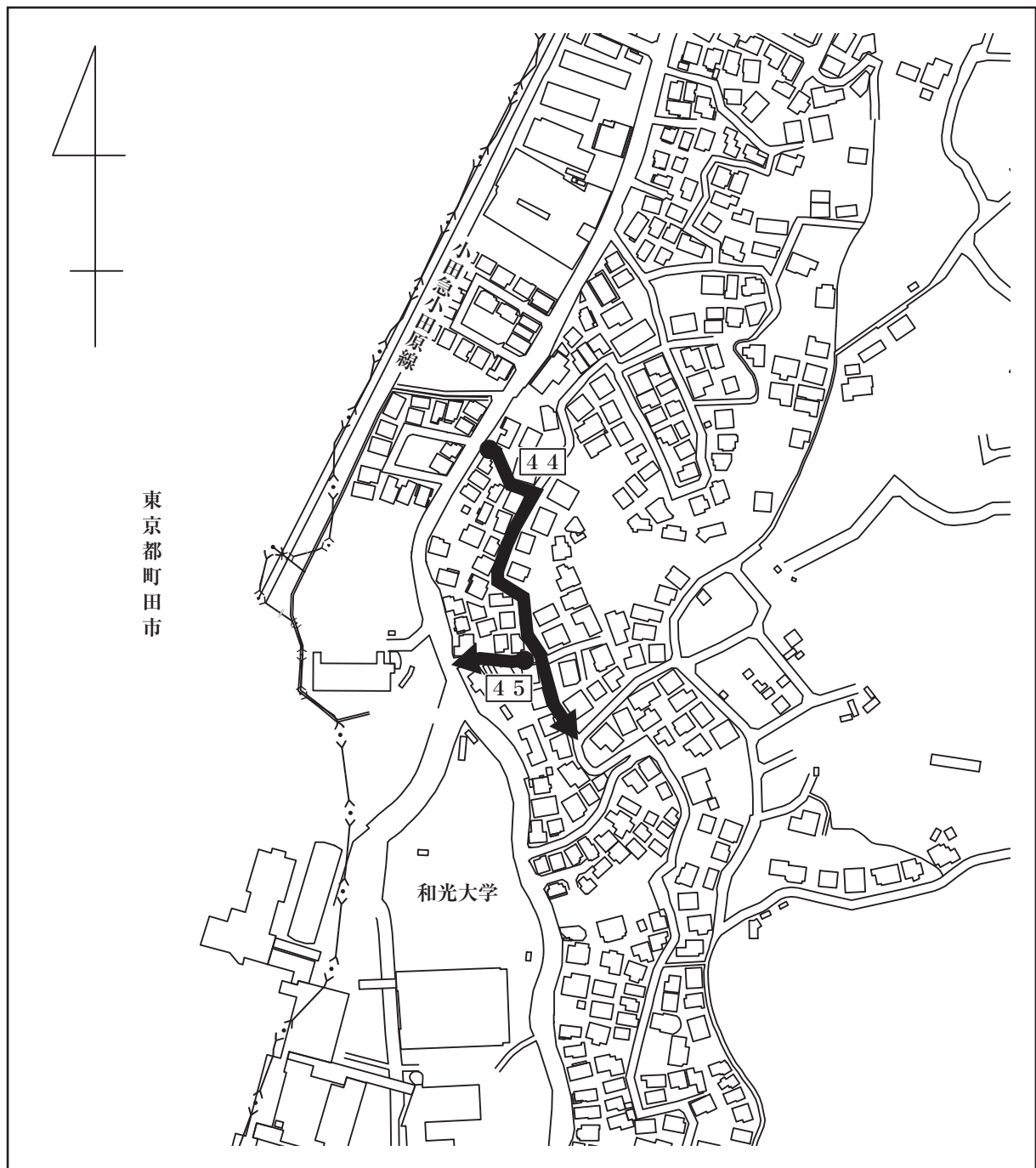
認 定 理 由

図面番号⑧

本箇所は、測量助成適用団地内の道路で、一般交通に必要なので、これを市道として認定したい。

見取図（麻生区岡上地内）

整理番号 4 4、4 5



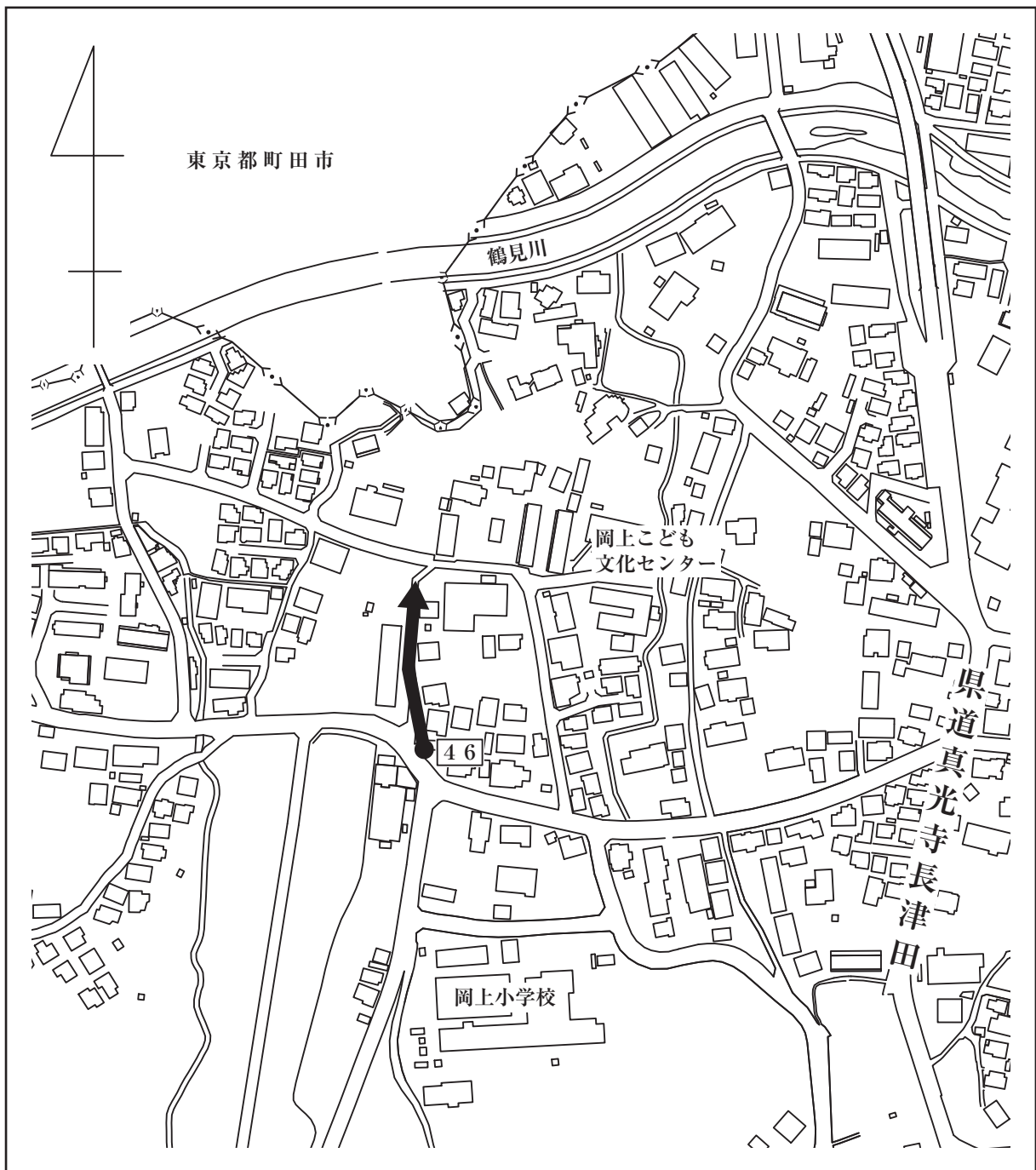
認定理由

図面番号⑨

本箇所は、路線の一部は不要であるため廃止をするが、残地路線は一般交通に必要なので、再度、これを市道として認定したい。

見取図（麻生区岡上地内）

整理番号 4 6



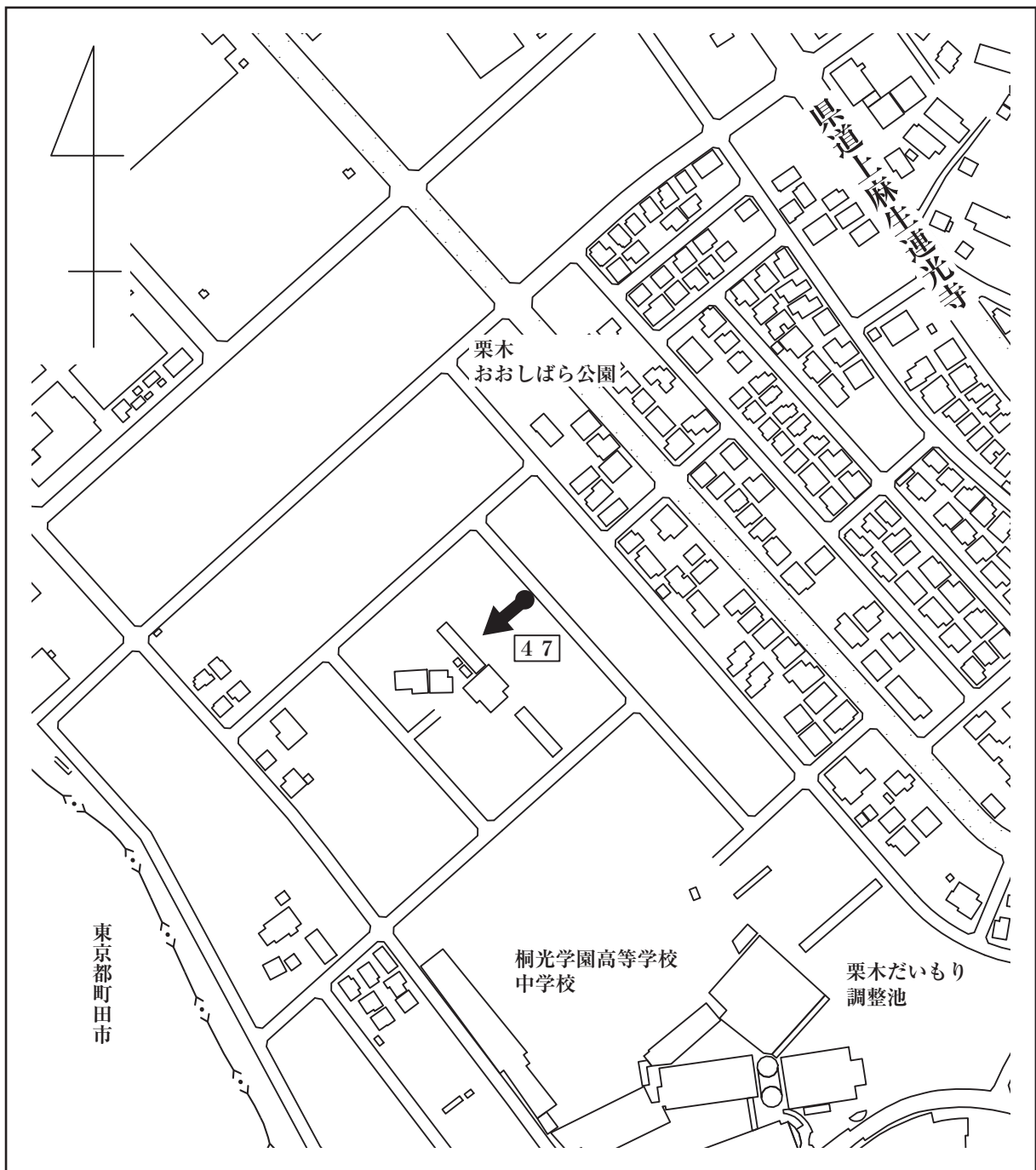
認 定 理 由

図面番号⑩

本箇所は、宅地造成事業により新設された道路で、一般交通に必要なので、これを市道として認定したい。

見取図（麻生区栗木3丁目地内）

整理番号47



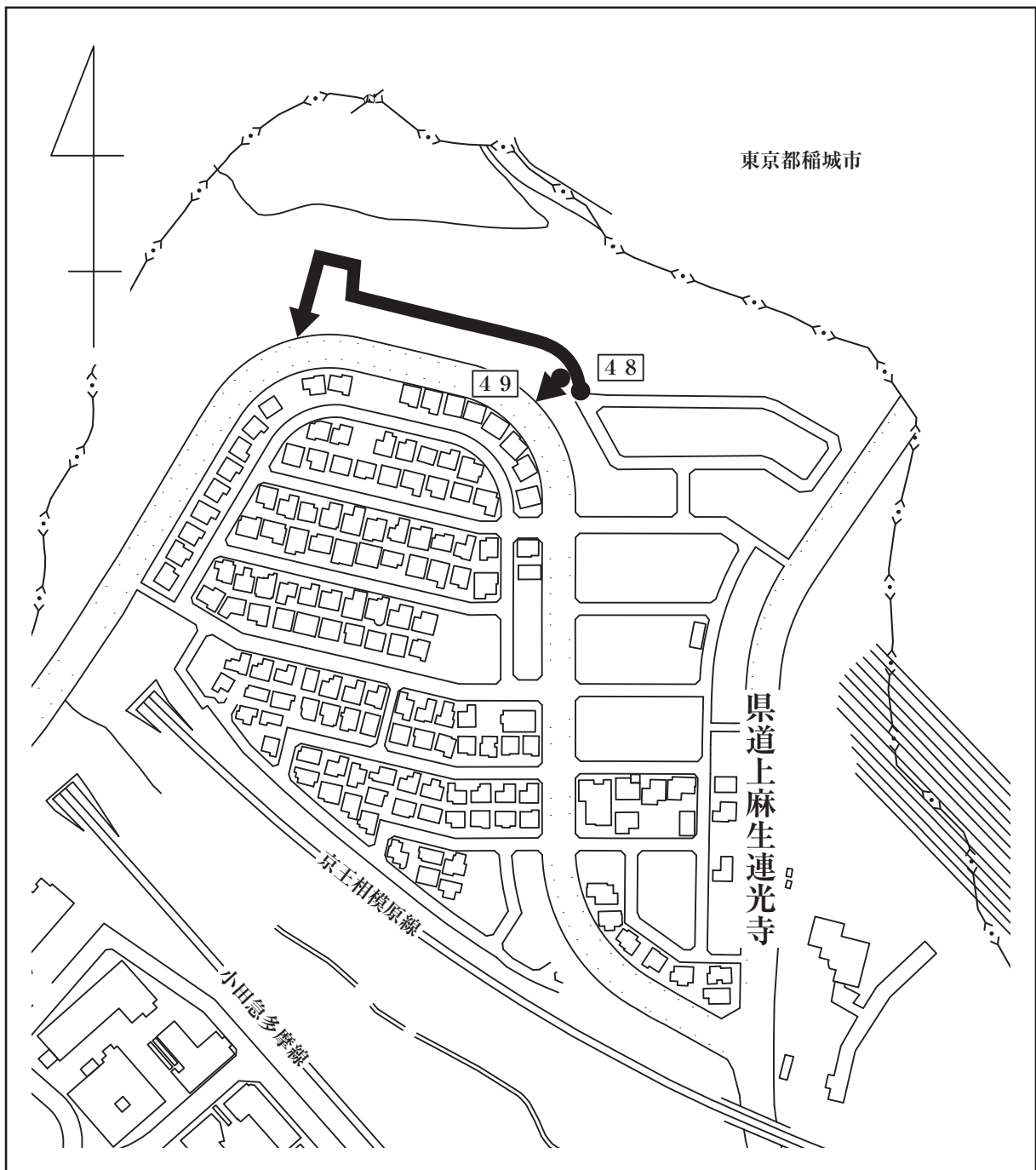
認 定 理 由

図面番号⑪

本箇所は、宅地造成事業により新設された道路で、一般交通に必要なので、これを市道として認定したい。

見取図（麻生区はるひ野5丁目地内）

整理番号48、49



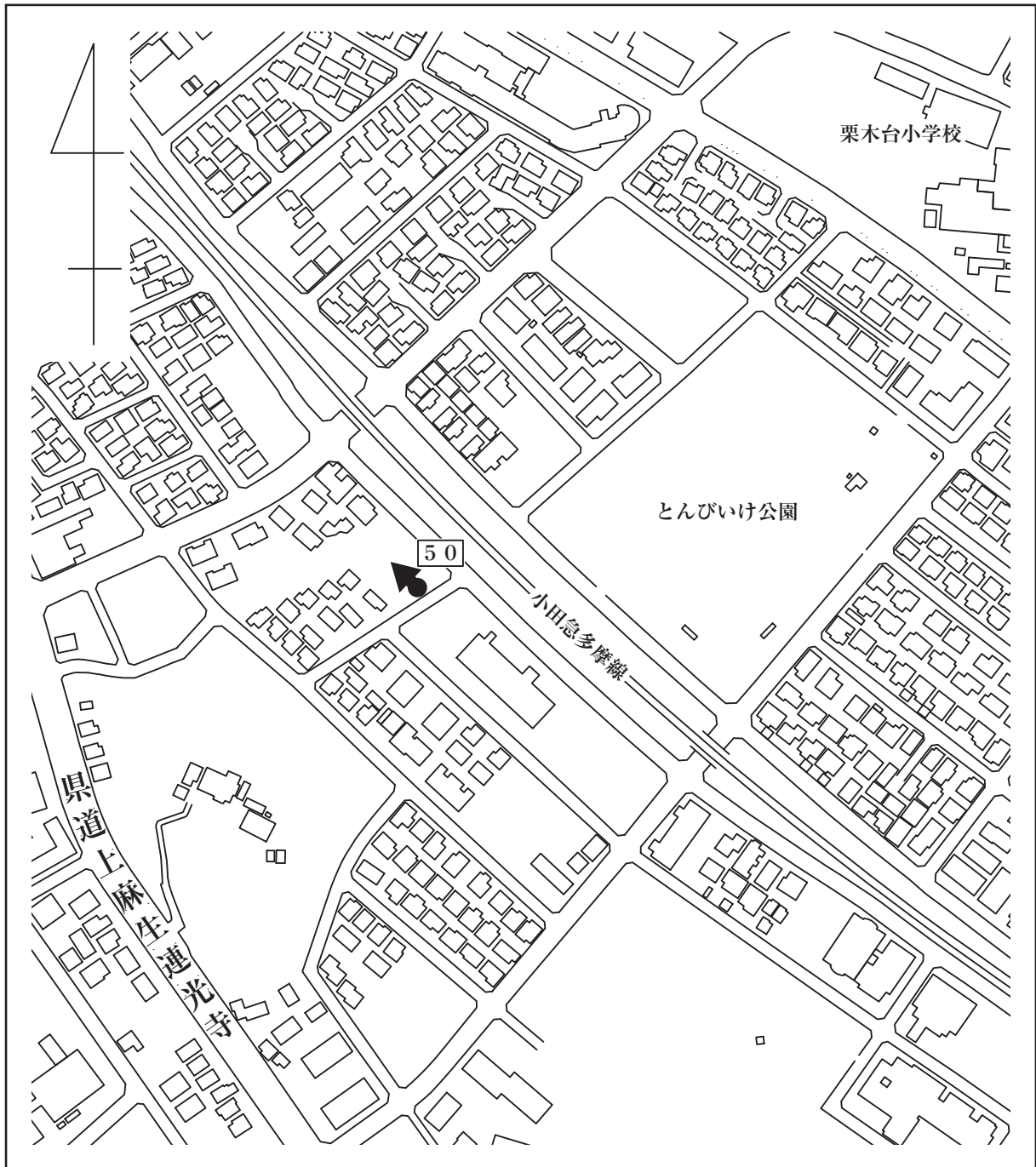
認 定 理 由

図面番号⑫

本箇所は、宅地造成事業により新設された道路で、一般交通に必要なので、これを市道として認定したい。

見取図（麻生区栗木台2丁目地内）

整理番号50



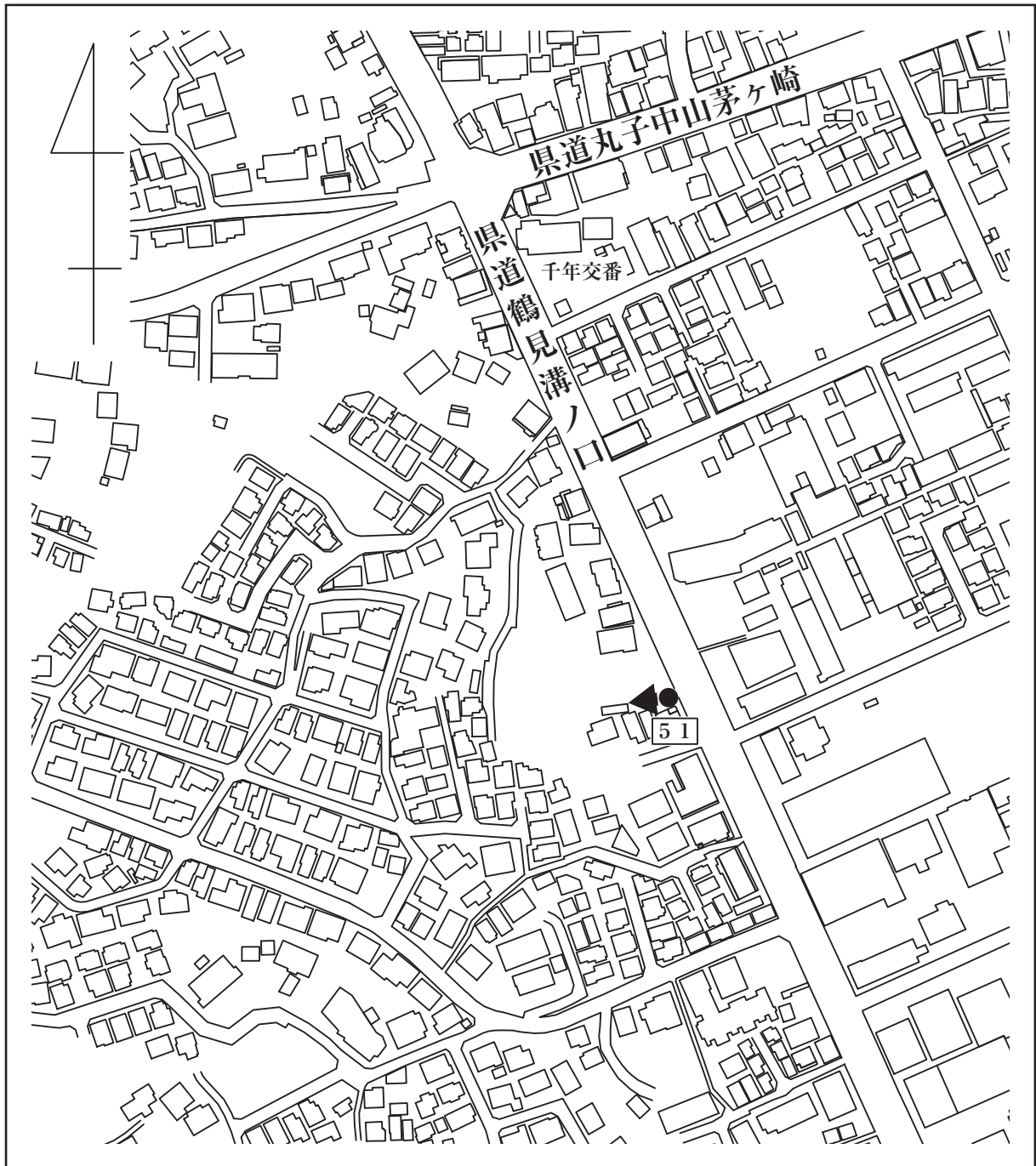
廃止理由

図面番号⑬

本箇所は、一般交通に必要がないので、これを廃止したい。

見取図（高津区子母口地内）

整理番号 5 1



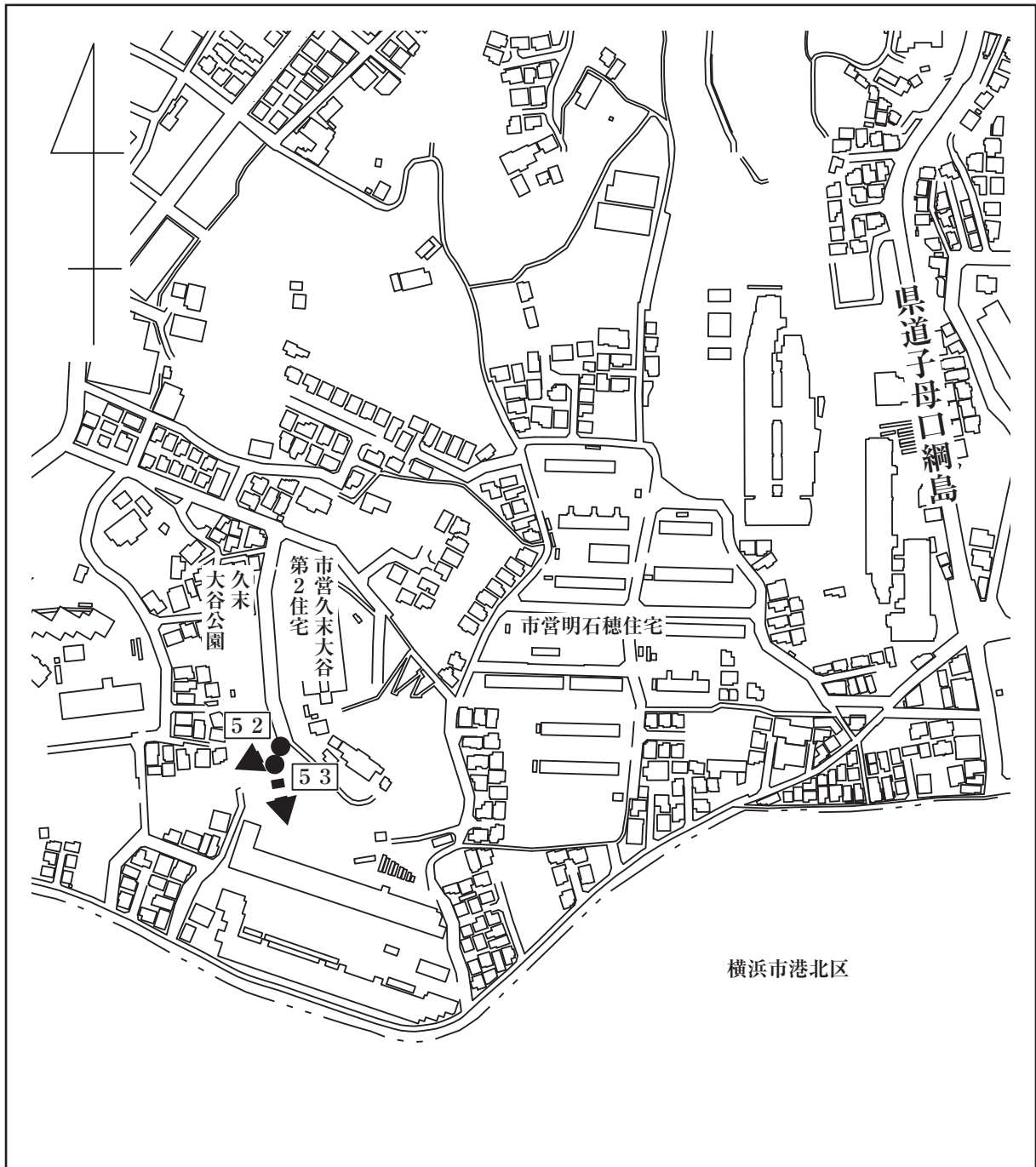
廃止理由

図面番号⑭

本箇所は、一般交通に必要がないので、これを廃止したい。

見取図（高津区久末地内）

整理番号52、53



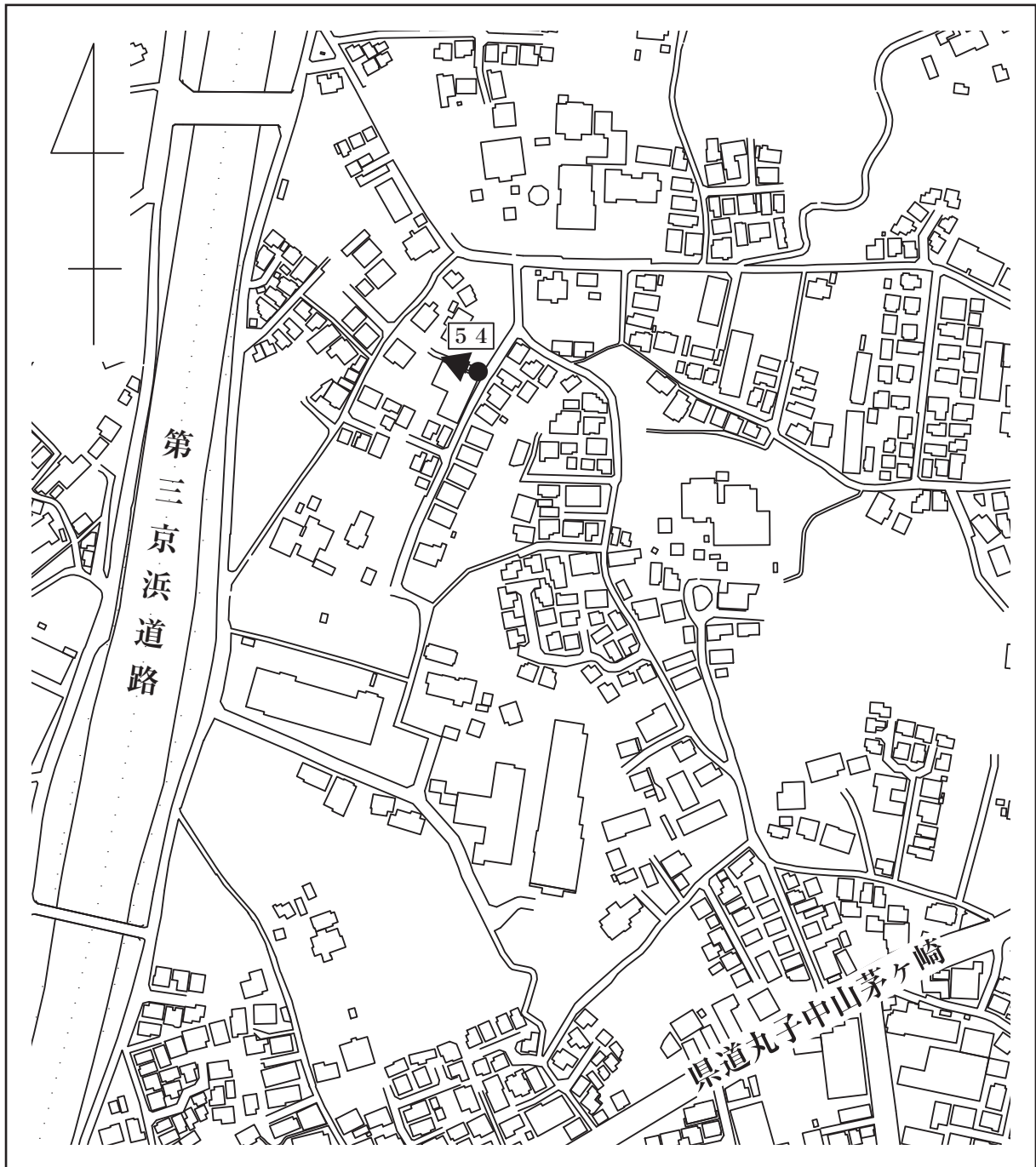
廃止理由

図面番号⑮

本箇所は、一般交通に必要ながないので、これを廃止したい。

見取図（宮前区野川地内）

整理番号54



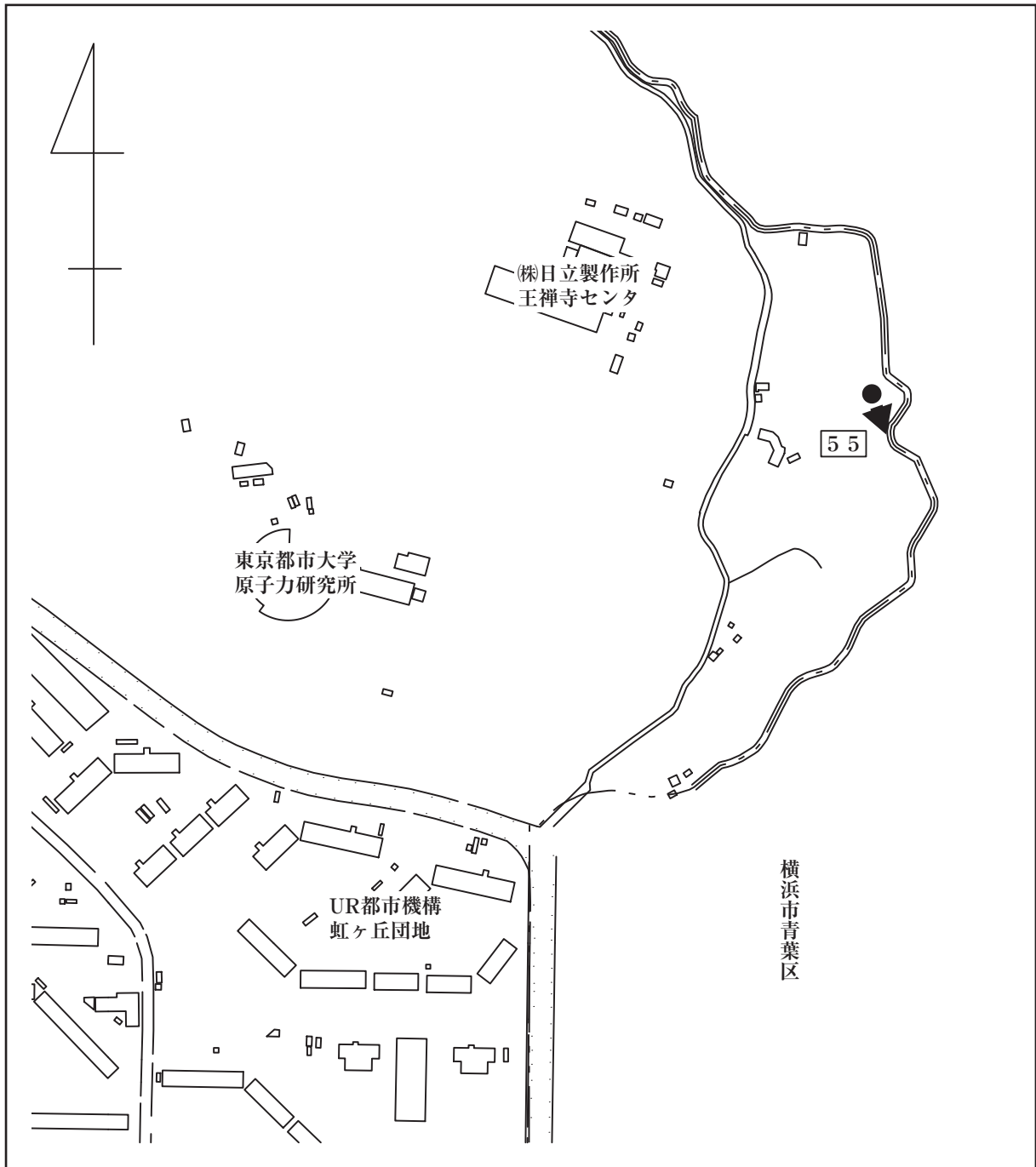
廃止理由

図面番号⑩

本箇所は、一般交通に必要がないので、これを廃止したい。

見取図（麻生区王禅寺地内）

整理番号 5 5



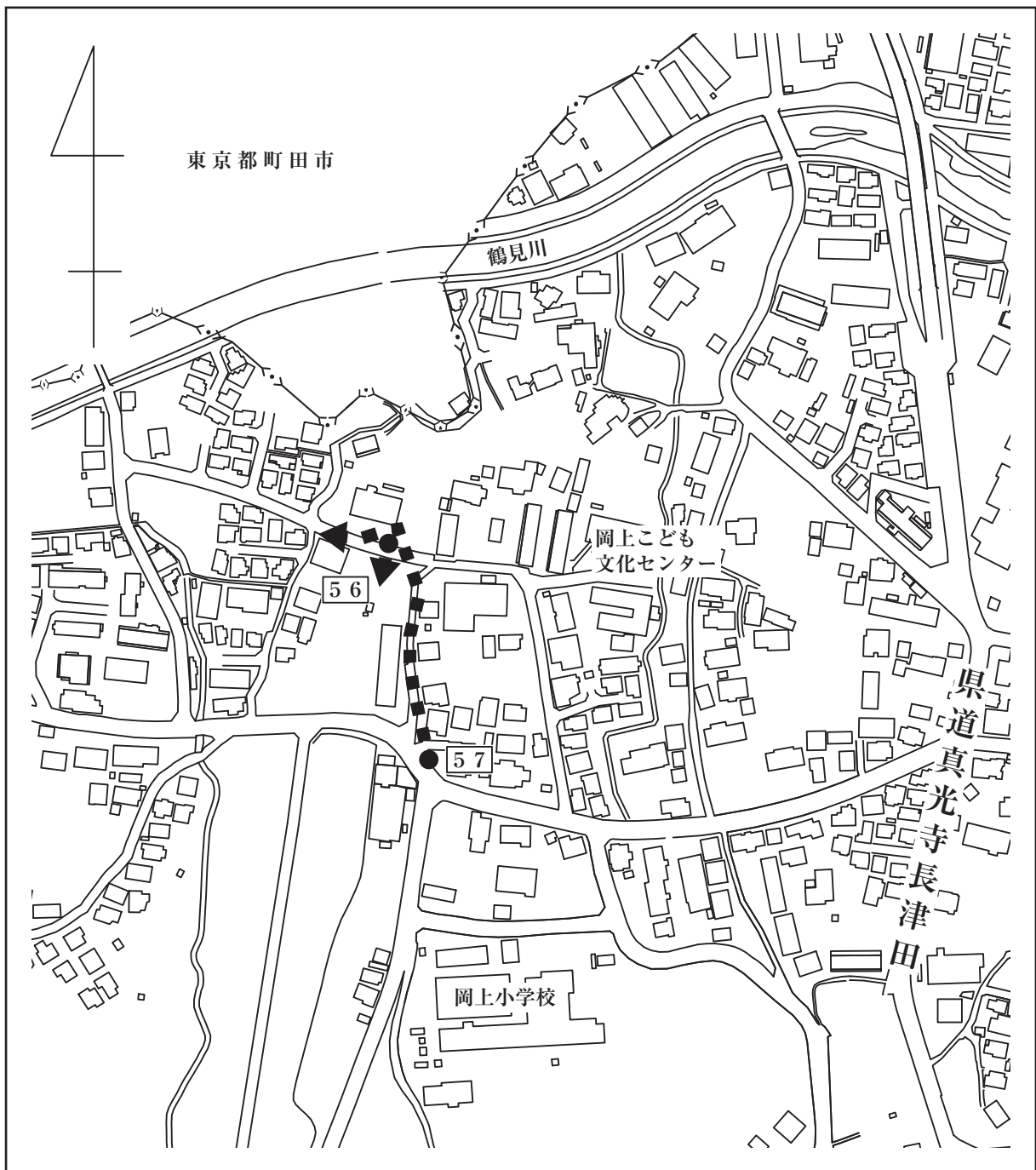
廃止理由

図面番号⑰

本箇所は、路線の一部及び全部が一般交通に必要ながないので、これを廃止したい。

見取図（麻生区岡上地内）

整理番号56、57



廃止理由

図面番号⑱

本箇所は、一般交通に必要がないので、これを廃止したい。

見取図（麻生区岡上地内）

整理番号 5 8

