

議案第172号

市道路線の認定及び廃止について

道路法第8条及び第10条第1項の規定により、次のとおり市道路線を認定及び廃止する。

令和元年11月25日提出

川崎市長 福田紀彦

1 認定

整理 番号	図面 番号	路線名	起 終	点 点
60	1	下小田中 第229号線	中原区 下小田中6丁目	840番 1先
			中原区 下小田中6丁目	840番 11先
61	2	宮内 第217号線	中原区 宮内3丁目	381番 6先
			中原区 宮内3丁目	416番 11先
62	3	登戸 第358号線	多摩区 登戸	733番 1先
			多摩区 登戸	721番 19先
63	3	登戸 第359号線	多摩区 登戸	721番 22先
			多摩区 登戸	721番 30先
64	4	東生田 第107号線	多摩区 東生田3丁目	9340番 1先
			多摩区 東生田3丁目	9467番 先
65	5	細山 第294号線	麻生区 細山1丁目	202番 15先
			麻生区 細山1丁目	202番 3先

2 廃止

整理 番号	図面 番号	路線名	起 終	点 点	
66	6	東 生 田 第 4 8 号 線	多摩区 東生田3丁目	9399番	先
			多摩区 東生田3丁目	9340番	1先
67	7	菅 稲 田 堤 第 3 9 号 線	多摩区 菅稲田堤2丁目	3128番	先
			多摩区 菅稲田堤2丁目	3128番	先
68	8	千 代 ケ 丘 第 1 0 0 号 線	麻生区 千代ヶ丘5丁目	1番	43先
			麻生区 千代ヶ丘5丁目	1番	1先
69	9	岡 第 8 号 線	麻生区 岡上	27番	3先
			麻生区 岡上	37番	先

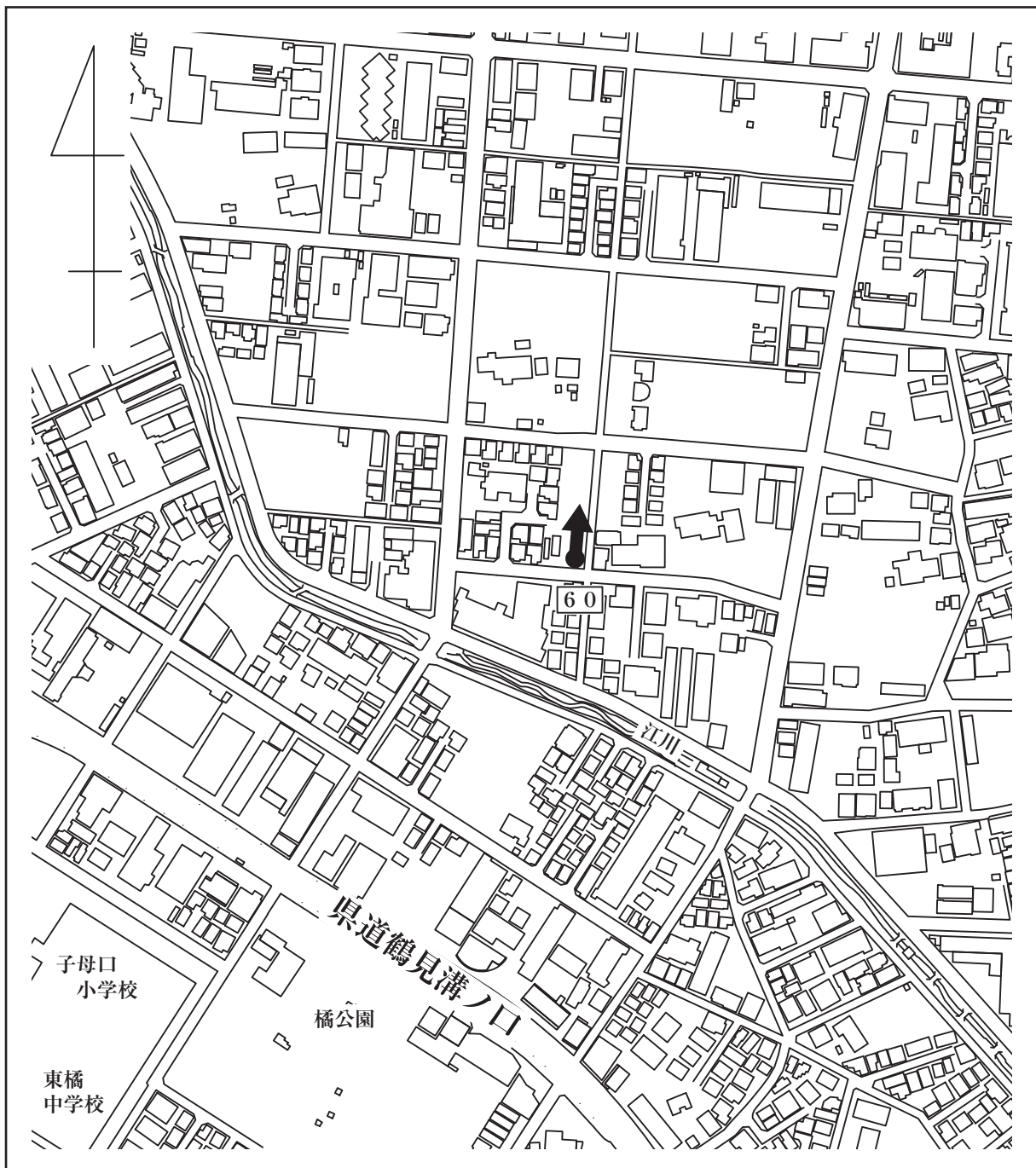
認定理由

図面番号①

本箇所は、宅地造成事業により新設された道路で、一般交通に必要なので、これを市道として認定したい。

見取図（中原区下小田中6丁目地内）

整理番号60



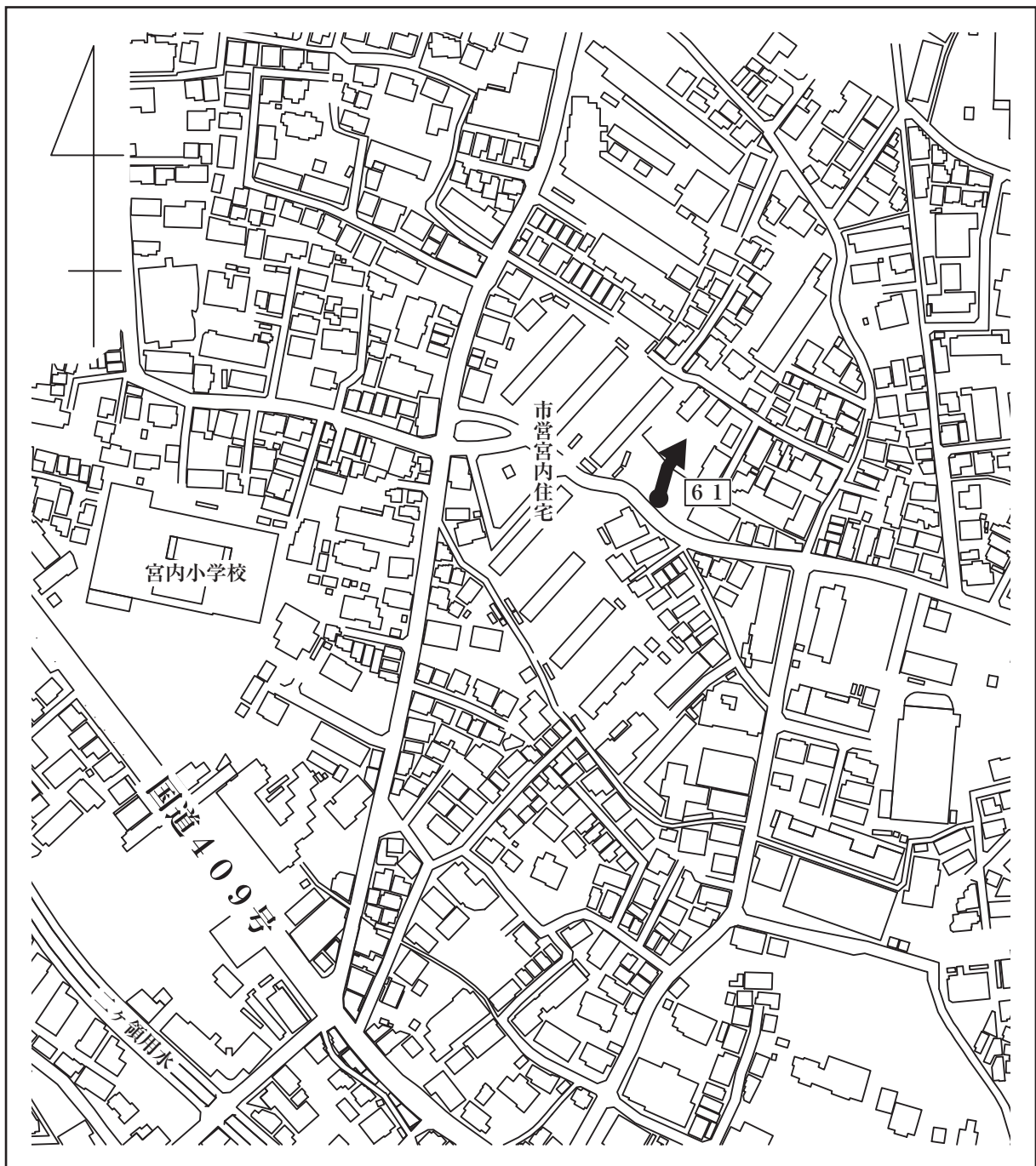
認 定 理 由

図面番号②

本箇所は、宅地造成事業により新設された道路で、一般交通に必要なので、これを市道として認定したい。

見取図（中原区宮内3丁目地内）

整理番号61



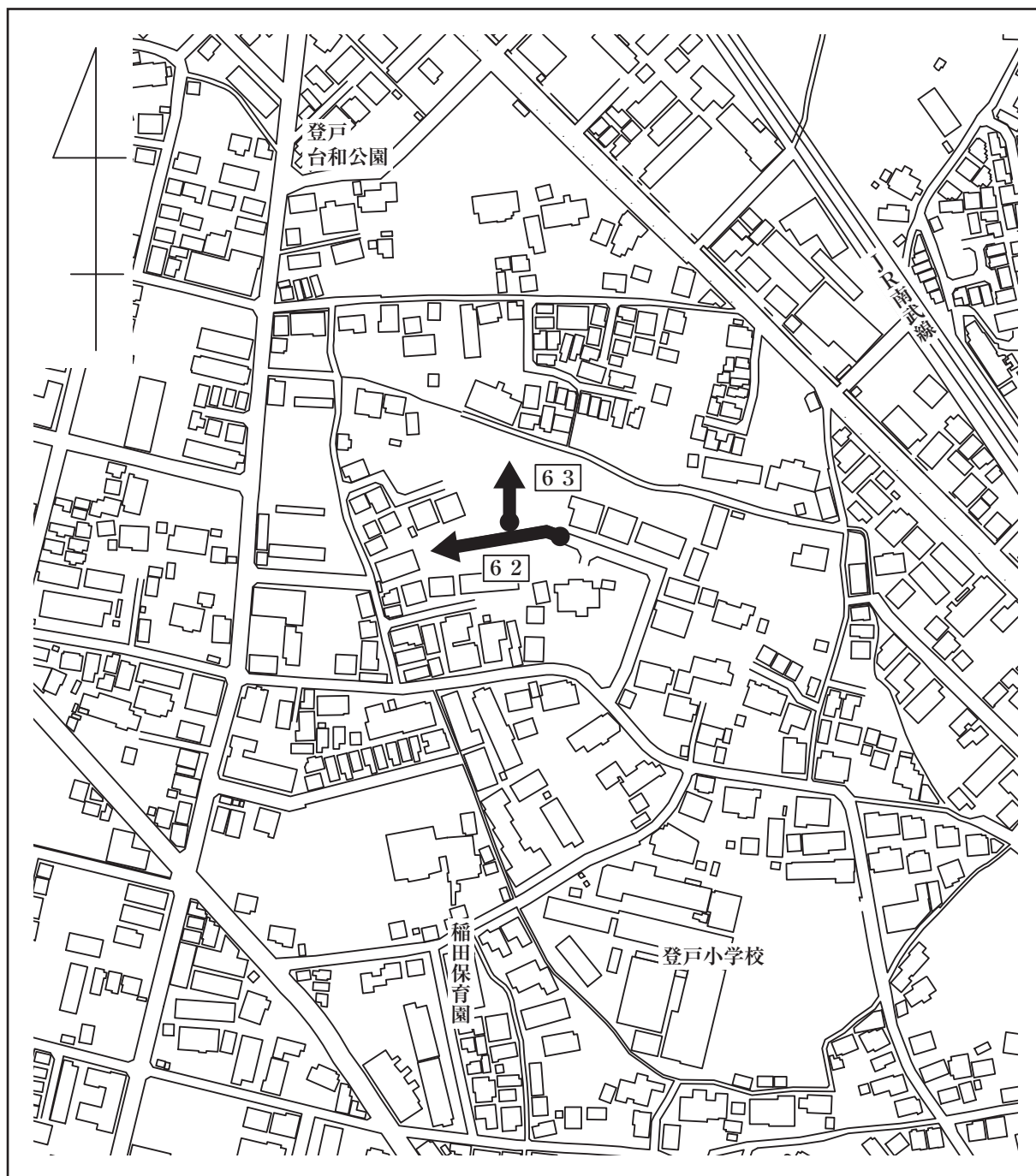
認 定 理 由

図面番号③

本箇所は、宅地造成事業により新設された道路で、一般交通に必要なので、これを市道として認定したい。

見取図（多摩区登戸地内）

整理番号 62、63



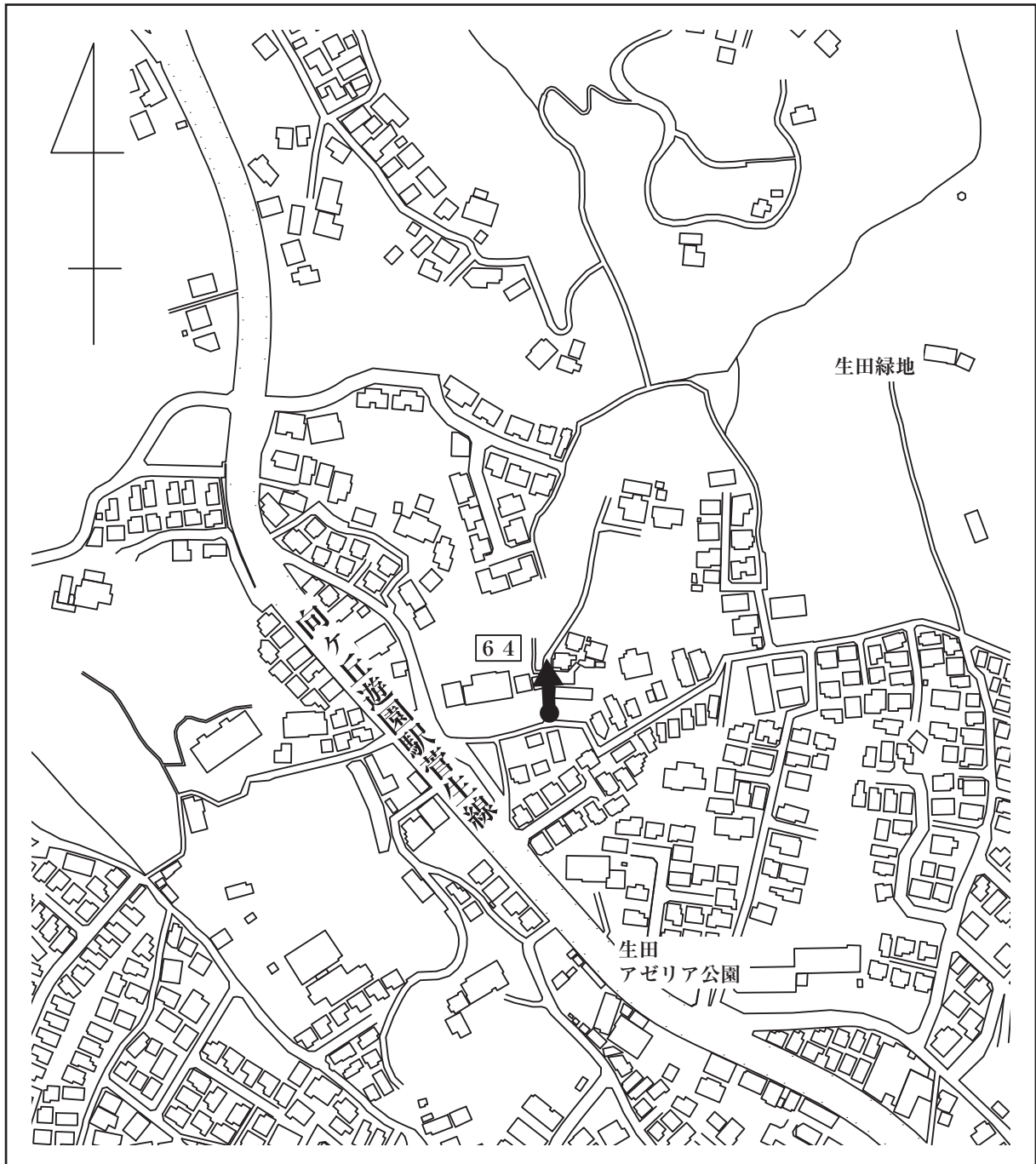
認 定 理 由

図面番号④

本箇所は、整理番号66で廃止する路線の一部が一般交通に必要なので、これを市道として認定したい。

見取図（多摩区東生田3丁目地内）

整理番号64



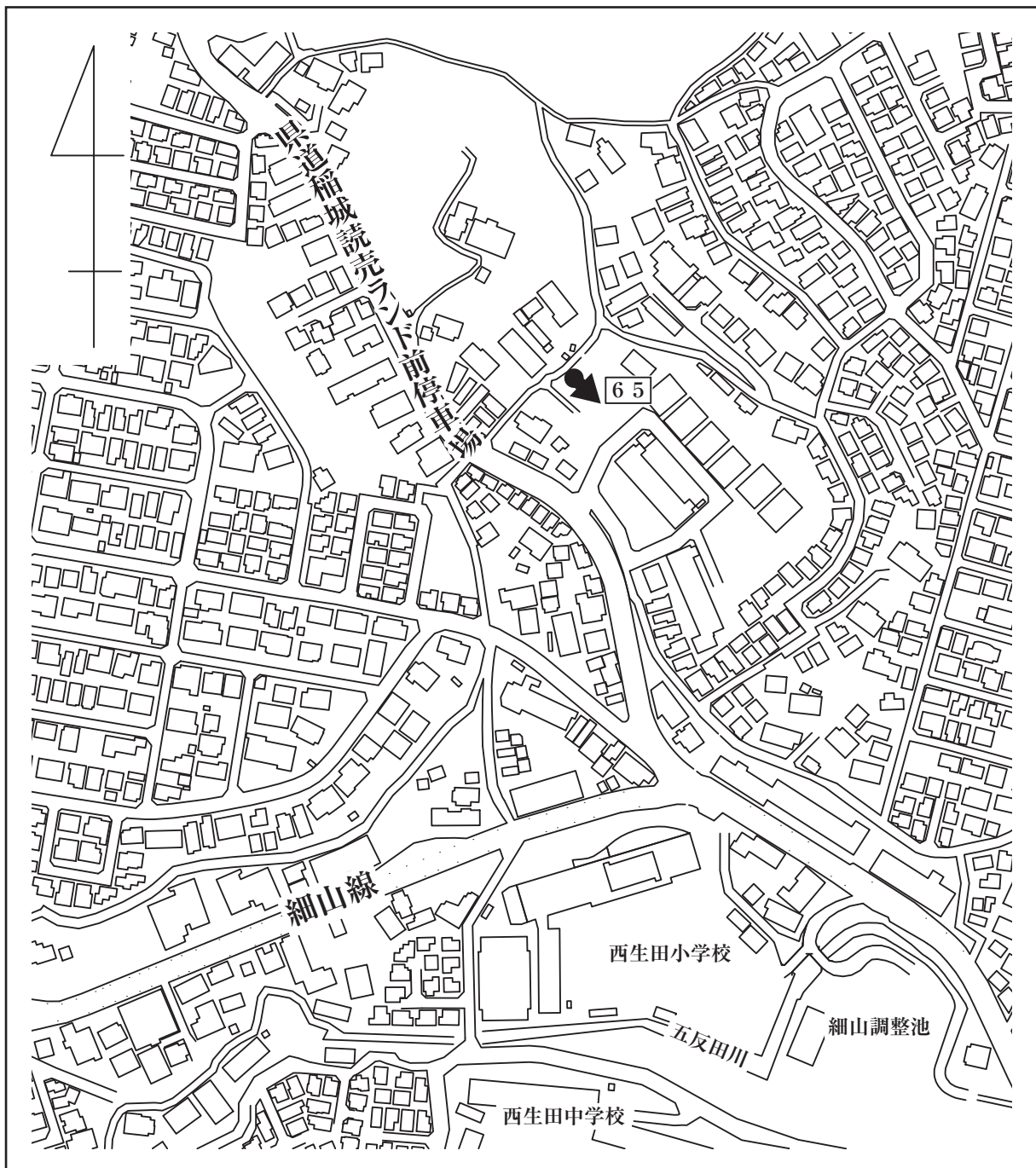
認定理由

図面番号⑤

本箇所は、宅地造成事業により新設された道路で、一般交通に必要なので、これを市道として認定したい。

見取図（麻生区細山1丁目地内）

整理番号65



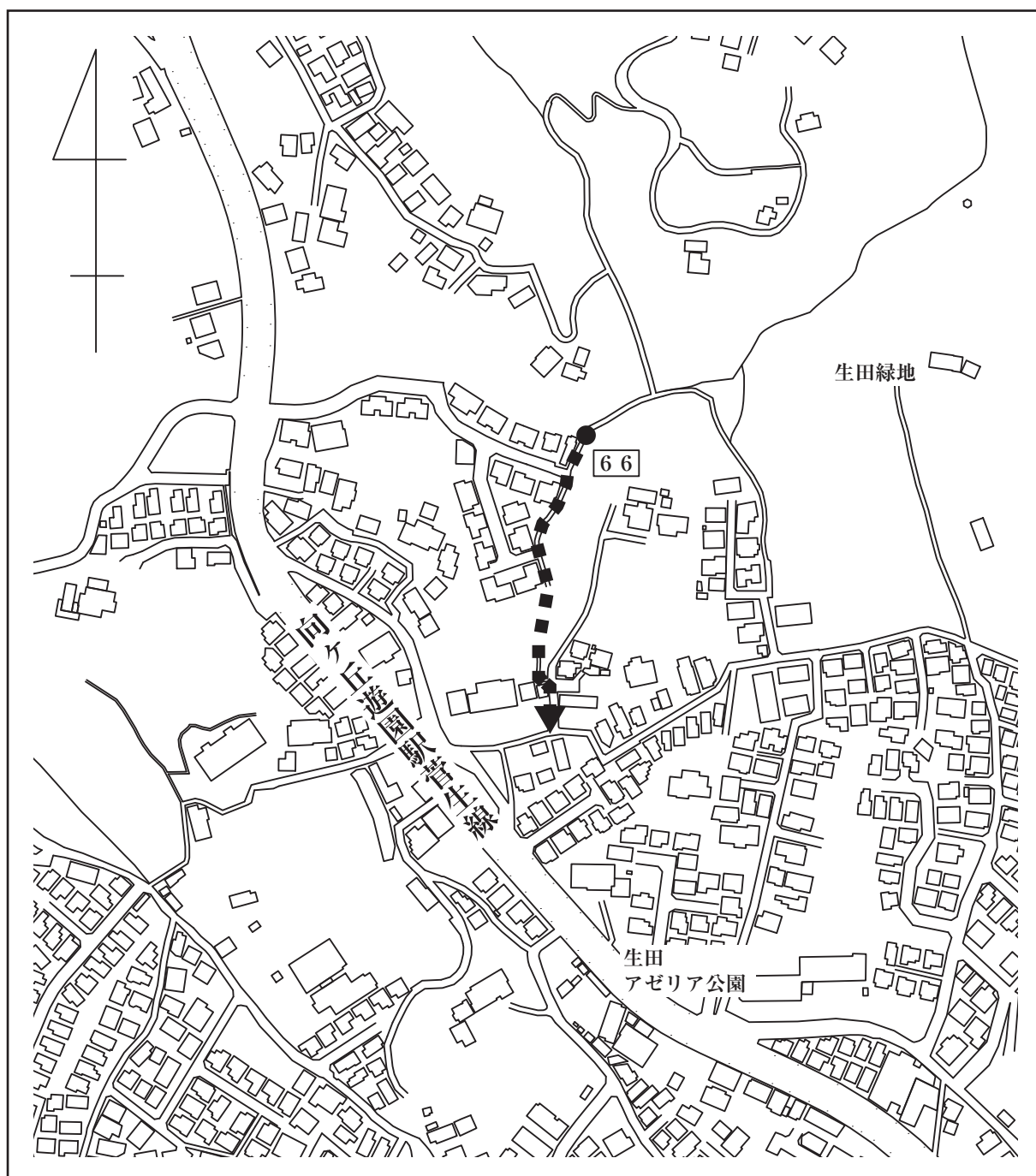
廃止理由

図面番号⑥

本箇所は、路線の一部が一般交通に必要ながないので、これを廃止したい。

見取図（多摩区東生田3丁目地内）

整理番号66



廃止理由

図面番号⑦

本箇所は、一般交通に必要がないので、これを廃止したい。

見取図（多摩区菅稲田堤2丁目地内）

整理番号67



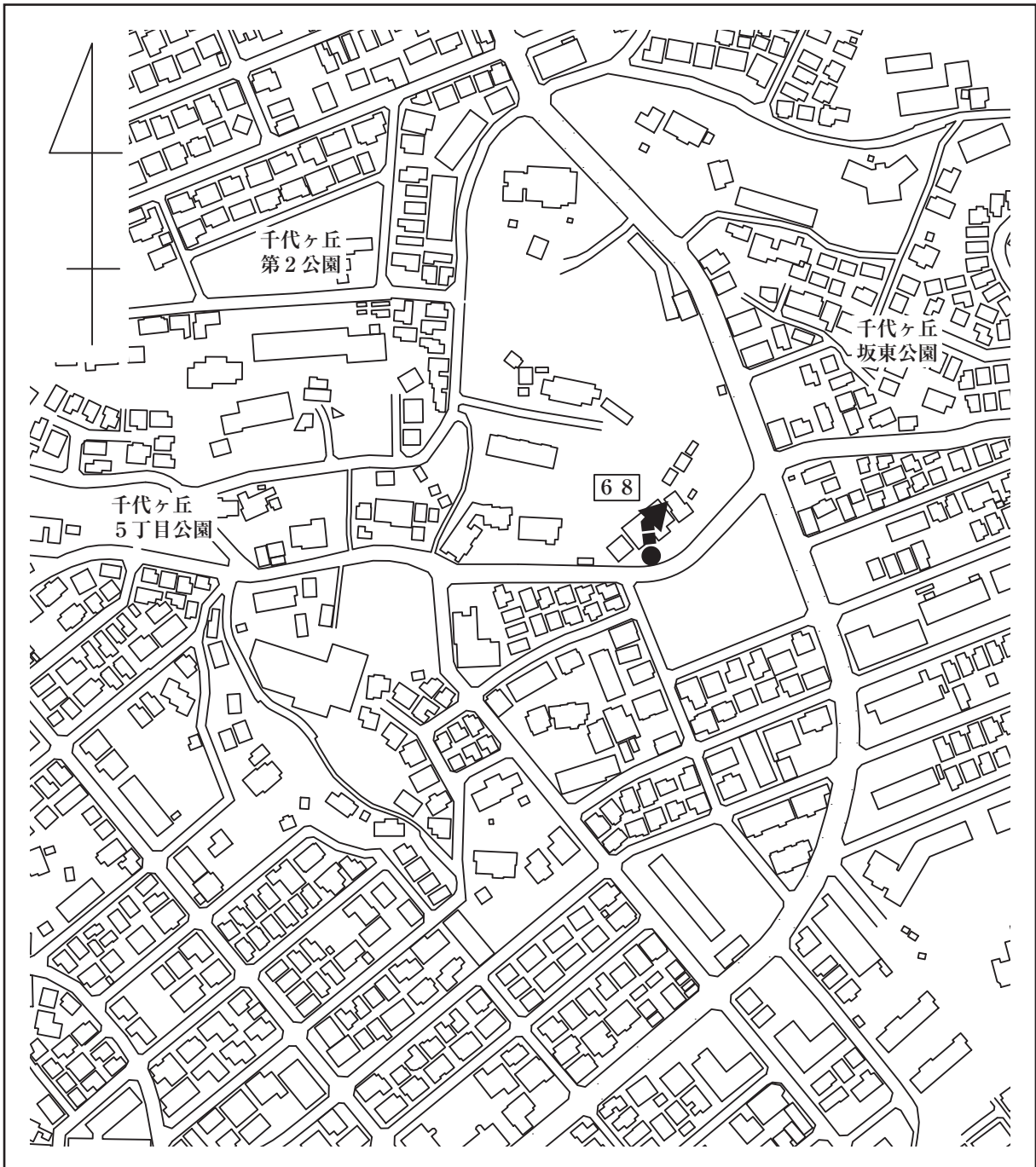
廃止理由

図面番号⑧

本箇所は、一般交通に必要ながないので、これを廃止したい。

見取図（麻生区千代ヶ丘5丁目地内）

整理番号68



廃止理由

図面番号⑨

本箇所は、一般交通に必要がないので、これを廃止したい。

見取図（麻生区岡上地内）

整理番号 69

