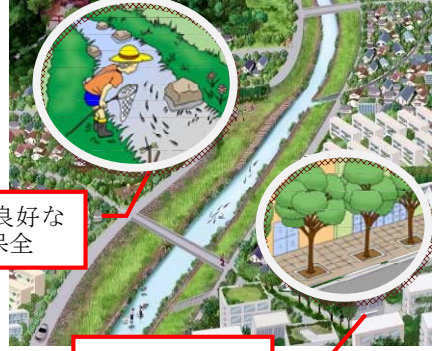


# 生物多様性かわさき戦略・将来ビジョン

- 生態系エリア**
- 丘陵地の農地と樹林の生態系エリア
  - 丘陵地の樹林の分散する生態系エリア
  - 低地の農地の分散する生態系エリア
  - 低地の市街地の生態系エリア
  - 多摩川の生態系エリア
  - 臨海部の生態系エリア

※この図は、生物多様性の保全に配慮したまちのイメージを共有するため、戦略期間にとらわれず、長期的な視点を持って描いています。

**低地の農地の分散する生態系エリア**  
 ・点在する農地とニヶ領用水を活かして生き物の生息・生育環境がつながっている



河川等での良好な水辺環境の保全

まちなかの緑の維持、創出

- 凡例**
- <人と生き物をつなげる>エコロジカルネットワーク
    - 人と生き物をつなげる場（小学校や市民活動の場等）
  - <生き物をつなげる>エコロジカルネットワーク
    - 農地と樹林を主体にした生き物の生息・生育の拠点
    - 樹林を主体にした生き物の生息・生育の拠点
    - 小規模な農地や樹林のまとまりによる生き物の生息・生育の拠点
    - 市街地や臨海部に整備された公園の樹林・海浜等の生き物の生息・生育の拠点
    - 河川や街路樹等を利用したコリドーの形成
    - まちなかの拠点（多摩川低地、埋立地の大規模公園等）
  - <情報をつなげる>エコロジカルネットワーク
    - 生物多様性に関する情報の収集・発信の拠点

多摩丘陵の広域ネットワーク

多摩川の広域ネットワーク

多摩川崖線

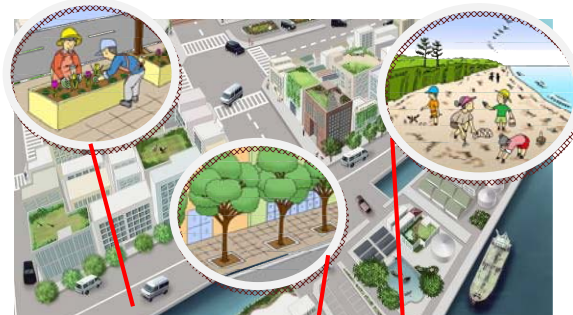


**多摩川の生態系エリア**  
 ・多摩川の生き物の生息・生育環境がつながっている

水と緑の保全・創出・ネットワーク化

水辺環境の保全

**臨海部の生態系エリア**  
 ・臨海部の生き物の生息・生育の拠点が創出されている



まちなかの緑の維持、創出

海岸の水辺環境の保全

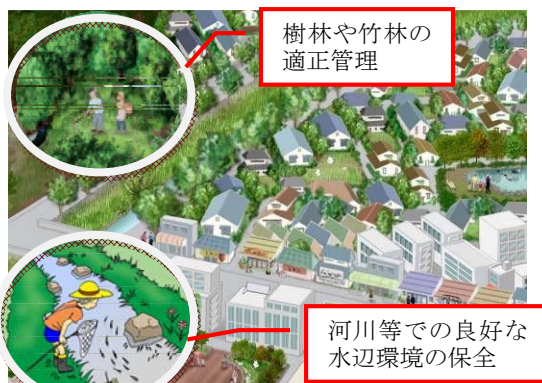
**丘陵地の農地と樹林の生態系エリア**  
 ・農地と樹林の生き物の生息・生育の拠点となる緑や水が守られている

**丘陵地の樹林の分散する生態系エリア**  
 ・点在する樹林と小河川を活かして生き物の生息・生育環境がつながっている



樹林や竹林の適正管理

自然とのふれあいや農体験の場



樹林や竹林の適正管理

河川等での良好な水辺環境の保全

**低地の市街地の生態系エリア**  
 ・まちなかの緑を活かして生き物の生息・生育の拠点が創出されている



公園や街路樹等によるコリドーづくり

まちなかの緑の維持、創出

東京湾の広域ネットワーク

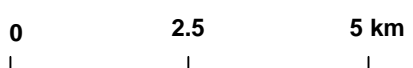


図 3-4 戦略で目指す将来ビジョン

※図中のイラストは、「動植物の生息・生育環境保全の手引き」より引用  
 ※図中の地区名は、環境類型区分により抽出された空間の特性ごとの代表的な場所、及び低地の大規模公園等の名称を表示