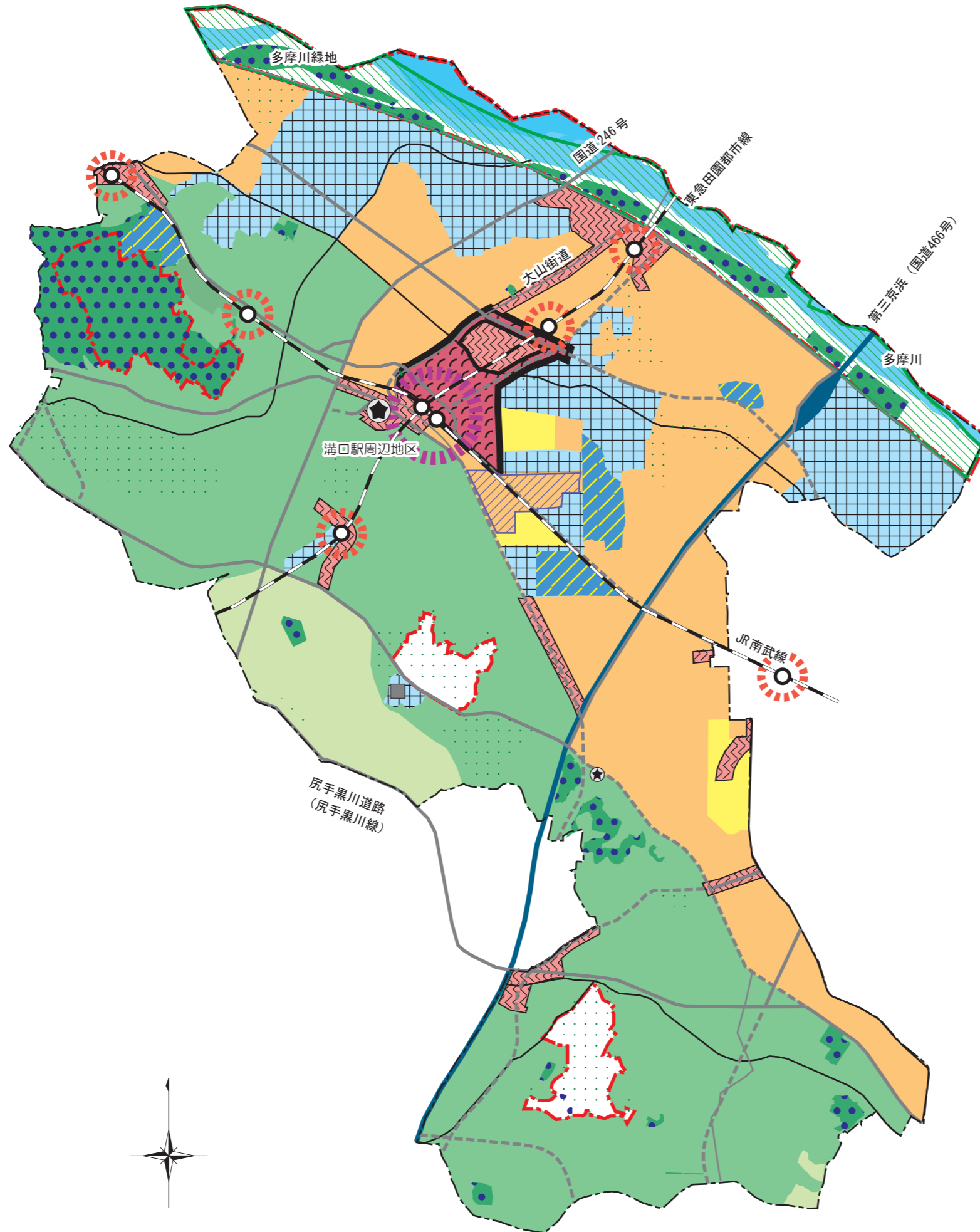


高津区 土地利用方針図 案














—方針—

-  地域生活拠点
-  生活拠点
-  商業業務エリア
-  地域商業エリア
-  平たん部住環境調和エリア
-  平たん部住環境向上エリア
-  丘陵部住環境保全エリア
-  丘陵部住環境向上エリア
-  住工調和エリア
-  産業高度化エリア
-  主な公園・緑地等
-  農のある暮らしエリア

※幹線道路沿道エリア、住宅団地エリアについて
図示していませんが、それぞれ幹線道路の沿道、住宅団地に適用します。

—基本凡例—

-  区役所・出張所
-  ごみ焼却場
-  鉄道駅
-  自動車専用道路
-  都市計画道路
(完成・80%整備済区間)
-  都市計画道路
(事業中・計画)
-  その他の主要な道路
-  主な河川
-  市街化調整区域
-  多摩川緑地
-  文教エリア

