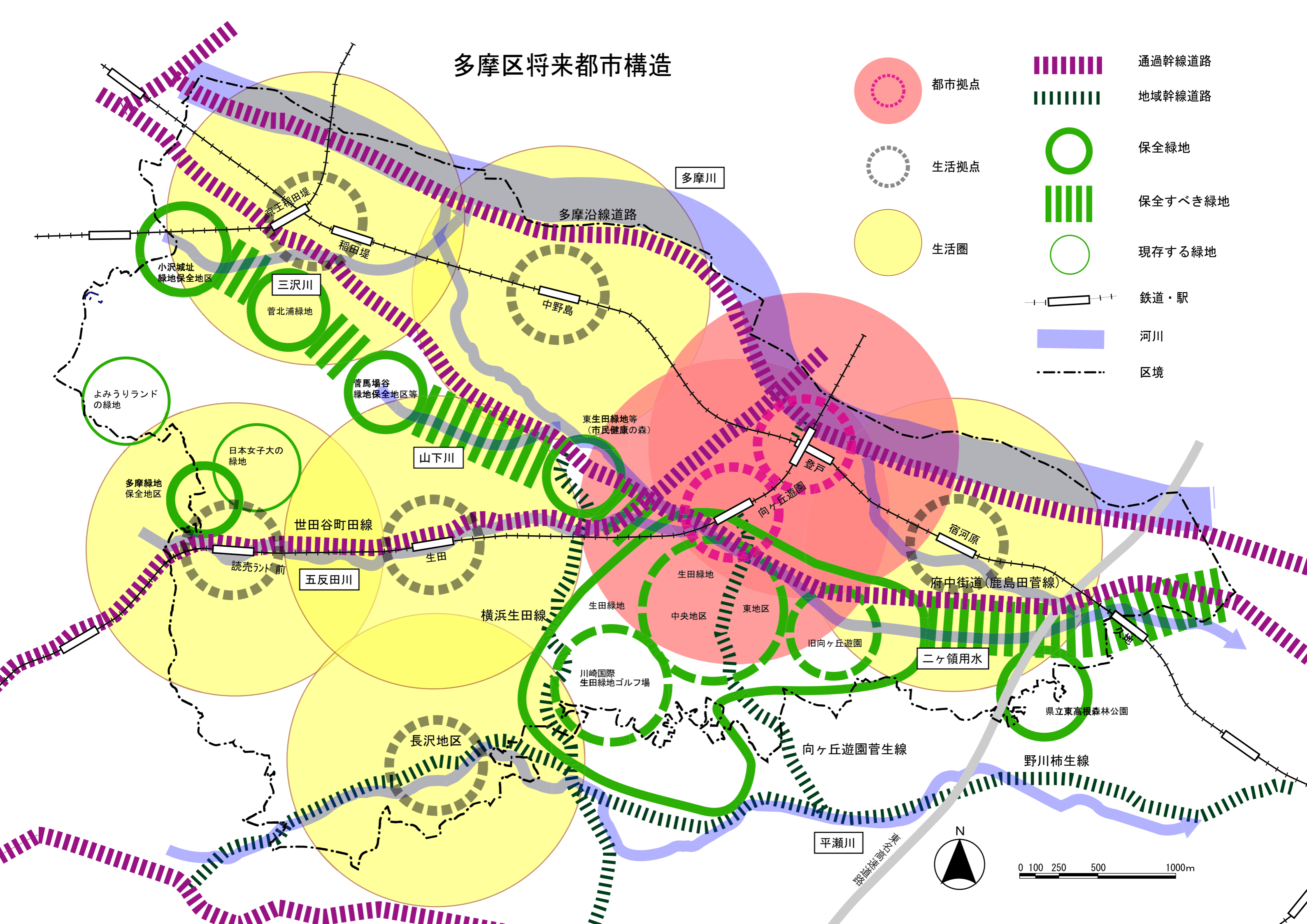










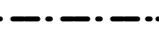


多摩区将来都市構造



-  都市拠点
-  生活拠点
-  生活圏
-  通過幹線道路
-  地域幹線道路
-  保全緑地
-  保全すべき緑地
-  現存する緑地
-  鉄道・駅
-  河川
-  区境

0 100 250 500 1000m



多摩川
三沢川
山下川
五反田川
平瀬川

京王稲田堤
稲田堤
菅北浦緑地
菅馬場谷緑地保全地区等
よみうりランドの緑地
日本女子大の緑地
多摩緑地保全地区
世田谷町田線
読売ランド前
生田
横浜生田線
長沢地区
多摩沿線道路
中野島
東生田緑地等 (市民健康の森)
生田緑地
中央地区
東地区
旧向ヶ丘遊園
向ヶ丘遊園
向ヶ丘遊園菅生線
宿河原
府中街道(鹿島田管線)
二ヶ領用水
野川柿生線
川崎国際生田緑地ゴルフ場
県立東高根森林公園