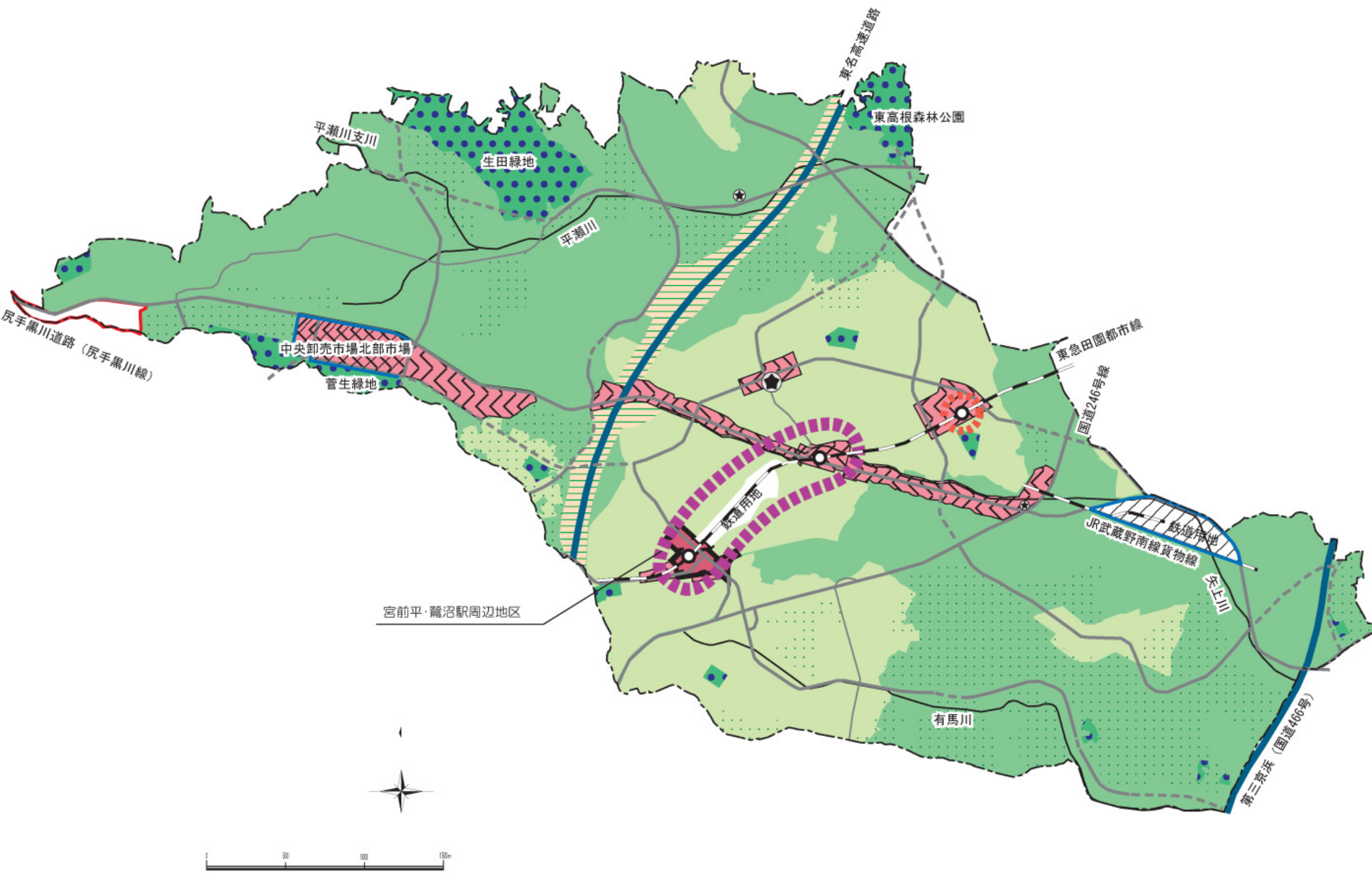


宮前区 土地利用方針図 素案











—方針—

-  地域生活拠点
-  生活拠点
-  商業業務エリア
-  地域商業エリア
-  丘陵部住環境保全エリア
-  丘陵部住環境向上エリア
-  道路緩衝エリア
-  流通業務エリア
-  主な公園・緑地等
-  農地と住宅地が調和したまちづくり

※幹線道路沿道エリア、住宅団地エリアについて図示していませんが、それぞれ幹線道路の沿道、住宅団地に適用します。

—基本凡例—

-  区役所・出張所・連絡所
-  鉄道駅
-  自動車専用道路
-  都市計画道路
(完成・80%概区整備済み区間)
-  都市計画道路
(事業中・計画)
-  その他の主要な道路
-  主な河川
-  市街化調整区域