

# 宮前区 都市環境方針図 素案














## —方針—

-  宮前区の玄関としての景観形成
-  緑化推進重点地区(候補エリア※1)
-  緑の拠点
-  緑の回廊
-  優先的に保全すべき緑地
-  保全すべき緑地
-  保全対象の緑地
-  河川を活かしたまちづくり
-  農地と住宅地が調和したまちづくり

(※1) 概ね候補エリアの中で、今後区域設定を検討していきます。

## —基本凡例—

-  区役所・出張所・連絡所
-  鉄道駅
-  自動車専用道路
-  都市計画道路
-  都市計画道路(計画)
-  その他の主要な道路
-  主な街路樹ネットワーク
-  遊歩道
-  主な河川
-  特別緑地保全地区
-  生産緑地
-  主な公園・緑地等

