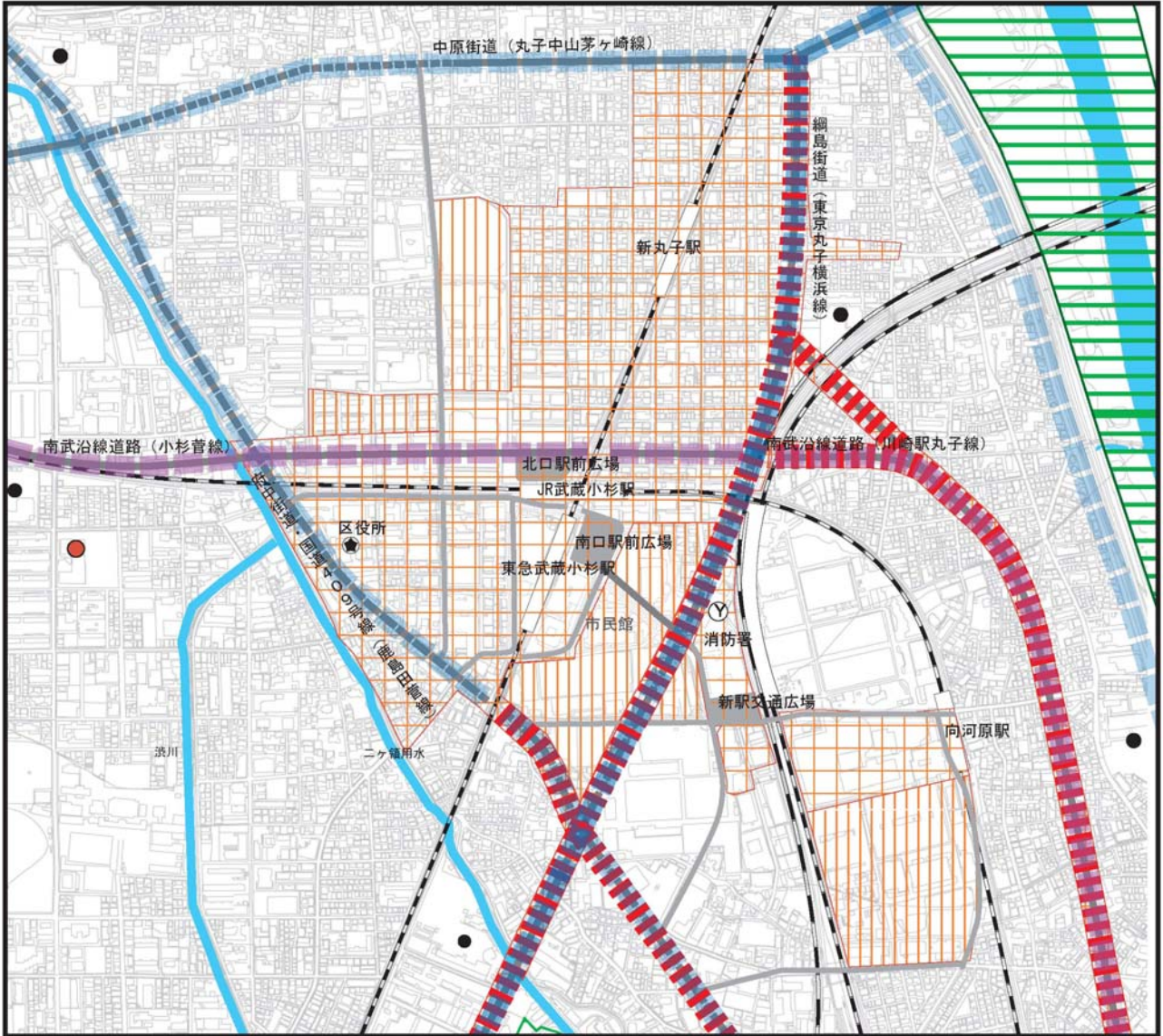














都市防災方針図



- | | |
|-------------------------------------------------------------------------------------------------------|---------------------------------------------------------------------------------------------------------------|
|  緊急交通路指定想定路線、緊急輸送路 |  地域防災拠点・震災時の避難所
(市立中学校) |
|  緊急輸送路 |  震災時の避難所
(市立小学校・高校) |
|  防火区画を形成する道路 |  主要な幹線道路 (整備済み) |
|  防火地域 |  主要な幹線道路 (事業中) |
|  防火地域 (計画・構想) |  主要な幹線道路 (整備予定区間) |
|  広域避難場所 |  補助幹線道路 |