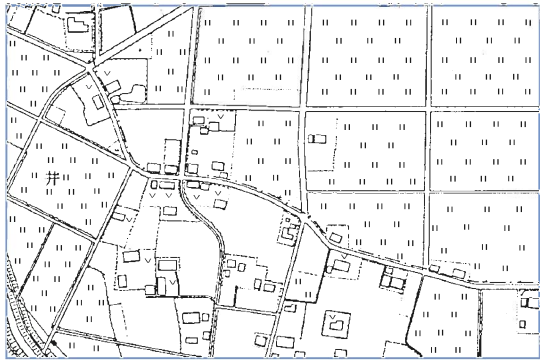


2

まちの成り立ちを調べてみよう！

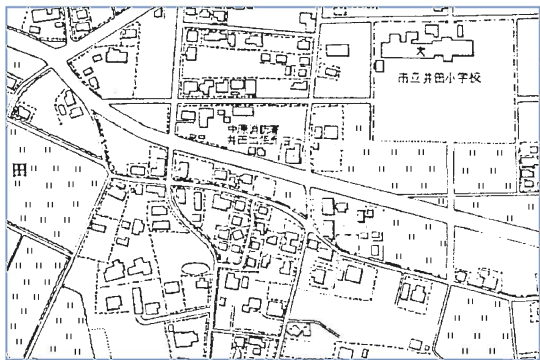
- 昔の絵地図を見てみよう！
みんなのまちは、どのように移り変わってきたのかな。



← 昔の地図
昭和17年頃
(1942年頃)

昔から変わって
いないのは
どこだろう？

||
このマークはなあに？



← 昔の地図
昭和33年頃
(1958年頃)

くねくね曲がった道は、昔か
らの道や水路だったんだね！



← 今頃の地図
平成21年頃
(2009年頃)

ずいぶん家が建ったんだね。



- 地図を見くらべてみよう！
みんなが生まれた頃、お父さんお母さんが生まれた頃、もっと昔・・・
昔の生活を想像してみよう！おじいさん、おばあさんの頃はどうなっていたのかな？

●まちの歴史を調べてみよう！
さあ、チームに分かれて調査隊！

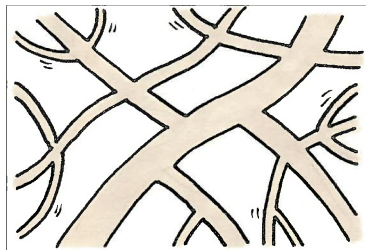
まちを
すこひるはんい
少し広い範囲で
しら
調べてみよう！




たてもの
← 建物ができた順
ついで
追跡チーム



みず みどり
水と緑
ついで
追跡チーム→



どうろ せいちよう
← 道路の成長
きろく
記録づくりチーム



の ものまかん
乗り物図鑑
づくりチーム→



← みんなで
か もの
買い物チーム



しごと しゆるい
仕事の種類
さが
探しチーム→



← お祭り
ふっかつさいげん
復活再現チーム



ちめいものし
地名物知り
はかせ
博士チーム→

※川の近く、海の近く、山の近く・・・まちには、それぞれの特徴があるんだね。