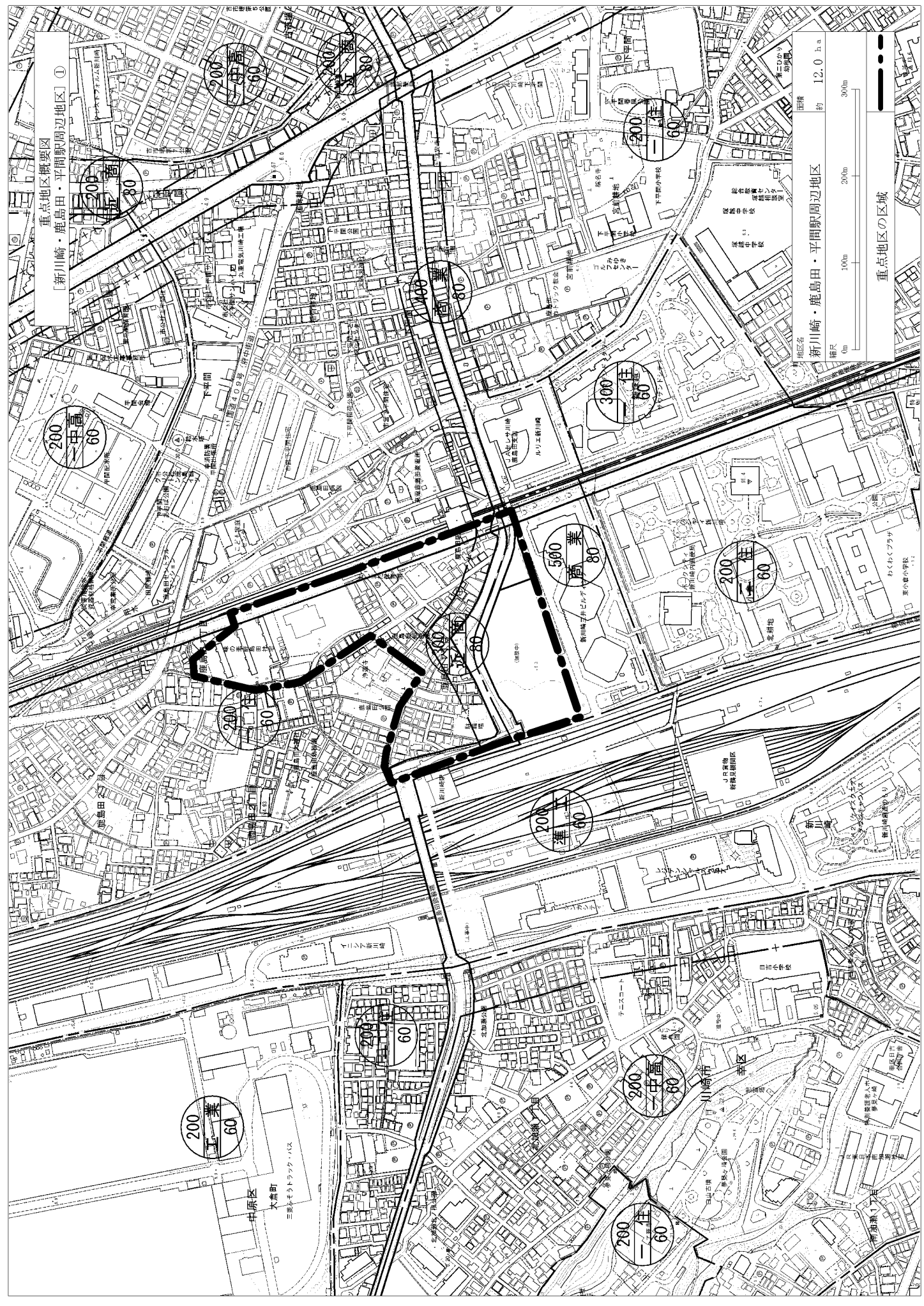


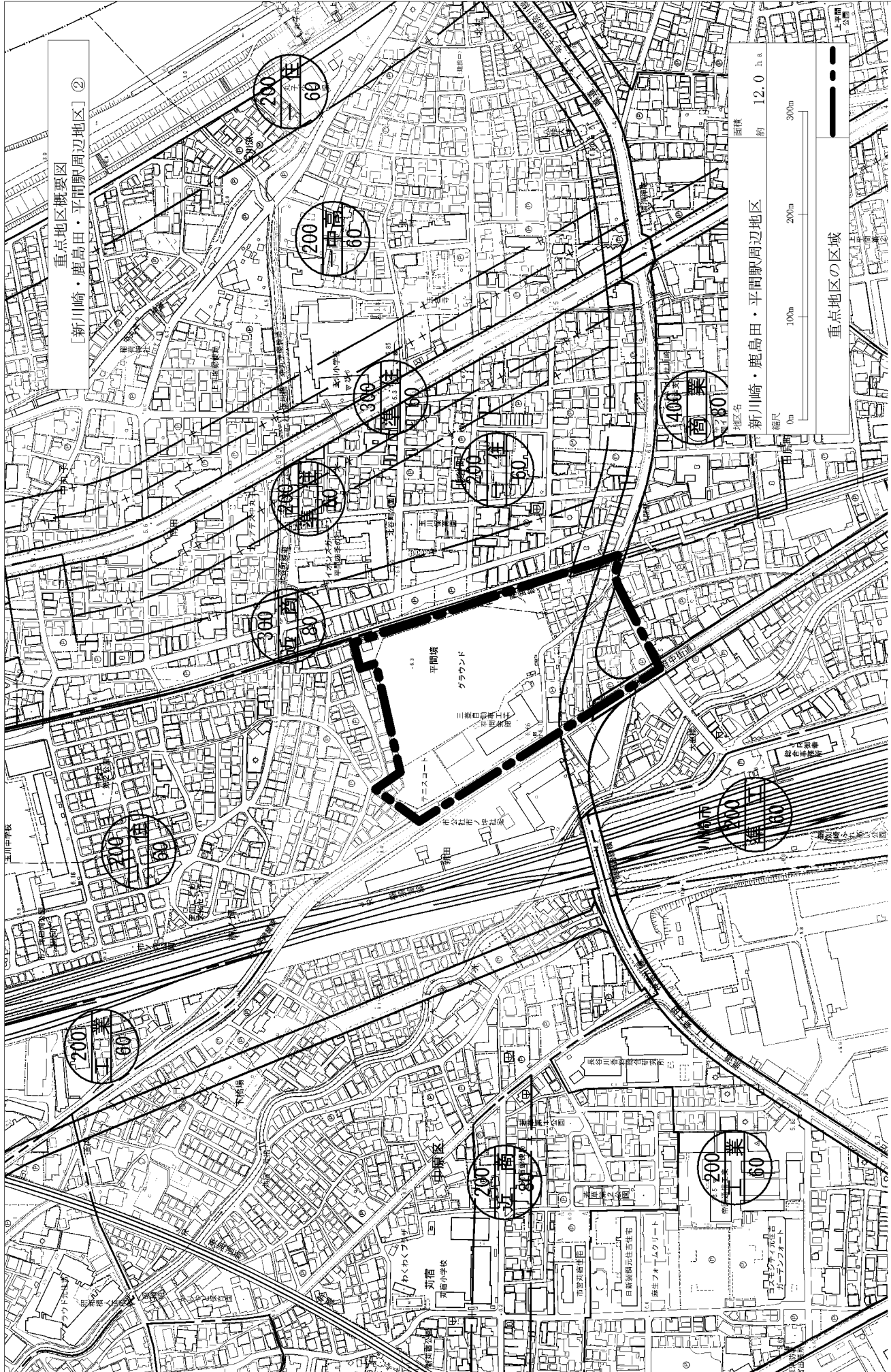
重点地区概要図  
【小田周辺地区】

地区名	小田周辺地区	面積	約 104.3 ha
縮尺			
重点地区の区域			

重点地区概要図  
 ① 新川崎・鹿島田・平間駅周辺地区



地区名	新川崎・鹿島田・平間駅周辺地区
面積	約 12.0 ha
縮尺	0m 100m 200m 300m
重点地区の区域	



重点地区概要図  
 [新川崎・鹿島田・平間駅周辺地区] ②

面積 約 12.0 h.a  
 地区名 新川崎・鹿島田・平間駅周辺地区  
 縮尺 0m 100m 200m 300m  
 重点地区の区域

200 商業 60

200 商業 60

300 近高 60

200 商業 60

200 商業 60

300 近高 60

200 近高 60

200 商業 60

400 商業 60

400 商業 60

平間境  
 グラウンド  
 川崎市立平間境小学校  
 川崎市立平間境中学校  
 平間境  
 4.3

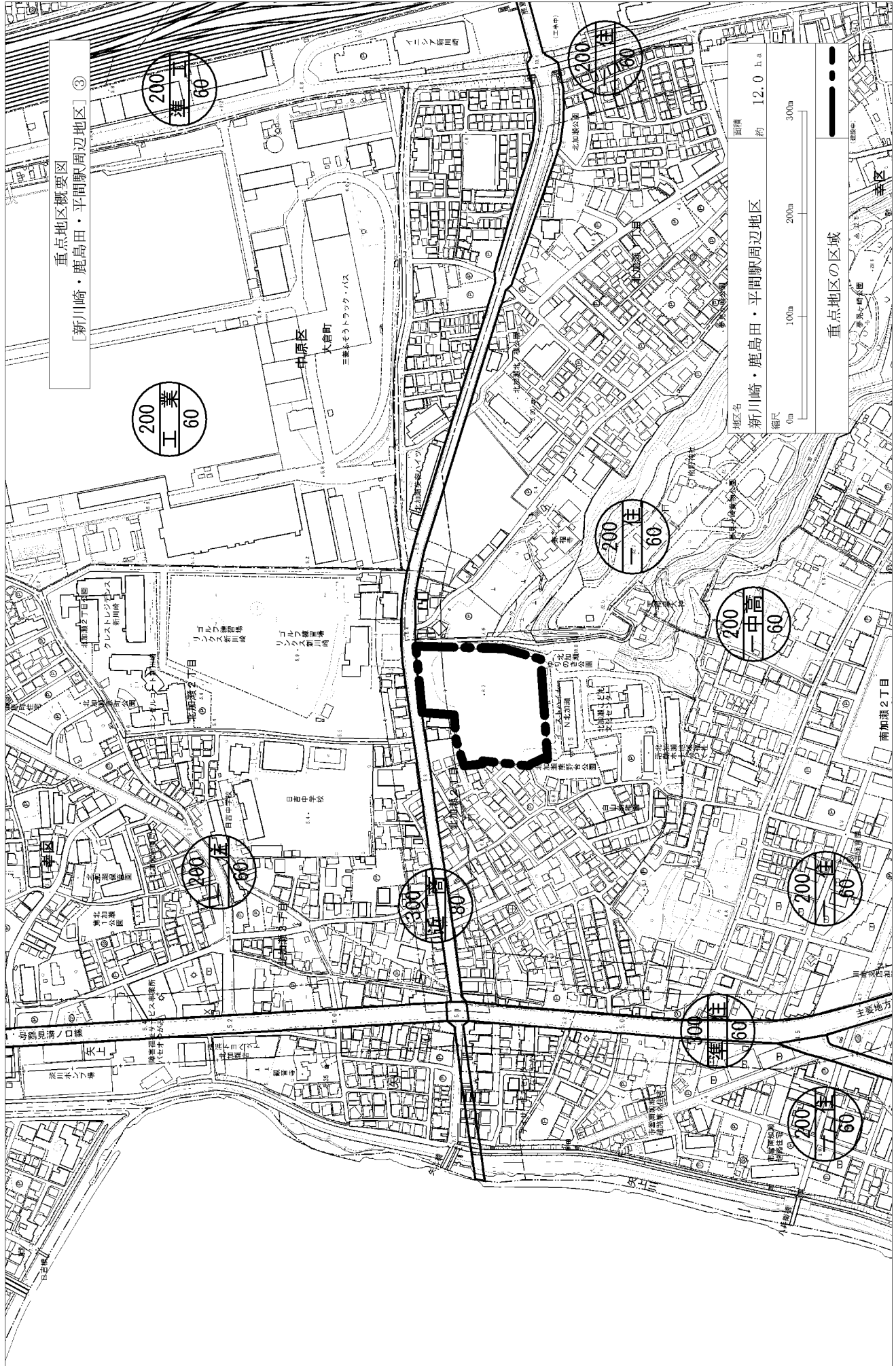
新川崎  
 新川崎小学校  
 新川崎中学校

日清製粉株式会社  
 日清製粉株式会社  
 日清製粉株式会社

川崎市立平間境小学校  
 川崎市立平間境中学校

川崎市立平間境小学校  
 川崎市立平間境中学校

重点地区概要図  
 [新川崎・鹿島田・平間駅周辺地区] ③



地区名  
 新川崎・鹿島田・平間駅周辺地区  
 面積 約 12.0 ha  
 縮尺 0m 100m 200m 300m  
 重点地区の区域

200  
 工業  
 60

200  
 住  
 60

200  
 住  
 60

200  
 中高  
 60

200  
 住  
 60

200  
 住  
 60

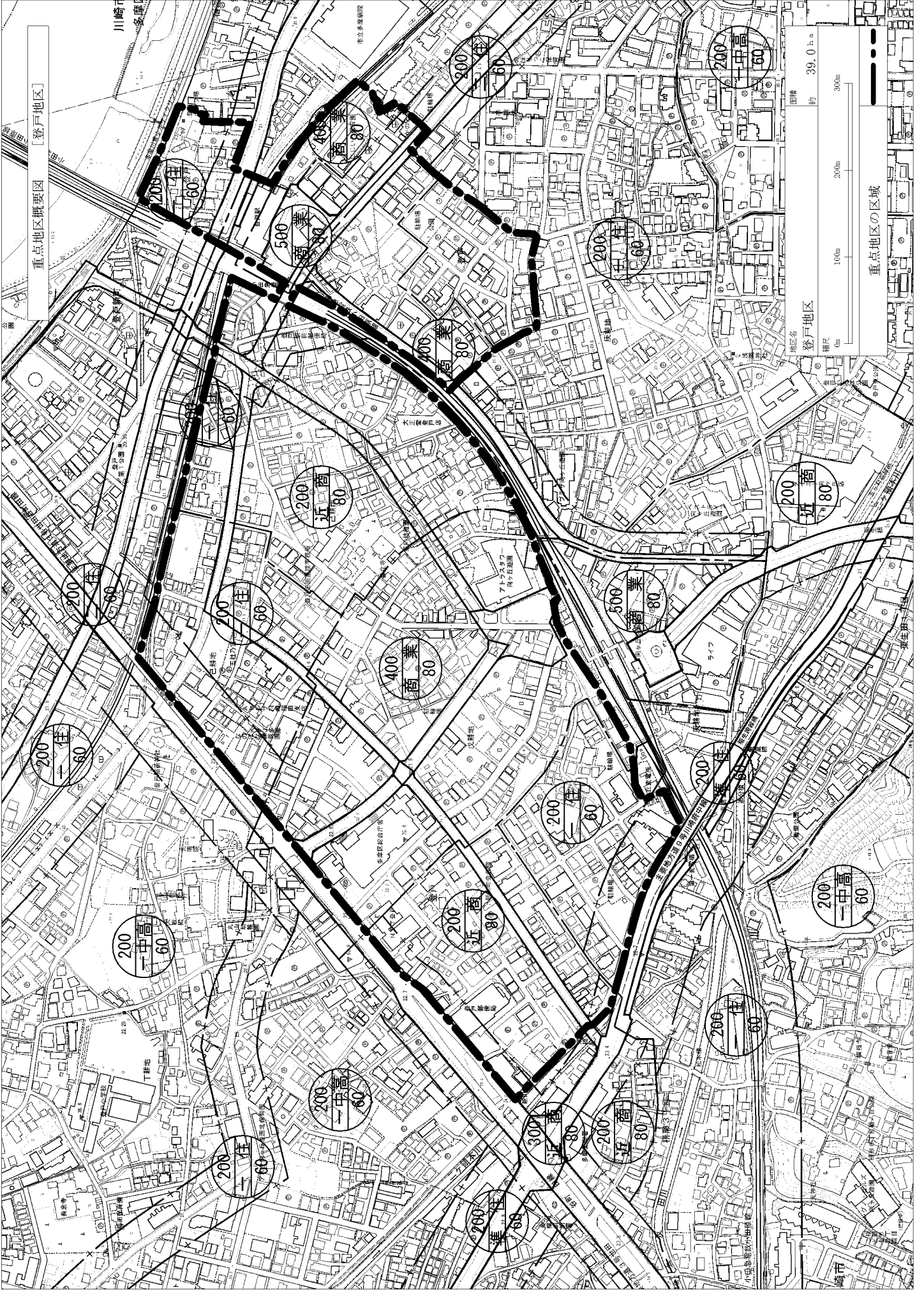
200  
 住  
 60

200  
 住  
 60

200  
 住  
 60

南加減2丁目

主要地方



重点地区概要図 [ 登戸地区 ]

重点地区の区域

面積 39.0 h.a

縮尺 0m 100m 200m 300m

地名 登戸地区

縮尺 0m 100m 200m 300m

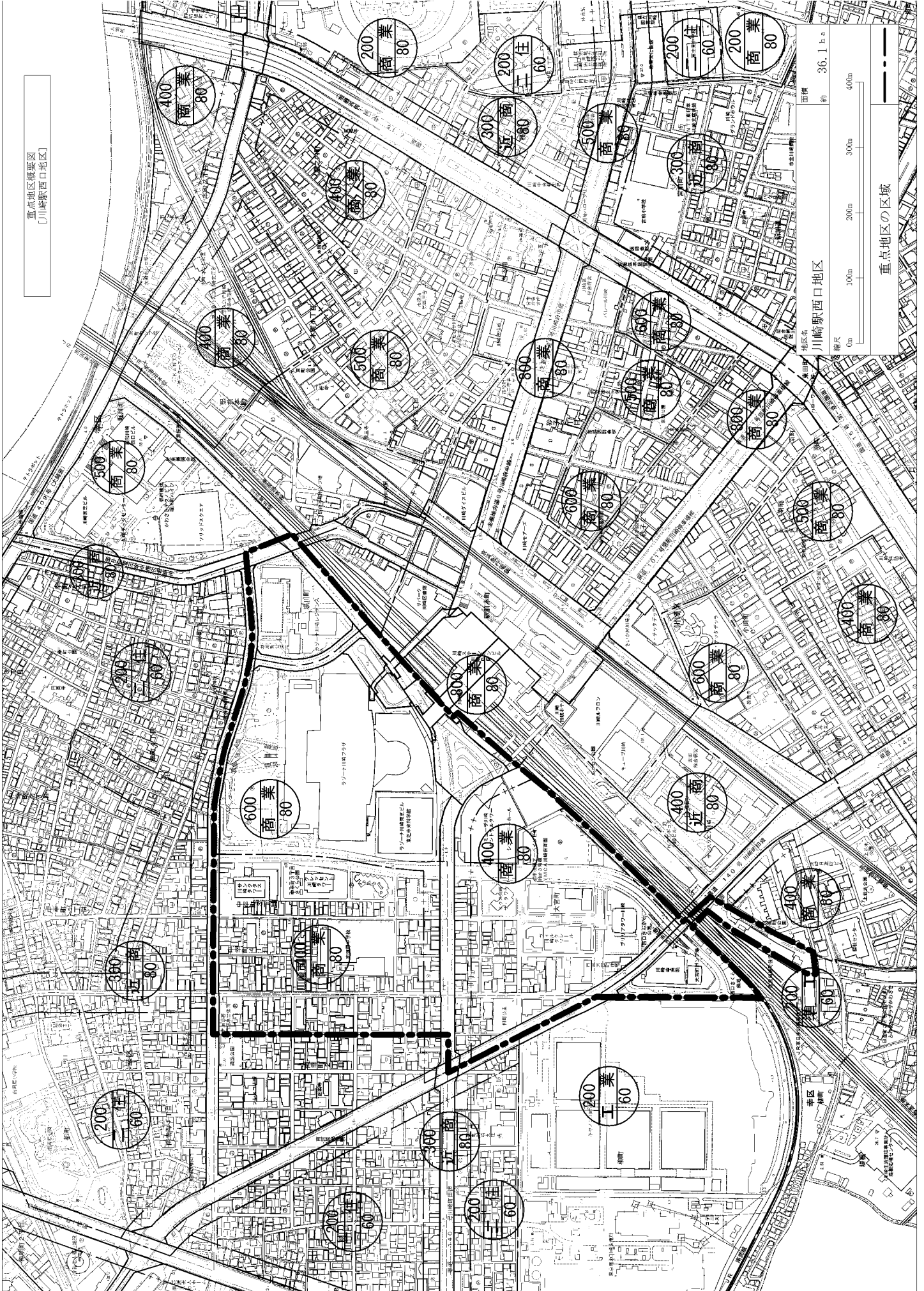
川崎市

多摩川

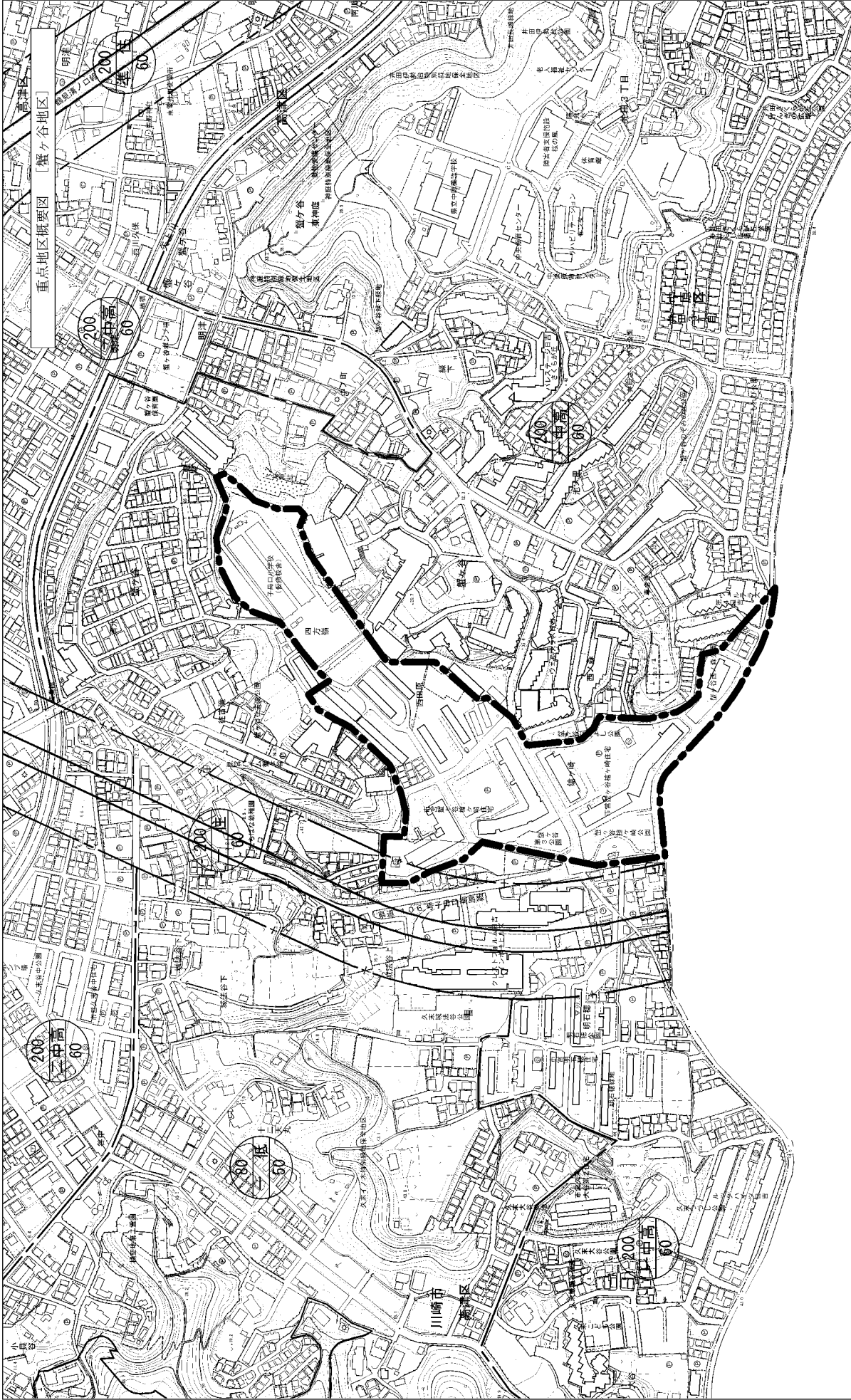
川崎市

多摩川

重点地区概要図  
〔川崎駅西口地区〕



地区名 川崎駅西口地区  
面積 36.1ha  
縮尺 0m 100m 200m 300m 400m  
重点地区の区域



地区名  
**蟹ヶ谷地区**  
 面積 **7.4 ha**  
 縮尺 0m 100m 200m 300m  
 重点地区の区域

重点地区概要図 蟹ヶ谷地区

川崎市

200 中高 60

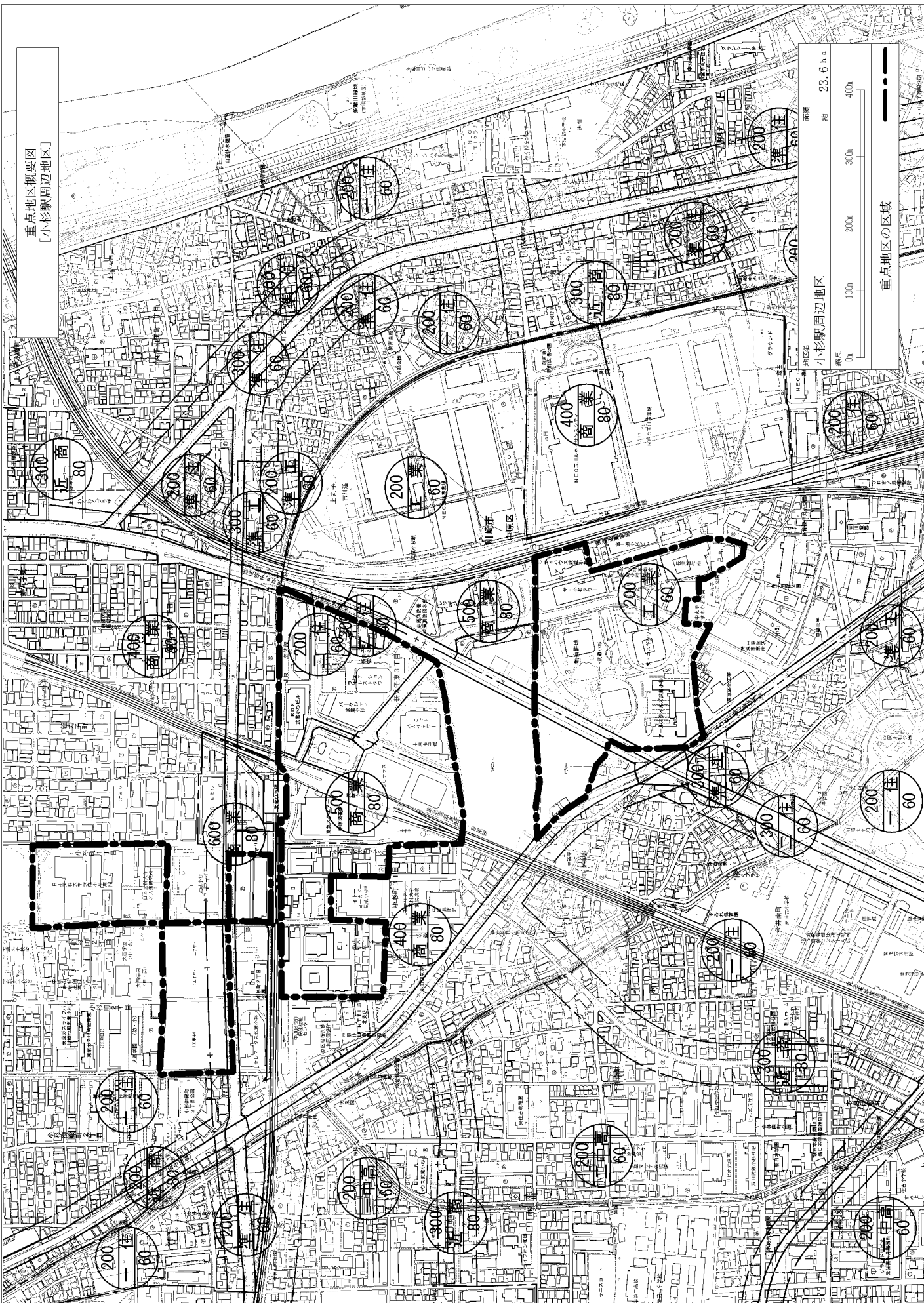
200 中高 60

80 低 50

200 中高 60

200 中高 60

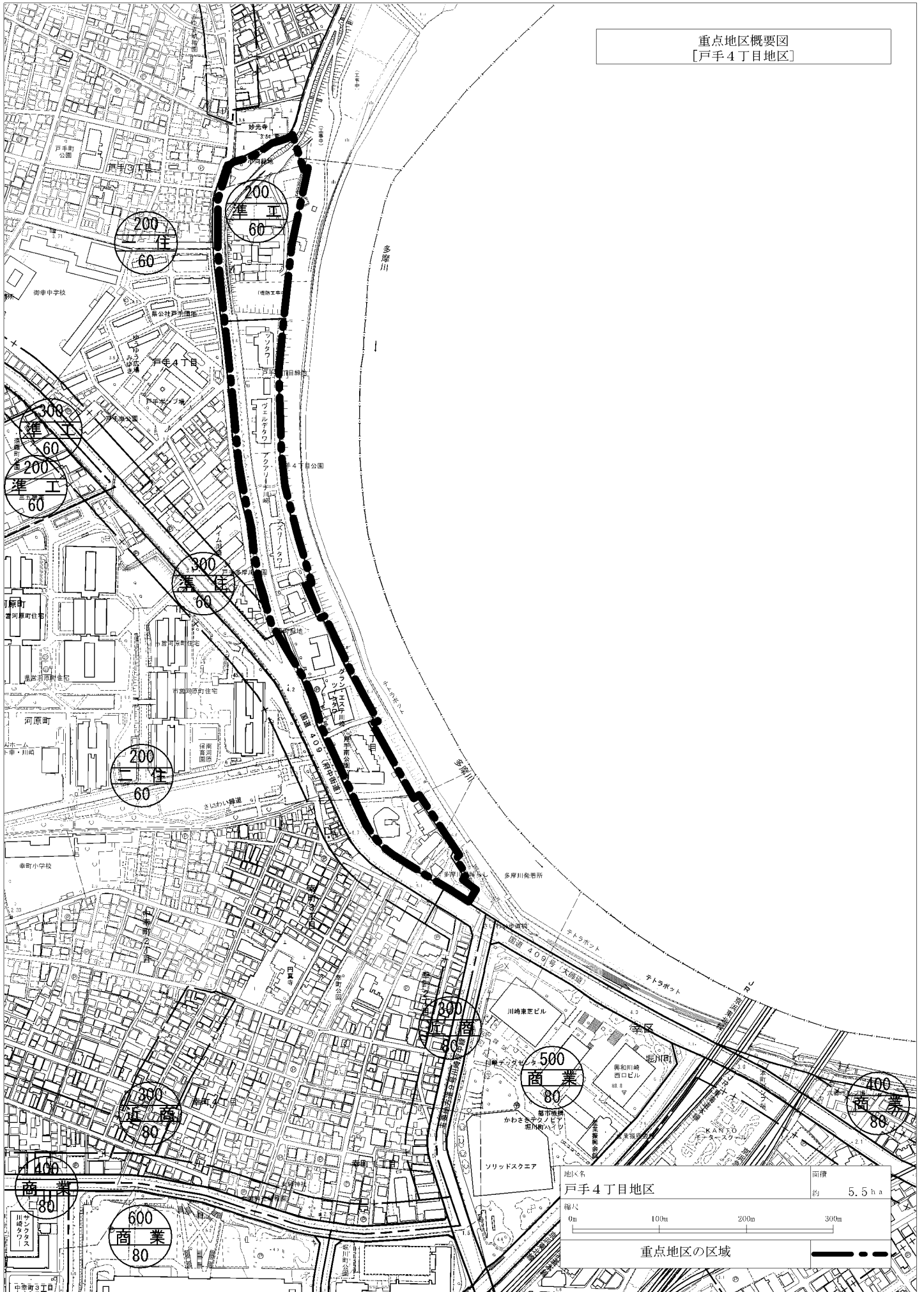
重点地区概要図  
〔小杉駅周辺地区〕



面積 23.6ha  
小杉駅周辺地区  
縮尺 0m 100m 200m 300m 400m  
重点地区の区域



重点地区概要図  
[戸手4丁目地区]



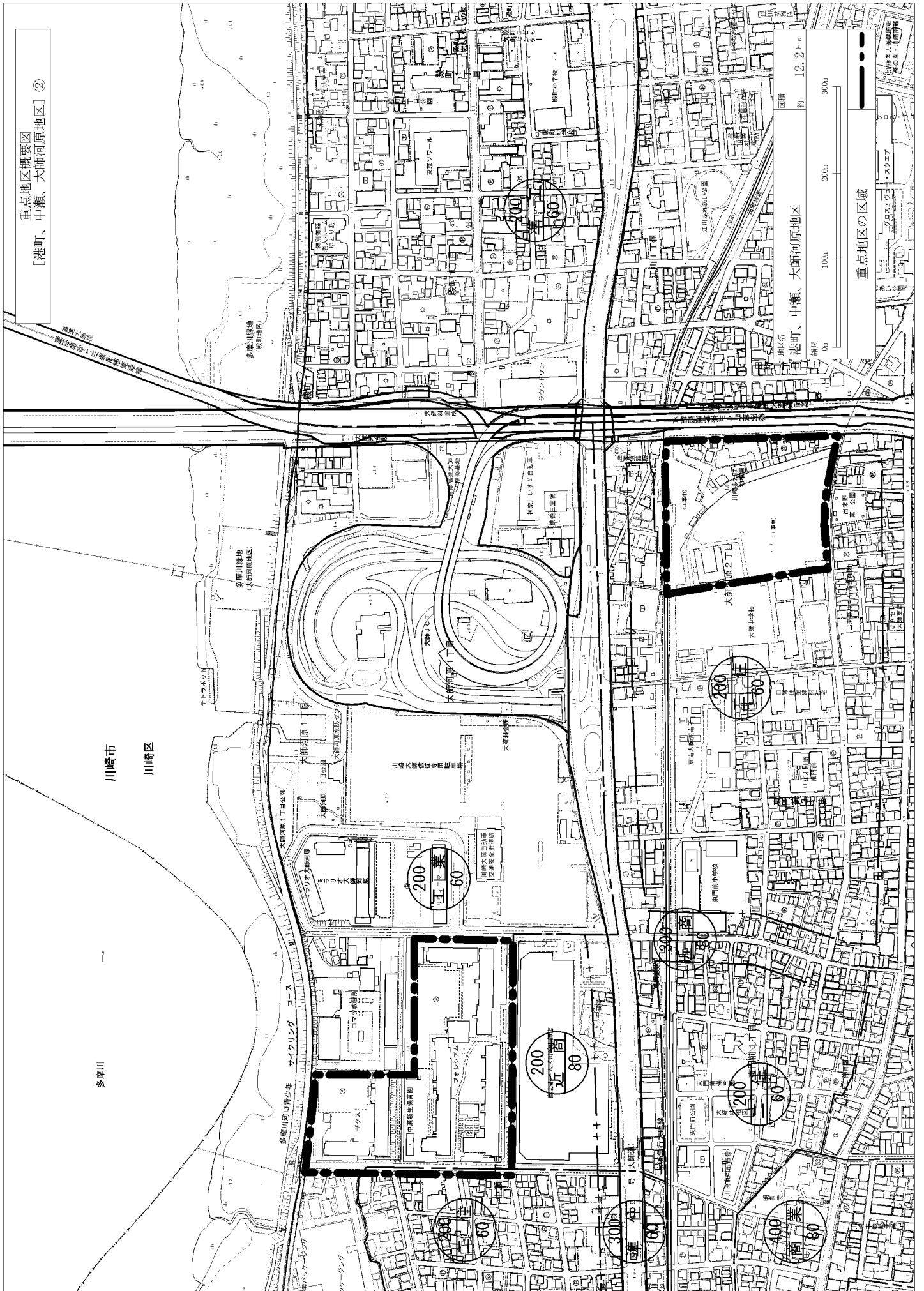
地区名	面積
戸手4丁目地区	約 5.5 ha
<p>縮尺 0m 100m 200m 300m</p> <p>重点地区の区域</p>	

重点地区概要図  
 [港町、中瀬、大師河原地区] ①



地区名 港町、中瀬、大師河原地区  
 面積 約 12.2ha  
 精尺 0m 100m 200m 300m  
 重点地区の区域

重点地区概要図  
[港町、中瀬、大師河原地区] ②



川崎市  
川崎区

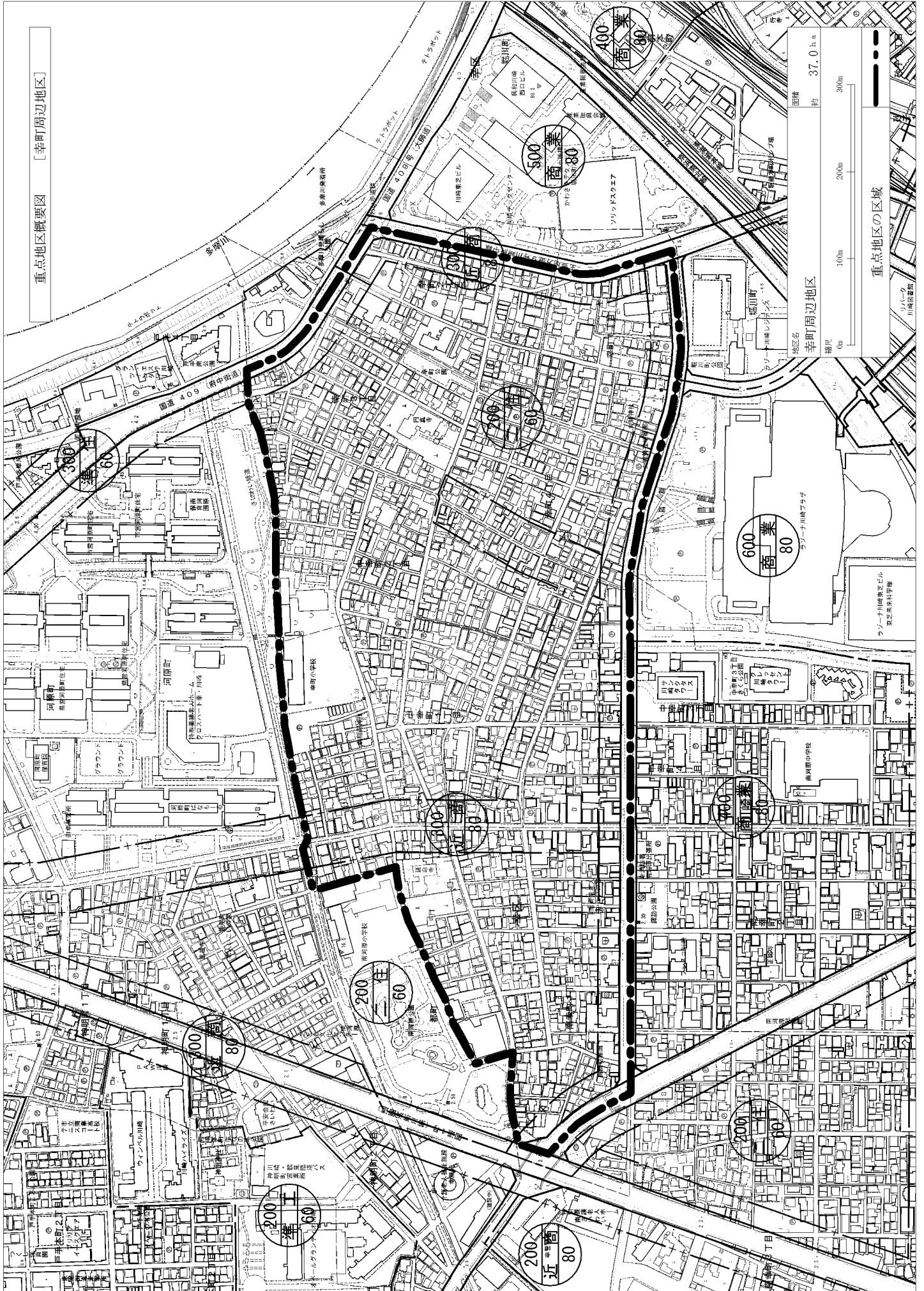
多摩川

地区名  
港町、中瀬、大師河原地区  
面積  
約 12.2ha  
縮尺  
0m 100m 200m 300m

重点地区の区域

スウェーデン  
グリーン・ビル  
グリーン・ビル  
グリーン・ビル

重点地区概要図 [幸町周辺地区]



地名	幸町周辺地区
面積	約 37.0 ha
縮尺	0m 100m 200m 300m

重点地区の区域

ハブー川  
川原区役所