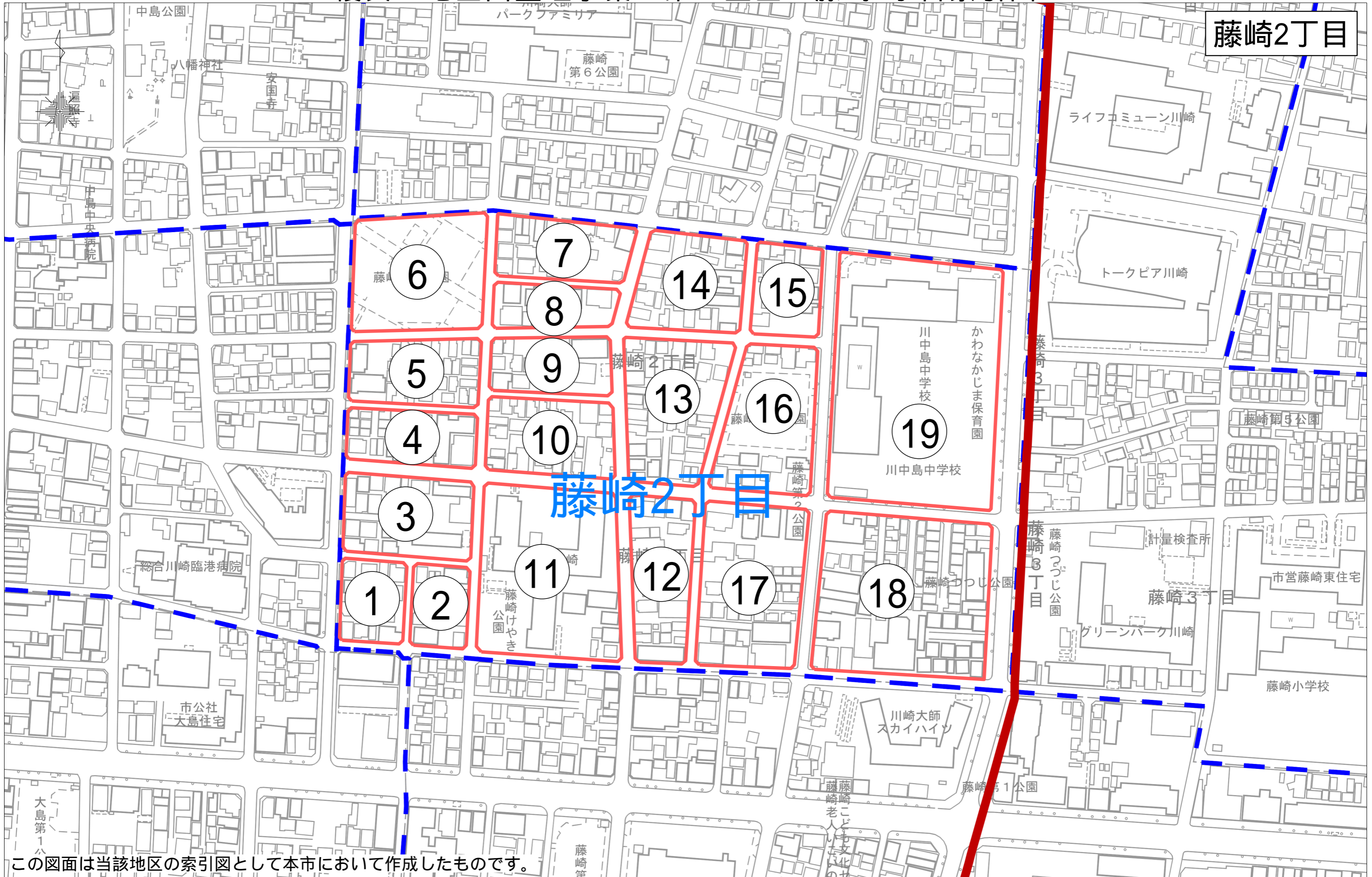


復興土地区画整理事業 第2工区 藤崎2丁目索引図



藤崎2丁目

藤崎2丁目

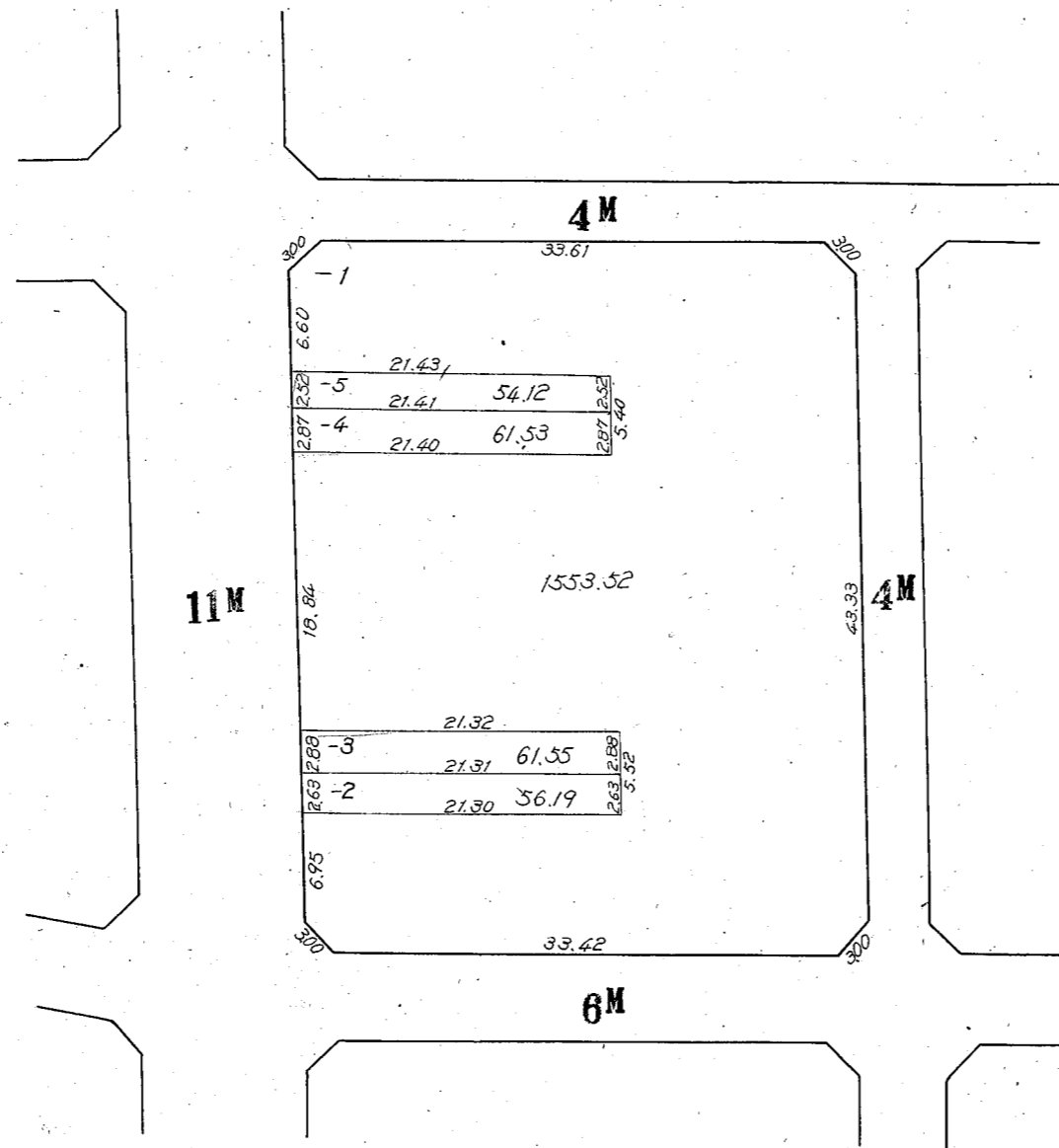
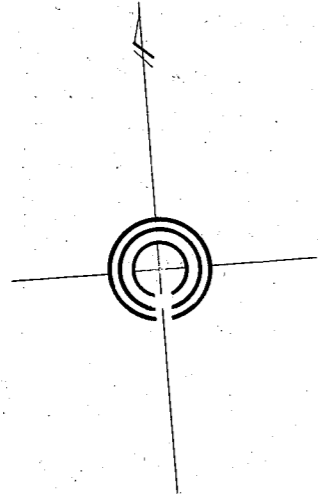
この図面は当該地区の索引図として本市において作成したものです。

「川崎市の承認を得て同市発行の都市計画基本図を複製したものです。承認番号（川崎市指令ま計第98号）」

川崎区 藤崎二丁目 1 番換地図

367

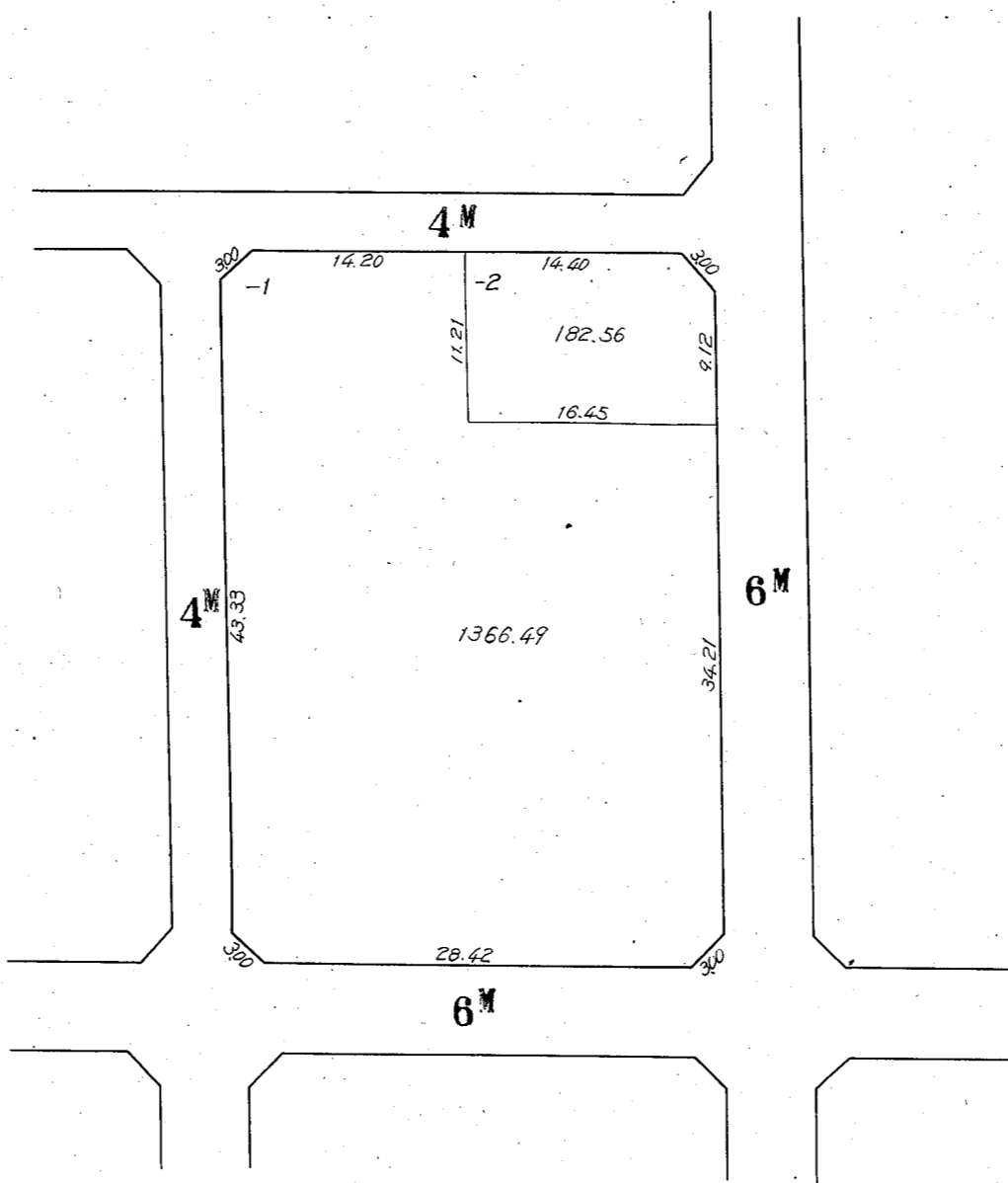
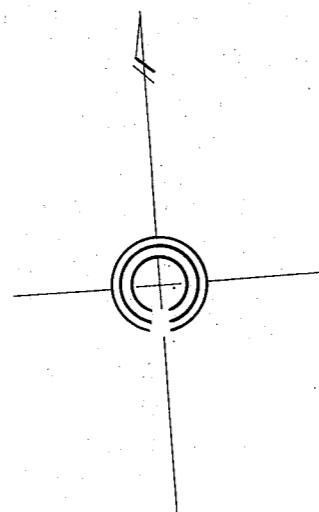
縮尺 1:500



川崎区 藤崎二丁目 2 番換地図

368

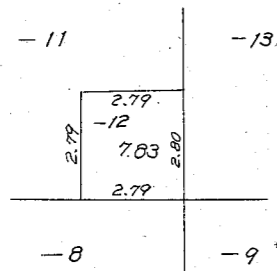
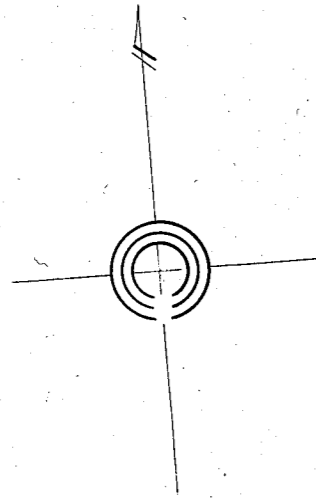
縮尺 1:500



川崎区 藤崎二丁目 3 番換地図

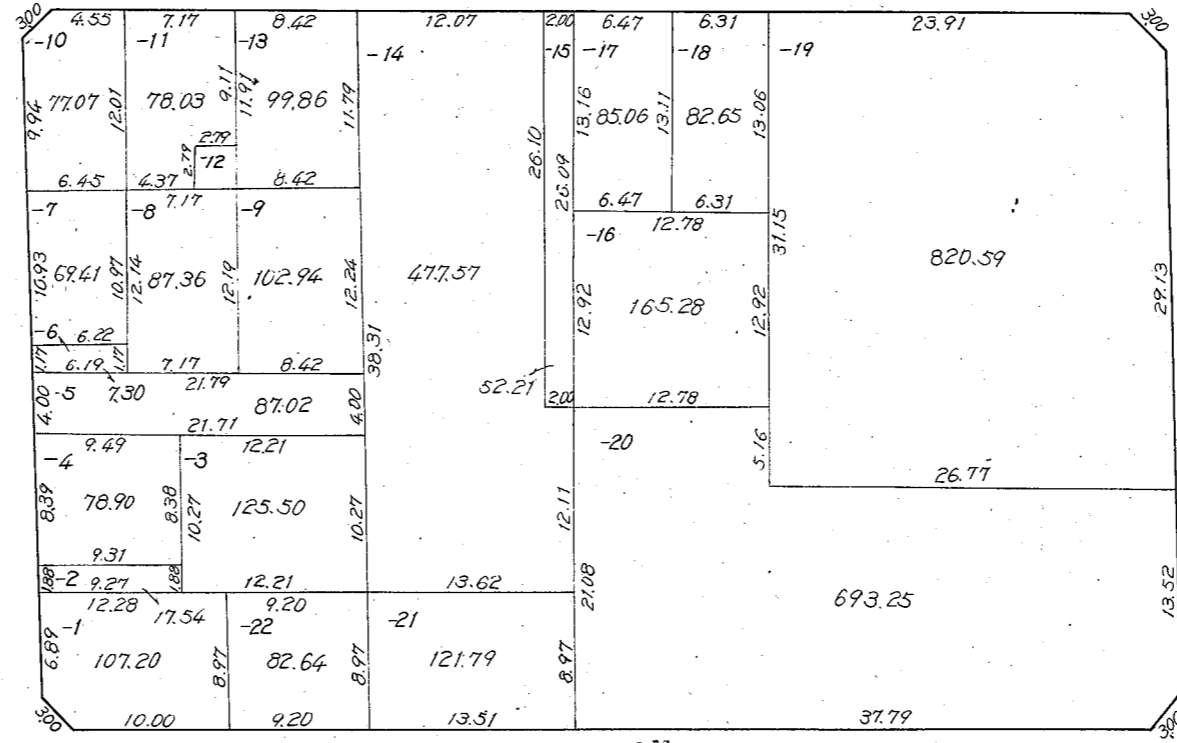
369

縮尺 1:500



1:200

11M



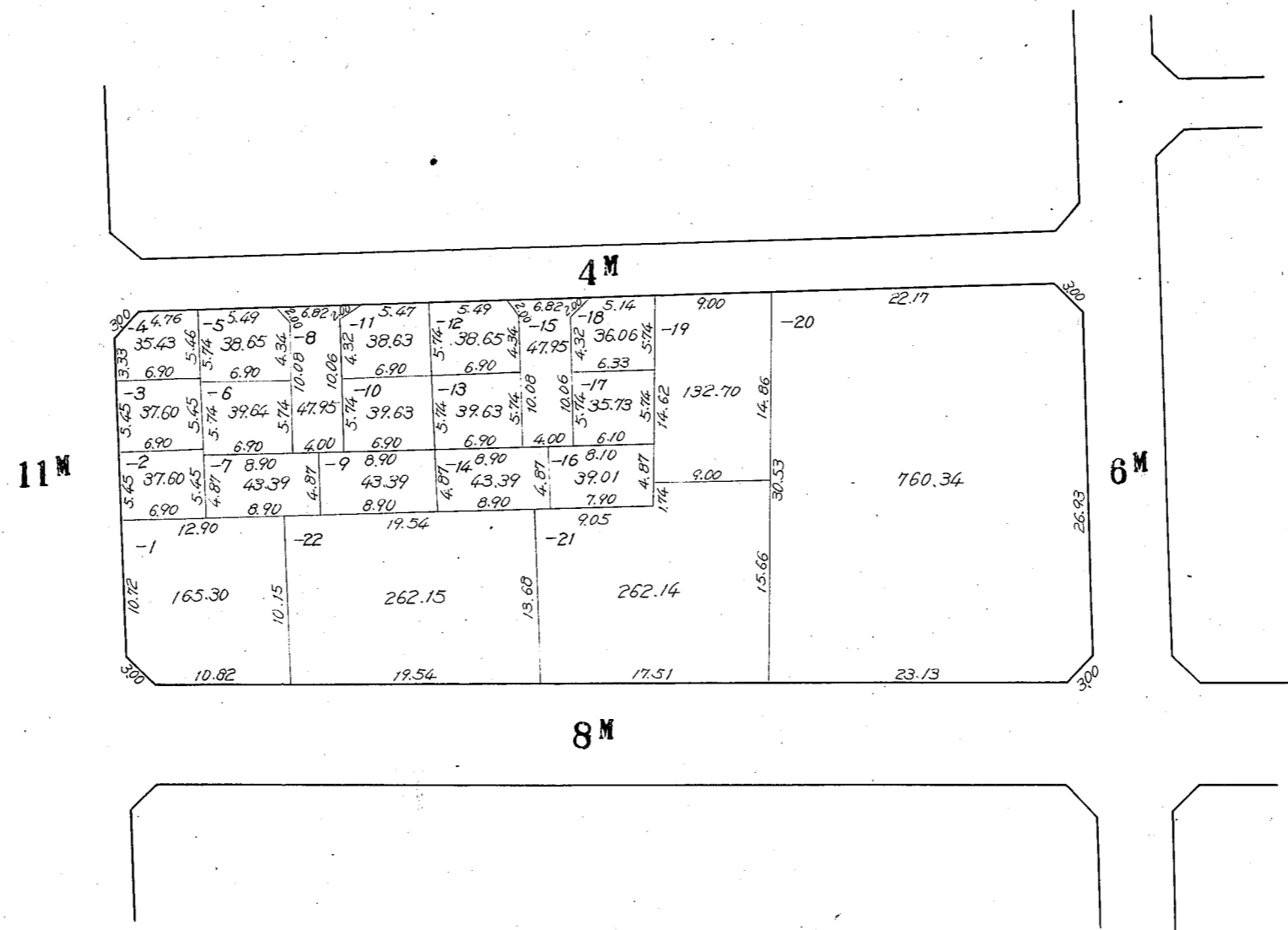
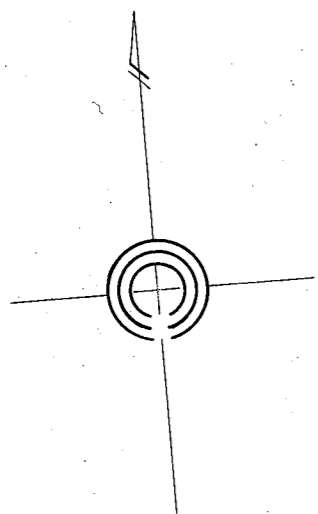
4M

この図面は土地区画整理事業の換地処分の公告が行われた当時のものであり、記載されている町名、地番、形状等について、現在の内容と異なることがあります。あくまで参考資料として使用して下さい。

川崎区 藤崎二丁目 4 番換地図

370

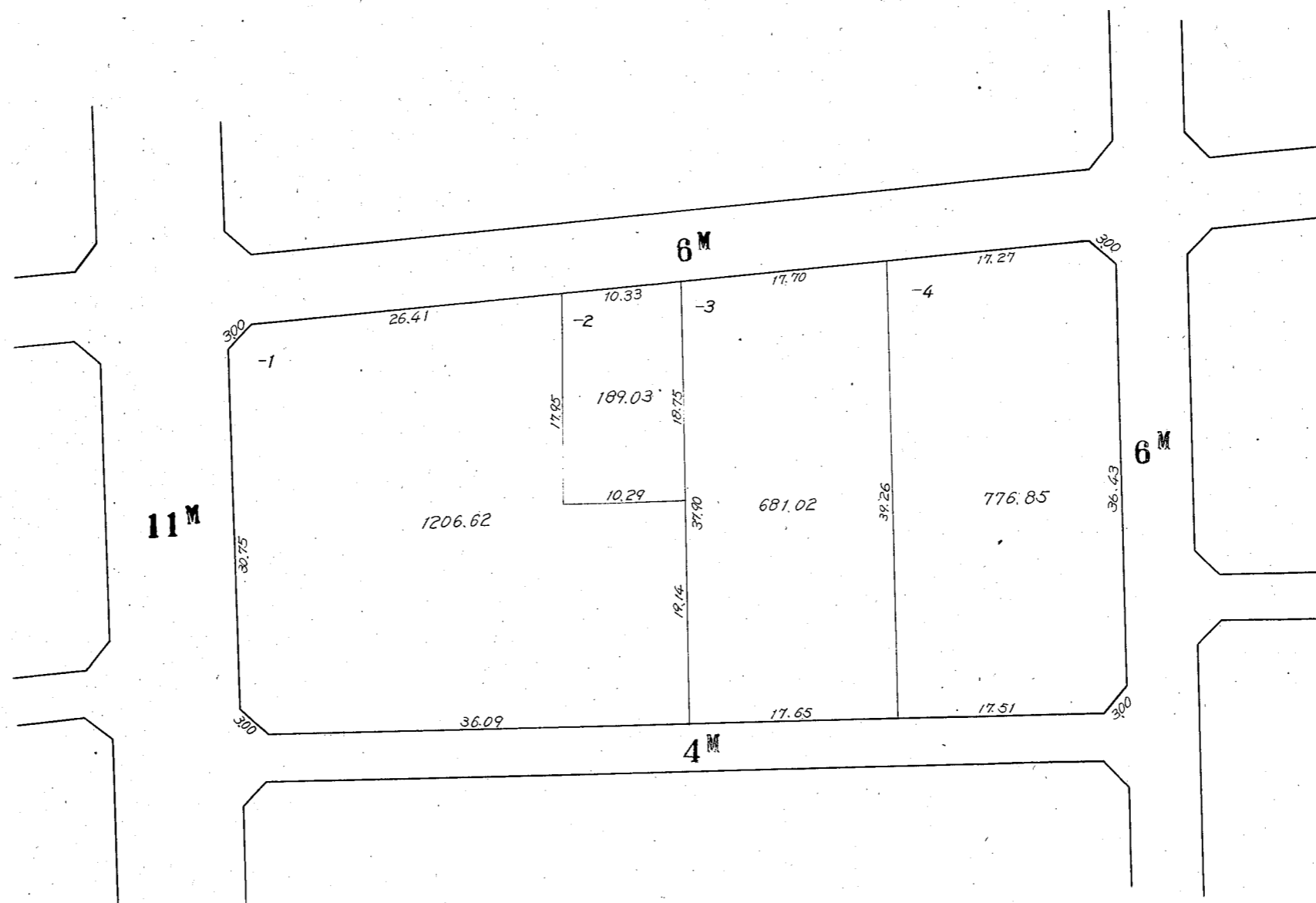
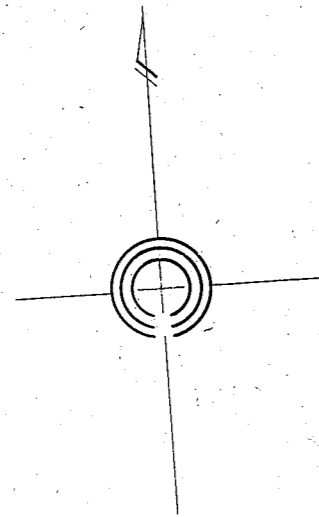
縮尺 1:500



川崎区 藤崎二丁目 5 番換地図

371

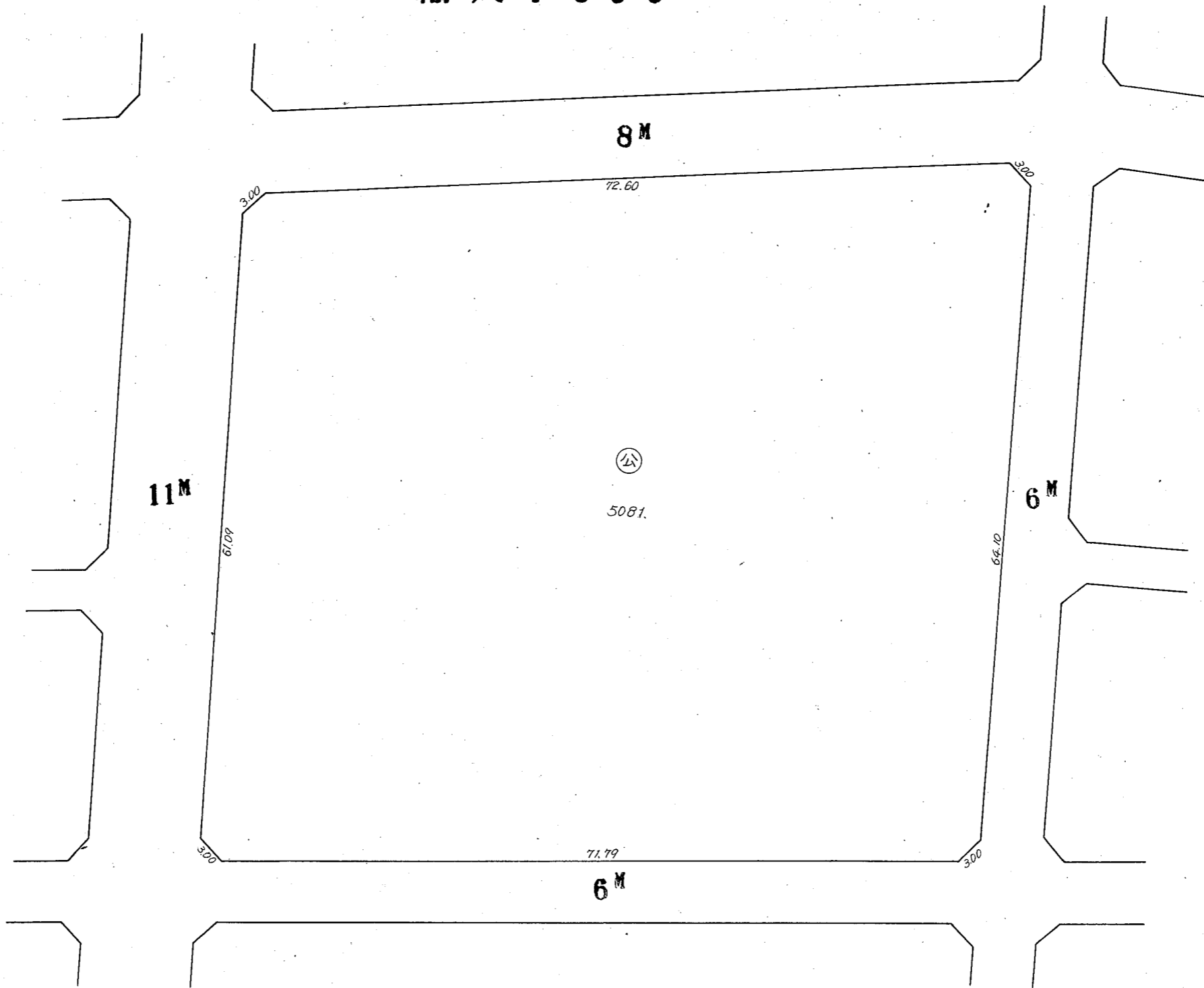
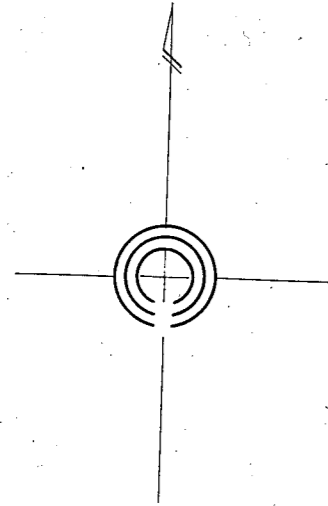
縮尺 1:500



川崎区 藤崎二丁目 6 番換地図

縮尺 1:500

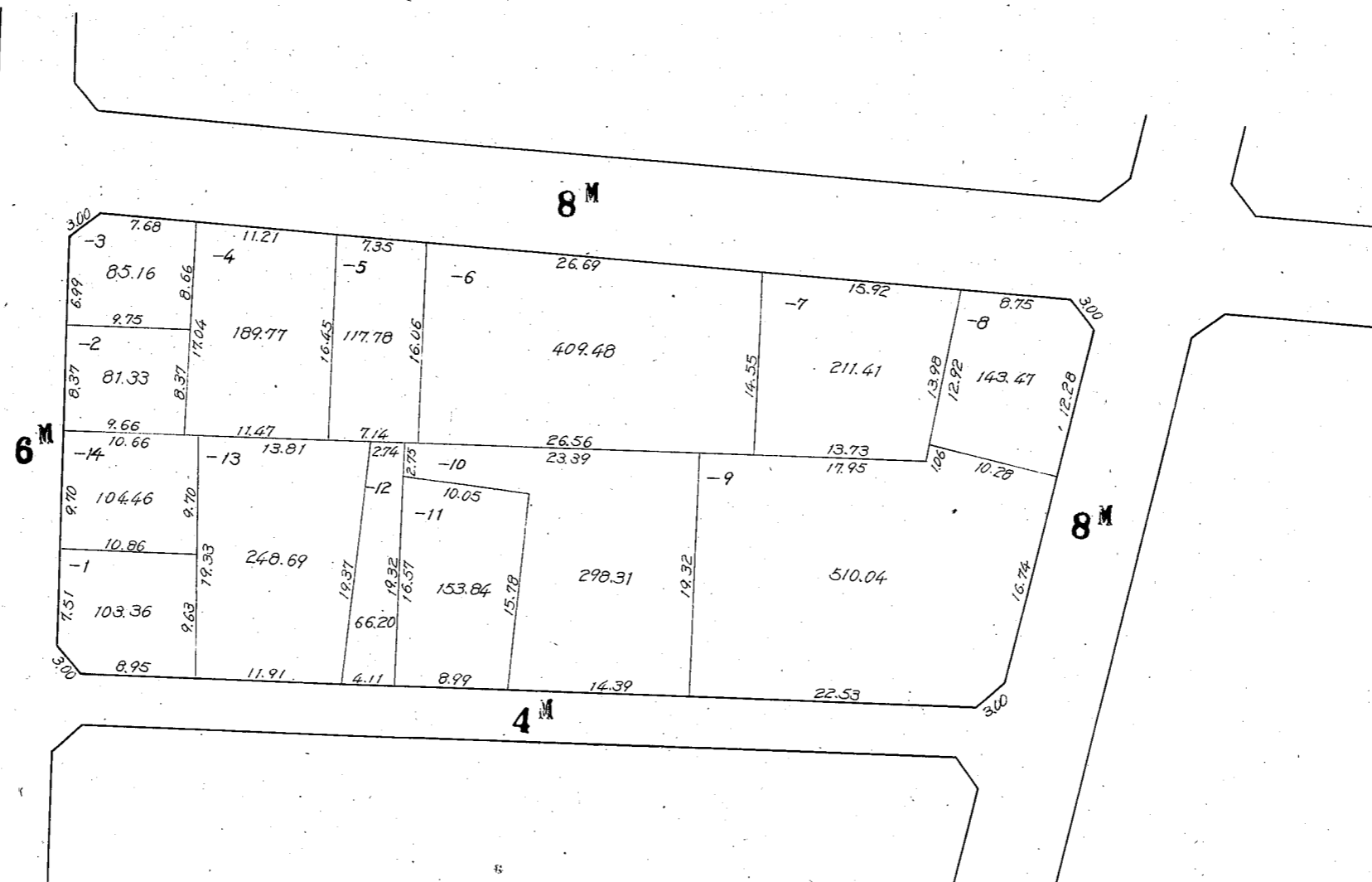
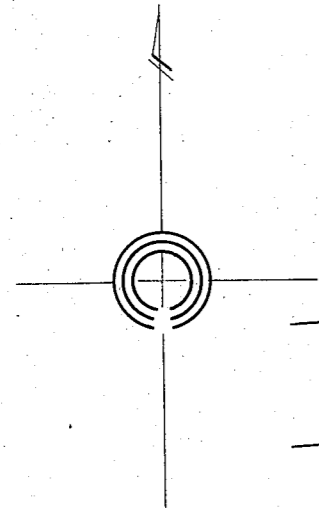
372



川崎区 藤崎二丁目 7 番換地図

373

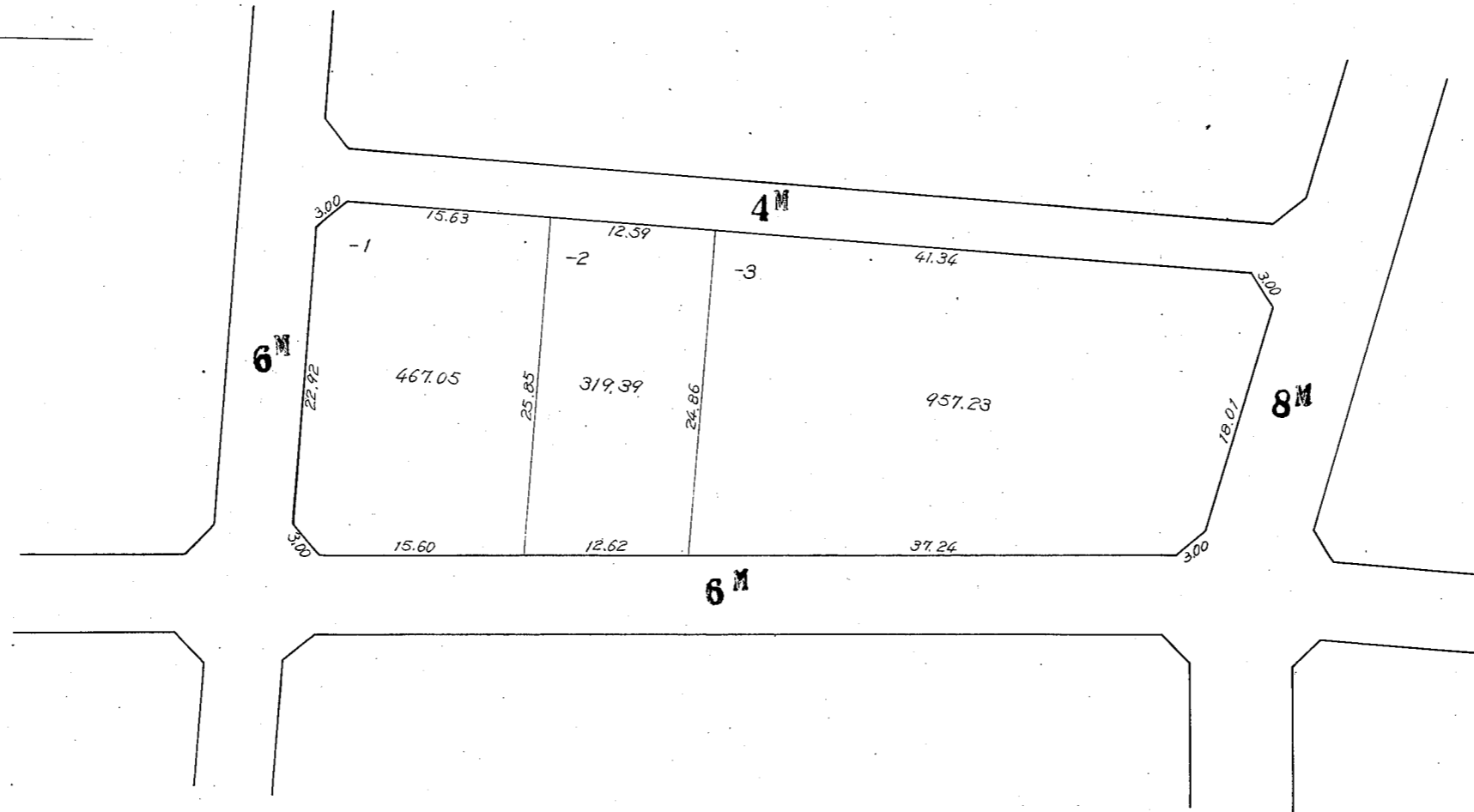
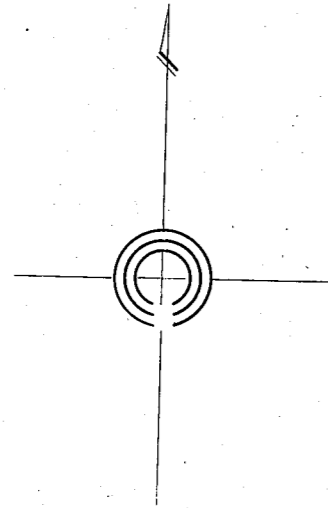
縮尺 1:500



川崎区 藤崎二丁目 8 番換地図

374

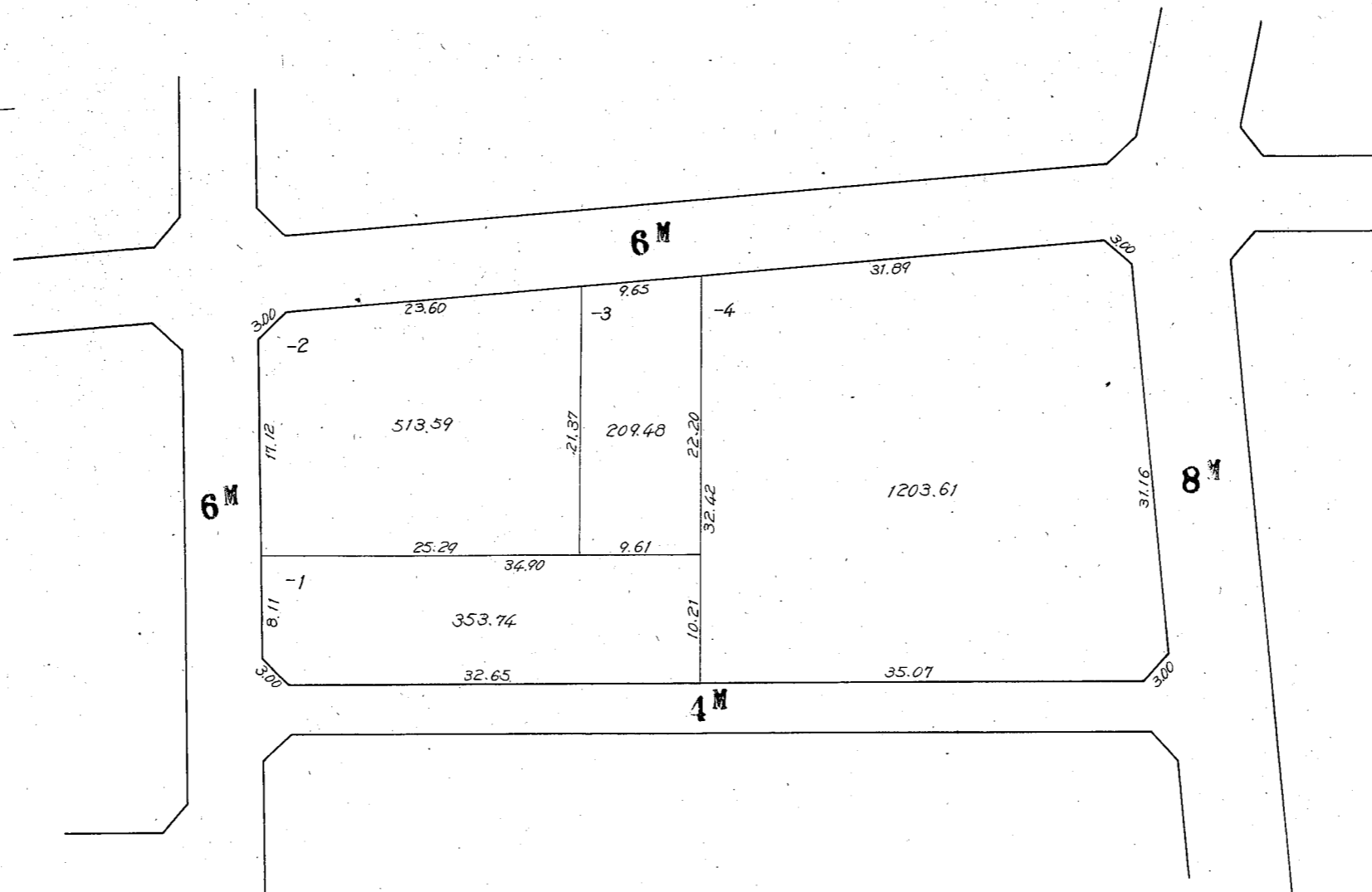
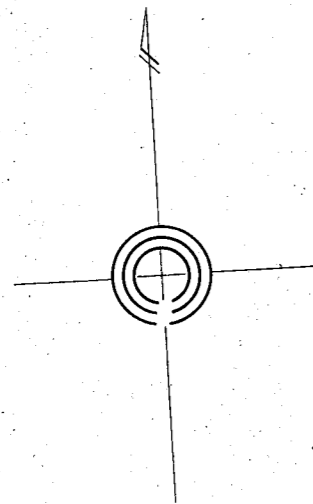
縮尺 1:500



川崎区 藤崎二丁目 9 番換地図

375

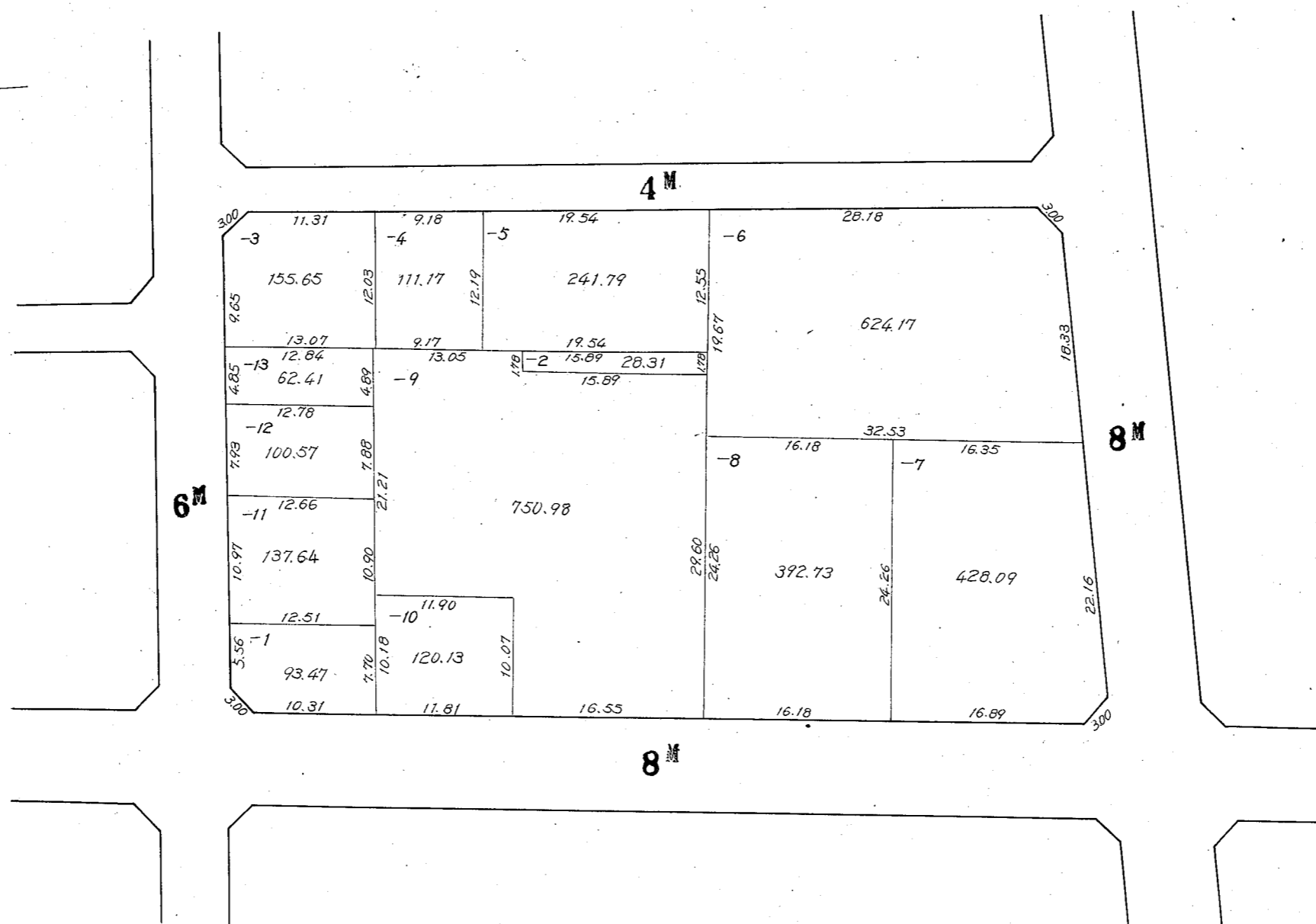
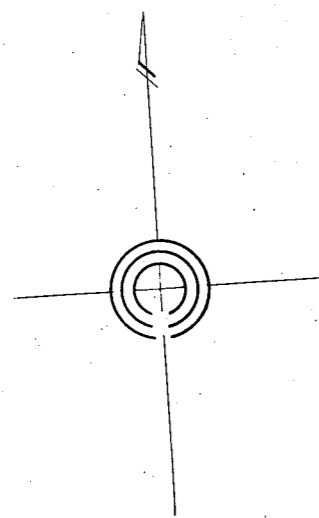
縮尺 1:500



川崎区 藤崎二丁目 10 番換地図

縮尺 1:500

376



この図面は土地区画整理事業の換地処分公告が行われた当時のものであり、記載されている町名、地番、形状等について、現在の内容と異なることがあります。あくまで参考資料として使用して下さい。

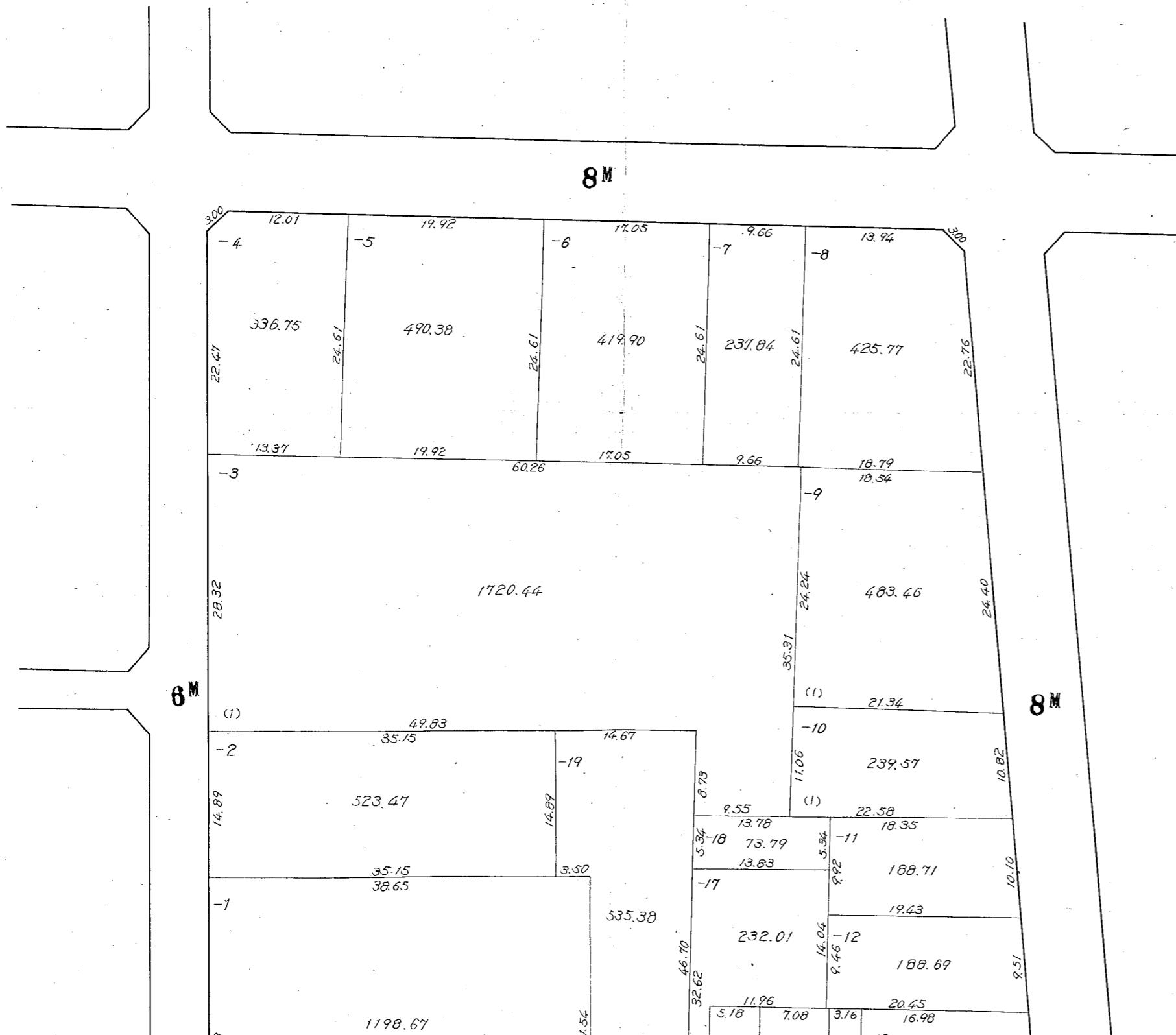
川崎区 藤崎二丁目 11 番換地図

縮尺 1:500

1/4

377

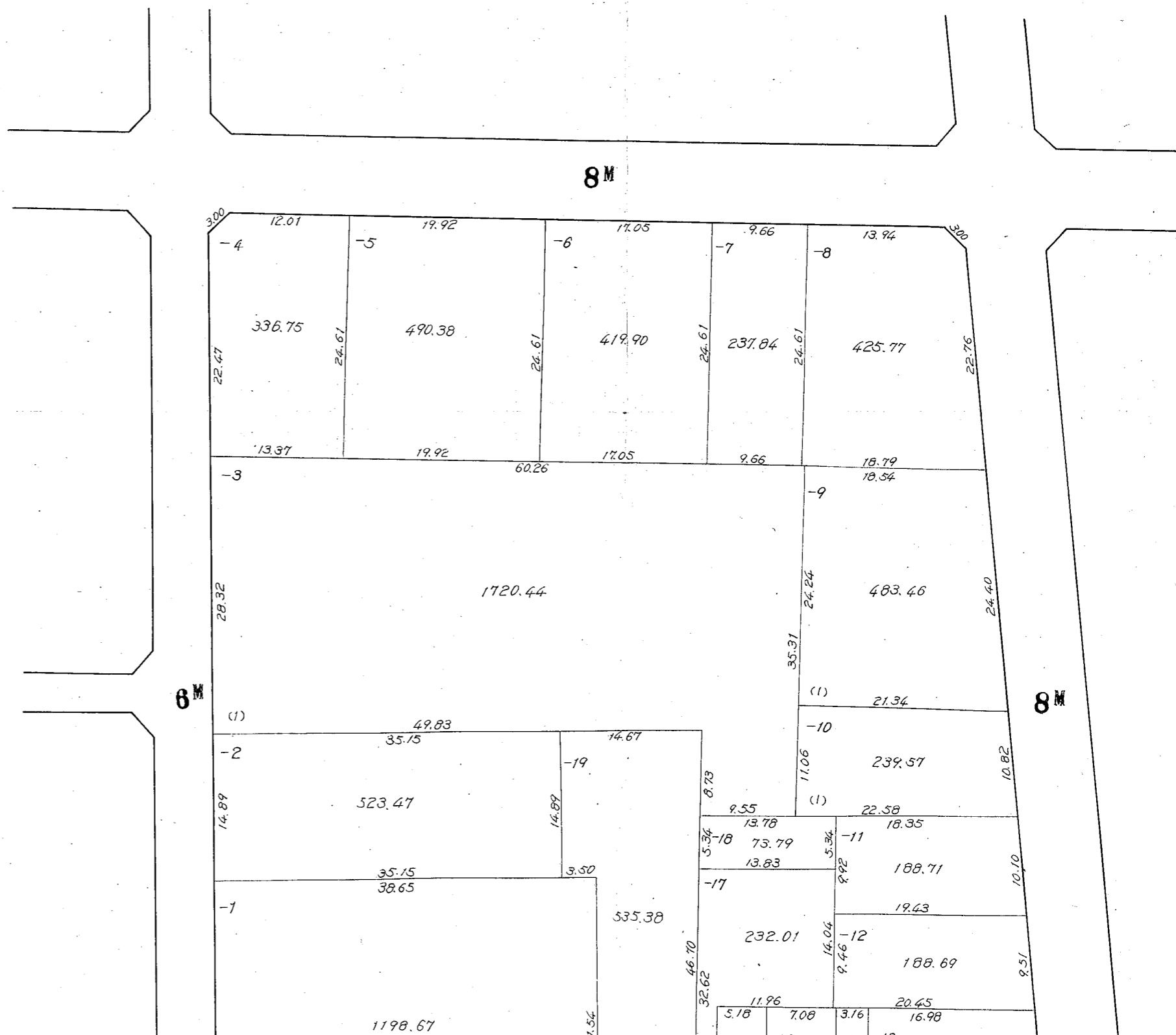
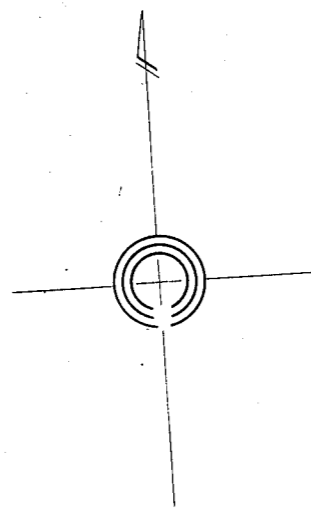
この図面は土地区画整理事業の換地処分公告が行われた当時のものであり、記載されている町名、地番、形状等について、現在の内容と異なることがあります。あくまで参考資料として使用して下さい。



川崎区 藤崎二丁目 11 番換地図

縮尺 1:500

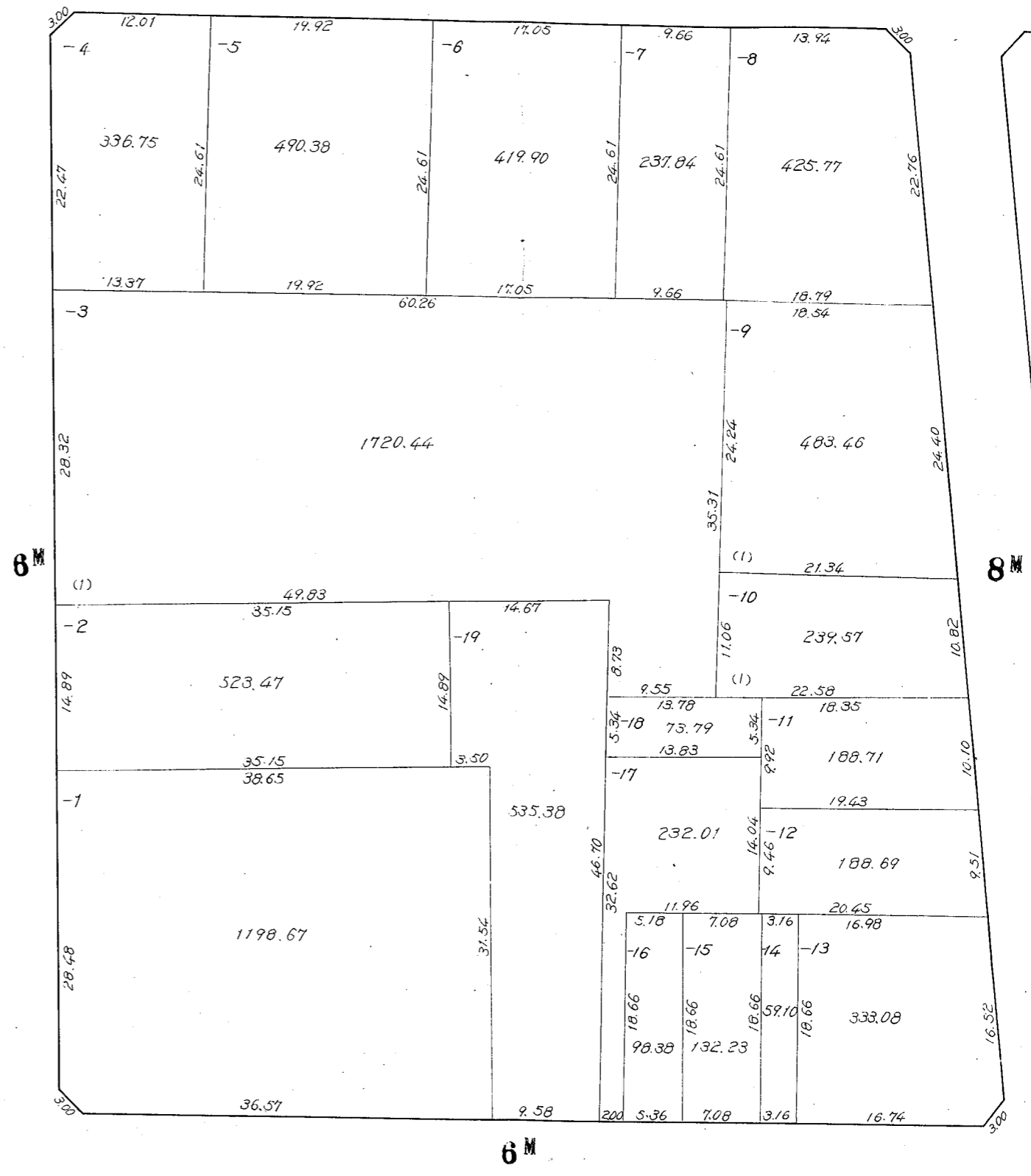
この図面は土地区画整理事業の換地処分公告が行われた当時のものであり、記載されている町名、地番、形状等について、現在の内容と異なることがあります。あくまで参考資料として使用して下さい。



3/4

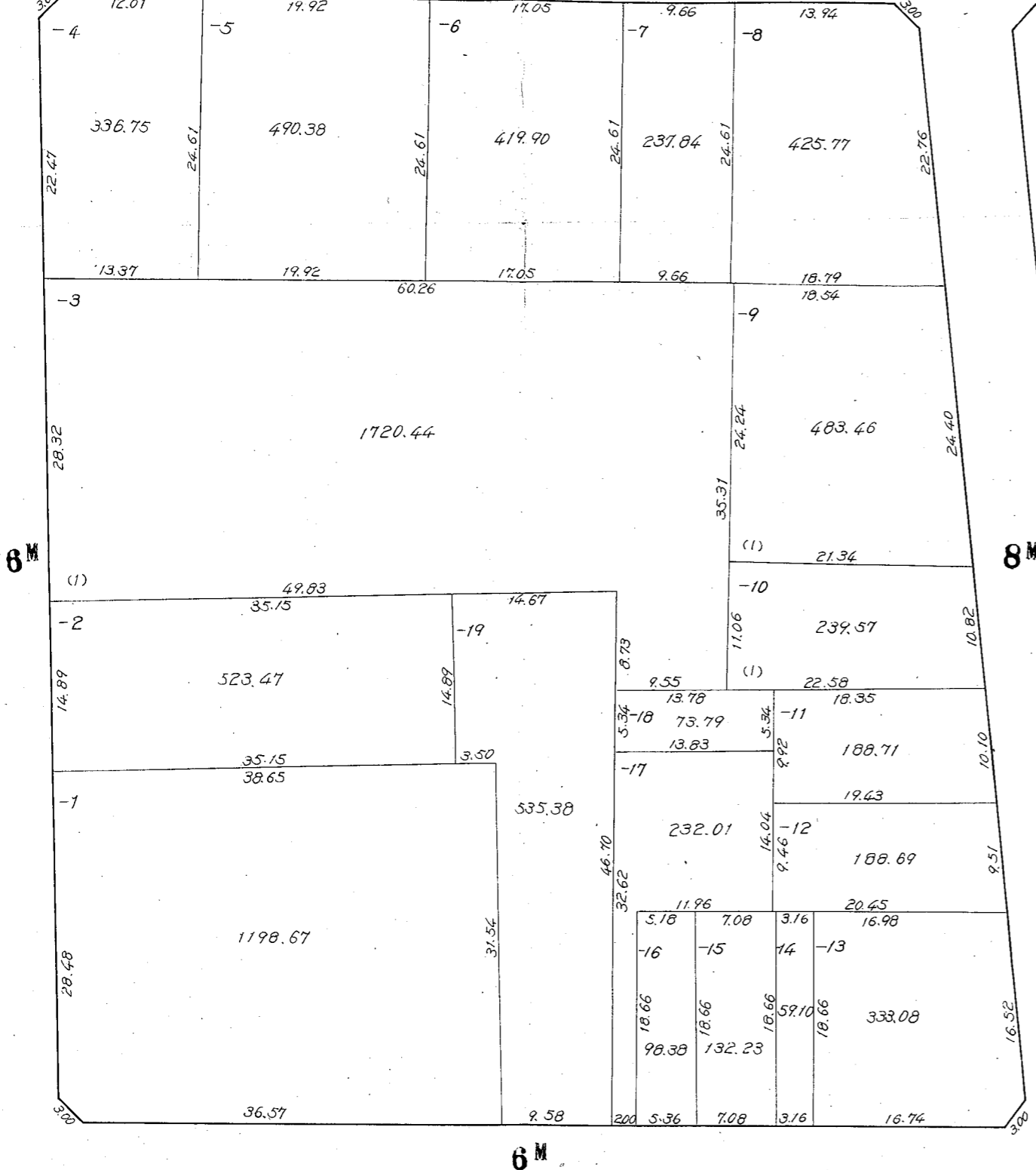
この図面は土地区画整理事業の換地処分公告が行われた当時のものであり、記載されている町名、地番、形状等について、現在の内容と異なることがあります。あくまで参考資料として使用して下さい。

川崎区 藤崎二丁目11番換地図
縮尺1:500



この図面は土地区画整理事業の換地処分の公告が行われた当時のものであり、記載されている町名、地番、形状等について、現在の内容と異なることがあります。あくまで参考資料として使用して下さい。

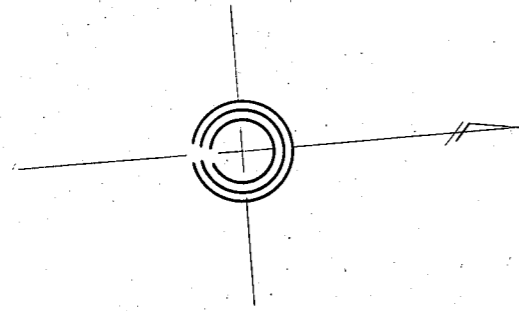
川崎区 藤崎二丁目11番換地図
縮尺1:500



川崎区 藤崎二丁目 12 番換地図

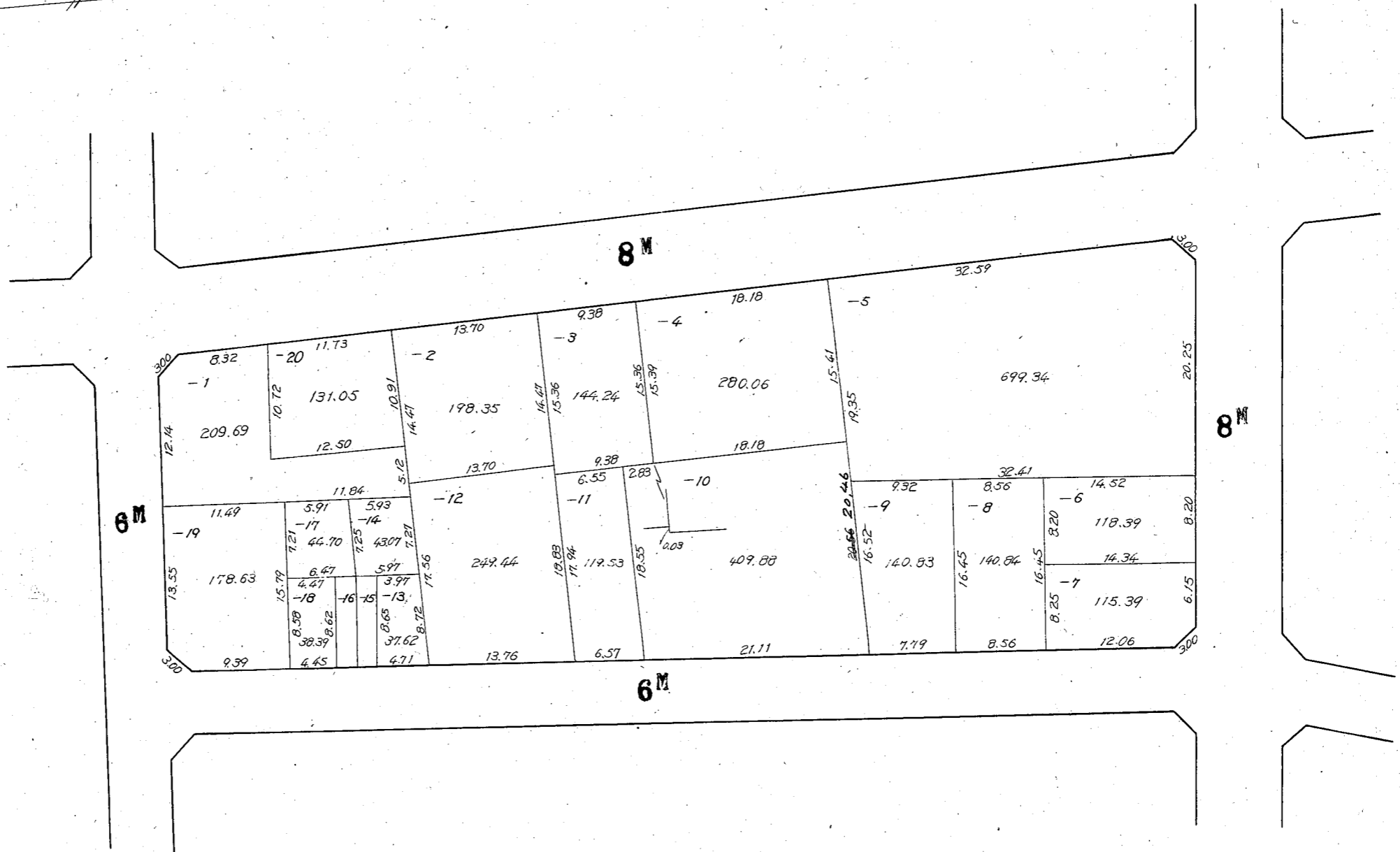
378

縮尺 1:500



-17				-14
-18	2.00	2.00		-13
	17.26	17.29		
	8.62	8.63	8.65	
	2.00	2.00		

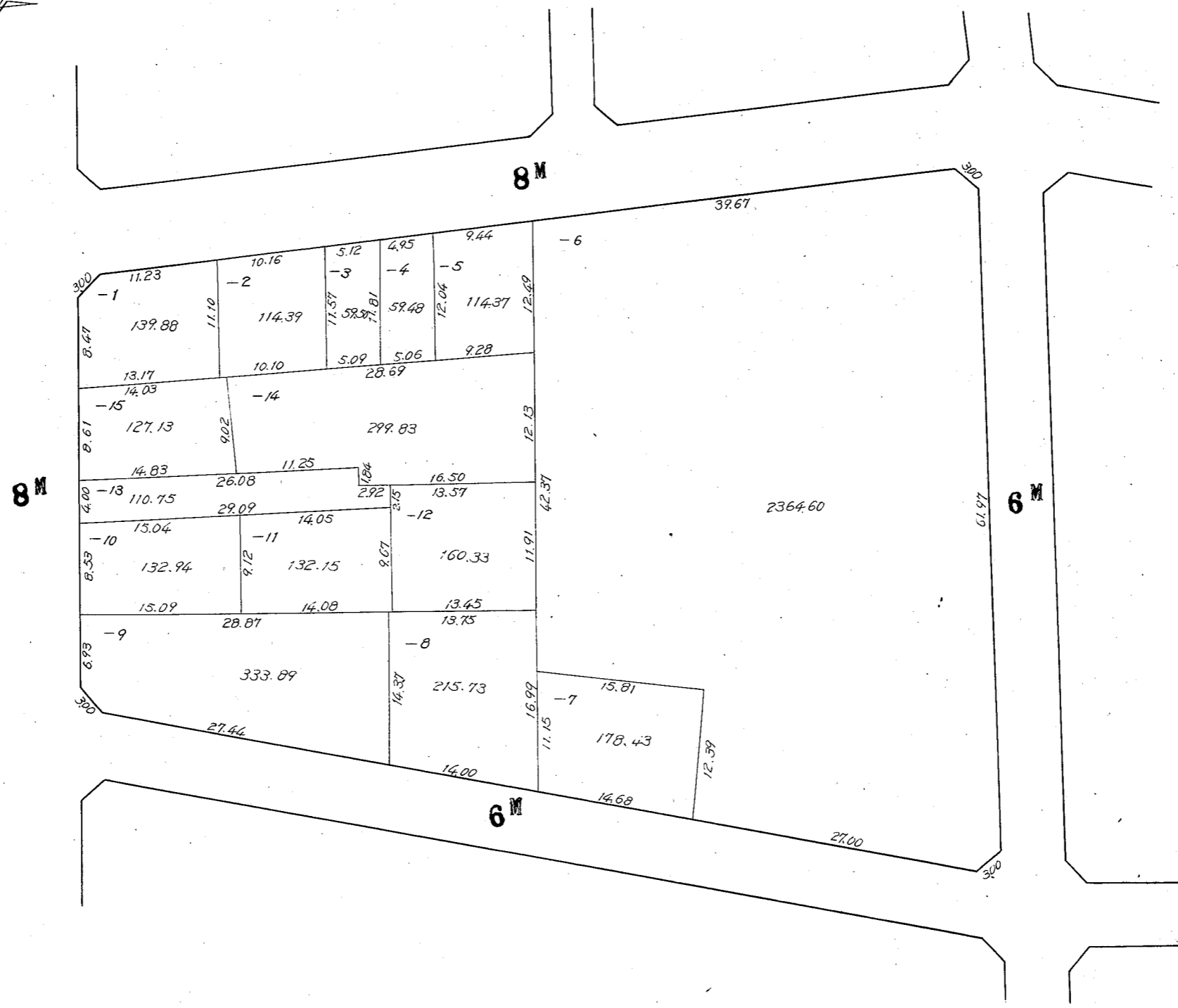
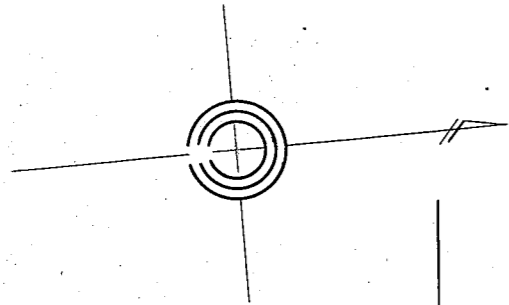
1:200



川崎区 藤崎二丁目 13 番換地図

379

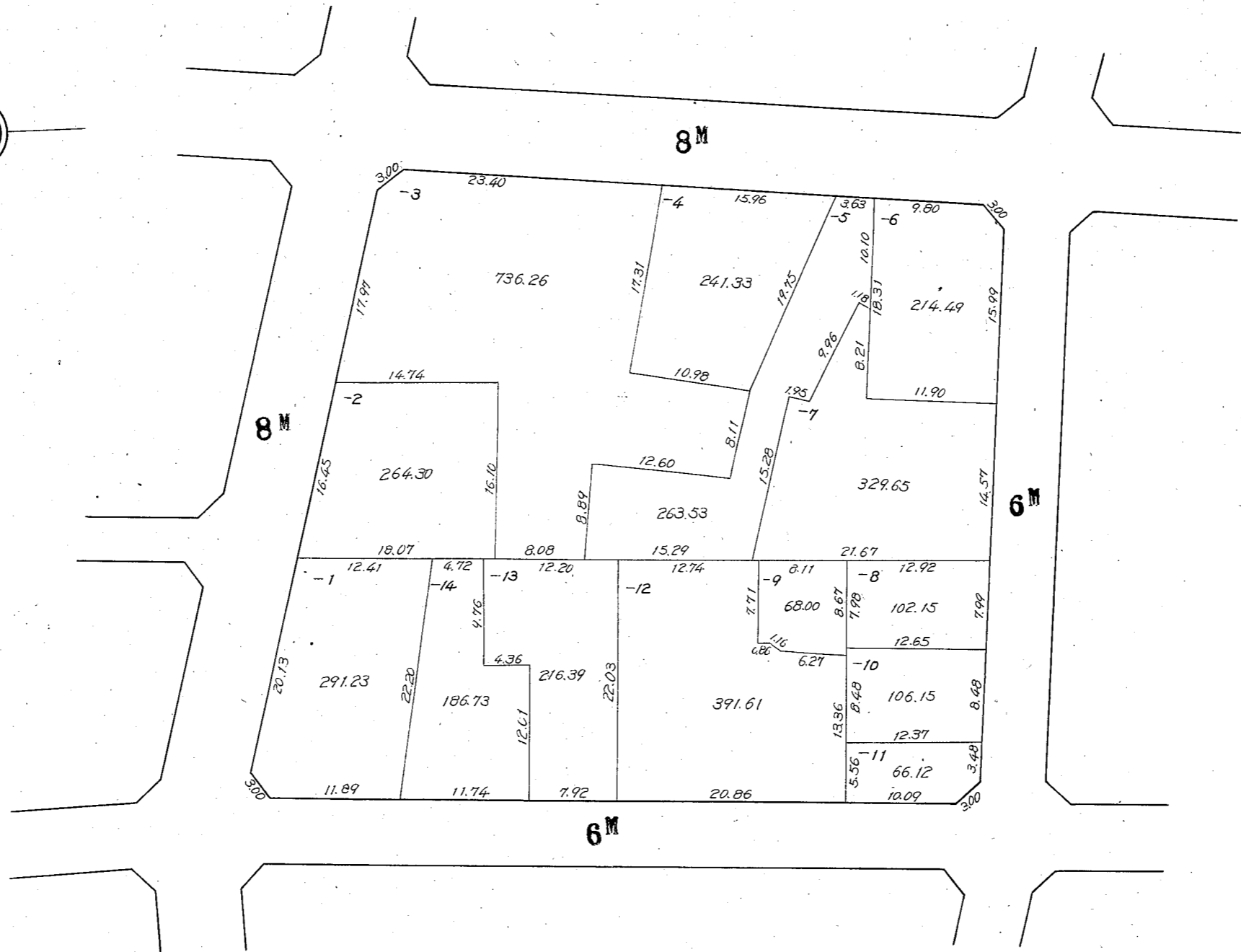
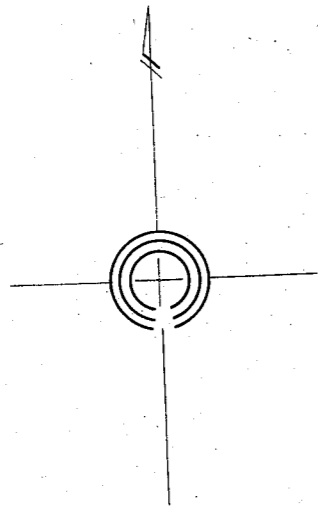
縮尺 1:500



川崎区 藤崎二丁目 14 番換地図

380

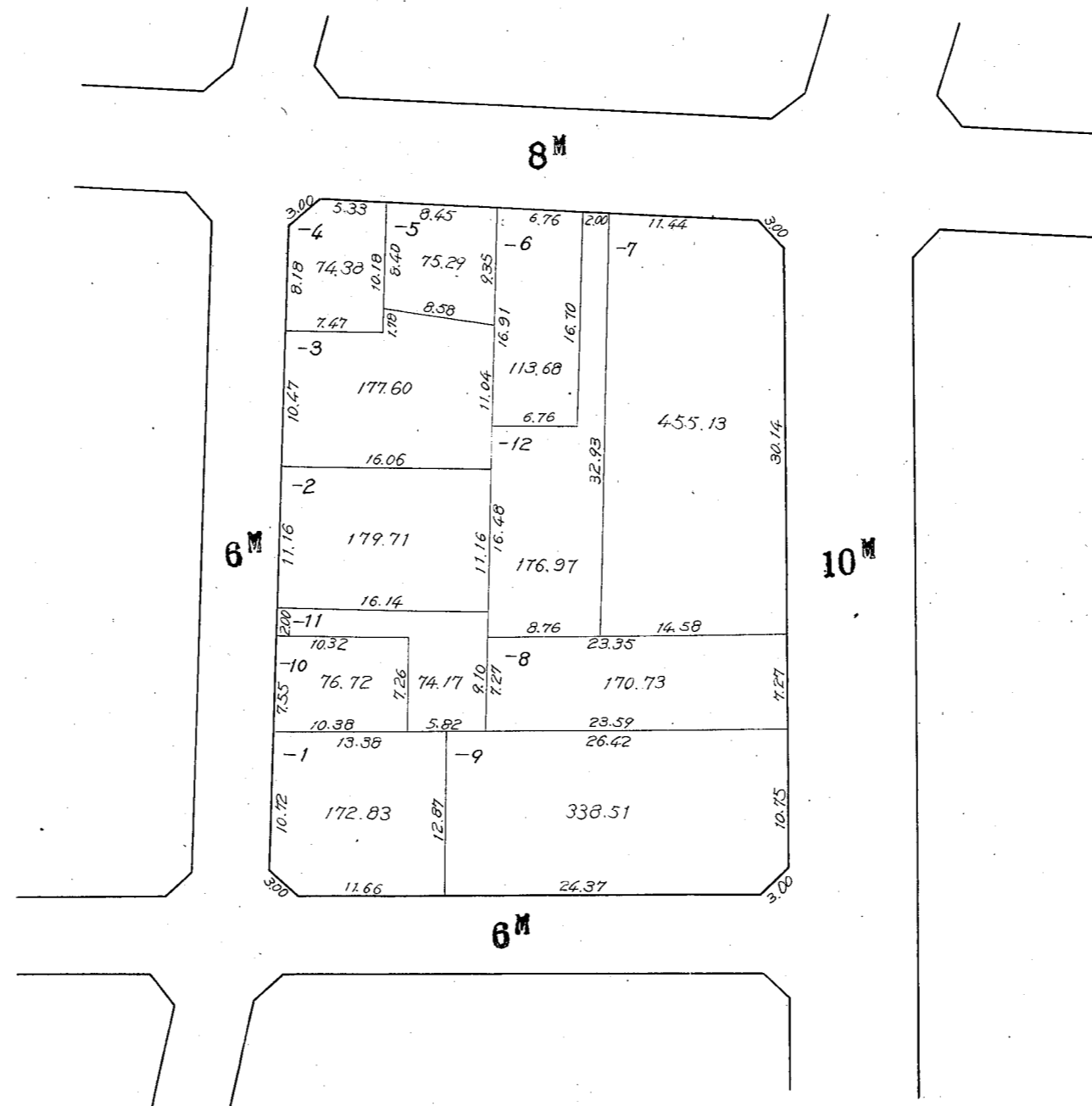
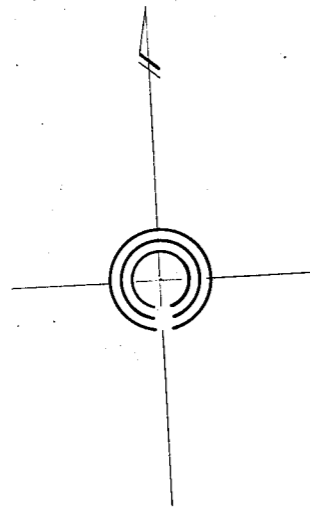
縮尺 1:500



川崎区 藤崎二丁目 15 番換地図

381

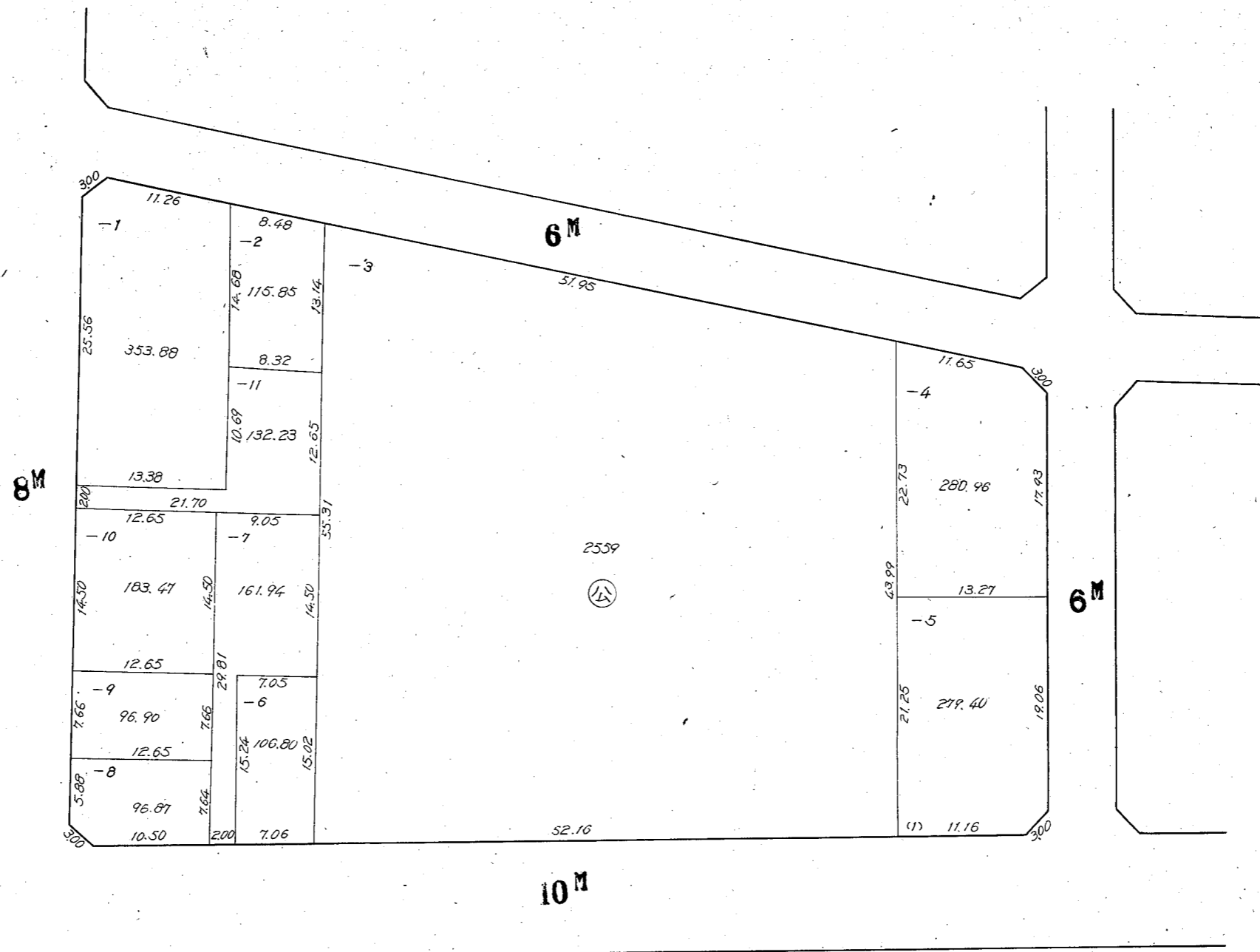
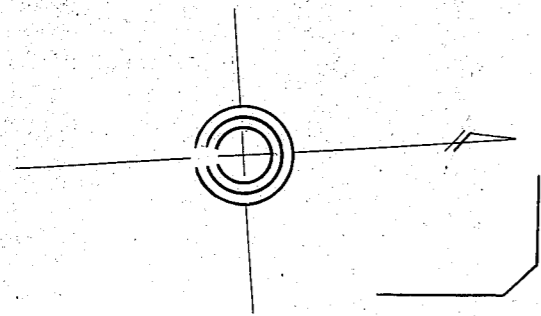
縮尺 1:500



川崎区 藤崎二丁目 16 番換地図

382

縮尺 1:500



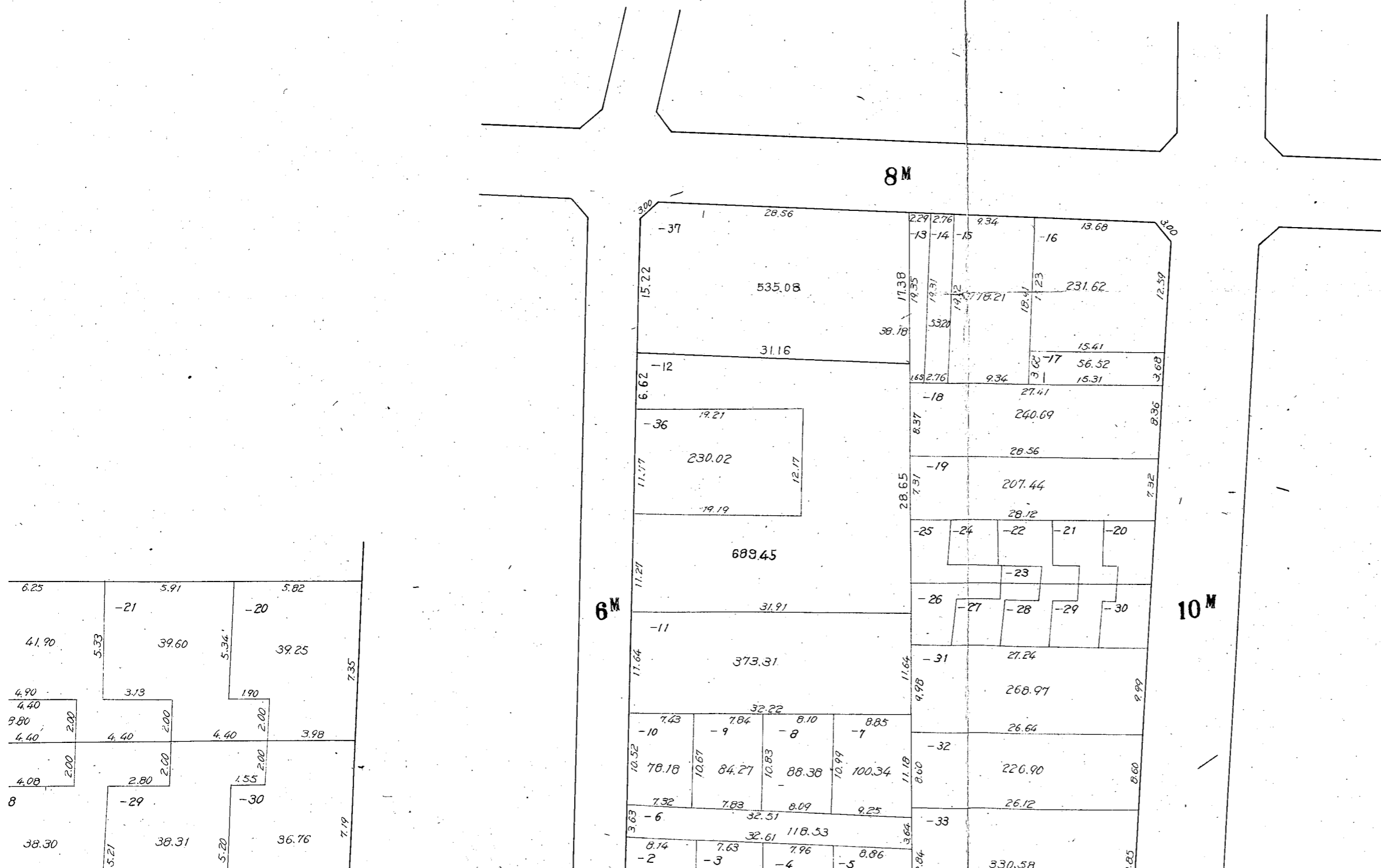
川崎区 藤崎二丁目 17 番換地図

縮尺 1:500

383

1/4

この図面は土地区画整理事業の換地処分公告が行われた当時のものであり、記載されている町名、地番、形状等について、現在の内容と異なることがあります。あくまで参考資料として使用して下さい。

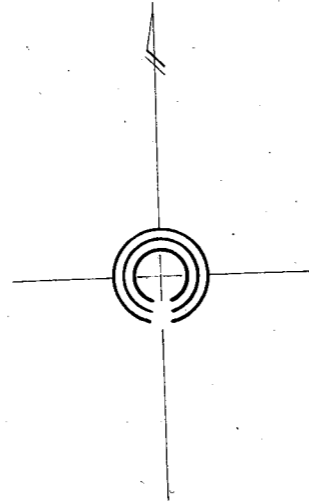


この図面は土地区画整理事業の換地処分公告が行われた当時のものであり、記載されている町名、地番、形状等について、現在の内容と異なることがあります。あくまで参考資料として使用して下さい。

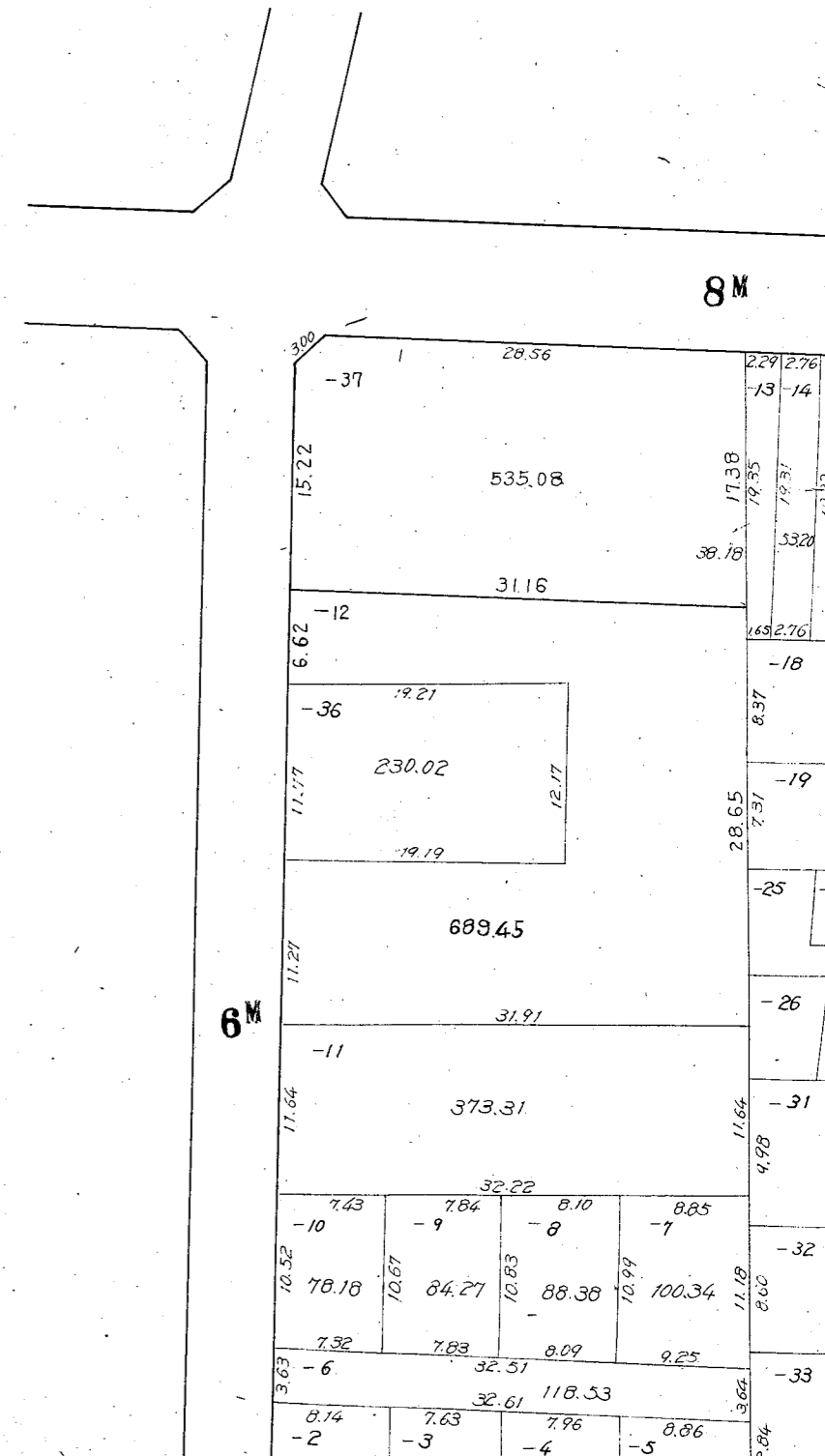
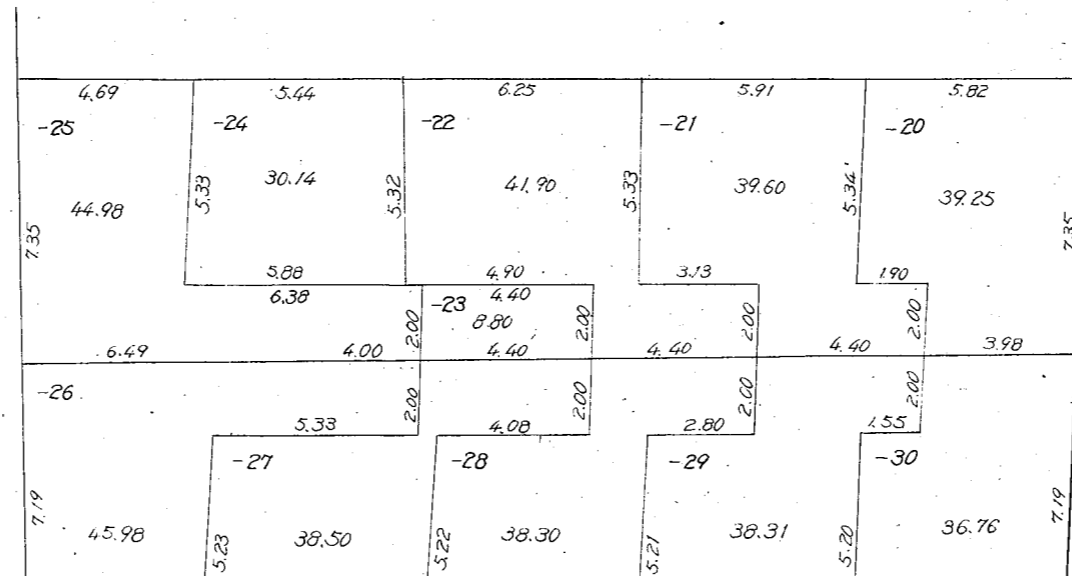
川崎区 藤崎二丁目 17 番換地図

縮尺 1:500

2/4



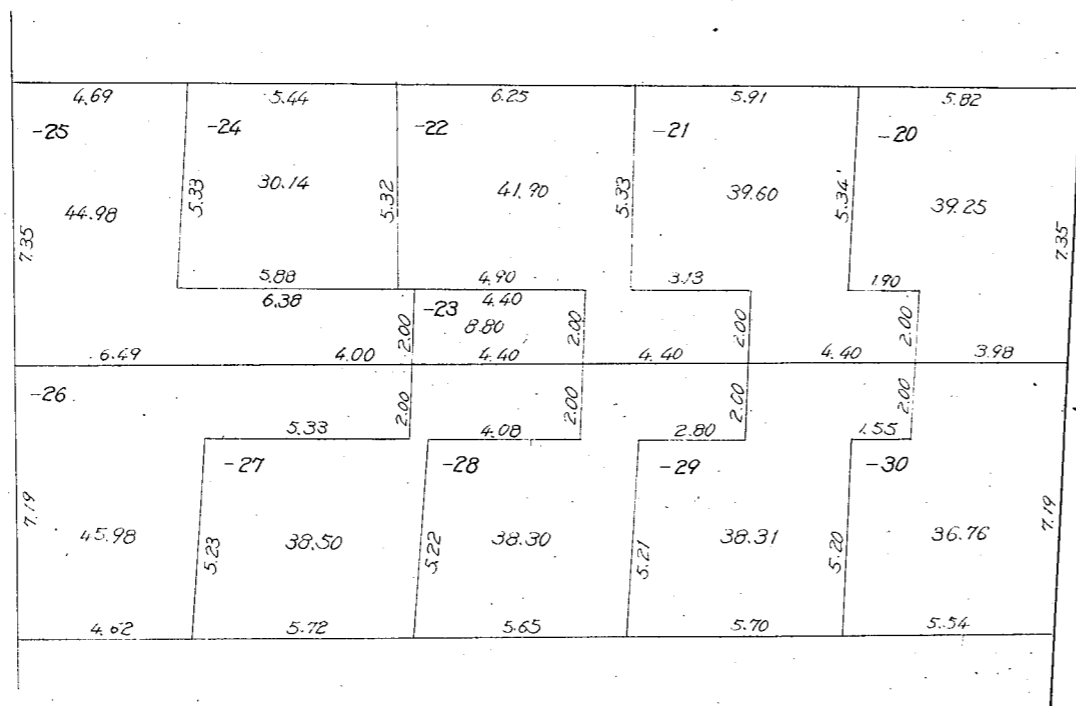
1:200



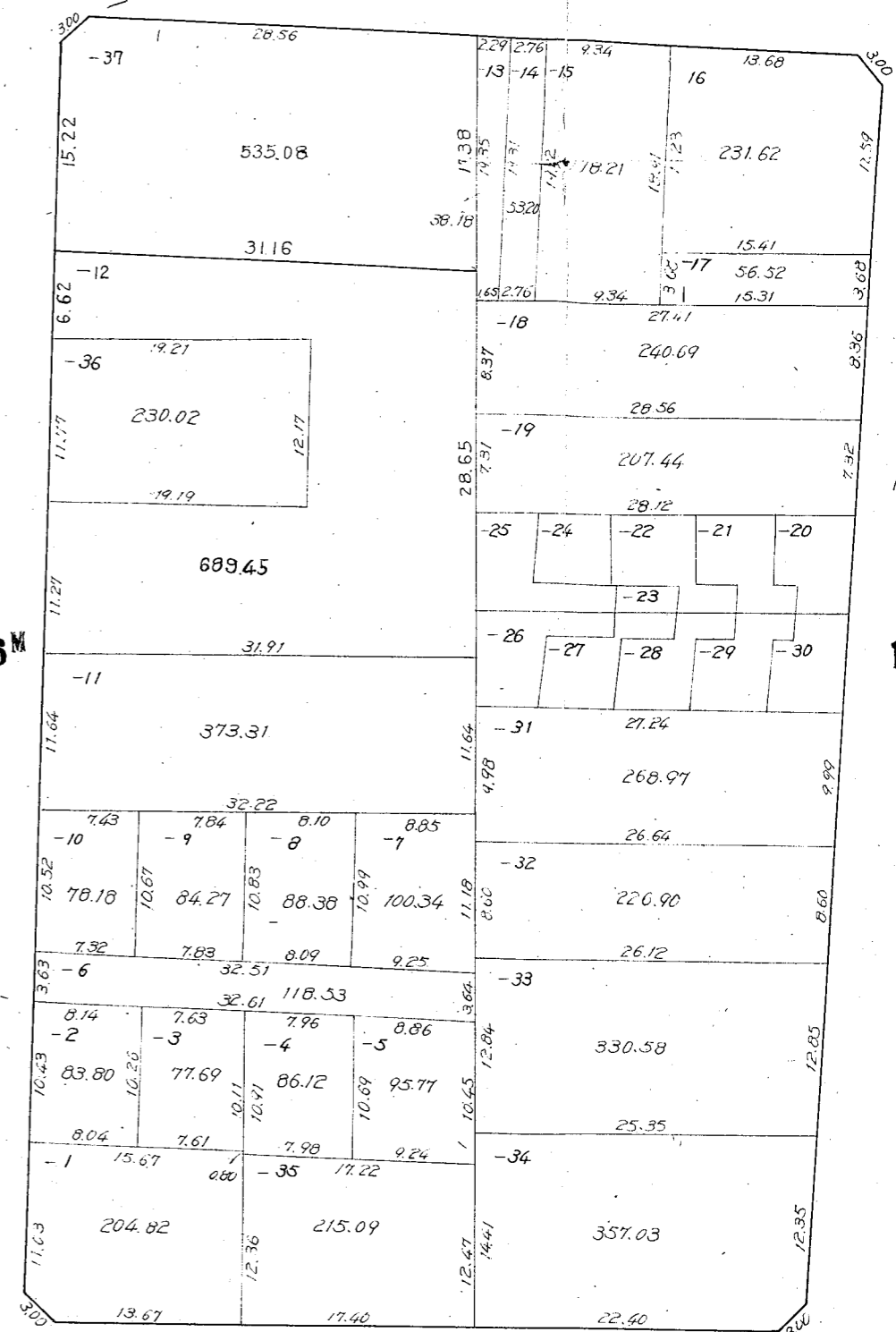
川崎区 藤崎二丁目17番換地図
縮尺1:500

この図面は土地区画整理事業の換地処分公告が行われた当時のものであり、記載されている町名、地番、形状等について、現在の内容と異なることがあります。あくまで参考資料として使用して下さい。

1:200

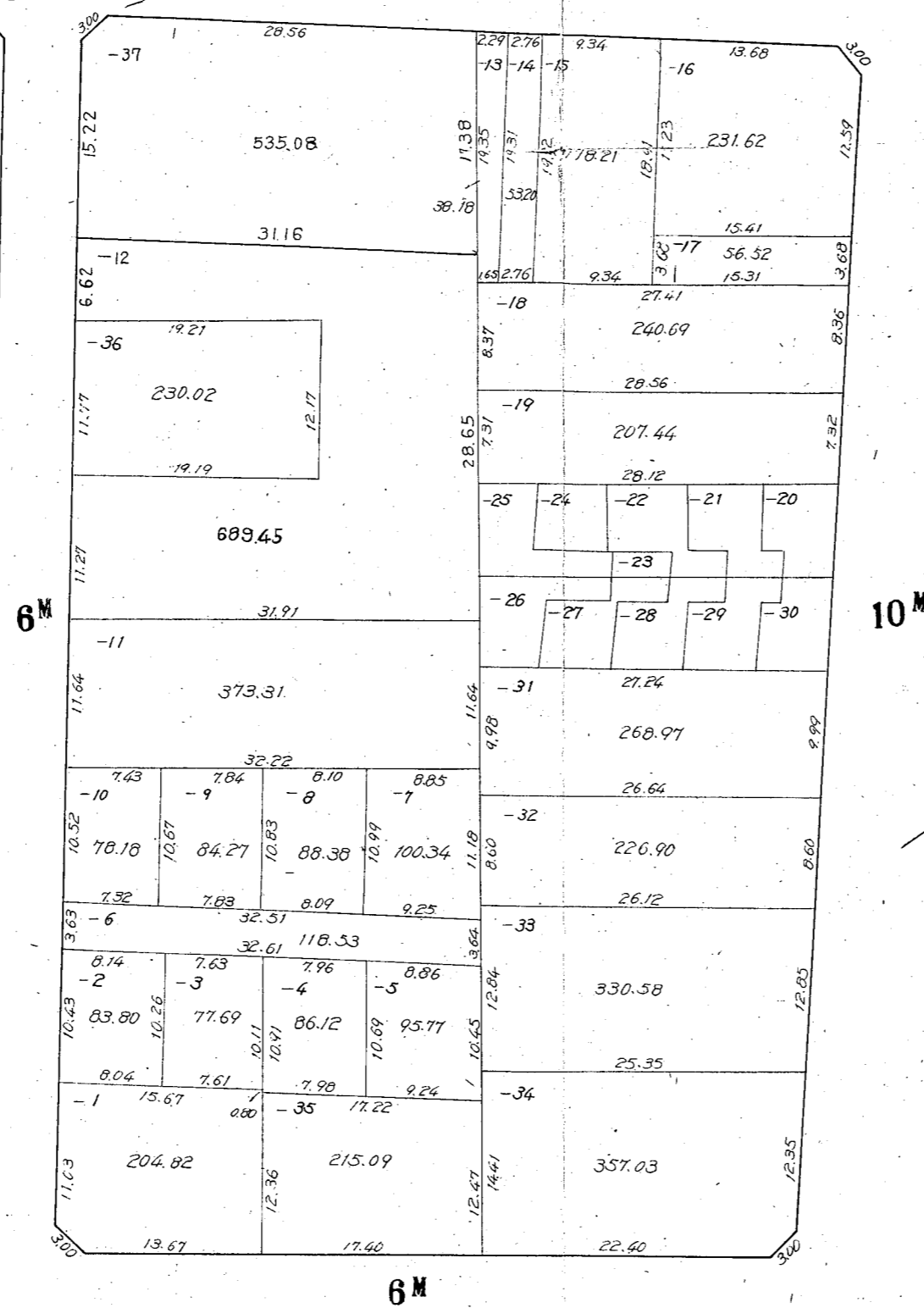
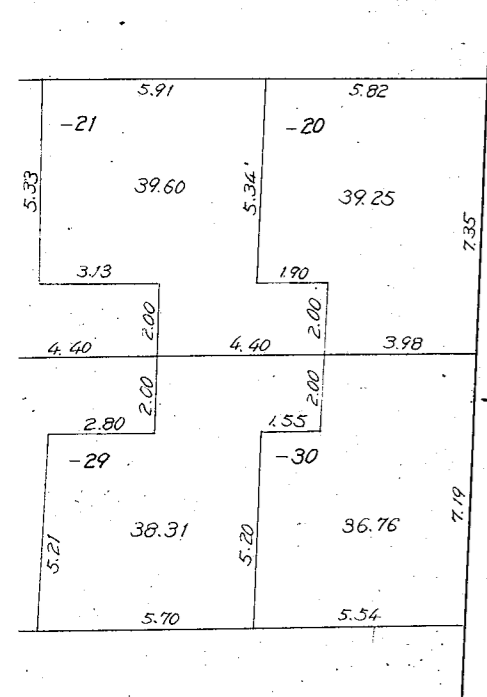


6M



6M

10M



4/4


この図面は土地区画整理事業の換地処分公告が行われた当時のものであり、記載されている町名、地番、形状等について、現在の内容と異なることがあります。あくまで参考資料として使用して下さい。

川崎区 藤崎二丁目17番換地図
縮尺1:500

川崎区 藤崎二丁目 18 番換地図

縮尺 1:500

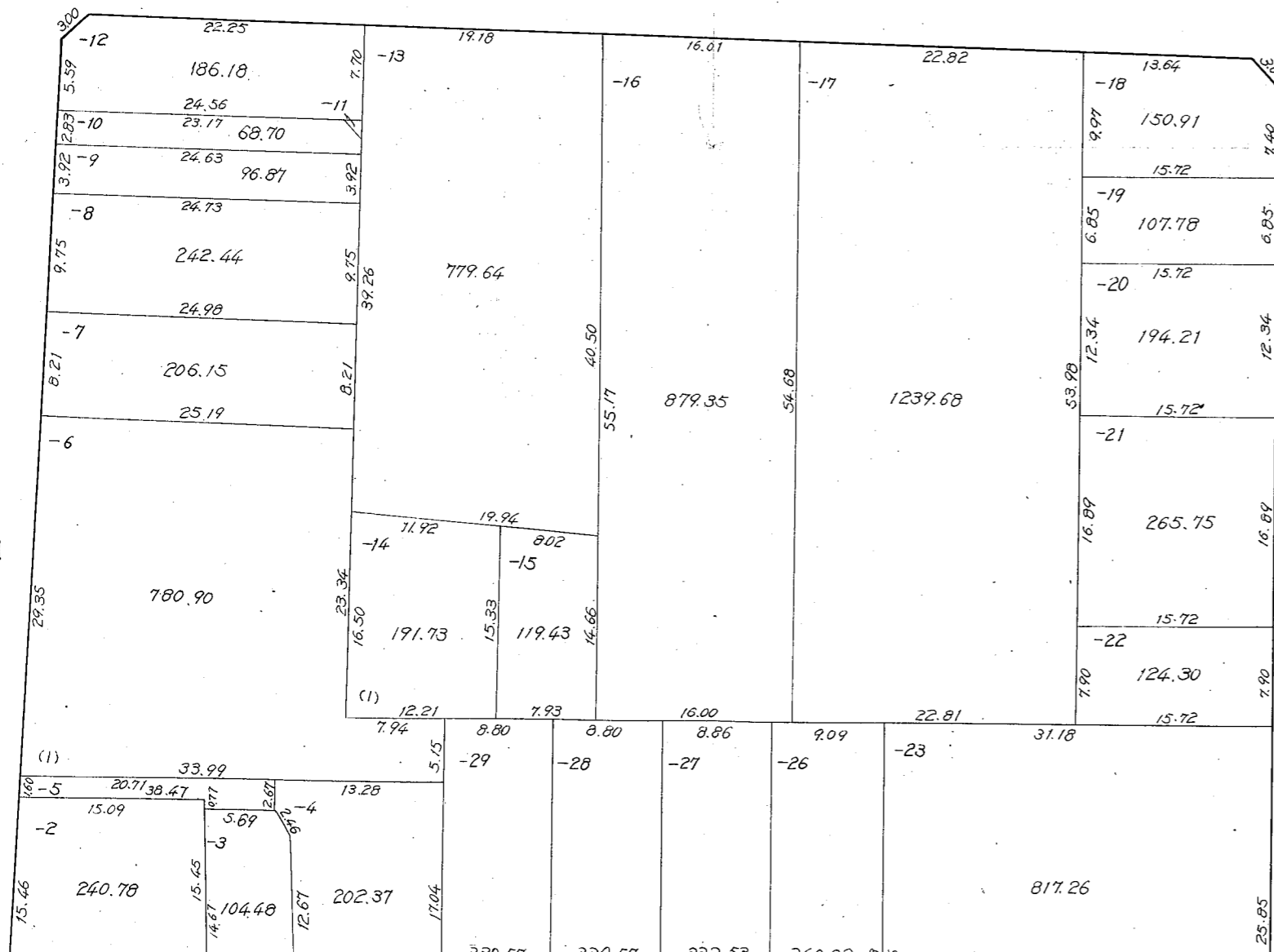
この図面は土地区画整理事業の換地処分公告が行われた当時のものであり、記載されている町名、地番、形状等について、現在の内容と異なることがあります。あくまで参考資料として使用して下さい。



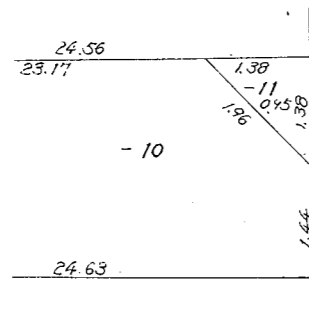
8M

10M

18M



1 : 100



川崎区 藤崎二丁目18番換地図
縮尺1:500

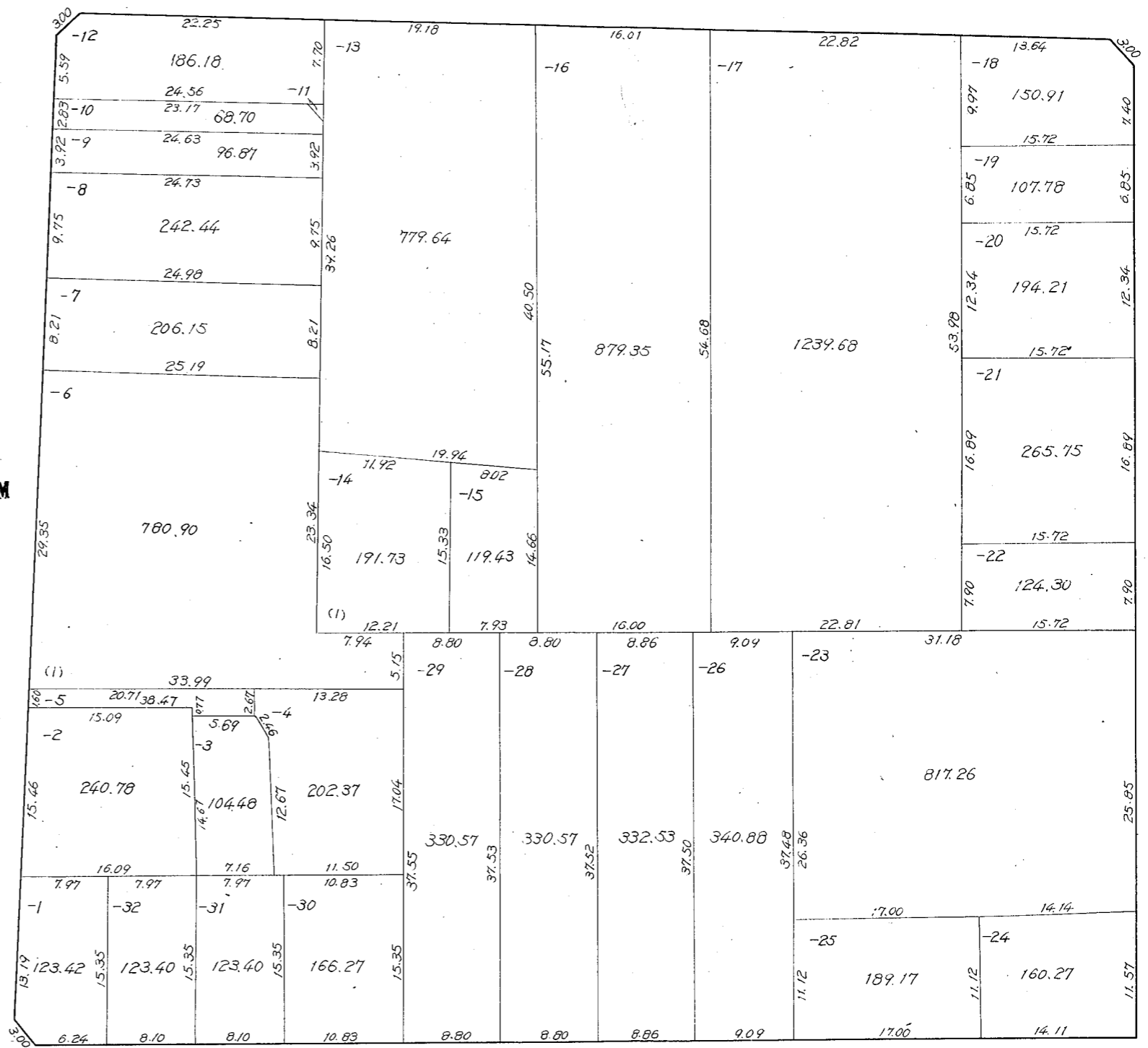
3/4

この図面は土地区画整理事業の換地処分公告が行われた当時のものであり、記載されている町名、地番、形状等について、現在の内容と異なることがあります。あくまで参考資料として使用して下さい。

10M

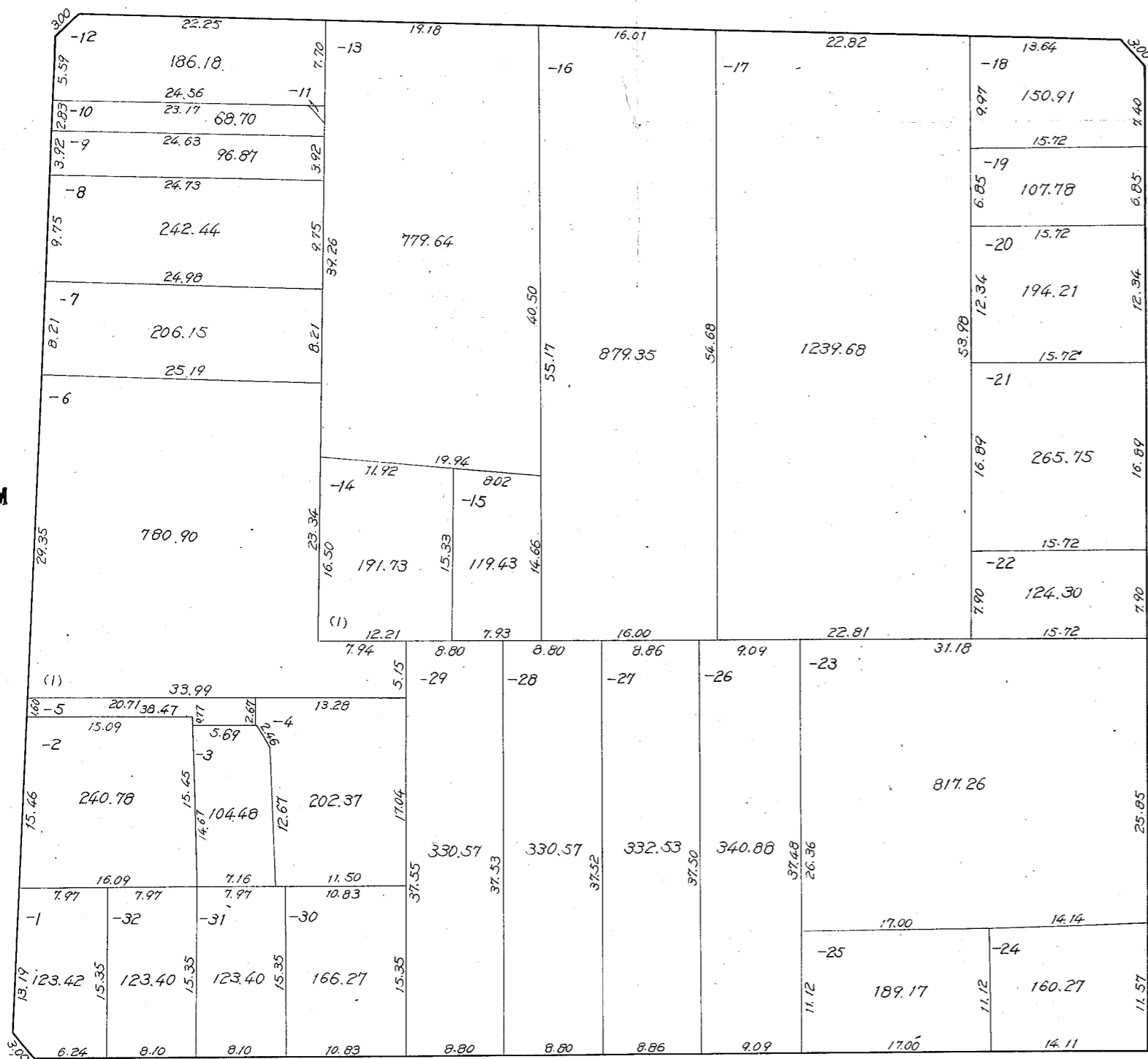
8M

18M



9M

8M



9M

川崎区 藤崎二丁目18番換地図
縮尺1:500

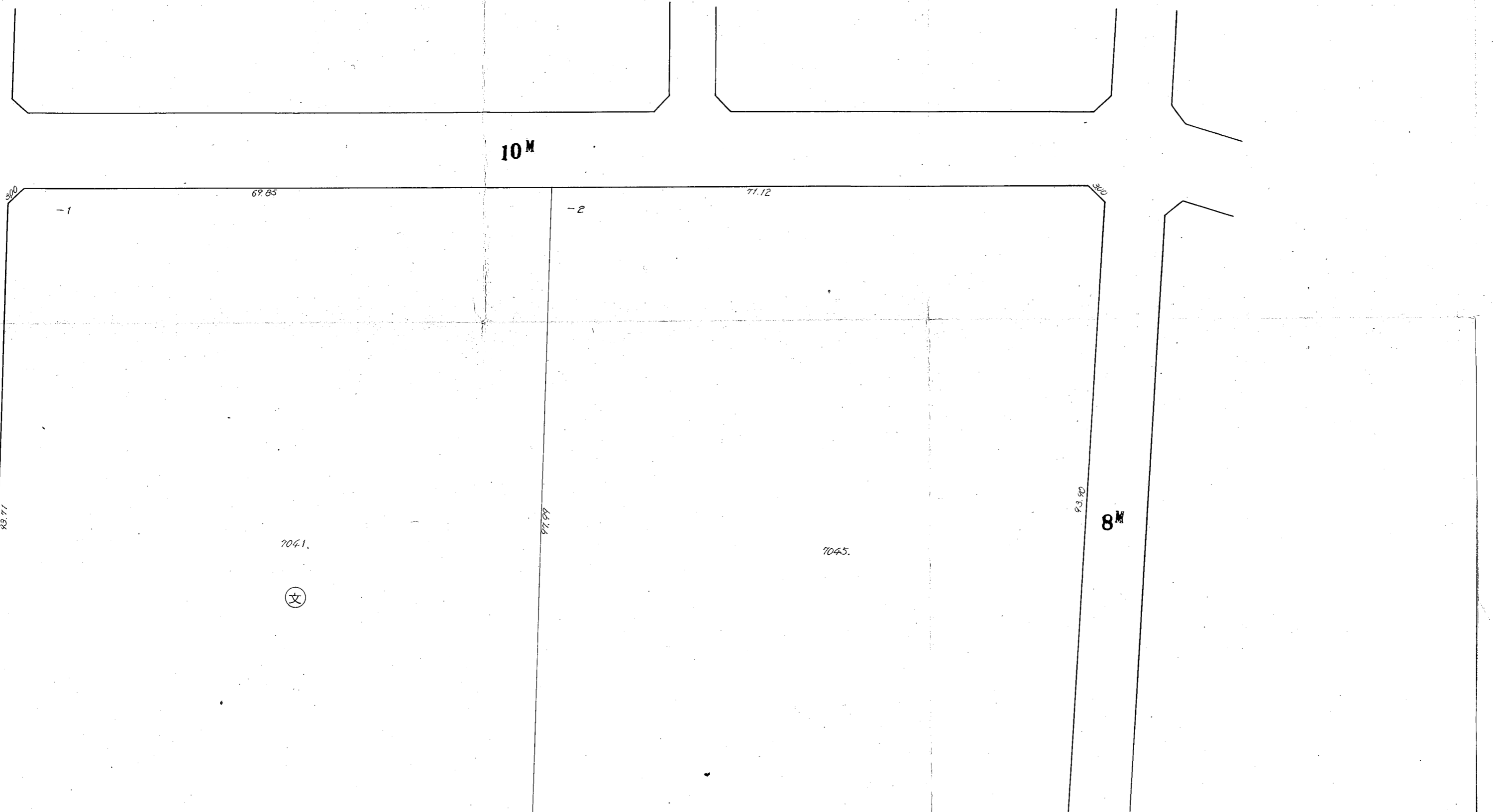
4/4

この図面は土地区画整理事業の換地処分の公告が行われた当時のものであり、記載されている町名、地番、形状等について、現在の内容と異なることがあります。あくまで参考資料として使用して下さい。

川崎区 藤崎二丁目 19 番換地図

縮尺 1:500

この図面は土地区画整理事業の換地処分公告が行われた当時のものであり、記載されている町名、地番、形状等について、現在の内容と異なることがあります。あくまで参考資料として使用して下さい。

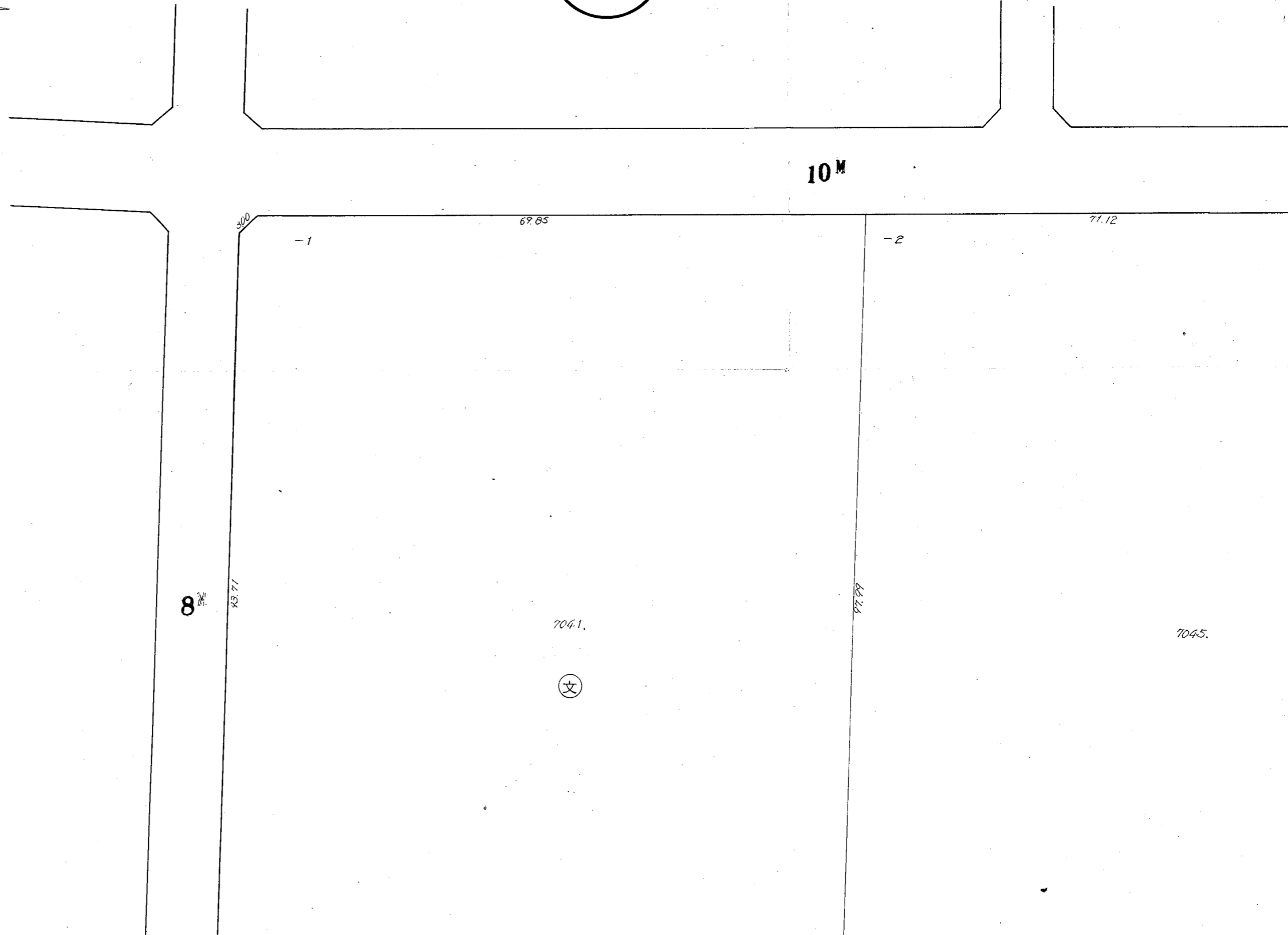
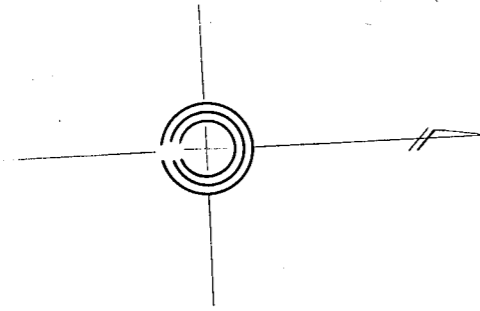


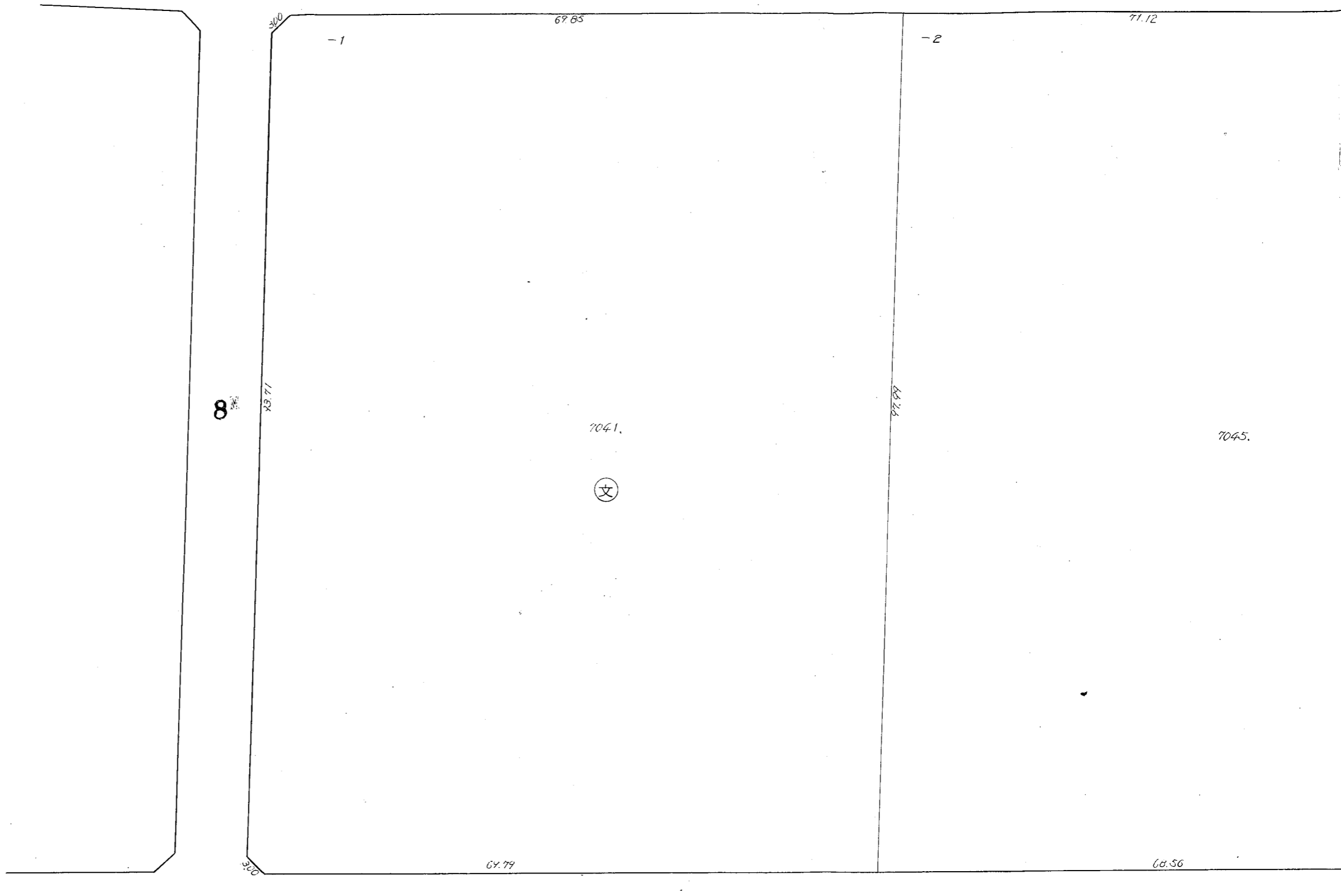
この図面は土地区画整理事業の換地処分公告が行われた当時のものであり、記載されている町名、地番、形状等について、現在の内容と異なることがあります。あくまで参考資料として使用して下さい。

川崎区 藤崎二丁目 19 番換地図

縮尺 1:500

2/4

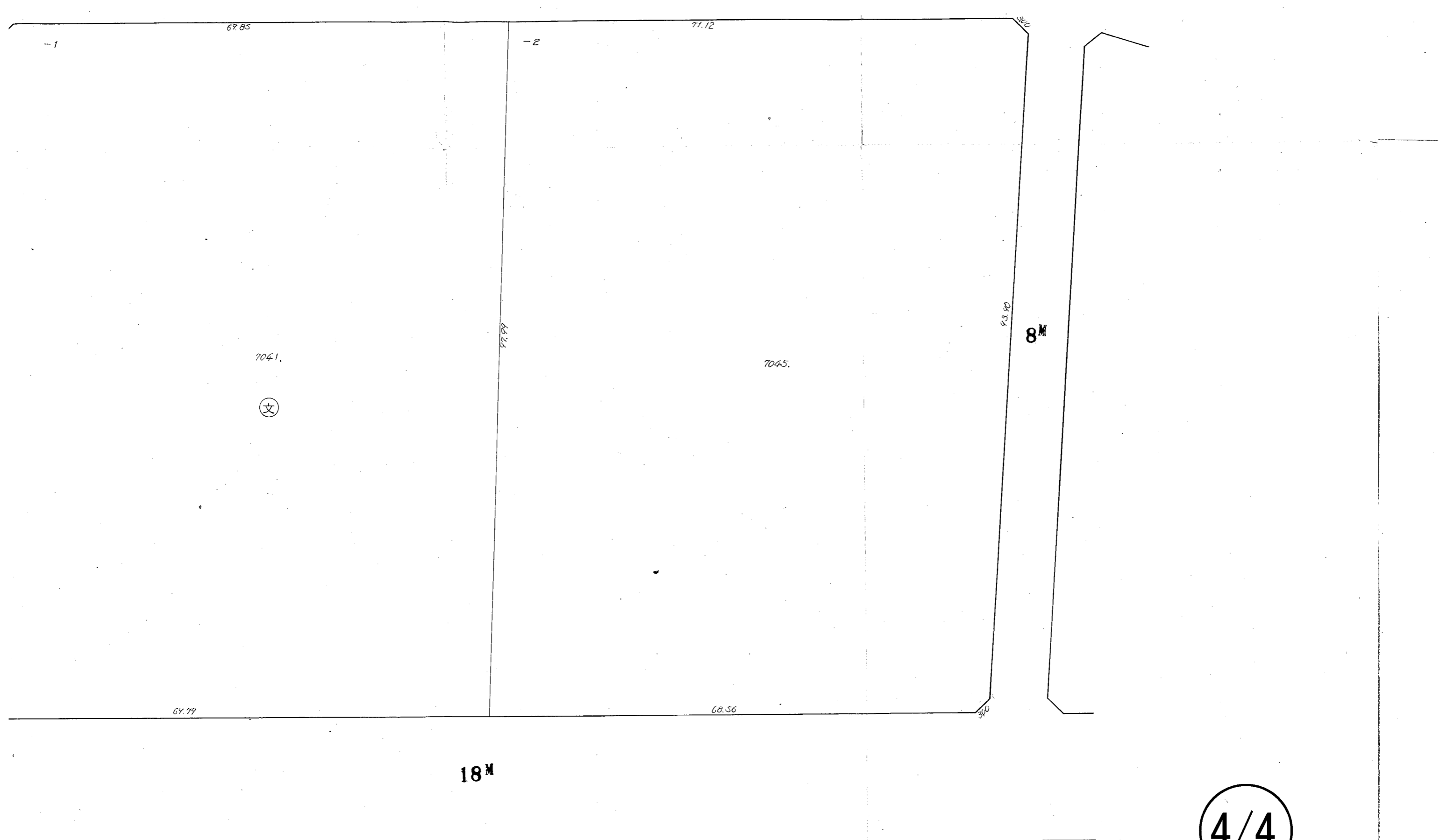




3/4

この図面は土地区画整理事業の換地処分の公告が行われた当時のものであり、記載されている町名、地番、形状等について、現在の内容と異なることがあります。あくまで参考資料として使用して下さい。

川崎区 藤崎二丁目19番換地図
縮尺1:500



川崎区 藤崎二丁目19番換地図
縮尺1:500

この図面は土地区画整理事業の換地処分公告が行われた当時のものであり、記載されている町名、地番、形状等について、現在の内容と異なることがあります。あくまで参考資料として使用して下さい。

4/4