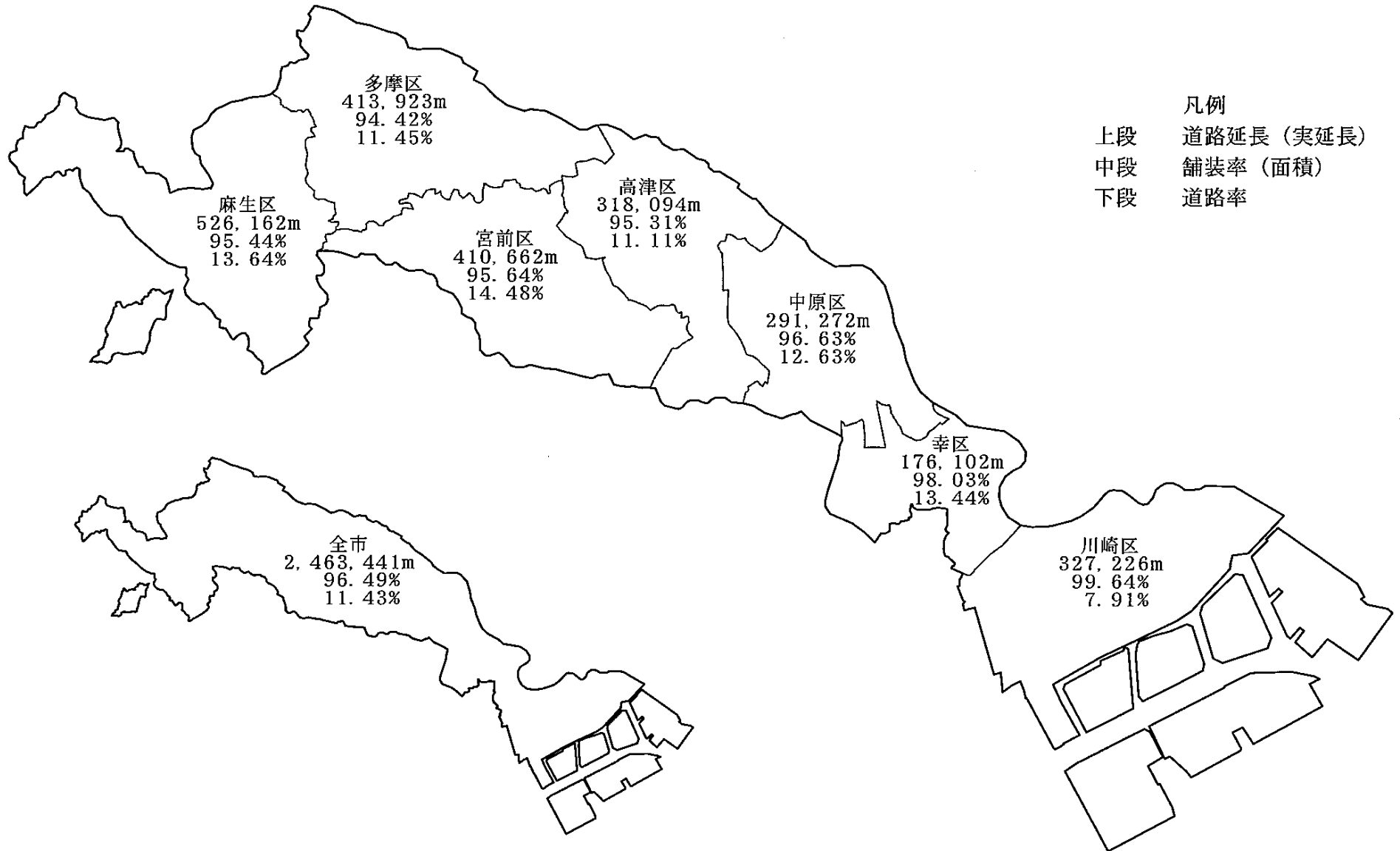


## 用語の解説

一般国道 指定区間	道路法第13条に基づき政令で指定する区間をいう。 管理者は国土交通大臣である。	規格改良済	①昭和34年3月31日以前に改築された道路 道路構造令細則案（内務省土木局昭和10年6月土木会議決定） の規格に適合するものをいう。 ②昭和34年4月1日以降昭和46年3月31日以前に改築 された道路。 旧道路構造令（昭和33年8月1日政令第244号）の規格に 適合するものをいう。 ③昭和46年4月1日以降に改築された道路 道路構造令（45年10月29日政令第320号）の規格に 適合するものをいう。道路構造令第38条の特例により改築 された道路は規格改良済として扱う。
一般国道 指定区間外	一般国道のうち、都道府県又は指定市を統轄する都道府県知事 又は指定市の長が管理する道路をいう。		
主要県道	道路法第56条に基づき国土交通大臣が指定する主要な県道をいう。		
一般県道	道路法第7条の規定に基づき認定された道路をいう。		
主要市道	道路法第56条に基づき国土交通大臣が指定する主要な市道をいう。	自動車交通 不能地区	幅員、曲線半径、勾配、その他の状況により、最大積載量4.0tの 貨物自動車が行き通れない区間をいう。
一般市道	道路法第8条に基づき認定された道路をいう。	歩道等設置 道路延長	実延長区間における当該道路の部分として設けられた歩道等の 設置道路延長（道路中心上の延長）をいう。
総延長	重用延長、未供用延長及び実延長を加えた延長をいう。	立体横断 施設	横断歩道橋及び地下横断道路をいう。
重用延長	道路法第11条の規定により、上級の路線に重複している区間 の延長をいう。同一道路種別の路線については幅員、線形を 考慮して同上を準用する。	道路敷面積	境界線（杭）から境界線（杭）まで（道路の法面等を含む）の幅員 に対応する面積をいう。
未供用延長	路線の指定又は認定がされているが、未だ供用の開始がされて いない区間の延長をいう。	道路部面積	車道、歩道等、中央帯及び路肩を加えた幅員に対応する面積をいう。
実延長	供用開始の告示がされている区間のうち、重用区間を除いた 区間の延長をいう。	道路率	道路敷面積の行政面積に対する割合をいう。
橋梁	橋長2.0m以上のすべての橋梁（横断歩道橋を除く。）をいう。 市界にかかる橋梁については、協定により本市が管理する 橋梁を対象とした。	面積舗装率	舗装道面積の道路部面積に対する割合をいう。
		延長舗装率	舗装道実延長の実延長に対する割合をいう。

# 川崎市の道路延長・舗装率・道路率（管理道路）

平成23年4月1日現在



# 道 路 現 況 表

平成23年4月1日現在

区 分 種 類		道 路		舗 装		未 舗 装		延 長	面 積	道 路 率 %	鉄 道 と の 交 差		橋 数	路 線 数
		延 長 m	面 積 m <sup>2</sup>	延 長 m	面 積 m <sup>2</sup>	延 長 m	面 積 m <sup>2</sup>	舗 装 率 %	舗 装 率 %		平 面	立 体		
一 般 国 道	指 定 区 間 内	24,136	696,831	24,136	696,831	0	0	100.00	100.00	0.68	1	8	13	5
	指 定 区 間 外	17,720	336,819	17,720	336,819	0	0	100.00	100.00	0.24	2	6	8	3
	小 計	41,856	1,033,650	41,856	1,033,650	0	0	100.00	100.00	0.92	3	14	21	8
県 道	主 要 地 方 道	54,307	965,264	54,307	965,264	0	0	100.00	100.00	0.70	3	10	45	9
	一 般 県 道	19,278	323,364	19,278	323,364	0	0	100.00	100.00	0.23	2	8	12	7
	小 計	73,585	1,288,628	73,585	1,288,628	0	0	100.00	100.00	0.93	5	18	57	16
市 道	主 要 地 方 道	22,590	293,144	22,590	293,144	0	0	100.00	100.00	0.21	0	8	3	2
	一 般 市 道	2,349,546	14,212,152	2,100,214	13,645,534	249,332	566,618	89.39	96.01	10.03	96	164	532	16,135
	小 計	2,372,136	14,505,296	2,122,804	13,938,678	249,332	566,618	89.49	96.09	10.25	96	172	535	16,137
市 管 理 道 路 計		2,463,441	16,130,743	2,214,109	15,564,125	249,332	566,618	89.88	96.49	11.43	103	196	600	16,156
合 計		2,487,577	16,827,574	2,238,245	16,260,956	249,332	566,618	89.98	96.63	12.11	104	204	613	16,161

- (注) 1 延長=実延長、面積=道路部面積、道路率は行政面積(144.35km<sup>2</sup>)に対する道路敷地面積の割合です。  
 2 一般国道(指定区間内)は国管理道路、一般国道(指定区間外)は市管理道路です。  
 3 市道で主要地方道の指定は2路線ありますが、幸多摩線は認定路線、野川菅生線は指定のみの路線です。

## 道 路 種 類 別 現 況 表

平成23年4月1日現在

種類	区分	総延長 m	重用延長 m	実延長 m	実延長の内訳		道路敷 面積 m <sup>2</sup>	道路部 面積 m <sup>2</sup>	道路部面積の内訳		延長 舗装率%	面積 舗装率%	道路率 %
					道路 m	橋梁 m			道路 m <sup>2</sup>	橋梁 m <sup>2</sup>			
一般 国道	指定区間内	24,136	0	24,136	21,691	2,445	981,386	696,831	646,764	50,067	100.00	100.00	0.68
	指定区間外	17,824	104	17,720	17,021	699	351,562	336,819	323,516	13,303	100.00	100.00	0.24
	小計	41,960	104	41,856	38,712	3,144	1,332,948	1,033,650	970,280	63,370	100.00	100.00	0.92
県 道	主要地方道	66,084	11,777	54,307	51,821	2,486	1,013,579	965,264	924,506	40,758	100.00	100.00	0.70
	一般県道	21,266	1,988	19,278	18,256	1,022	336,085	323,364	311,659	11,705	100.00	100.00	0.23
	小計	87,350	13,765	73,585	70,077	3,508	1,349,664	1,288,628	1,236,165	52,463	100.00	100.00	0.93
市 道	主要地方道	23,179	589	22,590	22,464	126	307,476	293,144	292,044	1,100	100.00	100.00	0.21
	一般市道	2,373,362	23,816	2,349,546	2,343,465	6,081	14,484,285	14,212,152	14,165,957	46,195	89.39	96.01	10.03
	小計	2,396,541	24,405	2,372,136	2,365,929	6,207	14,791,761	14,505,296	14,458,001	47,295	89.49	96.09	10.25
市管理計		2,501,715	38,274	2,463,441	2,453,027	10,414	16,492,987	16,130,743	16,017,682	113,061	89.88	96.49	11.43
合計		2,525,851	38,274	2,487,577	2,474,718	12,859	17,474,373	16,827,574	16,664,446	163,128	89.98	96.63	12.11
有 料 道 路	高速自動車国道 東海自動車道	5,340	—	5,340	2,944	2,396	310,987	174,084	—	—	100.00	100.00	0.22
	一般国道466号 (第三京浜)	4,930	—	4,930	2,114	9,171	343,131	105,840	—	—	100.00	100.00	0.24
	首都高速 横浜羽田空港線	6,355	—	6,355				107,250	—	—			
	首都高速 高速湾岸線	8,724	—	8,724	2,114	1,598	341,810	281,577	—	—	100.00	100.00	0.24
	一般国道409号 (東京湾横断道路)	7,216	—	7,216	7,216	—	240,619	166,097	—	—	100.00	100.00	0.17
	市道高速縦貫線	3,663	—	3,663	220	3,443	119,989	100,229	8,834	91,395	100.00	100.00	0.08

(注) 道路率＝道路敷面積／行政面積、川崎市行政面積 144.35 km<sup>2</sup>。有料道路数値は、国土交通省道路施設現況調査による。

川崎区 道路種別集計表 (市管理道路)

平成23年4月1日現在

道路種別	路線名	総延長 m	重用延長 m	実延長 m	実延長の内訳		道路敷 面積㎡	道路部 面積㎡	舗装率 %	道路率 %
					道路 m	橋梁 m				
一般国道 (指定区間外)	132号	4,562	0	4,562	4,204	358	127,223	126,936	100.00	0.32
	246号	0	0	0	0	0	0	0		
	409号	559	60	499	499	0	9,689	9,689	100.00	0.02
	小計	5,121	60	5,061	4,703	358	136,912	136,625	100.00	0.34
県道 主要地方道	川崎府中	867	0	867	867	0	24,888	24,888	100.00	0.06
	東京大師横浜	6,624	84	6,540	5,974	566	263,405	254,913	100.00	0.65
	東京丸子横浜	0	0	0	0	0	0	0		
	世田谷町田	0	0	0	0	0	0	0		
	横浜上麻生	0	0	0	0	0	0	0		
	丸子中山茅ヶ崎	0	0	0	0	0	0	0		
	町田調布	0	0	0	0	0	0	0		
	横浜生田	0	0	0	0	0	0	0		
	鶴見溝ノ口	0	0	0	0	0	0	0		
小計	7,491	84	7,407	6,841	566	288,293	279,801	100.00	0.72	
一般県道	扇町川崎停車場	4,240	131	4,109	3,999	110	113,077	113,027	100.00	0.28
	川崎町田	597	0	597	597	0	19,046	19,046	100.00	0.05
	大田神奈川	0	0	0	0	0	0	0		
	子母口綱島	0	0	0	0	0	0	0		
	上麻生連光寺	0	0	0	0	0	0	0		
	真光寺長津田	0	0	0	0	0	0	0		
	稲城読売ランド前停車場	0	0	0	0	0	0	0		
	小計	4,837	131	4,706	4,596	110	132,123	132,073	100.00	0.33
市道 主要地方道	幸多摩線	0	0	0	0	0	0	0		
	野川菅生線	0	0	0	0	0	0	0		
	小計	0	0	0	0	0	0	0		
一般市道	314,569	4,517	310,052	309,504	548	2,627,455	2,605,058	99.56	6.53	
市道計	314,569	4,517	310,052	309,504	548	2,627,455	2,605,058	99.56	6.53	
県道計	12,328	215	12,113	11,437	676	420,416	411,874	100.00	1.04	
国県道計	17,449	275	17,174	16,140	1,034	557,328	548,499	100.00	1.38	
合計	332,018	4,792	327,226	325,644	1,582	3,184,783	3,153,557	99.64	7.91	

(注) 舗装率は面積舗装率です。川崎区行政面積=40.25km<sup>2</sup>。

幸 区 道 路 種 別 集 計 表 (市管理道路)

平成23年4月1日現在

道路種別	路線名	総延長 m	重用延長 m	実延長 m	実延長の内訳		道路敷 面積 m <sup>2</sup>	道路部 面積 m <sup>2</sup>	舗装率 %	道路率 %
					道路 m	橋梁 m				
一般国道 (指定区間外)	132号	0	0	0	0	0	0	0		
	246号	0	0	0	0	0	0	0		
	409号	4,358	44	4,314	4,288	26	91,747	91,483	100.00	0.91
	小計	4,358	44	4,314	4,288	26	91,747	91,483	100.00	0.91
県道 主要地方道	川崎府中	4,422	4,009	413	413	0	13,074	13,074	100.00	0.13
	東京大師横浜	0	0	0	0	0	0	0		
	東京丸子横浜	0	0	0	0	0	0	0		
	世田谷町田	0	0	0	0	0	0	0		
	横浜上麻生	0	0	0	0	0	0	0		
	丸子中山茅ヶ崎	0	0	0	0	0	0	0		
	町田調布	0	0	0	0	0	0	0		
	横浜生田	0	0	0	0	0	0	0		
	鶴見溝ノ口	2,863	0	2,863	2,863	0	54,553	54,553	100.00	0.54
	小計	7,285	4,009	3,276	3,276	0	67,627	67,627	100.00	0.67
一般県道	扇町川崎停車場	0	0	0	0	0	0	0		
	川崎町田	1,108	47	1,061	1,061	0	23,226	23,226	100.00	0.23
	大田神奈川	3,027	602	2,425	2,161	264	34,626	33,110	100.00	0.34
	子母口綱島	0	0	0	0	0	0	0		
	上麻生連光寺	0	0	0	0	0	0	0		
	真光寺長津田	0	0	0	0	0	0	0		
	稻城読売ランド前停車場	0	0	0	0	0	0	0		
	小計	4,135	649	3,486	3,222	264	57,852	56,336	100.00	0.57
市道 主要地方道	幸多摩線	2,925	0	2,925	2,925	0	31,597	30,961	100.00	0.31
	野川菅生線	0	0	0	0	0	0	0		
	小計	2,925	0	2,925	2,925	0	31,597	30,961	100.00	0.31
一般市道	163,707	1,606	162,101	161,467	634	1,107,650	1,091,219	97.59	10.98	
市道計	166,632	1,606	165,026	164,392	634	1,139,247	1,122,180	97.65	11.29	
県道計	11,420	4,658	6,762	6,498	264	125,479	123,963	100.00	1.24	
国県道計	15,778	4,702	11,076	10,786	290	217,226	215,446	100.00	2.15	
合計	182,410	6,308	176,102	175,178	924	1,356,473	1,337,626	98.03	13.44	

(注) 舗装率は面積舗装率です。幸区行政面積=10.09km<sup>2</sup>。

中原区 道路種別集計表（市管理道路）

平成23年4月1日現在

道路種別	路線名	総延長 m	重用延長 m	実延長 m	実延長の内訳		道路敷 面積 m <sup>2</sup>	道路部 面積 m <sup>2</sup>	舗装率 %	道路率 %
					道路 m	橋梁 m				
一般国道 (指定区間外)	132号	0	0	0	0	0	0	0		
	246号	0	0	0	0	0	0	0		
	409号	5,092	0	5,092	4,999	93	66,708	61,770	100.00	0.45
	小計	5,092	0	5,092	4,999	93	66,708	61,770	100.00	0.45
県道 主要地方道	川崎府中	4,999	4,999	0	0	0	0	0		
	東京大師横浜	0	0	0	0	0	0	0		
	東京丸子横浜	3,312	36	3,276	3,207	69	64,490	61,808	100.00	0.44
	世田谷町田	0	0	0	0	0	0	0		
	横浜上麻生	0	0	0	0	0	0	0		
	丸子中山茅ヶ崎	3,211	31	3,180	3,175	5	38,937	38,933	100.00	0.26
	町田調布	0	0	0	0	0	0	0		
	横浜生田	0	0	0	0	0	0	0		
	鶴見溝ノ口	1,996	36	1,960	1,803	157	32,016	31,824	100.00	0.22
小計	13,518	5,102	8,416	8,185	231	135,443	132,565	100.00	0.91	
一般県道	扇町川崎停車場	0	0	0	0	0	0	0		
	川崎町田	0	0	0	0	0	0	0		
	大田神奈川	1,570	0	1,570	1,179	391	20,464	19,661	100.00	0.14
	子母口綱島	0	0	0	0	0	0	0		
	上麻生連光寺	0	0	0	0	0	0	0		
	真光寺長津田	0	0	0	0	0	0	0		
	稲城読売ランド前停車場	0	0	0	0	0	0	0		
小計	1,570	0	1,570	1,179	391	20,464	19,661	100.00	0.14	
市道 主要地方道	幸多摩線	5,867	25	5,842	5,842	0	53,417	51,503	100.00	0.36
	野川菅生線	0	0	0	0	0	0	0		
	小計	5,867	25	5,842	5,842	0	53,417	51,503	100.00	0.36
一般市道	272,699	2,347	270,352	269,906	446	1,595,116	1,589,710	96.07	10.77	
市道計	278,566	2,372	276,194	275,748	446	1,648,533	1,641,213	96.19	11.13	
県道計	15,088	5,102	9,986	9,364	622	155,907	152,226	100.00	1.05	
国県道計	20,180	5,102	15,078	14,363	715	222,615	213,996	100.00	1.50	
合計	298,746	7,474	291,272	290,111	1,161	1,871,148	1,855,209	96.63	12.63	

(注) 舗装率は面積舗装率です。中原区行政面積=14.81km<sup>2</sup>。

高津区 道路種別集計表 (市管理道路)

平成23年4月1日現在

道路種別	路線名	総延長 m	重用延長 m	実延長 m	実延長の内訳		道路敷 面積 m <sup>2</sup>	道路部 面積 m <sup>2</sup>	舗装率 %	道路率 %
					道路 m	橋梁 m				
一般国道 (指定区間外)	132号	0	0	0	0	0	0	0		
	246号	760	0	760	540	220	17,667	9,269	100.00	0.10
	409号	2,493	0	2,493	2,491	2	38,528	37,672	100.00	0.23
	小計	3,253	0	3,253	3,031	222	56,195	46,941	100.00	0.33
県道 主要地方道	川崎府中	4,339	2,546	1,793	1,752	41	22,366	21,825	100.00	0.13
	東京大師横浜	0	0	0	0	0	0	0		
	東京丸子横浜	0	0	0	0	0	0	0		
	世田谷町田	0	0	0	0	0	0	0		
	横浜上麻生	0	0	0	0	0	0	0		
	丸子中山茅ヶ崎	2,484	0	2,484	2,450	34	30,390	28,939	100.00	0.18
	町田調布	0	0	0	0	0	0	0		
	横浜生田	0	0	0	0	0	0	0		
	鶴見溝ノ口	5,490	12	5,478	5,468	10	70,382	68,692	100.00	0.41
小計	12,313	2,558	9,755	9,670	85	123,138	119,456	100.00	0.72	
一般県道	扇町川崎停車場	0	0	0	0	0	0	0		
	川崎町田	0	0	0	0	0	0	0		
	大田神奈川	0	0	0	0	0	0	0		
	子母口綱島	1,266	0	1,266	1,248	18	13,876	10,650	100.00	0.08
	上麻生連光寺	0	0	0	0	0	0	0		
	真光寺長津田	0	0	0	0	0	0	0		
	稲城読売ランド前停車場	0	0	0	0	0	0	0		
小計	1,266	0	1,266	1,248	18	13,876	10,650	100.00	0.08	
市道 主要地方道	幸多摩線	4,620	549	4,071	3,953	118	47,003	39,200	100.00	0.27
	野川菅生線	0	0	0	0	0	0	0		
	小計	4,620	549	4,071	3,953	118	47,003	39,200	100.00	0.27
一般市道	302,324	2,575	299,749	298,989	760	1,659,753	1,608,402	94.68	9.71	
市道計	306,944	3,124	303,820	302,942	878	1,706,756	1,647,602	94.81	9.98	
県道計	13,579	2,558	11,021	10,918	103	137,014	130,106	100.00	0.80	
国県道計	16,832	2,558	14,274	13,949	325	193,209	177,047	100.00	1.13	
合計	323,776	5,682	318,094	316,891	1,203	1,899,965	1,824,649	95.31	11.11	

(注) 舗装率は面積舗装率です。高津区行政面積=17.10km<sup>2</sup>。

宮前区 道路種別集計表 (市管理道路)

平成23年4月1日現在

道路種別	路線名	総延長 m	重用延長 m	実延長 m	実延長の内訳		道路敷 面積 m <sup>2</sup>	道路部 面積 m <sup>2</sup>	舗装率 %	道路率 %
					道路 m	橋梁 m				
一般国道 (指定区間外)	132号	0	0	0	0	0	0	0		
	246号	0	0	0	0	0	0	0		
	409号	0	0	0	0	0	0	0		
	小計	0	0	0	0	0	0	0		
県道 主要地方道	川崎府中	0	0	0	0	0	0	0		
	東京大師横浜	0	0	0	0	0	0	0		
	東京丸子横浜	0	0	0	0	0	0	0		
	世田谷町田	0	0	0	0	0	0	0		
	横浜上麻生	0	0	0	0	0	0	0		
	丸子中山茅ヶ崎	0	0	0	0	0	0	0		
	町田調布	0	0	0	0	0	0	0		
	横浜生田	2,563	0	2,563	2,549	14	51,078	45,112	100.00	0.27
	鶴見溝ノ口	0	0	0	0	0	0	0		
	小計	2,563	0	2,563	2,549	14	51,078	45,112	100.00	0.27
一般県道	扇町川崎停車場	0	0	0	0	0	0	0		
	川崎町田	0	0	0	0	0	0	0		
	大田神奈川	0	0	0	0	0	0	0		
	子母口綱島	0	0	0	0	0	0	0		
	上麻生連光寺	0	0	0	0	0	0	0		
	真光寺長津田	0	0	0	0	0	0	0		
	稲城読売ランド前停車場	0	0	0	0	0	0	0		
	小計	0	0	0	0	0	0	0		
市道 主要地方道	幸多摩線	0	0	0	0	0	0	0		
	野川菅生線	6,609	15	6,594	6,590	4	141,950	138,361	100.00	0.76
	小計	6,609	15	6,594	6,590	4	141,950	138,361	100.00	0.76
一般市道	409,992	8,487	401,505	400,398	1,107	2,501,081	2,449,035	95.31	13.45	
市道計	416,601	8,502	408,099	406,988	1,111	2,643,031	2,587,396	95.56	14.21	
県道計	2,563	0	2,563	2,549	14	51,078	45,112	100.00	0.27	
国県道計	2,563	0	2,563	2,549	14	51,078	45,112	100.00	0.27	
合計	419,164	8,502	410,662	409,537	1,125	2,694,109	2,632,508	95.64	14.48	

(注) 舗装率は面積舗装率です。宮前区行政面積=18.60km<sup>2</sup>。野川菅生線(尻手黒川線の一部)は指定路線です。

多摩区 道路種別集計表 (市管理道路)

平成23年4月1日現在

道路種別	路線名	総延長 m	重用延長 m	実延長 m	実延長の内訳		道路敷 面積 m <sup>2</sup>	道路部 面積 m <sup>2</sup>	舗装率 %	道路率 %
					道路 m	橋梁 m				
一般国道 (指定区間外)	132号	0	0	0	0	0	0	0		
	246号	0	0	0	0	0	0	0		
	409号	0	0	0	0	0	0	0		
	小計	0	0	0	0	0	0	0		
県道 主要地方道	川崎府中	7,243	0	7,243	6,677	566	111,468	110,224	100.00	0.55
	東京大師横浜	0	0	0	0	0	0	0		
	東京丸子横浜	0	0	0	0	0	0	0		
	世田谷町田	4,383	24	4,359	3,658	701	71,462	69,699	100.00	0.35
	横浜上麻生	0	0	0	0	0	0	0		
	丸子中山茅ヶ崎	0	0	0	0	0	0	0		
	町田調布	0	0	0	0	0	0	0		
	横浜生田	2,023	0	2,023	1,898	125	41,419	31,844	100.00	0.20
	鶴見溝ノ口	0	0	0	0	0	0	0		
	小計	13,649	24	13,625	12,233	1,392	224,349	211,767	100.00	1.10
一般県道	扇町川崎停車場	0	0	0	0	0	0	0		
	川崎町田	0	0	0	0	0	0	0		
	大田神奈川	0	0	0	0	0	0	0		
	子母口綱島	0	0	0	0	0	0	0		
	上麻生連光寺	0	0	0	0	0	0	0		
	真光寺長津田	0	0	0	0	0	0	0		
	稲城読売ランド前停車場	590	534	56	56	0	797	797	100.00	0.00
	小計	590	534	56	56	0	797	797	100.00	0.00
市道 主要地方道	幸多摩線	3,158	0	3,158	3,154	4	33,509	33,119	100.00	0.16
	野川菅生線	0	0	0	0	0	0	0		
	小計	3,158	0	3,158	3,154	4	33,509	33,119	100.00	0.16
一般市道	399,210	2,126	397,084	395,564	1,520	2,076,576	2,023,209	93.74	10.18	
市道計	402,368	2,126	400,242	398,718	1,524	2,110,085	2,056,328	93.84	10.35	
県道計	14,239	558	13,681	12,289	1,392	225,146	212,564	100.00	1.10	
国県道計	14,239	558	13,681	12,289	1,392	225,146	212,564	100.00	1.10	
合計	416,607	2,684	413,923	411,007	2,916	2,335,231	2,268,892	94.42	11.45	

(注) 舗装率は面積舗装率です。多摩区行政面積=20.39km<sup>2</sup>。

## 麻生区 道路種別集計表（市管理道路）

平成23年4月1日現在

道路種別	路線名	総延長 m	重用延長 m	実延長 m	実延長の内訳		道路敷 面積 m <sup>2</sup>	道路部 面積 m <sup>2</sup>	舗装率 %	道路率 %
					道路 m	橋梁 m				
一般国道 (指定区間外)	132号	0	0	0	0	0	0	0		
	246号	0	0	0	0	0	0	0		
	409号	0	0	0	0	0	0	0		
	小計	0	0	0	0	0	0	0		
県道 主要地方道	川崎府中	0	0	0	0	0	0	0		
	東京大師横浜	0	0	0	0	0	0	0		
	東京丸子横浜	0	0	0	0	0	0	0		
	世田谷町田	4,432	0	4,432	4,411	21	64,100	55,658	100.00	0.28
	横浜上麻生	3,037	0	3,037	2,861	176	38,108	35,227	100.00	0.16
	丸子中山茅ヶ崎	0	0	0	0	0	0	0		
	町田調布	1,796	0	1,796	1,796	0	21,443	18,051	100.00	0.09
	横浜生田	0	0	0	0	0	0	0		
	鶴見溝ノ口	0	0	0	0	0	0	0		
小計	9,265	0	9,265	9,068	197	123,651	108,936	100.00	0.54	
一般県道	扇町川崎停車場	0	0	0	0	0	0	0		
	川崎町田	0	0	0	0	0	0	0		
	大田神奈川	0	0	0	0	0	0	0		
	子母口綱島	0	0	0	0	0	0	0		
	上麻生連光寺	5,943	674	5,269	5,267	2	75,104	72,399	100.00	0.32
	真光寺長津田	1,496	0	1,496	1,272	224	19,675	16,973	100.00	0.09
	稲城読売ランド前停車場	1,429	0	1,429	1,416	13	16,194	14,475	100.00	0.07
小計	8,868	674	8,194	7,955	239	110,973	103,847	100.00	0.48	
市道 主要地方道	幸多摩線	0	0	0	0	0	0	0		
	野川菅生線	0	0	0	0	0	0	0		
	小計	0	0	0	0	0	0	0		
一般市道	510,861	2,158	508,703	507,637	1,066	2,916,654	2,845,519	95.10	12.62	
市道計	510,861	2,158	508,703	507,637	1,066	2,916,654	2,845,519	95.10	12.62	
県道計	18,133	674	17,459	17,023	436	234,624	212,783	100.00	1.02	
国県道計	18,133	674	17,459	17,023	436	234,624	212,783	100.00	1.02	
合計	528,994	2,832	526,162	524,660	1,502	3,151,278	3,058,302	95.44	13.64	

(注) 舗装率は面積舗装率です。麻生区行政面積=23.11km<sup>2</sup>。

市管理道路種別集計表（市管理道路）

平成23年4月1日現在

道路種別	路線名	総延長 m	重用延長 m	実延長 m	実延長の内訳		道路敷 面積㎡	道路部 面積㎡	舗装率 %	道路率 %
					道路 m	橋梁 m				
一般国道 (指定区間外)	132号	4,562	0	4,562	4,204	358	127,223	126,936	100.00	0.09
	246号	760	0	760	540	220	17,667	9,269	100.00	0.01
	409号	12,502	104	12,398	12,277	121	206,672	200,614	100.00	0.14
	小計	17,824	104	17,720	17,021	699	351,562	336,819	100.00	0.24
県道 主要地方道	川崎府中	21,870	11,554	10,316	9,709	607	171,796	170,011	100.00	0.12
	東京大師横浜	6,624	84	6,540	5,974	566	263,405	254,913	100.00	0.18
	東京丸子横浜	3,312	36	3,276	3,207	69	64,490	61,808	100.00	0.04
	世田谷町田	8,815	24	8,791	8,069	722	135,562	125,357	100.00	0.09
	横浜上麻生	3,037	0	3,037	2,861	176	38,108	35,227	100.00	0.03
	丸子中山茅ヶ崎	5,695	31	5,664	5,625	39	69,327	67,872	100.00	0.05
	町田調布	1,796	0	1,796	1,796	0	21,443	18,051	100.00	0.01
	横浜生田	4,586	0	4,586	4,447	139	92,497	76,956	100.00	0.06
	鶴見溝ノ口	10,349	48	10,301	10,134	167	156,951	155,069	100.00	0.11
小計	66,084	11,777	54,307	51,822	2,485	1,013,579	965,264	100.00	0.70	
一般県道	扇町川崎停車場	4,240	131	4,109	3,999	110	113,077	113,027	100.00	0.08
	川崎町田	1,705	47	1,658	1,658	0	42,272	42,272	100.00	0.03
	大田神奈川	4,597	602	3,995	3,340	655	55,090	52,771	100.00	0.04
	子母口綱島	1,266	0	1,266	1,248	18	13,876	10,650	100.00	0.01
	上麻生連光寺	5,943	674	5,269	5,267	2	75,104	72,399	100.00	0.05
	真光寺長津田	1,496	0	1,496	1,272	224	19,675	16,973	100.00	0.01
	稲城読売ランド前停車場	2,019	534	1,485	1,472	13	16,991	15,272	100.00	0.01
	小計	21,266	1,988	19,278	18,256	1,022	336,085	323,364	100.00	0.23
市道 主要地方道	幸多摩線	16,570	574	15,996	15,874	122	165,526	154,783	100.00	0.11
	野川菅生線	6,609	15	6,594	6,590	4	141,950	138,361	100.00	0.10
	小計	23,179	589	22,590	22,464	126	307,476	293,144	100.00	0.21
一般市道		2,373,362	23,816	2,349,546	2,343,465	6,081	14,484,285	14,212,152	96.01	10.03
市道計		2,396,541	24,405	2,372,136	2,365,929	6,207	14,791,761	14,505,296	96.09	10.25
県道計		87,350	13,765	73,585	70,078	3,507	1,349,664	1,288,628	100.00	0.93
国県道計		105,174	13,869	91,305	87,099	4,206	1,701,226	1,625,447	100.00	1.18
合計		2,501,715	38,274	2,463,441	2,453,028	10,413	16,492,987	16,130,743	96.49	11.43

(注) 舗装率は面積舗装率です。川崎市行政面積=144.35km<sup>2</sup>。野川菅生線(尻手黒川線の一部)は指定路線です。

## 市道幅員別集計表

平成23年4月1日現在

区分	幅員別	道路延長m	舗装延長m	砂利道延長m	道路面積㎡	舗装面積㎡	砂利道面積㎡	面積舗装率%	延長舗装率%	道路率%	路線数
川崎	0-5.0	73,130	70,824	2,306	287,781	281,387	6,394				
	5.1-10.0	177,673	176,904	769	1,226,744	1,221,785	4,959				
	10.1-	59,249	59,249	0	1,090,533	1,090,533	0				
	計	310,052	306,977	3,075	2,605,058	2,593,705	11,353	99.56	99.01	6.53	1,762
幸	0-5.0	61,796	55,145	6,651	229,306	209,910	19,396				
	5.1-10.0	83,186	82,071	1,115	579,467	572,520	6,947				
	10.1-	20,044	20,044	0	313,407	313,407	0				
	計	165,026	157,260	7,766	1,122,180	1,095,837	26,343	97.65	95.29	11.29	1,062
中原	0-5.0	134,859	115,917	18,942	495,054	444,894	50,160				
	5.1-10.0	121,192	119,490	1,702	835,208	823,740	11,468				
	10.1-	20,143	20,059	84	310,951	310,037	914				
	計	276,194	255,466	20,728	1,641,213	1,578,671	62,542	96.19	92.50	11.13	1,956
高津	0-5.0	173,017	136,238	36,779	563,905	483,339	80,566				
	5.1-10.0	106,861	106,049	812	717,478	712,536	4,942				
	10.1-	23,942	23,942	0	366,219	366,219	0				
	計	303,820	266,229	37,591	1,647,602	1,562,094	85,508	94.81	87.63	9.98	2,184
宮前	0-5.0	186,309	143,180	43,129	643,328	543,765	99,563				
	5.1-10.0	170,013	167,827	2,186	1,149,688	1,135,817	13,871				
	10.1-	51,777	51,686	91	794,380	792,956	1,424				
	計	408,099	362,693	45,406	2,587,396	2,472,538	114,858	95.56	88.87	14.21	2,751
多摩	0-5.0	229,918	172,112	57,806	716,630	603,935	112,695				
	5.1-10.0	144,670	142,764	1,906	984,856	971,904	12,952				
	10.1-	25,654	25,565	89	354,842	353,898	944				
	計	400,242	340,441	59,801	2,056,328	1,929,737	126,591	93.84	85.06	10.35	2,988
麻生	0-5.0	236,906	162,505	74,401	746,184	610,301	135,883				
	5.1-10.0	235,189	234,632	557	1,581,493	1,578,048	3,445				
	10.1-	36,608	36,601	7	517,842	517,748	94				
	計	508,703	433,738	74,965	2,845,519	2,706,097	139,422	95.10	85.26	12.62	3,447
合計	0-5.0	1,095,935	855,921	240,014	3,682,188	3,177,531	504,657				
	5.1-10.0	1,038,784	1,029,737	9,047	7,074,934	7,016,350	58,584				
	10.1-	237,417	237,146	271	3,748,174	3,744,798	3,376				
	計	2,372,136	2,122,804	249,332	14,505,296	13,938,679	566,617	96.09	89.49	10.25	16,137

(注)この集計表で用いた道路面積は道路部の数値ですが、道路率の算定には道路敷面積を用いています。路線数の合計は複数区に跨る路線については1路線として扱っています。

橋 梁 種 類 別 総 括 表

平成23年4月1日現在

橋 種 道路種別	鋼 橋			コンクリート橋			鋼橋とコンクリート橋 との混合橋			木 橋			石 橋			鋼橋又はコンクリート橋 木橋又は石橋 との混合橋			合 計		
	橋 数	延長 m	面積 m <sup>2</sup>	橋 数	延長 m	面積 m <sup>2</sup>	橋 数	延長 m	面積 m <sup>2</sup>	橋 数	延長 m	面積 m <sup>2</sup>	橋 数	延長 m	面積 m <sup>2</sup>	橋 数	延長 m	面積 m <sup>2</sup>	橋 数	延長 m	面積 m <sup>2</sup>
一 般 国 道 (指定区間内)	13	2,445	50,067	0	0	0	0	0	0	0	0	0	0	0	0	0	0	0	13	2,445	50,067
一 般 国 道 (指定区間外)	3	361	5,511	3	318	8,081	2	20	245	0	0	0	0	0	0	0	0	0	8	699	13,837
計	16	2,806	55,578	3	318	8,081	2	20	245	0	0	0	0	0	0	0	0	0	21	3,144	63,904
県 道 (主要地方道)	4	680	24,413	35	789	11,346	6	1,017	12,240	0	0	0	0	0	0	0	0	0	45	2,486	47,999
県 道 (一般県道)	3	498	5,970	9	524	6,169	0	0	0	0	0	0	0	0	0	0	0	0	12	1,022	12,139
計	7	1,178	30,383	44	1,313	17,515	6	1,017	12,240	0	0	0	0	0	0	0	0	0	57	3,508	60,138
市 道 (主要地方道)	0	0	0	3	126	1,153	0	0	0	0	0	0	0	0	0	0	0	0	3	126	1,153
市 道 (一般市道)	50	1,454	12,568	475	4,550	37,296	6	75	743	0	0	0	1	2	1	0	0	0	532	6,081	50,608
計	50	1,454	12,568	478	4,676	38,449	6	75	743	0	0	0	1	2	1	0	0	0	535	6,207	51,761
市管理道路計	60	2,993	48,462	525	6,307	64,045	14	1,112	13,228	0	0	0	1	2	1	0	0	0	600	10,414	125,736
合 計	73	5,438	98,529	525	6,307	64,045	14	1,112	13,228	0	0	0	1	2	1	0	0	0	613	12,859	175,803

(注) 面積は、敷地面積です。

## 道 路 現 況 経 年 表

区分 年	総延長 m	重複延長 m	実延長 m	実延長の内訳			トンネル		道路敷 面積 ㎡	道路部 面積 ㎡	延長 舗装率 %	面積 舗装率 %	道路率 %	行政面積 k ㎡
				道 路 m	橋 梁		箇所数	延長 m						
					箇所数	延長 m								
18	2,475,920	37,065	2,438,855	2,428,512	598	10,343	4	1,374	15,972,834	15,616,001	88.55	95.96	11.07	144.35
	2,500,056	37,065	2,462,991	2,450,203	611	12,788	4	1,374	16,945,807	16,304,947	88.66	96.13	11.74	
19	2,490,839	37,668	2,453,171	2,442,798	599	10,373	5	1,464	16,220,290	15,858,041	89.18	96.17	11.24	144.35
	2,514,975	37,668	2,477,307	2,464,489	612	12,818	5	1,464	17,193,263	16,546,987	89.29	96.33	11.91	
20	2,491,804	37,673	2,454,131	2,443,756	599	10,375	6	1,544	16,292,177	15,929,980	89.53	96.32	11.29	144.35
	2,515,940	37,673	2,478,267	2,465,447	612	12,820	6	1,544	17,266,578	16,620,354	89.63	96.47	11.96	
21	2,494,762	37,792	2,456,970	2,446,584	600	10,386	6	1,544	16,354,203	15,992,387	89.66	96.39	11.33	144.35
	2,518,898	37,792	2,481,106	2,468,275	613	12,831	6	1,544	17,329,737	16,683,365	89.76	96.54	12.01	
22	2,496,837	37,847	2,458,990	2,448,573	601	10,417	6	1,544	16,393,309	16,031,085	89.79	96.44	11.36	144.35
	2,520,973	37,847	2,483,126	2,470,264	614	12,862	6	1,544	17,374,473	16,727,694	89.89	96.59	12.04	
23	2,501,715	38,274	2,463,441	2,453,027	600	10,414	6	1,544	16,492,987	16,130,743	89.88	96.49	11.43	144.35
	2,525,851	38,274	2,487,577	2,474,718	613	12,859	6	1,544	17,474,373	16,827,574	89.98	96.63	12.11	

(注) 各年4月1日現在数値。上段 市管理道路、下段 国道指定区間内を含む道路数値。  
 道路率=道路敷面積/行政面積。面積舗装率=舗装道面積/道路部面積。延長舗装率=舗装道実延長/実延長。  
 実延長の内訳欄の道路はトンネル延長を含む数値。

## 道路に関する統計数値の報告義務があるものの種類

種 類	根 拠 法 令	対 象 道 路	提 出 先	備 考
地方交付税の算定に用いる資料	地方交付税法	一般国道 都道府県道 市町村道	知事 → 総務大臣	1.5m未満の道路は除く 道路台帳記載の数値 幅員の取扱は路面幅員
地方道路譲与税の算定に用いる資料	地方道路譲与税法	一般国道 都道府県道 市町村道	総務大臣 知事 → 総務大臣	道路台帳及び道路施設現況調査を参考にすること
石油ガス譲与税の算定に用いる資料	石油ガス譲与税法	一般国道 都道府県道	総務大臣	"
自動車重量譲与税の算定に用いる資料	自動車重量譲与税法	市町村道	知事 → 総務大臣	"
自動車所得税の算定に用いる資料	地方税法 第699条 自動車所得税	一般国道 都道府県道 市町村道	知 事	"
軽油引取税の算定に用いる資料	地方税法 第700条 自動車所得税	一般国道 都道府県道	知 事	"
道路施設現況調査	道路施設現況調査提要	一般国道 都道府県道 市町村道	国土交通大臣	幅員区別は路面幅員
市町村公共施設状況調査	都道府県公共施設 状況調査記載要領	都道府県道 市町村道	総務大臣	面積については敷地面積

道路施設現況調査総括表

平成23年4月1日現在

	総延長 m	重用延長 m	未供用延長		渡舟場			実延長 m	立体横断施設						道路面積					
			海上区間 m	その他区間 m	箇所数	延長 m	横断歩道橋			地下横断歩道			道路構成別内訳							
							階段式		スロープ式	押し式	階段式	スロープ式	押し式	道路敷 ㎡	道路部 ㎡	車道 ㎡	中央帯 ㎡	国有地 ㎡	地方公共 団地 ㎡	
																				自地域内
一般国道 (指定区間外)	17,824	104	0	0	0	0	0	17,720	11	0	1	0	0	0	351,562	336,819	227,609	1,464		
県道	主要地方道	66,084	11,777	0	0	0	0	54,307	34	2	0	0	0	0	1,013,579	965,264	686,393	25,122		
	一般県道	21,266	1,988	0	0	0	0	19,278	6	1	0	0	0	0	336,085	323,364	223,608	1,255		
	計	87,350	13,765	0	0	0	0	73,585	40	3	0	0	0	0	1,349,664	1,288,628	910,001	26,377		
国県道計		105,174	13,869	0	0	0	0	91,305	51	3	1	0	0	0	1,701,226	1,625,447	1,137,610	27,841		
市道	主要地方道	23,179	589	0	0	0	0	22,590	11	0	0	0	0	0	307,476	293,144	226,495	5,463		
	一般市道	2,363,993	23,677	0	0	0	0	2,340,316	33	9	0	1	1	1	14,422,349	14,153,953	11,085,316	27,260		
	独立専用 自歩道	9,369	139	0	0	0	0	9,230	0	0	0	0	0	0	61,936	58,199	49,095	61		
	計	2,396,541	24,405	0	0	0	0	2,372,136	44	9	0	1	1	1	14,791,761	14,505,296	11,360,906	32,784		
合計		2,501,715	38,274	0	0	0	0	2,463,441	95	12	1	1	1	1	16,492,987	16,130,743	12,498,516	60,625		

(注) 独立専用自歩道とは、もっぱら歩行者あるいは自転車の通行の用に供するために建設された、独立した路線として認定された自転車歩行者道路をいう。

## 道 路 施 設 現 況 調 査 総 括 表

平成23年4月1日現在

		規格改良・未改良別車道幅員区分別実延長内訳								路線数	路面別実延長内訳				
		規格改良済				未改良					未舗装道	舗装道			
		車道	車道	車道	車道	車道	車道	車道	うち			セメント系	アスファルト系		
		19.5m 以上	13.0m 以上	5.5m 以上	5.5m 未満	5.5m 以上	3.5m 以上	3.5m 未満	自動車交通 不能区間				高級	簡易	
	m	m	m	m	m	m	m	m		m	m	m	m		
一般国道 (指定区間外)	16,183	1,072	6,806	9,842	0	0	0	0	0	3	0	93	17,627	0	
県道	主要地方道	45,615	7,268	6,575	39,905	559	0	0	0	9	0	40	54,267	0	
	一般県道	16,024	3,010	987	14,699	582	0	0	0	7	0	330	18,948	0	
	計	61,639	10,278	7,562	54,604	1,141	0	0	0	16	0	370	73,215	0	
国県道計	77,822	11,350	14,368	64,446	1,141	0	0	0	0	19	0	463	90,842	0	
市道	主要地方道	9,247	722	5,082	16,490	296	0	0	0	2	0	0	22,590	0	
	一般市道	384,361	5,777	37,071	590,602	1,171,953	3,214	17,896	513,803	311,738	16,021	249,332	53,043	1,798,153	239,788
	独立専用 自歩道	0	47	4	2,045	6,926	0	0	208	56	114	0	588	7,204	1,438
	計	393,608	6,546	42,157	609,137	1,179,175	3,214	17,896	514,011	311,794	16,137	249,332	53,631	1,827,947	241,226
合計	471,430	17,896	56,525	673,583	1,180,316	3,214	17,896	514,011	311,794	16,156	249,332	54,094	1,918,789	241,226	

(注) 独立専用自歩道とは、もっぱら歩行者あるいは自転車の通行の用に供するために建設された、独立した路線として認定された自転車歩行者道路をいう。

道路施設現況調査総括表

平成23年4月1日現在

	中央帯延長		鉄道との交差箇所				道路延長 m	種 類 別 実 延 長 内 訳								備 考
	植樹施設 あり m	植樹施設 なし m	立 体 交 差		平 面 交 差			橋 梁			ト ン ネ ル					
			民 鉄	専用鉄道	民 鉄	専用鉄道		箇 所 数			延 長 m	箇 所 数			延 長 m	
								自地域内	市区町村界	都道府県界		自地域内	市区町村界	都道府県界		
一般国道 (指定区間外)	504	467	6	0	2	0	17,021	8	0	0	699	0	0	0	0	
県 道	主要地方道	618	6,243	10	0	3	0	51,821	45	0	0	2,486	0	0	0	0
	一般県道	493	189	6	2	2	0	18,256	12	0	0	1,022	0	0	0	0
	計	1,111	6,432	16	2	5	0	70,077	57	0	0	3,508	0	0	0	0
	国県道 計	1,615	6,899	22	2	7	0	87,098	65	0	0	4,207	0	0	0	0
市 道	主要地方道	509	1,236	8	0	0	0	22,464	3	0	0	126	0	0	0	0
	一般市道	5,583	6,044	163	0	90	6	2,332,768	532	0	0	6,004	6	0	0	1,544
	独立専用 自歩道	0	0	1	0	0	0	9,153	3	0	0	77	0	0	0	0
	計	6,092	7,280	172	0	90	6	2,364,385	535	0	0	6,207	6	0	0	1,544
合 計	7,707	14,179	194	2	97	6	2,451,483	600	0	0	10,414	6	0	0	1,544	

(注) 独立専用自歩道とは、もっぱら歩行者あるいは自転車の通行の用に供するために建設された、独立した路線として認定された自転車歩行者道路をいう。

大都市に係わる道路の面積の内訳

平成23年4月1日現在 (単位:㎡)

区 分		国 道			道 府 県 道		市 道		合 計	
		指定区内	路線数	その他	計	路線数	路線数			
道 路 の 面 積 積	路面幅員 6.5m以上	台帳整備済		323,516			1,227,024		7,357,559	
		その他								
		計	646,764		323,516	970,280		1,227,024		7,357,559
	路面幅員 4.5m以上 6.5m未満	台帳整備済			0			7,809		4,500,206
		その他								
		計	0		0	0		7,809		4,500,206
	路面幅員 2.5m以上 4.5m未満	台帳整備済			0			1,332		1,941,989
		その他								
		計	0		0	0		1,332		1,941,989
	路面幅員 1.5m以上 2.5m未満	台帳整備済			0			0		568,517
		その他								
		計	0		0	0		0		568,517
計 (A)	台帳整備済			323,516			1,236,165		14,368,271	
	その他									
	計	646,764		323,516	970,280		1,236,165		14,368,271	
橋りょうの 面積(B)	台帳整備済			13,303			52,463		47,294	
	その他									
	計	50,067		13,303	63,370		52,463		47,294	
合 計 (A) + (B) = (C)	台帳整備済		3	336,819		16	1,288,628	16,137	14,415,565	
	その他									
	計	696,831	3	336,819	1,033,650	16	1,288,628	16,137	14,415,565	
平成22年度の 算定に用いた 数値(D)	台帳整備済			335,660		16	1,263,006	16,083	14,342,272	
	その他									
	計	696,609		335,660	1,032,269	16	1,263,006	16,083	14,342,272	
対前年度 増減率 (C) / (D)	台帳整備済			0.003		0.000	0.020	0.003	0.005	
	その他									
	計	0.000		0.003	0.001	0.000	0.020	0.003	0.005	

(注) 増減率は小数点以下3位未満を四捨五入すること。

大都市に係わる道路の延長分の内訳

平成23年4月1日現在 (単位:m)

区 分			国 道				道府県道		市 道		合 計
			指定区間	路線数	その他	計	路線数	路線数	路線数		
道 路 の 延 長	路面幅員 4.5m以上	台帳整備済		17,021			70,077		1,490,030		
		その他									
		計	21,691		17,021	38,712	70,077		1,490,030	1,598,819	
	路面幅員 2.5m以上 4.5m未満	台帳整備済			0			0		518,707	
		その他									
		計	0		0	0	0		518,707	518,707	
	路面幅員 1.5m以上 2.5m未満	台帳整備済			0			0		283,729	
		その他									
		計	0		0	0	0		283,729	283,729	
	計 (A)	台帳整備済			17,021			70,077		2,292,466	
		その他									
		計	21,691		17,021	38,712	70,077		2,292,466	2,401,255	
橋 梁 の 延 長	非永久橋 の延長	台帳整備済			0				2		
		その他									
		計	0		0	0	0		2	2	
	その他の 橋りょう の延長	台帳整備済			699			3,508		6,207	
		その他									
		計	2,445		699	3,144	3,508		6,207	12,859	
計 (B)	台帳整備済			699			3,508		6,209		
	その他										
	計	2,445		699	3,144	3,508		6,209	12,861		
合 計 (A) + (B) = (C)	台帳整備済		3	17,720		16	73,585	16,137	2,298,675		
	その他										
	計	24,136	3	17,720	41,856	16	73,585	16,137	2,298,675	2,414,116	
平成22年度の 算定に用いた 数値 (D)	台帳整備済			17,720		16	73,605	16,083	2,293,864		
	その他										
	計	24,136		17,720	41,856	16	73,605	16,083	2,293,864	2,409,325	
対前年度 増減率(C)/(D)	台帳整備済			0.000		0.000		0.003	0.002		
	その他										
	計	0.000		0.000	0.000	0.000	-0.000	0.003	0.002	0.002	

(注) 増減率は小数点以下3位未満を四捨五入すること。

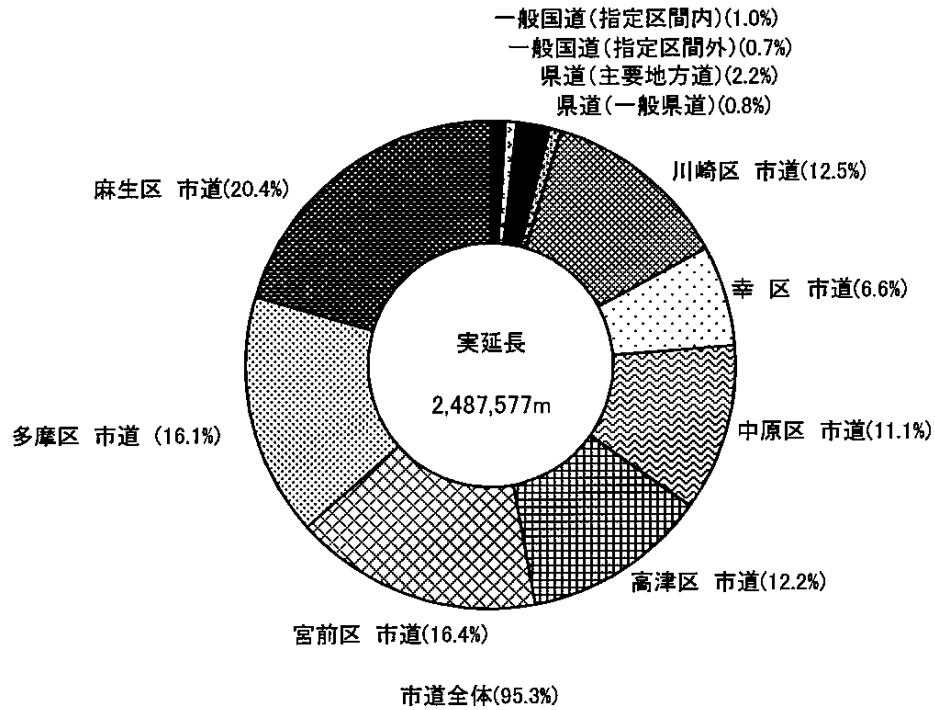
# 川崎市の道路に関する調

平成23年4月1日現在 (単位：m, m<sup>2</sup>)

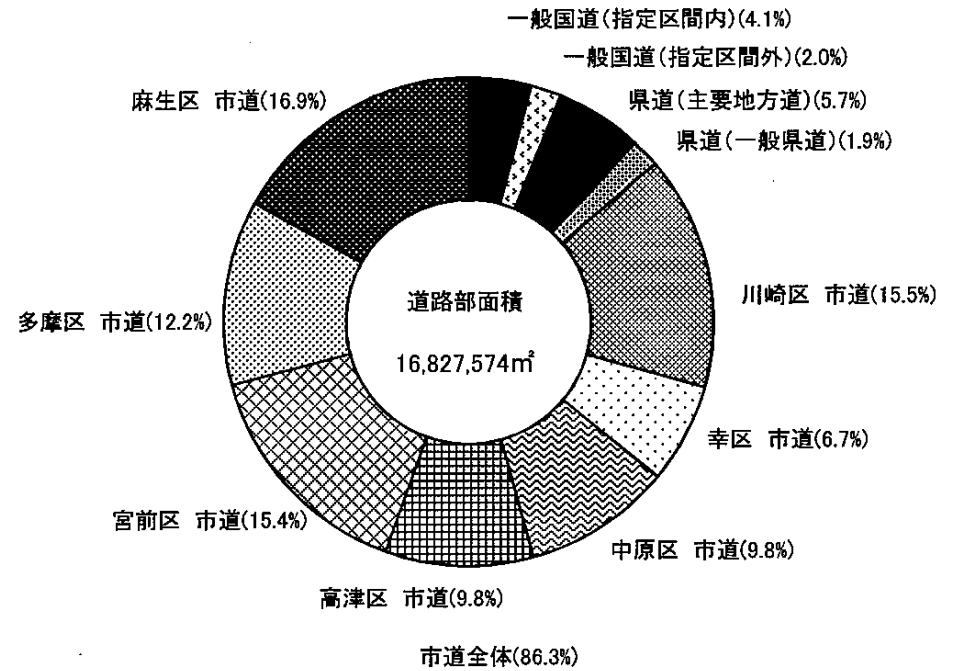
区 分			国 道			県 道	国県道 計	市 道	合 計	
			指定区間	そ の 他	小 計					
延 長 m	道  路	路面幅員 7.5m以上	21,691	17,021	38,712	66,052	104,764	475,696	580,460	
		路面幅員 4.5m 以上	0	0	0	4,025	4,025	1,014,335	1,018,360	
		路面幅員 2.5m 以上	0	0	0	0	0	518,707	518,707	
		路面幅員 1.5m 以上	0	0	0	0	0	283,729	283,729	
		小 計	21,691	17,021	38,712	70,077	108,789	2,292,467	2,401,256	
	橋 梁	木 橋	0	0	0	0	0	0	0	
		そ の 他	2,445	699	3,144	3,508	6,652	6,208	12,860	
		小 計	2,445	699	3,144	3,508	6,652	6,208	12,860	
	計			24,136	17,720	41,856	73,585	115,441	2,298,675	2,414,116
	面 積 m <sup>2</sup>	道  路	路面幅員 8.5m以上	646,764	319,050	965,814	1,171,637	2,137,451	4,695,231	6,832,682
路面幅員 6.5m以上			0	4,466	4,466	55,386	59,852	2,662,330	2,722,182	
路面幅員 4.5m以上			0	0	0	7,810	7,810	4,500,205	4,508,015	
路面幅員 2.5m以上			0	0	0	1,332	1,332	1,941,989	1,943,321	
路面幅員 1.5m以上			0	0	0	0	0	568,517	568,517	
小 計			646,764	323,516	970,280	1,236,165	2,206,445	14,368,272	16,574,717	
橋 梁		50,067	13,303	63,370	52,463	115,833	47,293	163,126		
計			696,831	336,819	1,033,650	1,288,628	2,322,278	14,415,565	16,737,843	

(注) 表示単位未満の端数が生ずる時はこれを四捨五入すること

### 川崎市道路種類別実延長割合 (2011)



### 川崎市道路種類別道路部面積割合 (2011)



### 川崎市道路統計書

発行・編集

2011.11

川崎市建設緑政局道路管理部管理課

〒210-8577 川崎市川崎区宮本町1番地

TEL : 044-200-2816