

令和元年台風第19号による排水樋管周辺地域及び 河川関係の浸水に関する検証について

令和元年12月27日

川崎市上下水道局
川崎市建設緑政局

【検証委員会の概要】

【検証委員会設置及び目的】

令和元年台風第19号による排水樋管周辺地域及び河川関係の浸水原因に関する事、被害を最小化する方策に関する事と及びその他必要な事項について検証することを目的とする。

検証作業にあたっては、下水道や河川を専門とする第三者に、専門的な意見や助言を求め、それを検証結果に反映する。

検証委員会

委員長：副市長

副委員長：上下水道事業管理者
建設緑政局長

委員：上下水道局下水道部長、下水道施設担当部長、南部下水道事務所長、中部下水道事務所長、下水道計画課長、管路保全課長、施設保全課長
建設緑政局道路河川整備部長、川崎区役所DKC所長、幸区役所DKC所長、中原区役所DKC所長、高津区役所DKC所長、多摩区役所DKC所長
河川課長、道路施設課長、企画課長、
総務企画局都市政策部企画調整課長、危機管理室担当課長〔初動対策〕

下水道や河川を専門とする第三者から意見聴取

【下水道部会】

部会長：下水道部長

副部会長：下水道施設担当部長
南部下水道事務所長
中部下水道事務所長

部会員：入江崎水処理センター所長
庶務課担当課長〔危機管理〕
下水道管理課長
下水道計画課長
下水道計画課担当課長〔計画調整〕
下水道計画課担当課長〔技術開発担当〕
下水道管路課長
管路保全課長
施設課長
施設保全課長
中部下水道事務所管理課長

道路施設課長
河川課長
川崎区役所DKC整備課長
幸区役所DKC整備課長
中原区役所DKC整備課長
高津区役所DKC整備課長
多摩区役所DKC整備課長

【河川部会】

部会長：道路河川整備部長

副部会長：川崎区役所DKC所長
高津区役所DKC所長
多摩区役所DKC所長

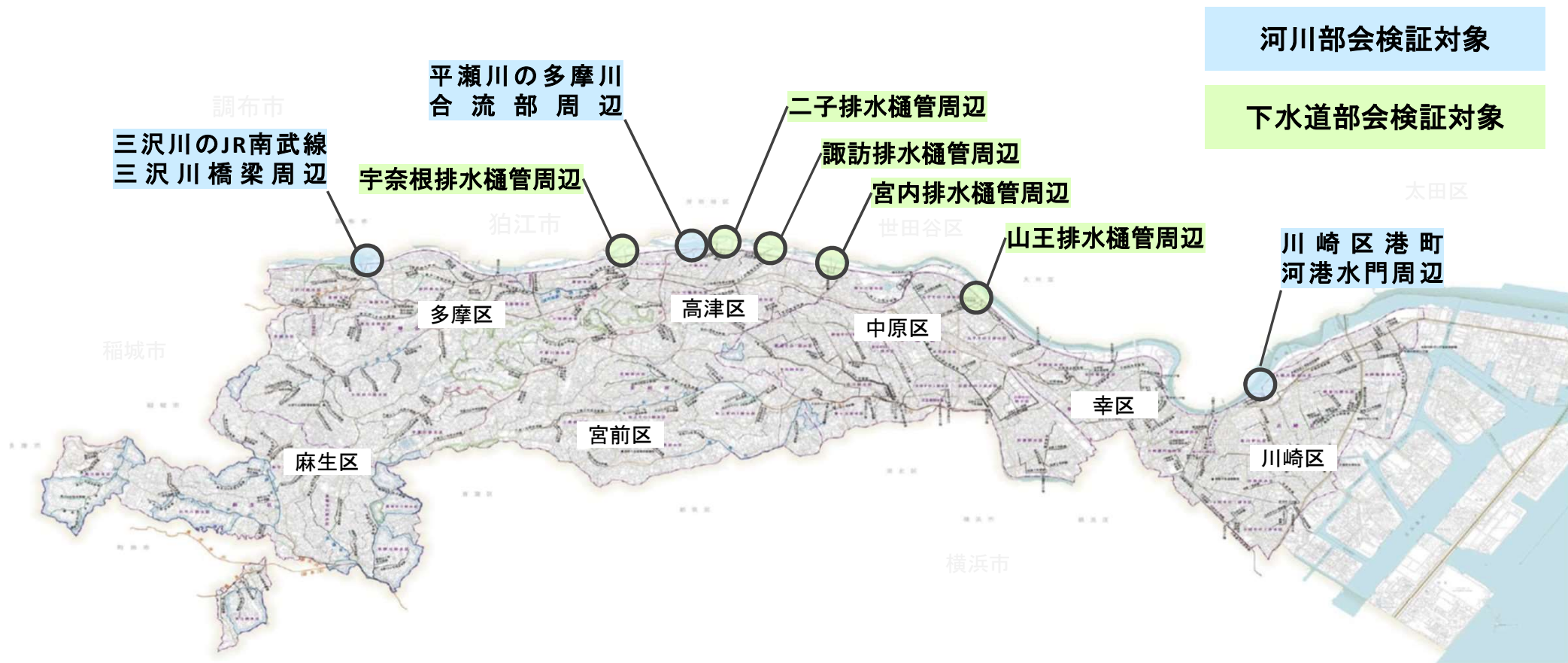
部会員：河川課長
道路施設課長
企画課長
川崎区役所DKC整備課長
高津区役所DKC整備課長
多摩区役所DKC整備課長
下水道計画課長
管路保全課長

※DKC：道路公園センター

下水道部会

河川部会

【検証対象位置図】



下水道部会

【検証対象】(排水樋管周辺地域)

山王排水樋管、宮内排水樋管、諏訪排水樋管、二子排水樋管、宇奈根排水樋管

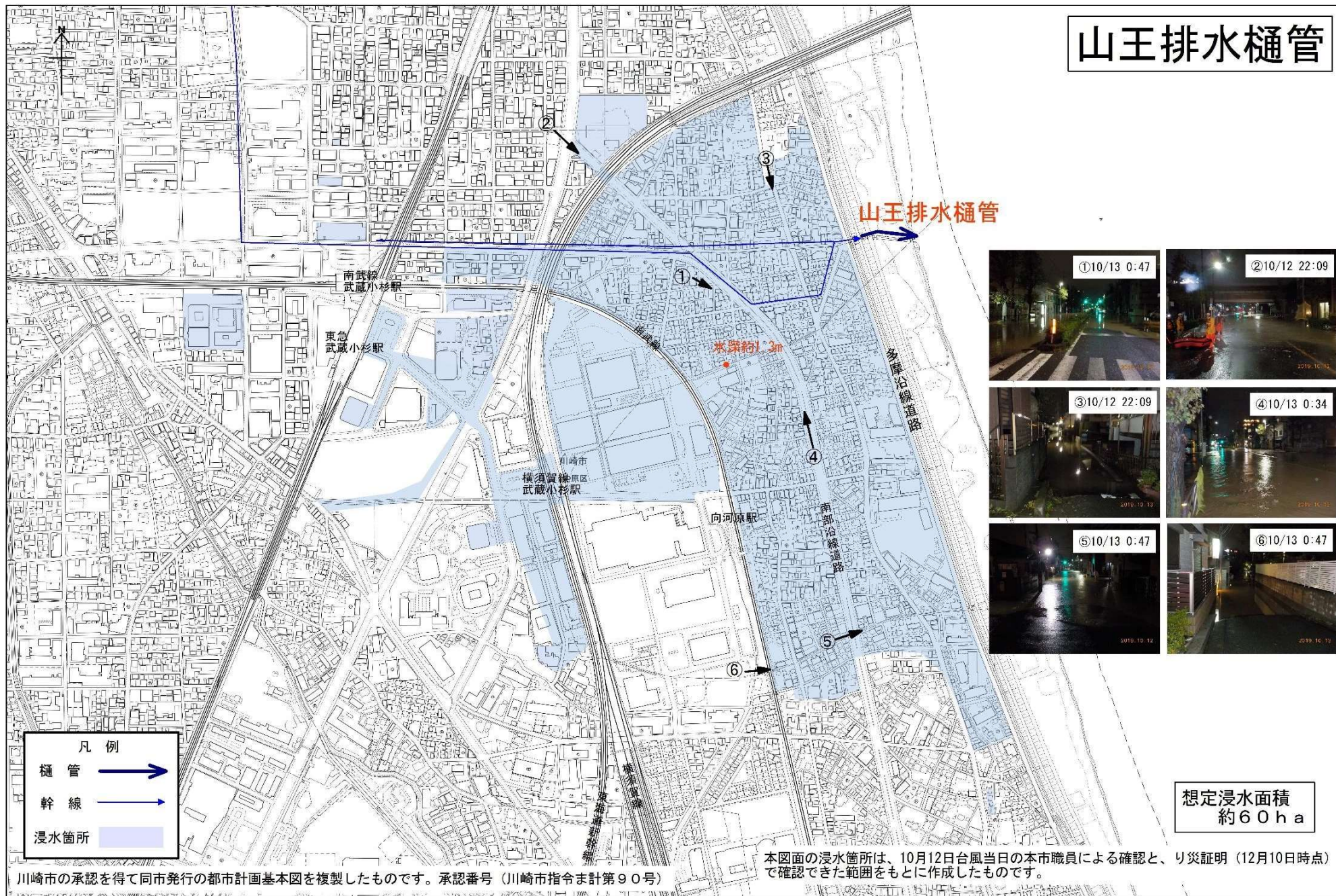
凡例	
樋管	○
排水区	□

狛江市



【浸水範囲】(排水樋管周辺地域):山王排水樋管

山王排水樋管



想定浸水面積
約60ha

本図面の浸水箇所は、10月12日台風当日の本市職員による確認と、り災証明(12月10日時点)で確認できた範囲をもとに作成したものです。

川崎市の承認を得て同市発行の都市計画基本図を複製したものです。承認番号(川崎市指令ま計第90号)

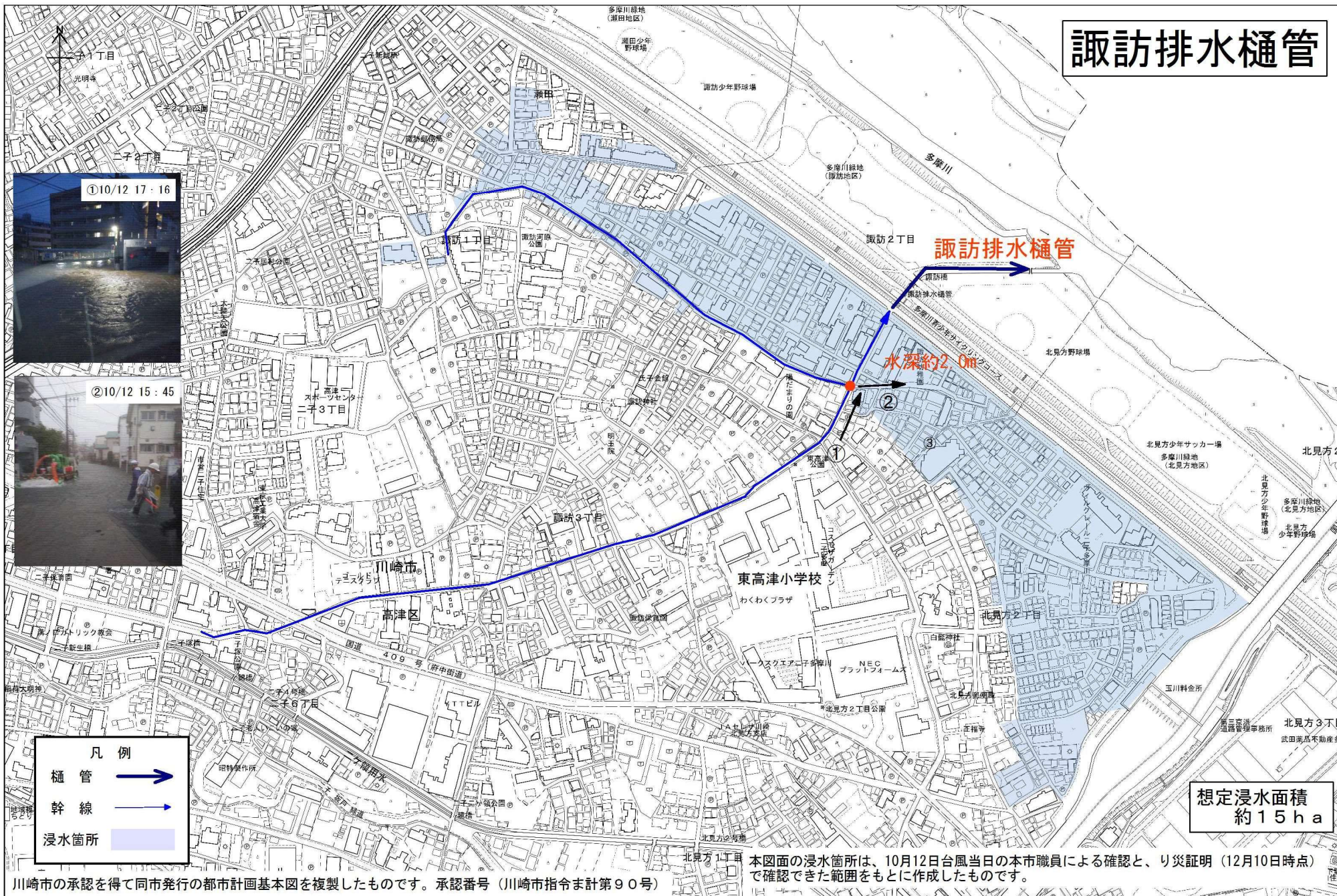
【浸水範囲】(排水樋管周辺地域) : 宮内排水樋管

宮内排水樋管



【浸水範囲】(排水樋管周辺地域): 諏訪排水樋管

諏訪排水樋管



川崎市の承認を得て同市発行の都市計画基本図を複製したものです。承認番号(川崎市指令ま計第90号)

本図面の浸水箇所は、10月12日台風当日の本市職員による確認と、り災証明(12月10日時点)で確認できた範囲をもとに作成したものです。

【浸水範囲】(排水樋管周辺地域):二子排水樋管

二子排水樋管

