

市道路線の認定及び廃止について

道路法第8条及び第10条第1項の規定により、次のとおり市道路線を認定及び廃止する。

平成23年9月5日提出

川崎市長 阿部 孝夫

1 認定

整理 番号	図面 番号	路線名	起 終	点 点	
44	1	中幸町 第21号線	幸区中幸町3丁目 幸区中幸町3丁目	26番 26番	60先 13先
45	2	末長 第173号線	高津区末長 高津区末長	905番 924番	1先 14先
46	3	新作 第135号線	高津区新作3丁目 高津区新作3丁目	1334番 1339番	1先 10先
47	4	千年 第203号線	高津区千年 高津区千年	976番 978番	2先 5先
48	5	野川 第498号線	宮前区野川 宮前区野川	36番 39番	4先 先
49	6	野川 第499号線	宮前区野川 宮前区野川	302番 302番	18先 13先
50	7	野川 第500号線	宮前区野川 宮前区野川	2614番 2614番	23先 25先
51	7	野川 第501号線	宮前区野川 宮前区野川	2614番 2614番	18先 11先
52	8	野川 第502号線	宮前区野川 宮前区野川	3257番 3257番	19先 22先
53	9	菅生 第820号線	宮前区菅生2丁目 宮前区菅生2丁目	2013番 2016番	20先 4先
54	10	菅生 第821号線	宮前区菅生5丁目 宮前区菅生5丁目	1176番 1172番	5先 4先

55	11	水 沢 第5号線	宮前区水沢2丁目	2575番	24先
			宮前区水沢2丁目	2575番	30先
56	12	南 平 台 第1号線	宮前区南平台	759番	9先
			宮前区南平台	757番	5先
57	13	登 戸 第338号線	多摩区登戸	2736番	6先
			多摩区登戸	2746番	2先
58	14	長 尾 第170号線	多摩区長尾7丁目	477番	8先
			多摩区長尾7丁目	448番	14先
59	15	南 生 田 第229号線	多摩区南生田2丁目	7132番	2先
			多摩区南生田2丁目	7131番	18先
60	16	生 田 第250号線	多摩区生田3丁目	730番	6先
			多摩区生田3丁目	731番	1先
61	17	生 田 第251号線	多摩区生田4丁目	2070番	29先
			多摩区生田4丁目	2070番	24先
62	18	細 山 第290号線	麻生区細山4丁目	640番	55先
			麻生区細山4丁目	640番	75先
63	19	菅早野線 (VI)	麻生区下麻生2丁目	1077番	1先
			麻生区下麻生2丁目	635番	7先
64	20	王 禅 寺 第523号線	麻生区王禅寺西5丁目	2269番	2先
			麻生区王禅寺西5丁目	2271番	6先
65	21	片 平 第336号線	麻生区片平	1539番	2先
			麻生区片平	1526番	先

2 廃止

整 理 番 号	図 面 番 号	路 線 名	起 終	点 点	
66	22	久 末 第124号線	高津区久末	715番	1先
			高津区久末	717番	1先
67	23	蟹ヶ谷 第54号線	高津区蟹ヶ谷	12番	1先
			高津区蟹ヶ谷	3番	7先
68	24	野 川 第119号線	宮前区野川	40番	先
			宮前区野川	36番	4先

69	25	南 生 田 第192号線	多摩区南生田2丁目	7132番	2先
			多摩区南生田2丁目	7132番	3先
70	26	片 平 第25号線	麻生区片平	1529番	先
			麻生区片平	1501番	先
71	26	片 平 第34号線	麻生区片平	1539番	2先
			麻生区片平	1522番	先

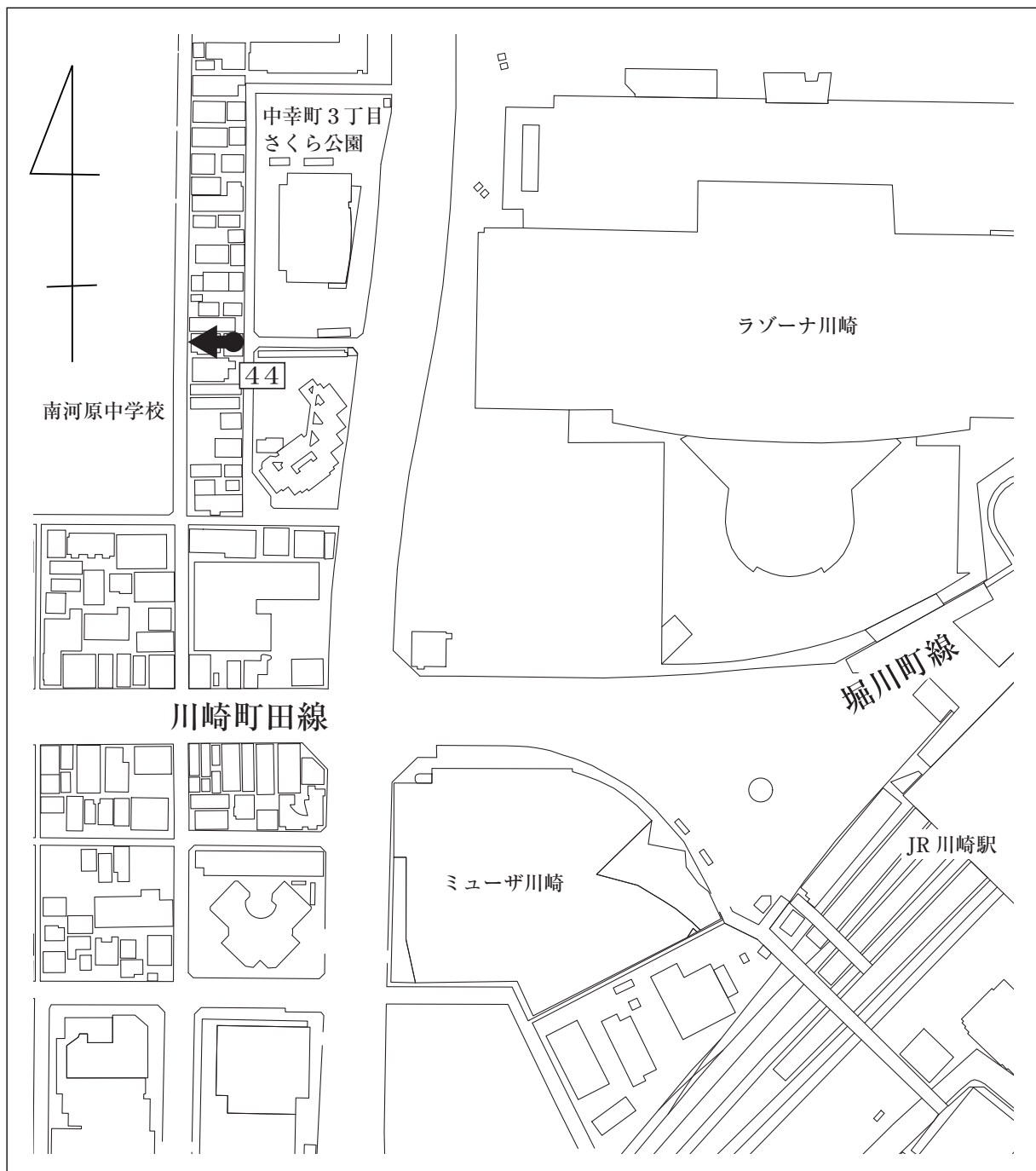
認 定 理 由

図面番号①

本箇所は、川崎駅西口地区住宅市街地総合整備事業により新設される道路で、一般交通に必要なので、これを市道として認定したい。

見取図（幸区中幸町3丁目地内）

整理番号44



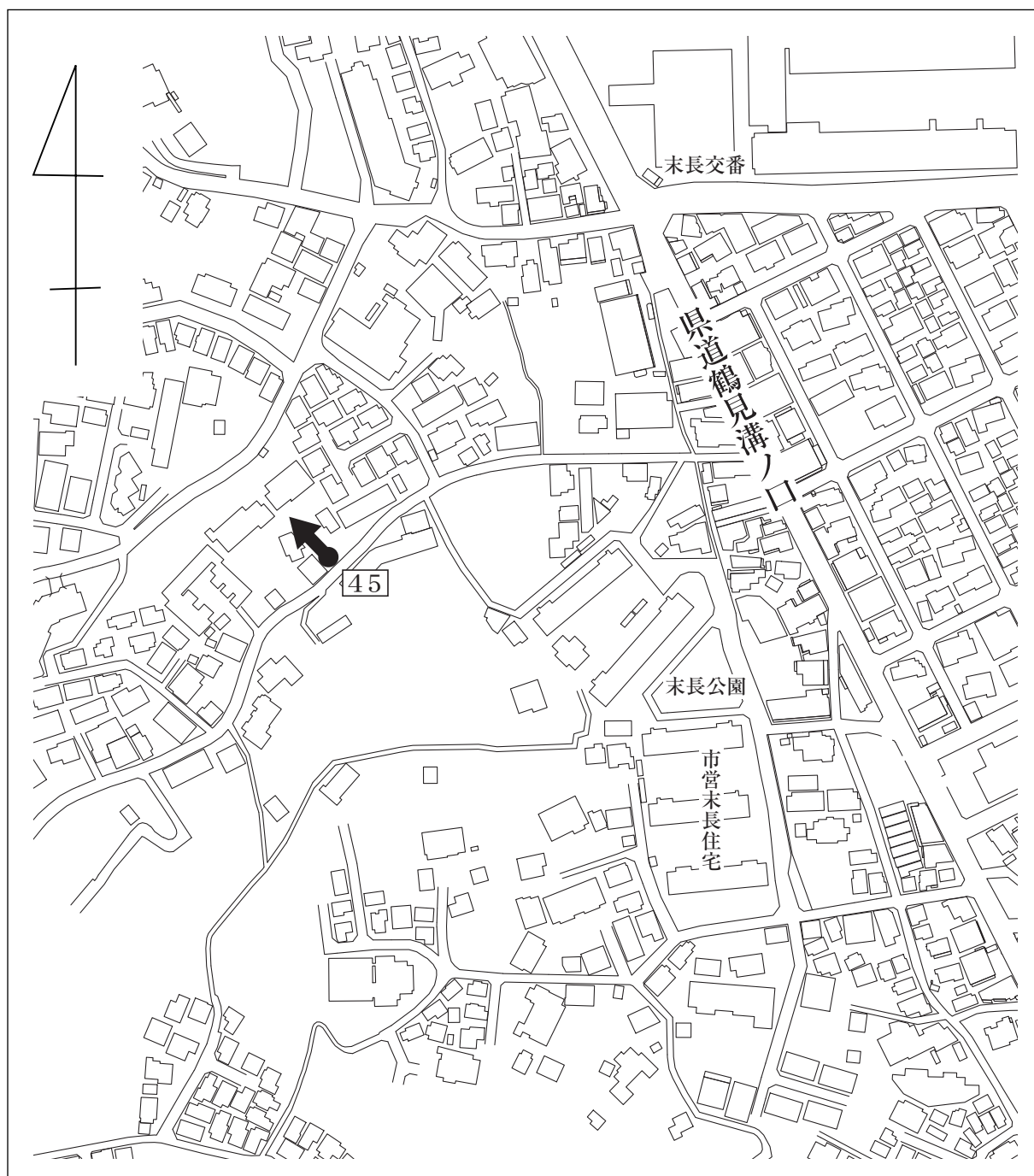
認 定 理 由

図面番号②

本箇所は、宅地造成事業により新設された道路で、一般交通に必要なので、これを市道として認定したい。

見取図（高津区末長地内）

整理番号 4 5



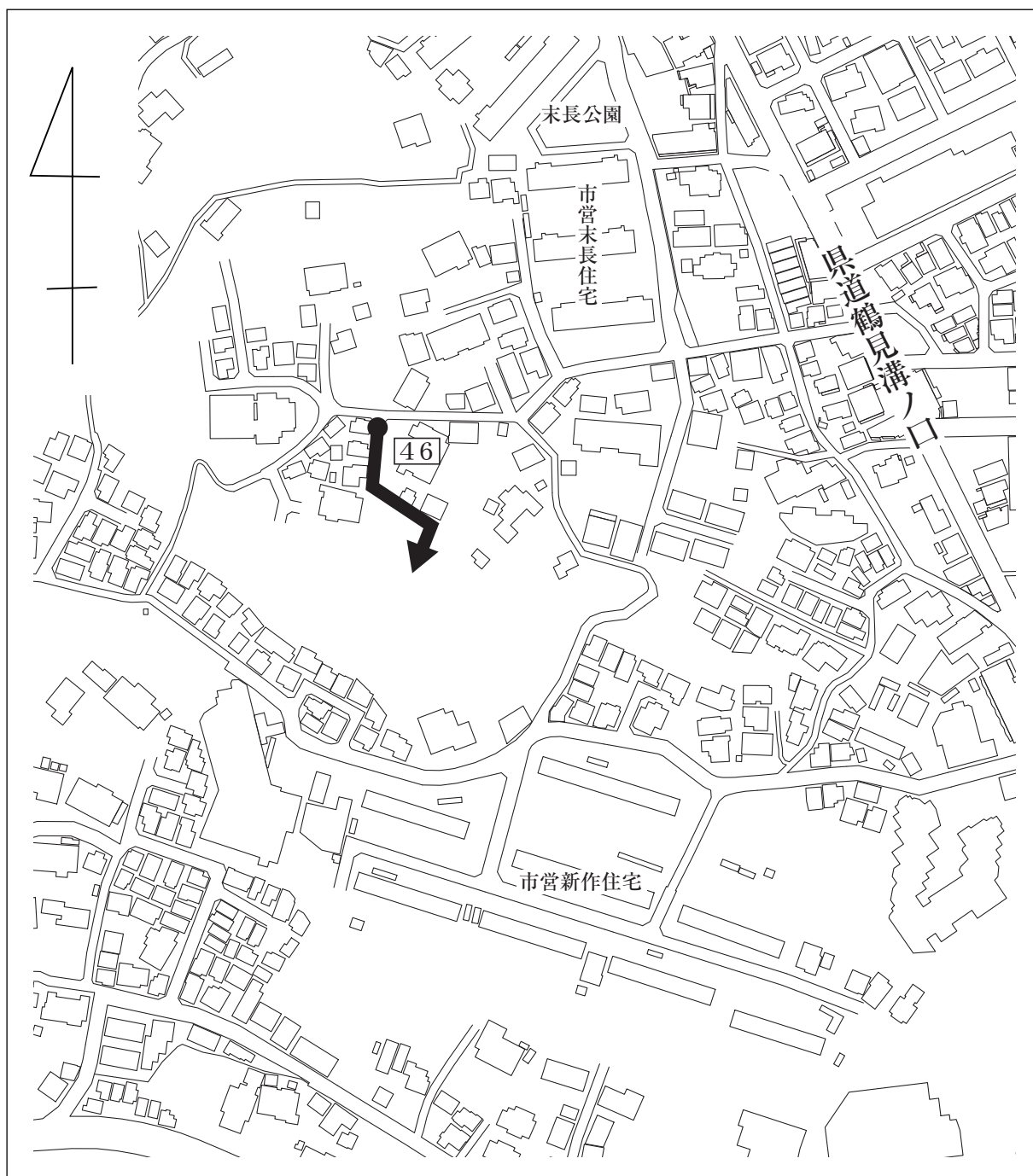
認定理由

図面番号③

本箇所は、宅地造成事業により新設された道路で、一般交通に必要なので、これを市道として認定したい。

見取図（高津区新作3丁目地内）

整理番号46



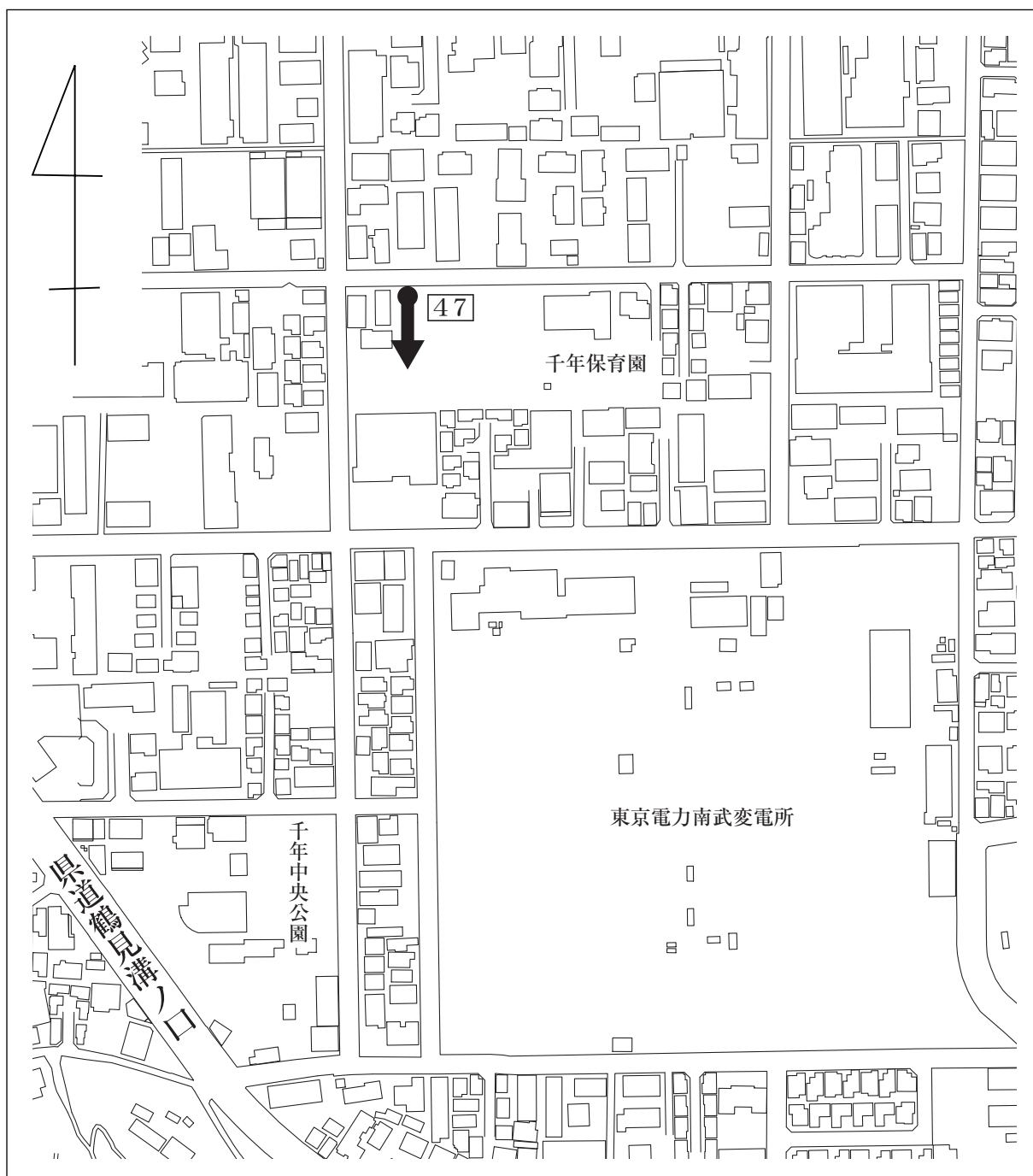
認定理由

図面番号④

本箇所は、宅地造成事業により新設された道路で、一般交通に必要なので、これを市道として認定したい。

見取図（高津区千年地内）

整理番号 47



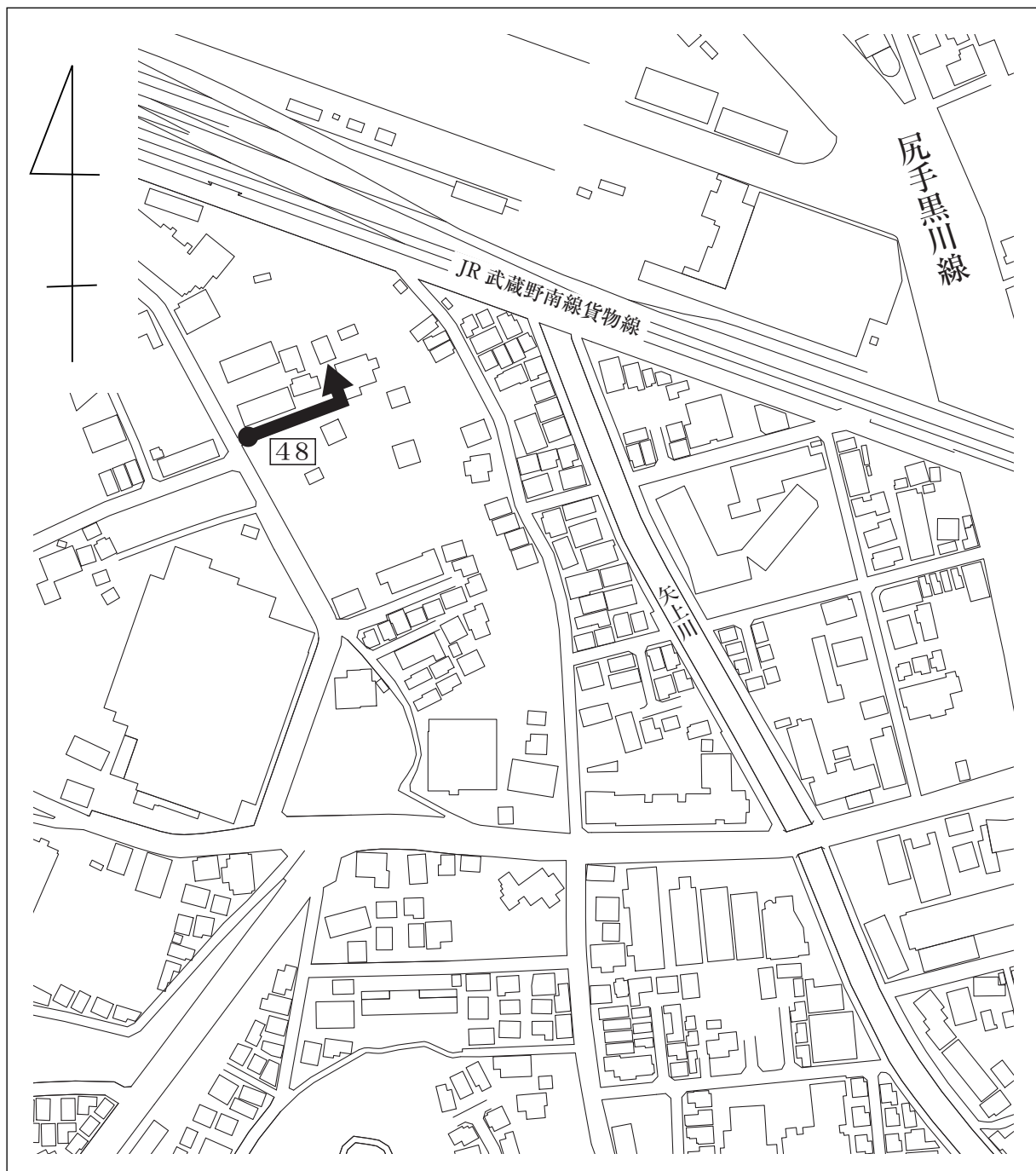
認定理由

図面番号⑤

本箇所は、路線の一部は不要であるため廃止をするが、残置路線は一般交通に必要なので、これを市道として認定したい。

見取図（宮前区野川地内）

整理番号 48



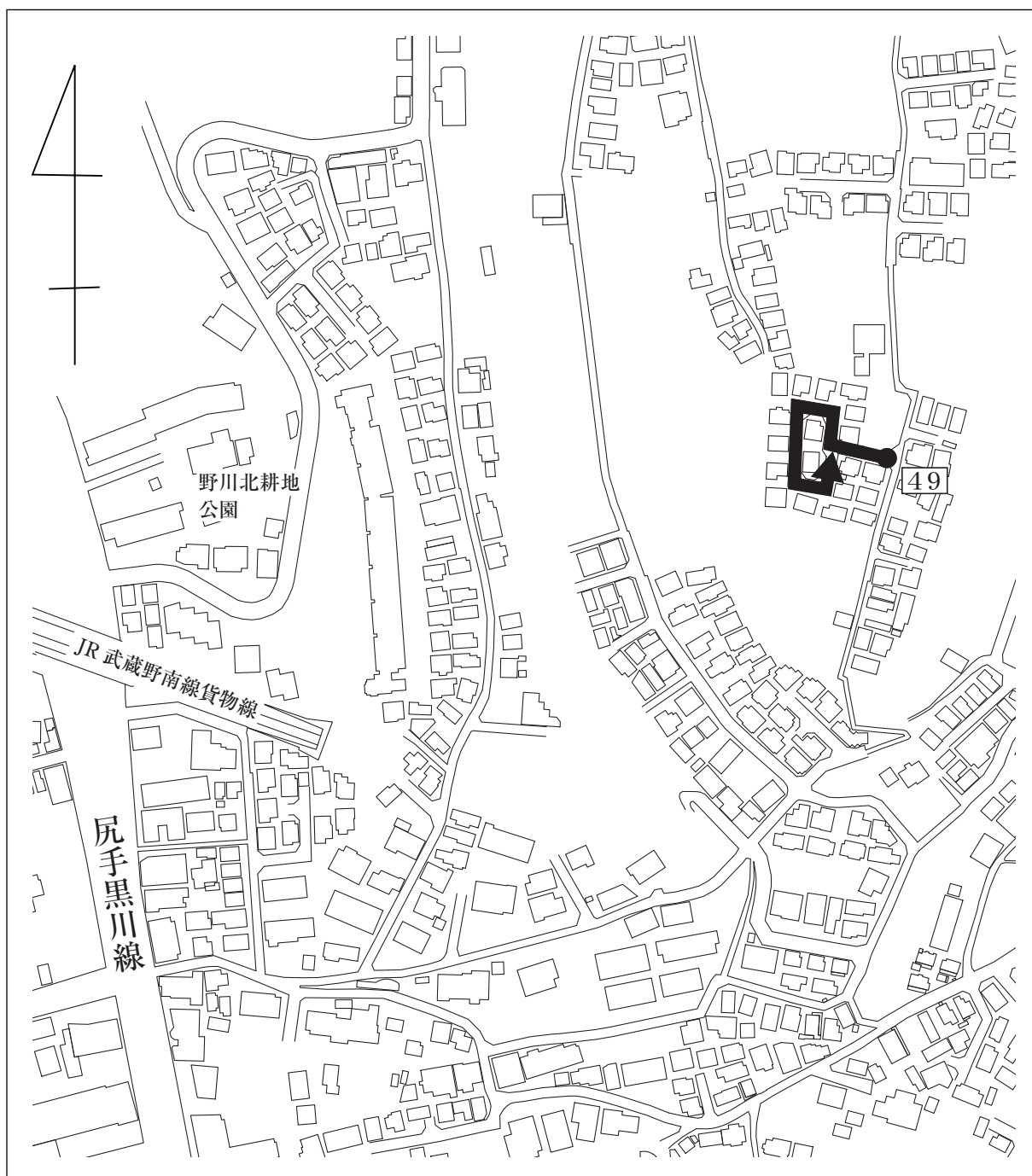
認定理由

図面番号⑥

本箇所は、道路敷地が本市に寄附され、一般交通に必要なので、これを市道として認定したい。

見取図（宮前区野川地内）

整理番号 49



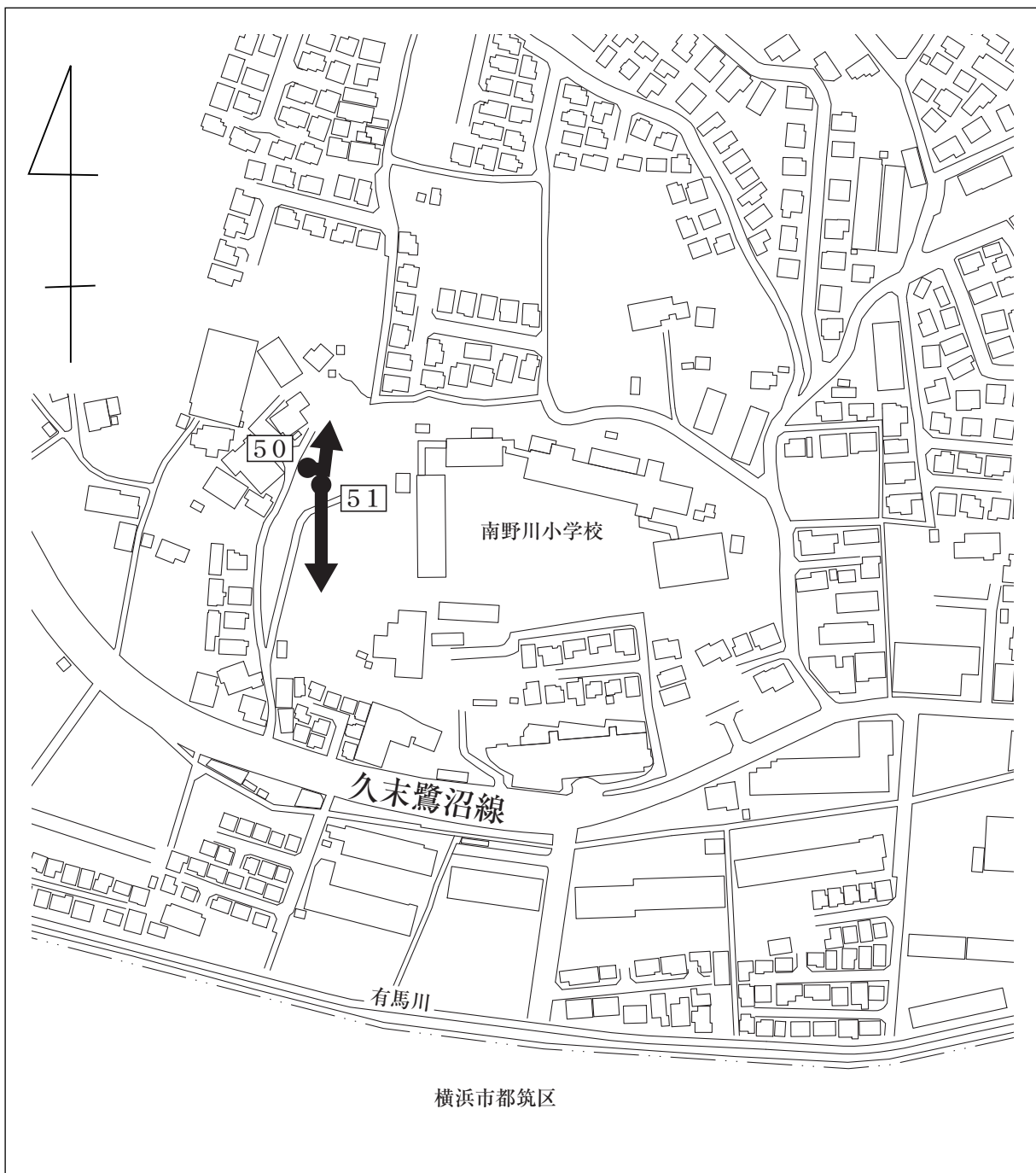
認 定 理 由

図面番号⑦

本箇所は、宅地造成事業により新設された道路で、一般交通に必要なので、これを市道として認定したい。

見取図（宮前区野川地内）

整理番号 50、51



認定理由

図面番号⑧

本箇所は、宅地造成事業により新設された道路で、一般交通に必要なので、これを市道として認定したい。

見取図（宮前区野川地内）

整理番号 5 2



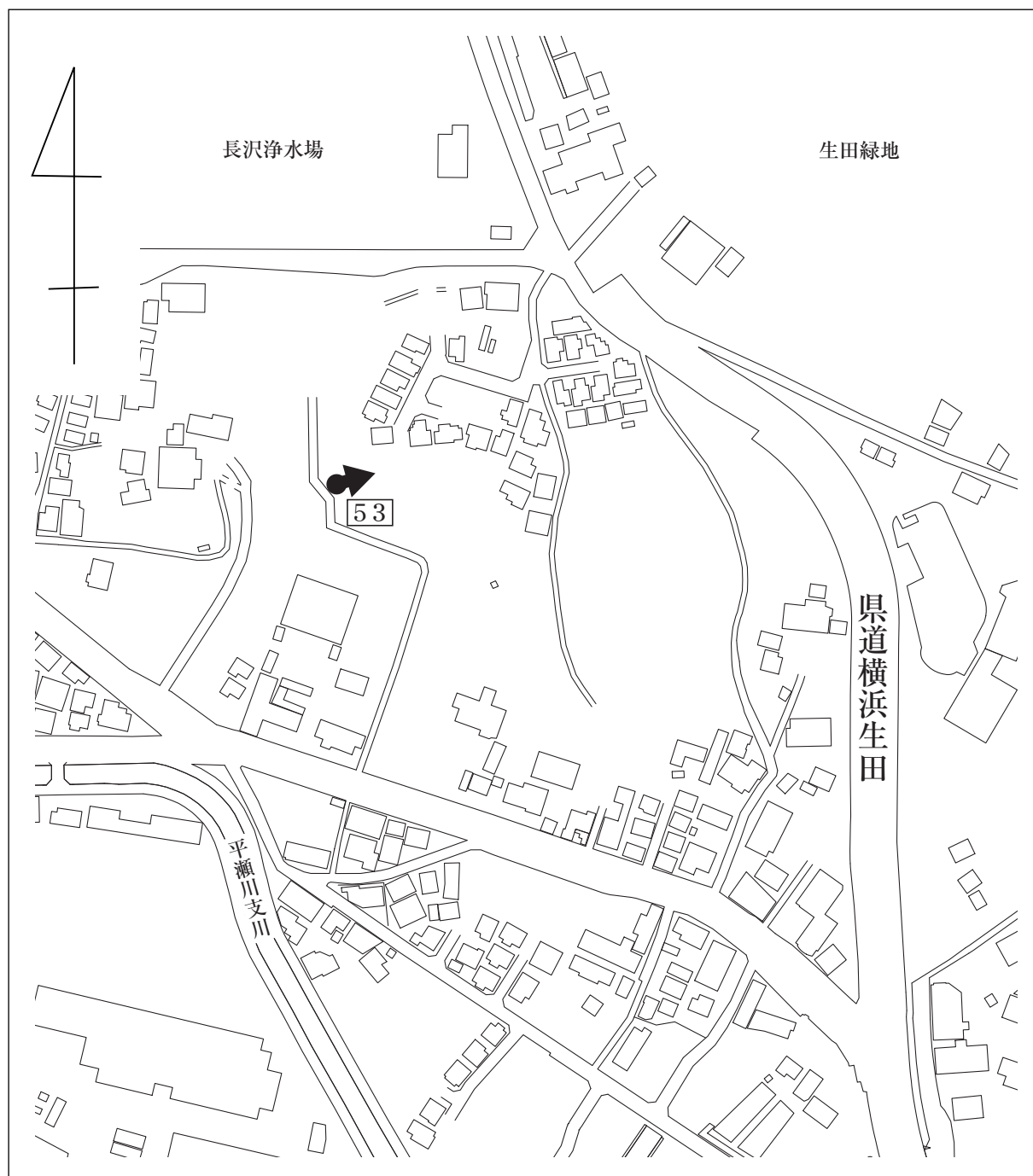
認定理由

図面番号⑨

本箇所は、宅地造成事業により新設された道路で、一般交通に必要なので、これを市道として認定したい。

見取図（宮前区菅生2丁目地内）

整理番号53



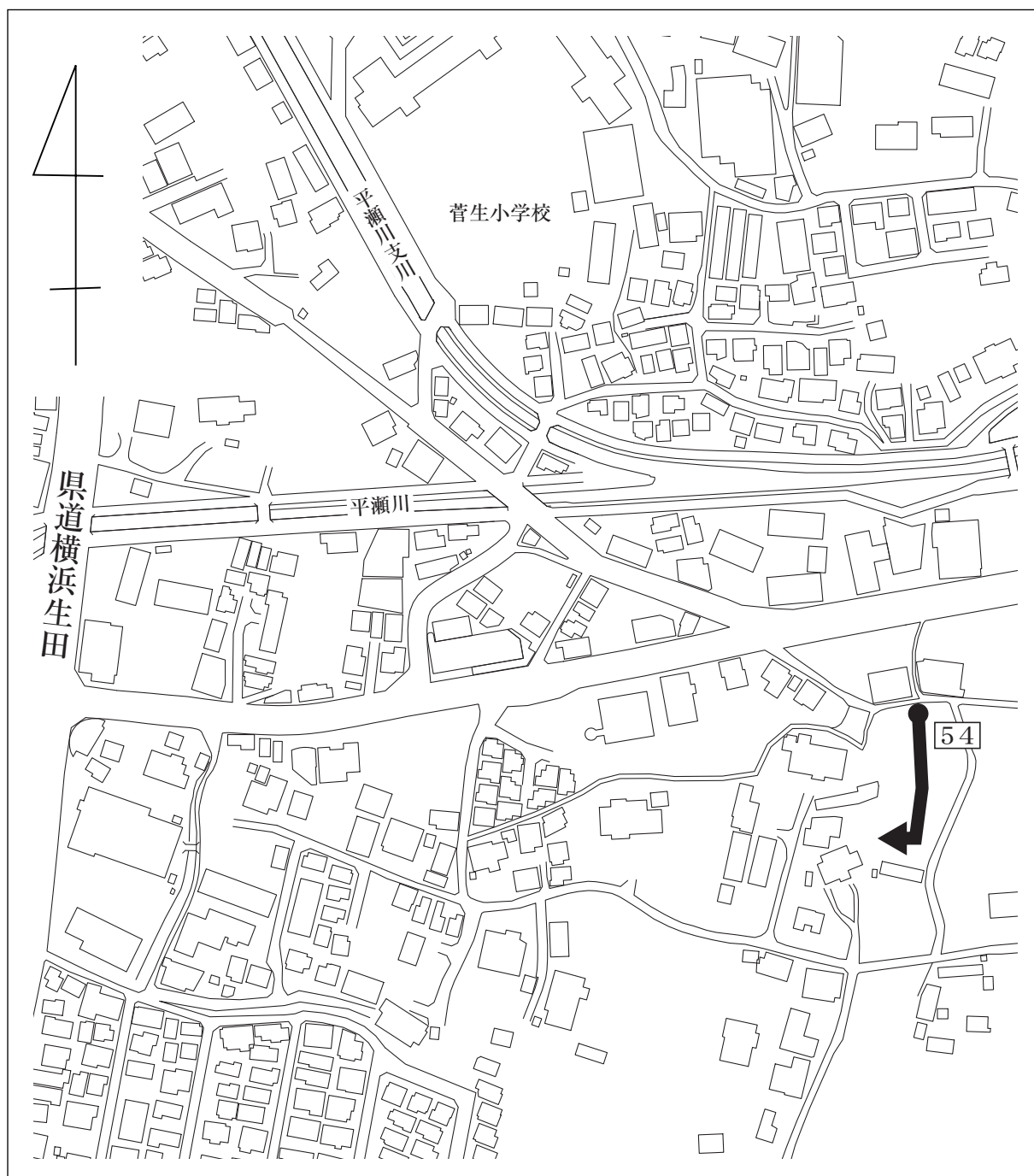
認定理由

図面番号⑩

本箇所は、宅地造成事業により新設された道路で、一般交通に必要なので、これを市道として認定したい。

見取図（宮前区菅生5丁目地内）

整理番号54



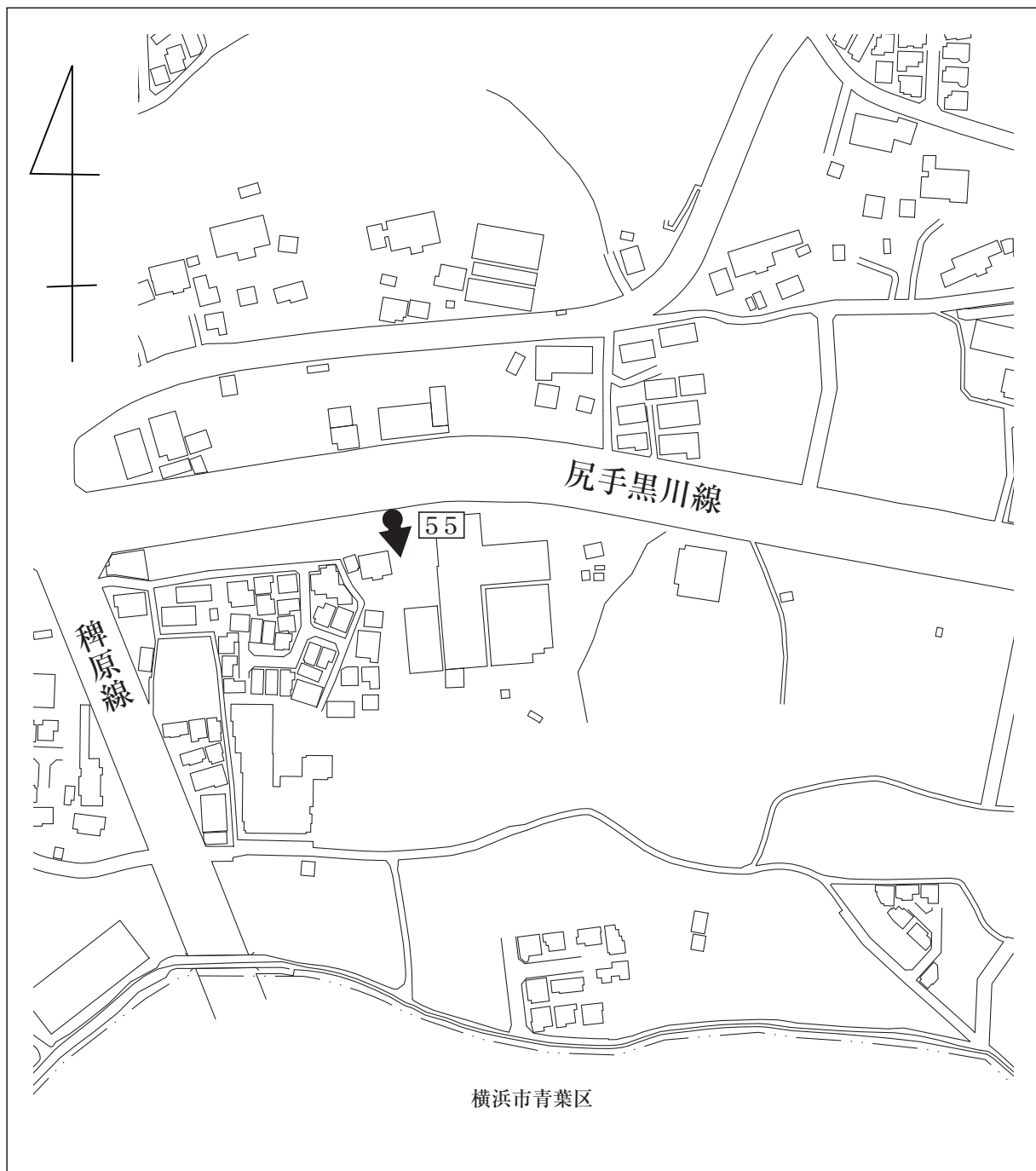
認定理由

図面番号⑪

本箇所は、宅地造成事業により新設された道路で、一般交通に必要なので、これを市道として認定したい。

見取図（宮前区水沢2丁目地内）

整理番号55



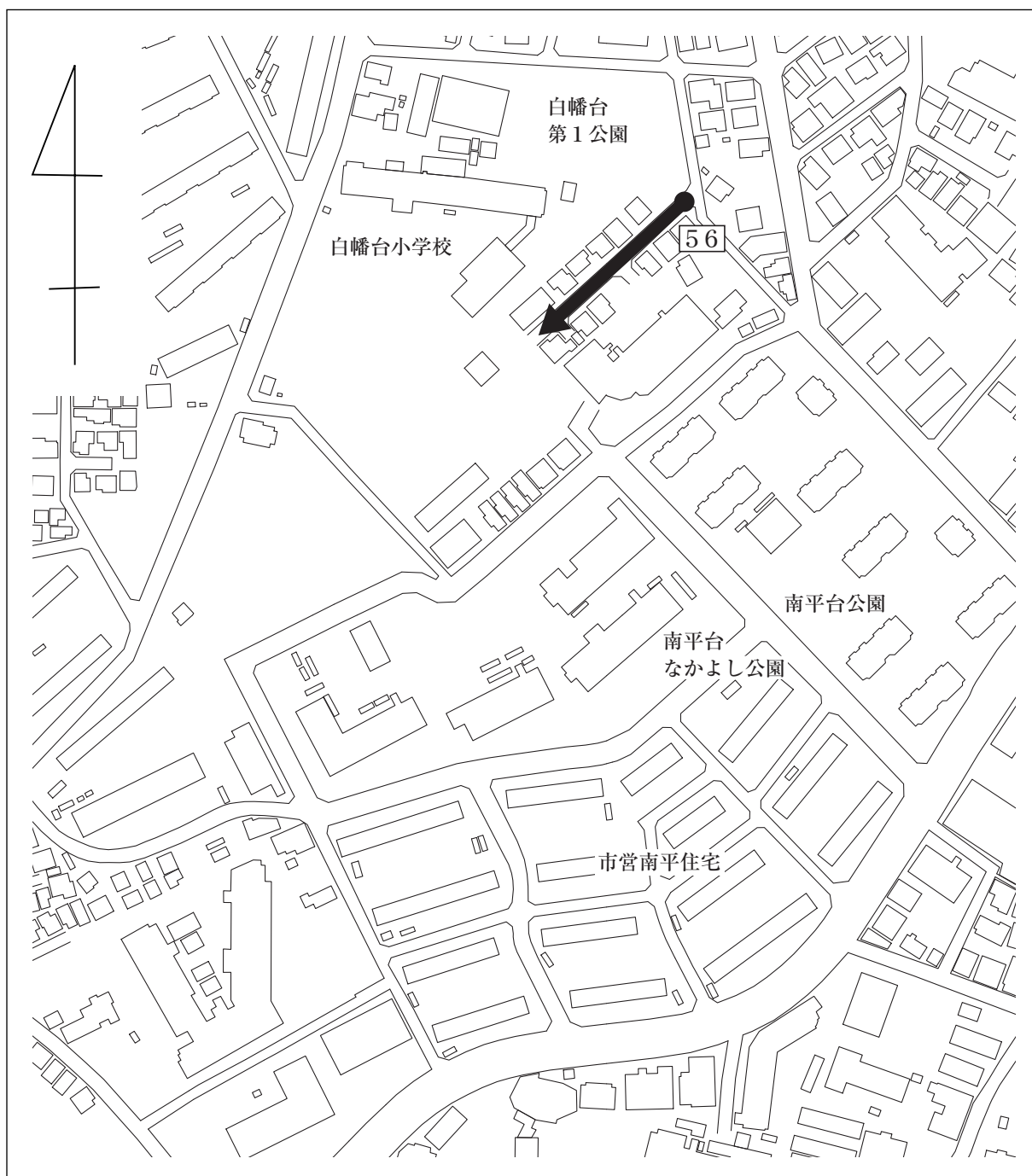
認 定 理 由

図面番号⑫

本箇所は、道路敷地が本市に寄附され、一般交通に必要なので、これを市道として認定したい。

見取図（宮前区南平台地内）

整理番号 5 6



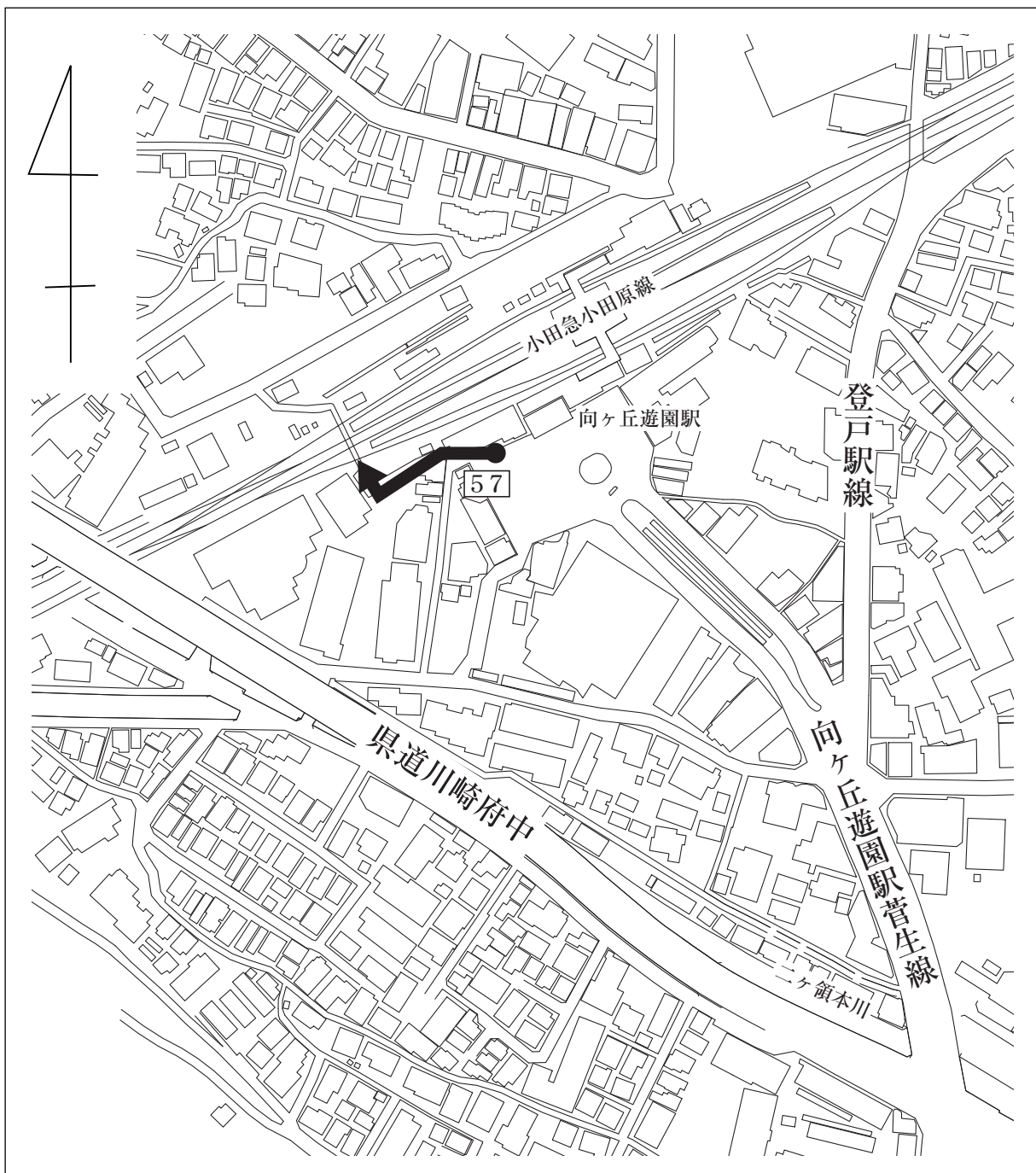
認 定 理 由

図面番号⑬

本箇所は、向ヶ丘遊園駅連絡通路等整備事業に伴い新設される道路で、一般交通に必要なので、これを市道として認定したい。

見取図（多摩区登戸地内）

整理番号 5 7



認定理由

図面番号⑭

本箇所は、宅地造成事業により新設された道路で、一般交通に必要なので、これを市道として認定したい。

見取図（多摩区长尾7丁目地内）

整理番号58



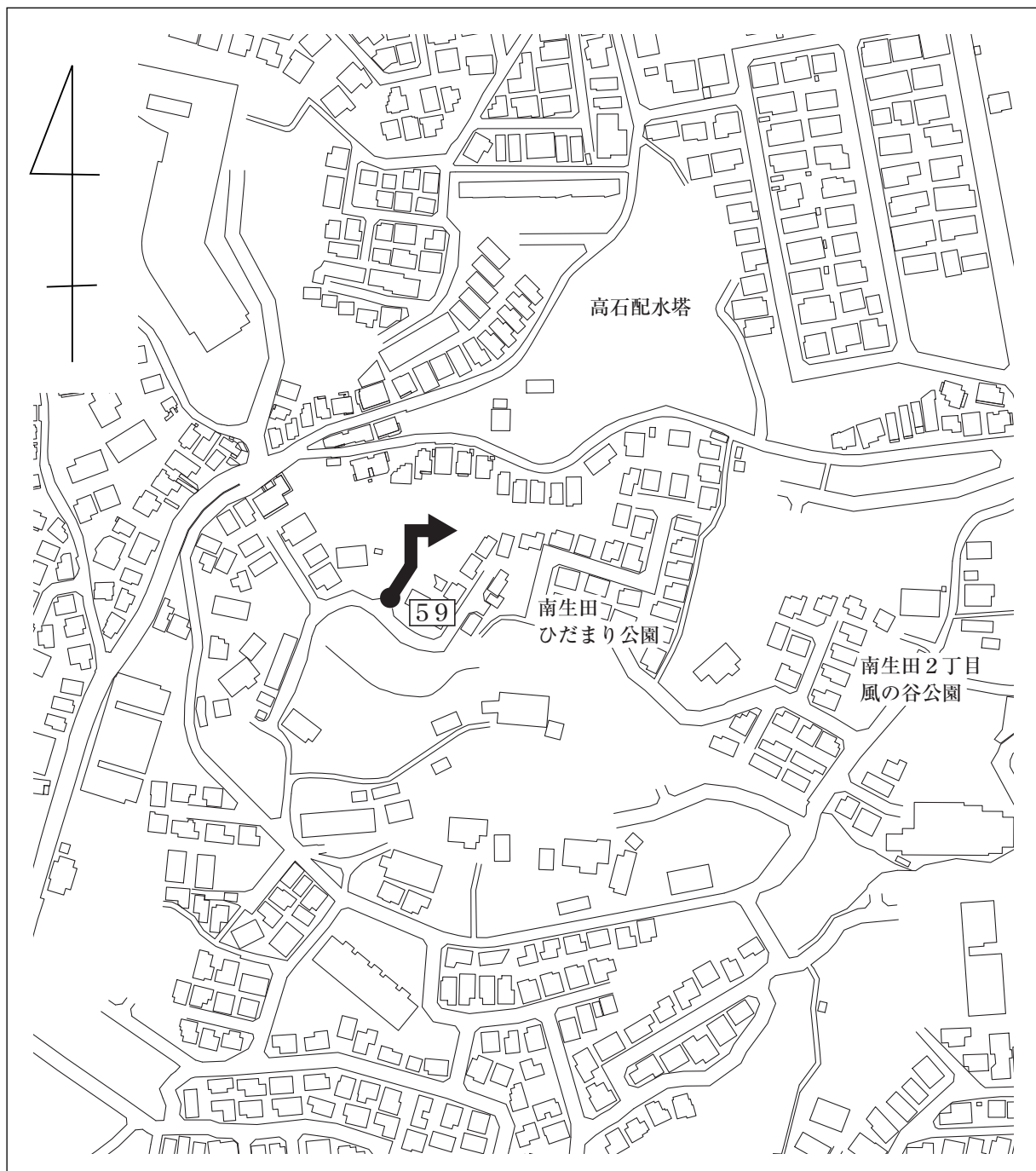
認定理由

図面番号⑮

本箇所は、宅地造成事業により新設された道路と、従前の道路が同一路線になり、一般交通に必要なので、これを市道として認定したい。

見取図（多摩区南生田2丁目地内）

整理番号59



認定理由

図面番号⑩

本箇所は、道路敷地が本市に寄附され、一般交通に必要なので、これを市道として認定したい。

見取図（多摩区生田3丁目地内）

整理番号60



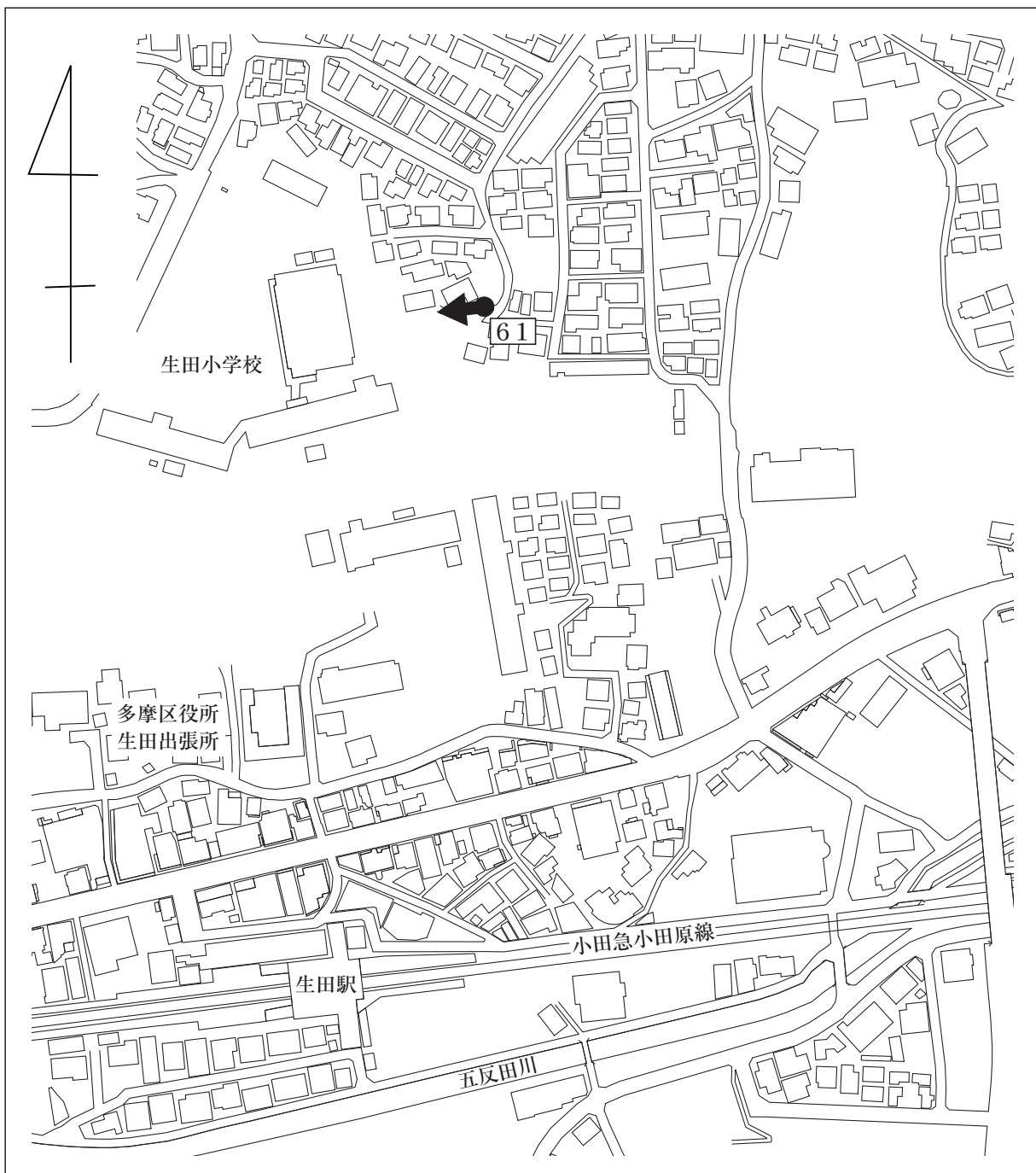
認 定 理 由

図面番号⑰

本箇所は、宅地造成事業により新設された道路で、一般交通に必要なので、これを市道として認定したい。

見取図（多摩区生田4丁目地内）

整理番号61



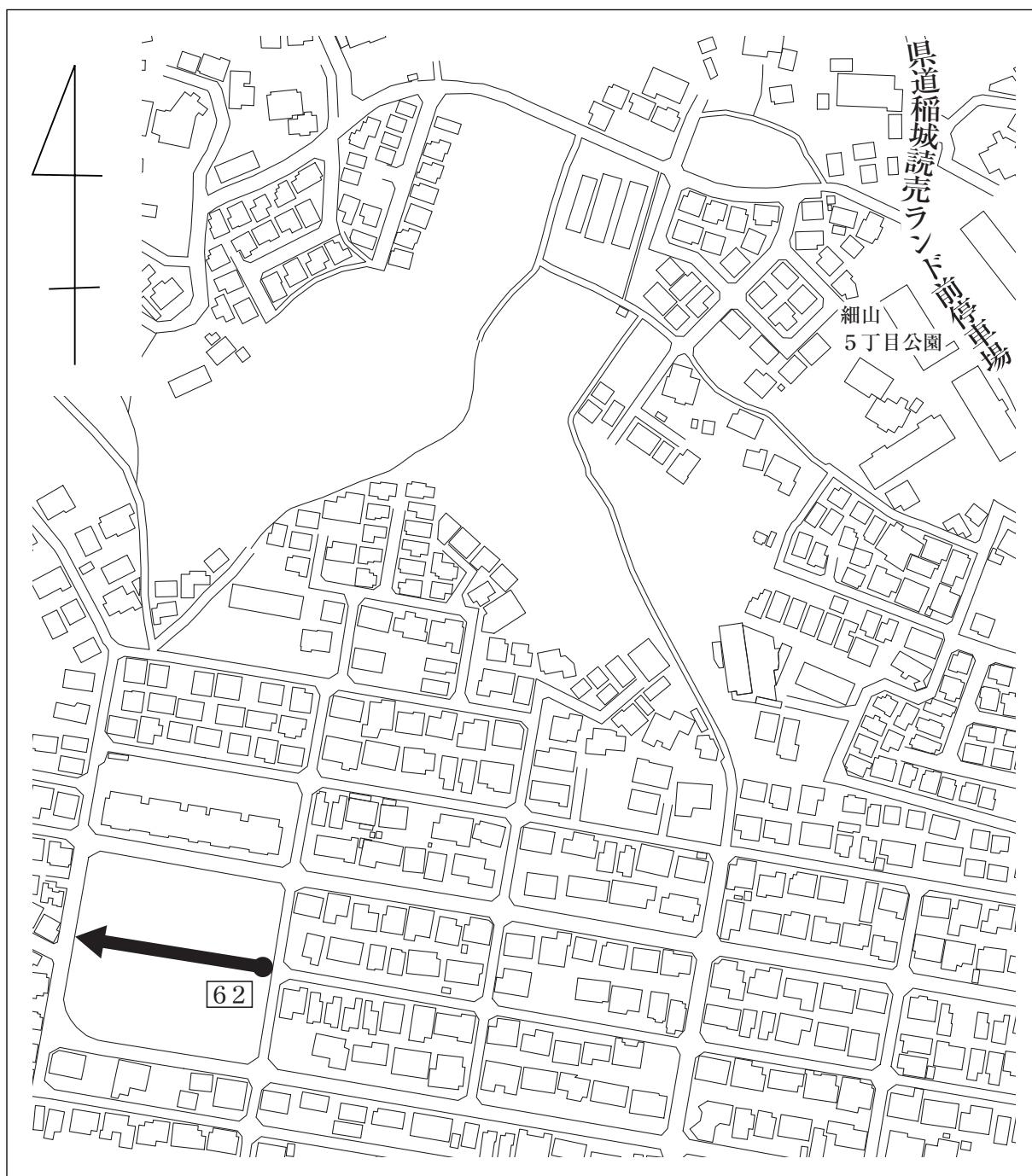
認定理由

図面番号⑱

本箇所は、宅地造成事業により新設された道路で、一般交通に必要なので、これを市道として認定したい。

見取図（麻生区細山4丁目地内）

整理番号62



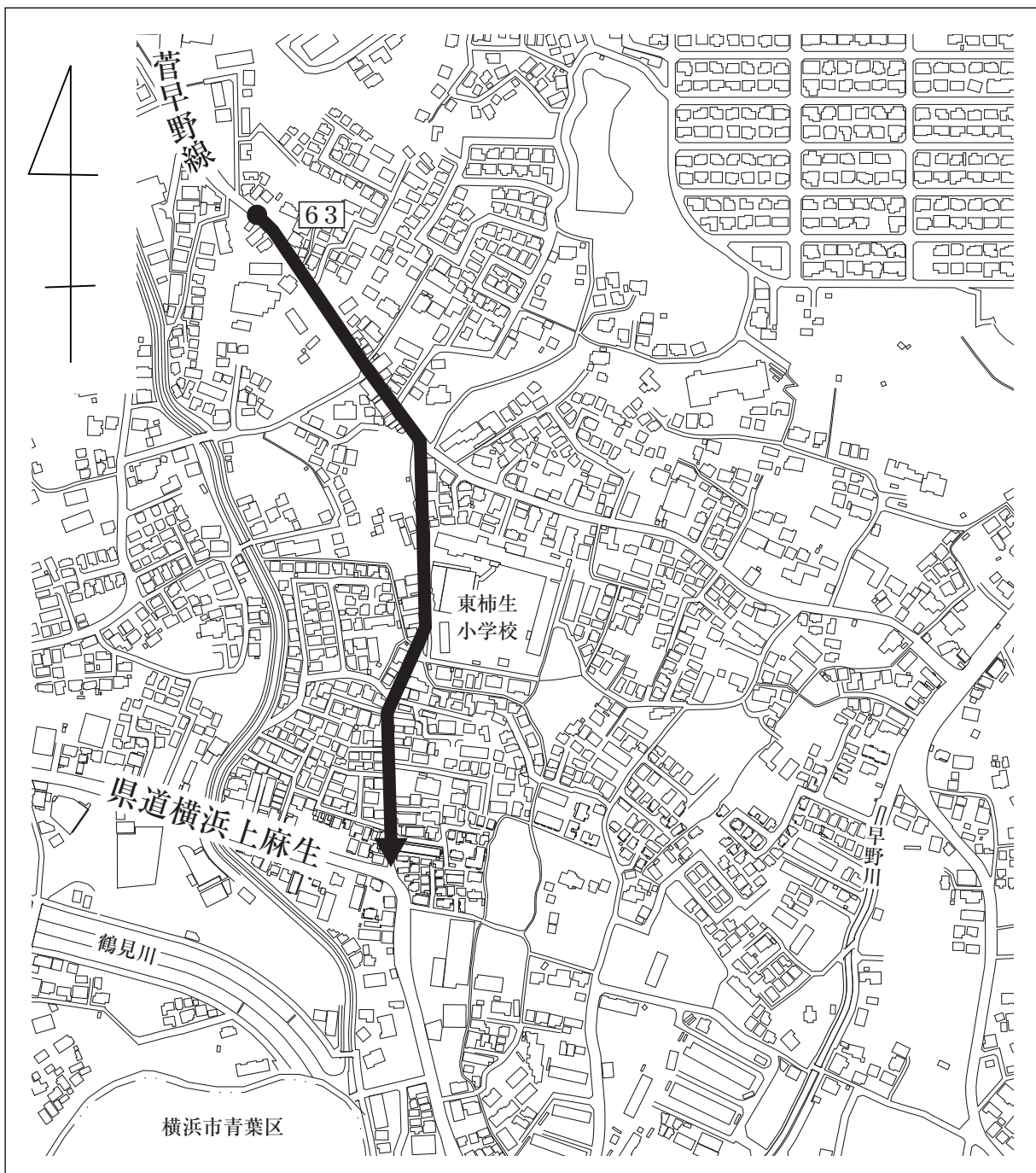
認定理由

図面番号⑬

本箇所は、新設しようとする都市計画道路で、一般交通に必要なので、これを市道として認定したい。

見取図（麻生区下麻生2丁目地内）

整理番号63



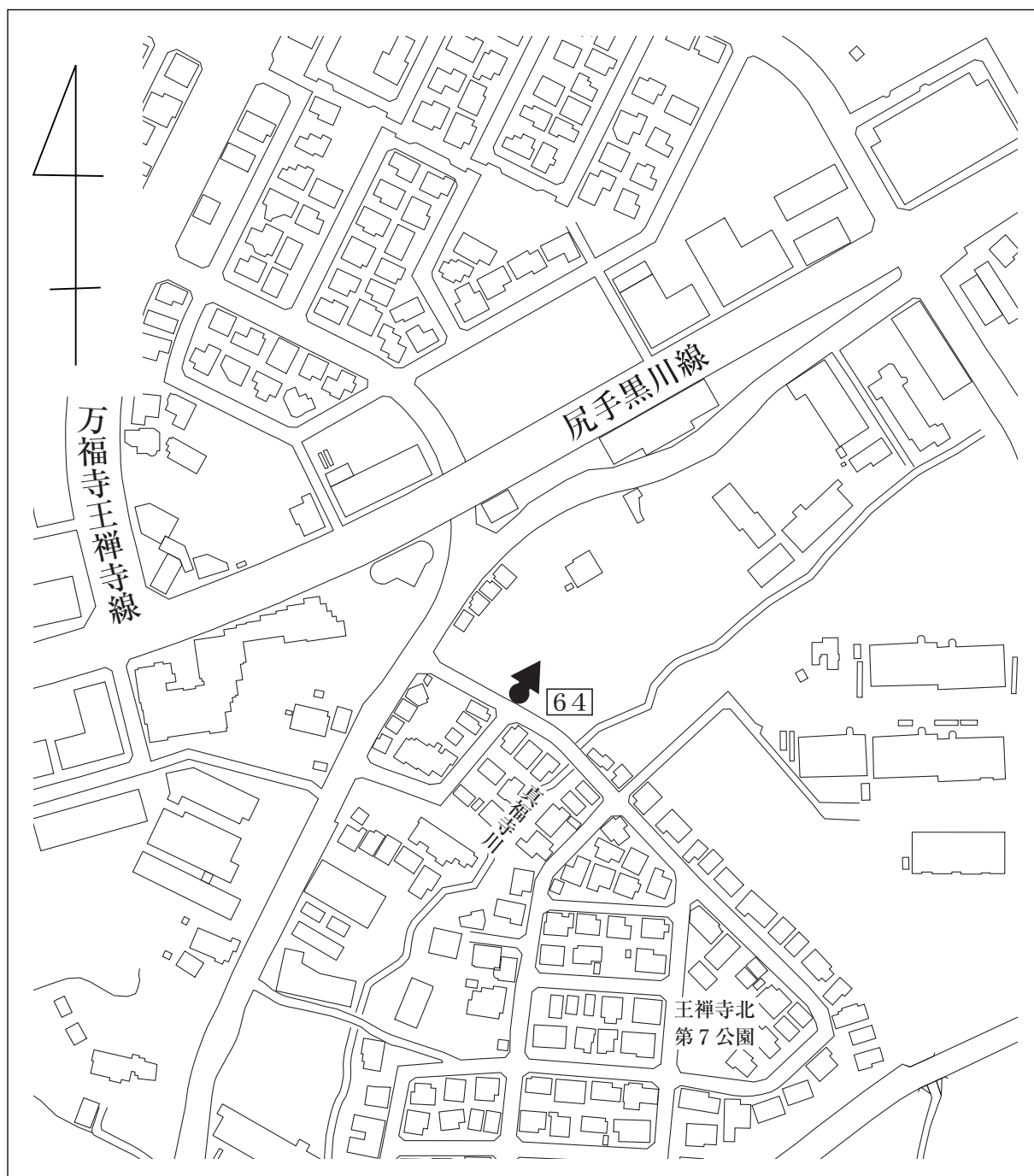
認定理由

図面番号⑳

本箇所は、宅地造成事業により新設された道路で、一般交通に必要なので、これを市道として認定したい。

見取図（麻生区王禅寺西5丁目地内）

整理番号64



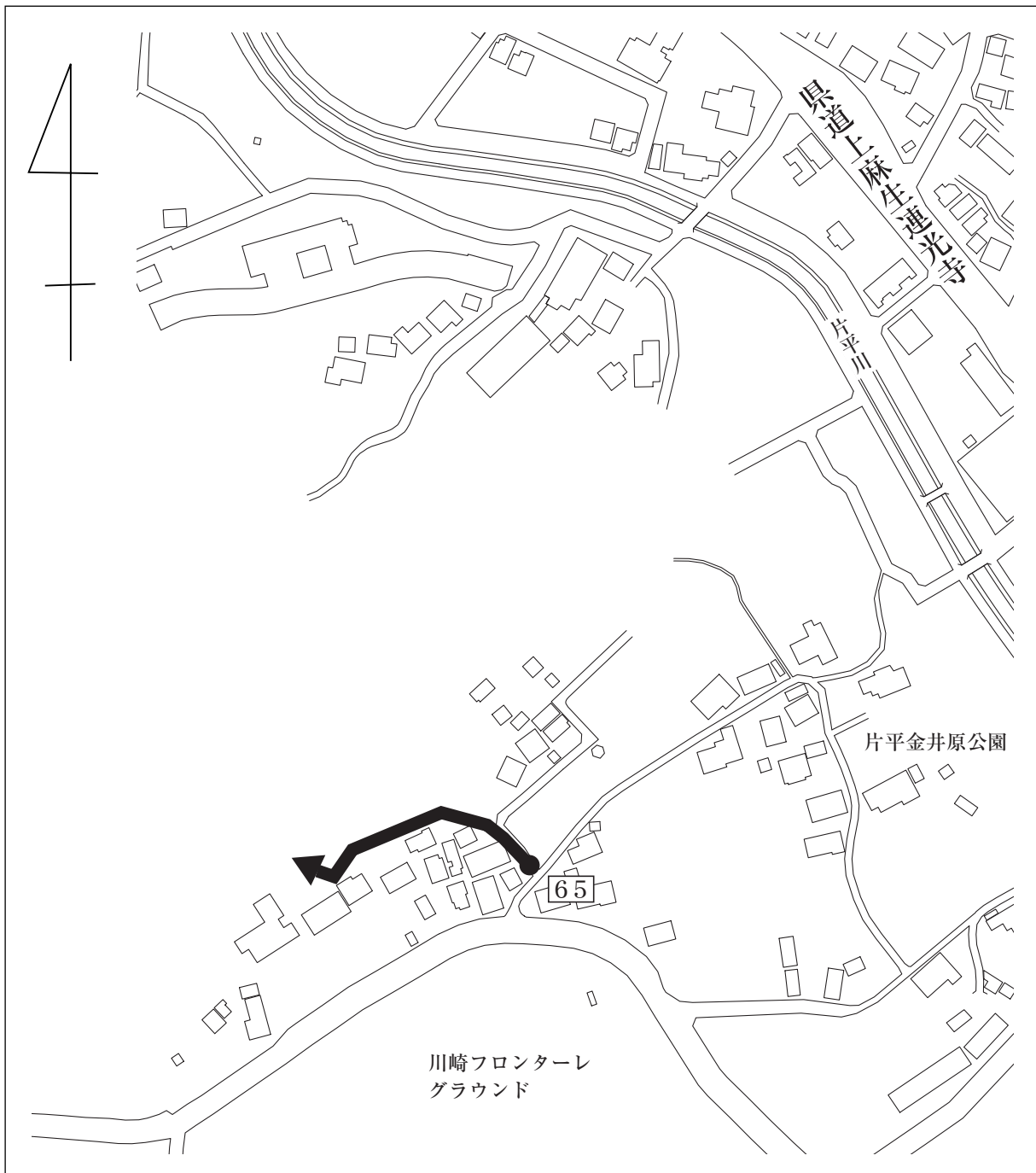
認定理由

図面番号②

本箇所は、路線の一部は不要であるため廃止をするが、残置路線は一般交通に必要なので、これを市道として認定したい。

見取図（麻生区片平地内）

整理番号 65



廃止理由

図面番号②

本箇所は、一般交通に必要がないので、これを廃止したい。

見取図（高津区久末地内）

整理番号 6 6



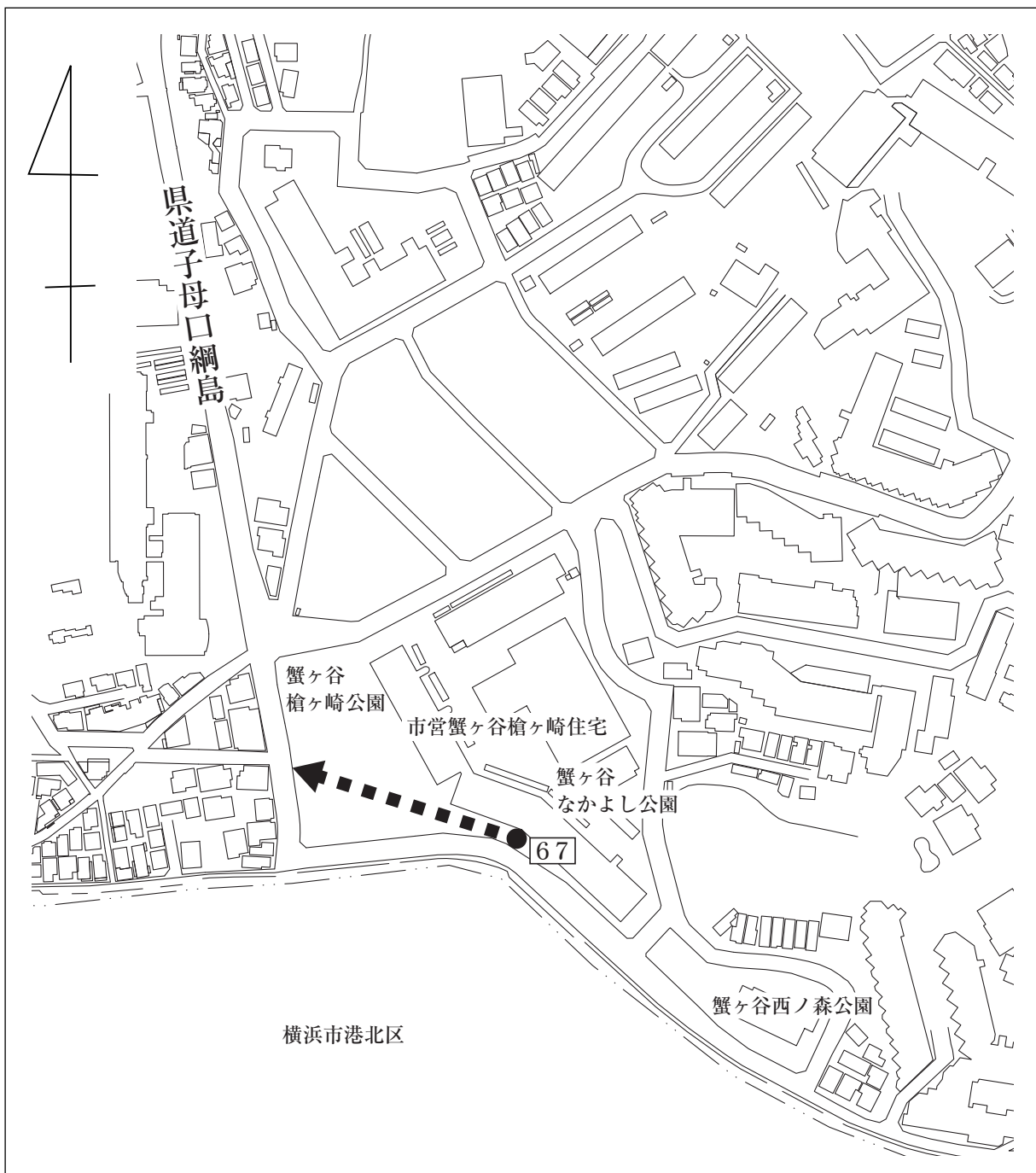
廃止理由

図面番号②③

本箇所は、市営住宅建替事業に取り込まれたため、一般交通に必要がないので、これを廃止したい。

見取図（高津区蟹ヶ谷地内）

整理番号 67



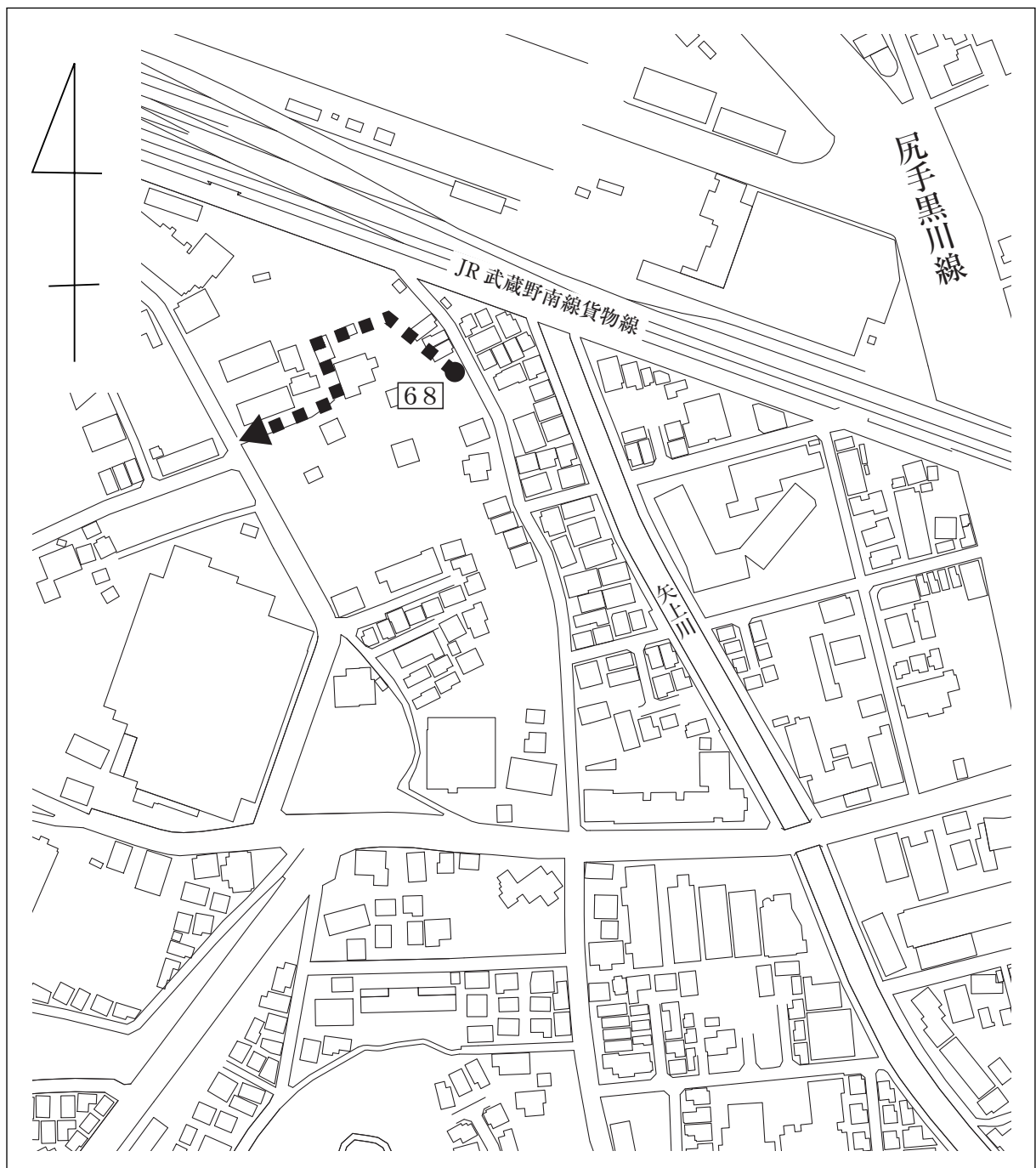
廃止理由

図面番号②④

本箇所は、路線の一部が一般交通に必要ながないので、これを廃止したい。

見取図（宮前区野川地内）

整理番号 6 8



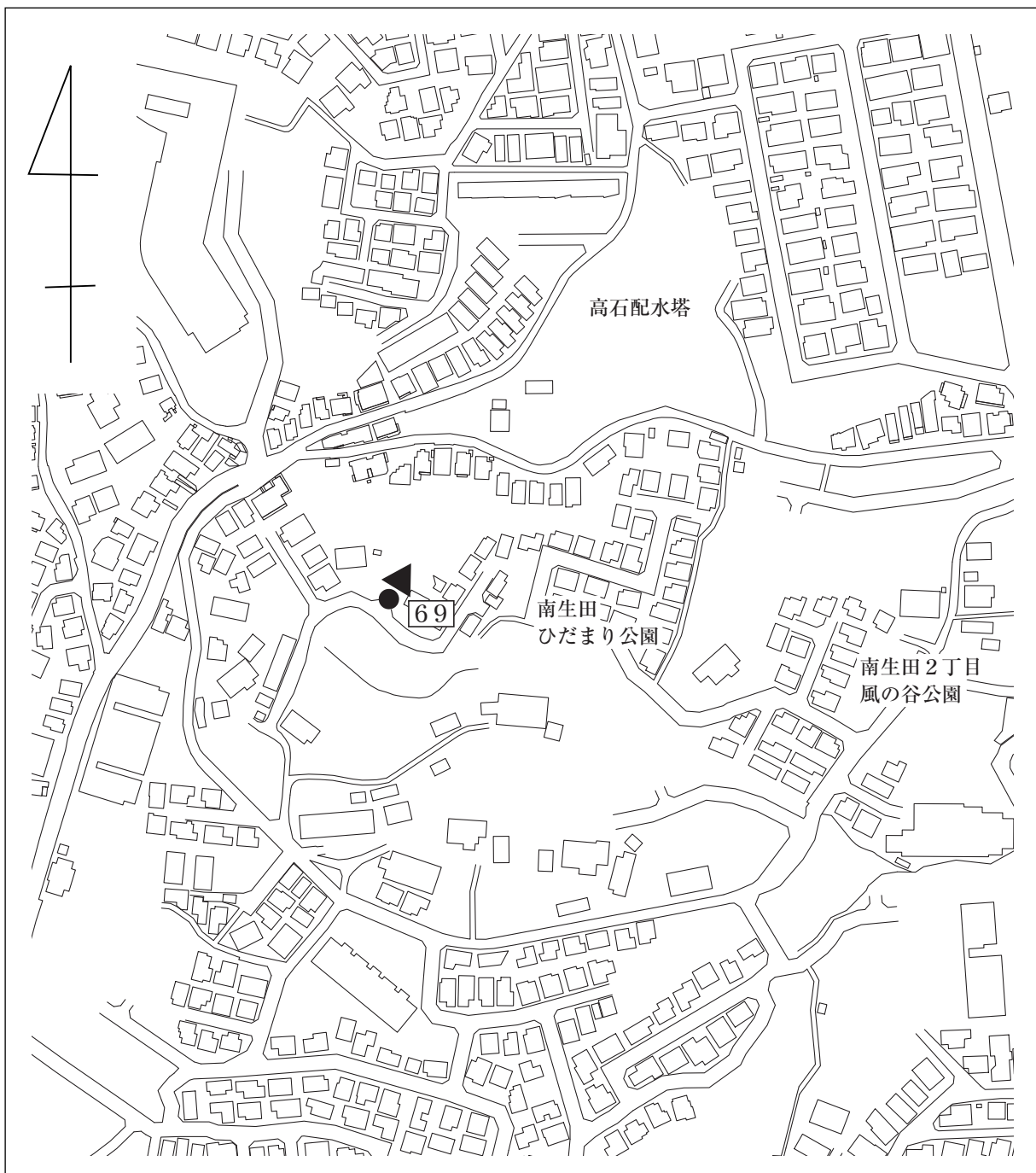
廃止理由

図面番号②⑤

本箇所は、宅地造成事業により、新たに認定する道路と重複するため、これを廃止したい。

見取図（多摩区南生田2丁目地内）

整理番号69



廃止理由

図面番号②⑥

本箇所は、路線及び路線の一部が一般交通に必要ながないので、これを廃止したい。

見取図（麻生区片平地内）

整理番号70、71

