

議案第80号

市道路線の認定及び廃止について

道路法（昭和27年法律第180号）第8条及び第10条第1項の規定により、次のとおり市道路線を認定及び廃止する。

平成19年6月11日提出

川崎市長 阿部孝夫

1 認定

整理番号	図面番号	路線名	起 終	点 点
47	1	南加瀬 第206号線	幸区南加瀬1丁目 幸区南加瀬1丁目	181番 15先 181番 17先
48	2	上小田中 第211号線	中原区上小田中1丁目 中原区上小田中1丁目	443番 27先 443番 30先
49	3	上小田中 第212号線	中原区上小田中7丁目 中原区上小田中7丁目	1588番 3先 1588番 4先
50	4	北見方 第212号線	高津区北見方2丁目 高津区北見方2丁目	351番 9先 349番 20先
51	5	宮前平 第42号線	宮前区宮前平1丁目 宮前区宮前平1丁目	7番 1先 4番 11先
52	6	平 第226号線	宮前区平3丁目 宮前区平3丁目	546番 3先 546番 10先
53	7	土橋 第104号線	宮前区土橋3丁目 宮前区土橋3丁目	23番 52先 23番 45先
54	7	土橋 第105号線	宮前区土橋3丁目 宮前区土橋3丁目	23番 44先 23番 40先
55	8	菅生 第806号線	宮前区菅生5丁目 宮前区菅生5丁目	1291番 8先 1289番 1先

整理 番号	図面 番号	路 線 名	起 終	点 点	
5 6	9	菅 生 第807号線	宮前区水沢2丁目	2 6 5 1 番	5 先
			宮前区水沢2丁目	2 6 4 9 番	4 先
5 7	9	菅 生 第808号線	宮前区水沢2丁目	2 6 5 1 番	6 先
			宮前区水沢2丁目	2 6 4 9 番	4 先
5 8	9	菅 生 第809号線	宮前区水沢2丁目	2 6 6 5 番	3 先
			宮前区水沢2丁目	2 6 6 6 番	先
5 9	1 0	菅 生 第810号線	宮前区水沢3丁目	2 8 7 9 番	9 先
			宮前区水沢3丁目	2 8 7 7 番	2 8 先
6 0	1 1	向ヶ丘 第149号線	宮前区平6丁目	4 1 8 番	4 3 先
			宮前区平6丁目	4 1 8 番	2 8 先
6 1	1 2	宿 河 原 第284号線	多摩区宿河原2丁目	8 1 番	1 先
			多摩区宿河原2丁目	8 1 番	1 先
6 2	1 3	東百合丘 第147号線	麻生区東百合丘1丁目	7 1 6 3 番	6 先
			麻生区東百合丘1丁目	7 1 6 5 番	3 先
6 3	1 3	東百合丘 第148号線	麻生区東百合丘1丁目	7 1 5 5 番	1 先
			麻生区東百合丘1丁目	7 1 6 4 番	2 先
6 4	1 3	東百合丘 第149号線	麻生区東百合丘1丁目	7 1 6 3 番	1 先
			麻生区東百合丘1丁目	7 1 6 5 番	3 先
6 5	1 4	高 石 第303号線	麻生区高石2丁目	1 3 7 2 番	1 先
			麻生区高石2丁目	1 3 7 2 番	1 先
6 6	1 5	片 平 第292号線	麻生区片平6丁目	1 番	4 先
			麻生区片平6丁目	3 番	1 先
6 7	1 5	片 平 第293号線	麻生区片平6丁目	3 番	5 先
			麻生区片平6丁目	4 番	1 先
6 8	1 5	片 平 第294号線	麻生区片平6丁目	5 番	先
			麻生区片平6丁目	7 番	1 2 先
6 9	1 5	片 平 第295号線	麻生区片平6丁目	7 番	6 先
			麻生区片平6丁目	8 番	1 1 先
7 0	1 5	片 平 第296号線	麻生区片平6丁目	6 番	6 先
			麻生区片平6丁目	8 番	1 先
7 1	1 5	片 平 第297号線	麻生区片平6丁目	8 番	2 2 先
			麻生区片平6丁目	7 番	1 2 先
7 2	1 5	片 平 第298号線	麻生区片平6丁目	5 番	先
			麻生区片平6丁目	5 番	先
7 3	1 5	片 平 第299号線	麻生区片平7丁目	1 番	1 先
			麻生区片平7丁目	6 番	6 先

整理 番号	図面 番号	路 線 名	起 終	点 点
74	15	片 平 第300号線	麻生区片平7丁目 麻生区片平7丁目	2番 1先 5番 8先
75	15	片 平 第301号線	麻生区片平7丁目 麻生区片平7丁目	3番 1先 4番 5先
76	15	片 平 第302号線	麻生区片平7丁目 麻生区片平7丁目	5番 1先 3番 7先
77	15	片 平 第303号線	麻生区片平7丁目 麻生区片平7丁目	4番 1先 3番 8先
78	15	片 平 第304号線	麻生区片平7丁目 麻生区片平7丁目	6番 1先 7番 8先
79	15	片 平 第305号線	麻生区片平7丁目 麻生区片平7丁目	9番 1先 1666番 3先
80	15	片 平 第306号線	麻生区片平8丁目 麻生区片平8丁目	1番 1先 2番 先
81	15	片 平 第307号線	麻生区片平8丁目 麻生区片平8丁目	4番 1先 3番 8先
82	15	片 平 第308号線	麻生区片平8丁目 麻生区片平7丁目	2番 先 1番 9先
83	15	片 平 第309号線	麻生区片平8丁目 麻生区片平	6番 14先 1469番 1先
84	15	片 平 第310号線	麻生区片平8丁目 麻生区片平8丁目	5番 7先 7番 先
85	15	片 平 第311号線	麻生区片平8丁目 麻生区片平8丁目	3番 1先 8番 2先
86	15	片 平 第312号線	麻生区片平8丁目 麻生区片平8丁目	9番 1先 10番 5先
87	15	片 平 第313号線	麻生区片平 麻生区片平	1440番 1先 1448番 1先
88	15	片 平 第314号線	麻生区片平8丁目 麻生区片平8丁目	8番 10先 8番 7先
89	15	片 平 第315号線	麻生区片平8丁目 麻生区片平	8番 10先 1483番 先
90	15	片 平 第316号線	麻生区片平8丁目 麻生区片平8丁目	11番 1先 12番 8先
91	15	片 平 第317号線	麻生区片平8丁目 麻生区片平	12番 1先 1366番 1先

整理 番号	図面 番号	路 線 名	起 終	点 点
9 2	1 5	片 平 第 3 1 8 号線	麻生区片平 8 丁目	1 0 番 6 先
			麻生区片平 8 丁目	9 番 5 先
9 3	1 5	片 平 第 3 1 9 号線	麻生区片平 6 丁目	6 3 2 番 2 先
			麻生区片平 6 丁目	2 番 5 先
9 4	1 5	片 平 第 3 2 0 号線	麻生区片平	1 9 0 1 番 1 先
			麻生区片平	1 8 9 7 番 1 先
9 5	1 5	片 平 線	麻生区片平 6 丁目	2 番 1 先
			麻生区片平 6 丁目	5 番 先

2 廃止

整理 番号	図面 番号	路 線 名	起 終	点 点
9 6	1 6	西 生 田 第 2 1 号線	多摩区西生田 2 丁目	2 1 5 1 番 1 先
			多摩区西生田 2 丁目	2 1 5 1 番 1 先
9 7	1 7	万 福 寺 第 5 7 号線	麻生区万福寺	7 8 番 1 先
			麻生区万福寺	7 8 番 1 先
9 8	1 8	東 百 合 丘 第 7 号線	麻生区東百合丘 1 丁目	7 1 5 5 番 1 先
			麻生区東百合丘 1 丁目	7 1 6 3 番 1 先
9 9	1 9	高 石 第 5 5 号線	麻生区高石 2 丁目	1 3 7 2 番 先
			麻生区高石 2 丁目	1 3 7 2 番 先
1 0 0	2 0	下 麻 生 第 8 7 号線	麻生区下麻生 1 丁目	7 9 8 番 先
			麻生区下麻生 1 丁目	7 9 0 番 2 先
1 0 1	2 1	片 平 第 2 号線	麻生区栗平 1 丁目	1 3 0 6 番 2 先
			麻生区片平 8 丁目	1 2 番 9 先
1 0 2	2 1	片 平 第 1 5 号線	麻生区片平	1 4 2 6 番 先
			麻生区片平	1 4 2 1 番 先
1 0 3	2 1	片 平 第 1 9 号線	麻生区白鳥 2 丁目	1 0 8 4 番 1 4 先
			麻生区片平 8 丁目	1 0 番 4 先
1 0 4	2 1	片 平 第 2 0 号線	麻生区片平 8 丁目	9 番 5 先
			麻生区片平 8 丁目	9 番 6 先
1 0 5	2 1	片 平 第 2 3 号線	麻生区片平 8 丁目	8 番 3 先
			麻生区片平 8 丁目	8 番 3 先
1 0 6	2 1	片 平 第 4 4 号線	麻生区片平 7 丁目	1 6 6 6 番 3 先
			麻生区片平 7 丁目	9 番 2 先

整理 番号	図面 番号	路 線 名	起 終	点 点
1 0 7	2 1	片 平 第 4 6 号 線	麻生区片平 7 丁目 麻生区片平 7 丁目	8 番 1 4 先 8 番 1 5 先
1 0 8	2 1	片 平 第 4 7 号 線	麻生区片平 7 丁目 麻生区片平 7 丁目	8 番 2 0 先 4 番 1 先
1 0 9	2 1	片 平 第 6 4 号 線	麻生区片平 5 丁目 麻生区片平 7 丁目	1 1 2 5 番 2 先 1 1 2 4 番 1 先
1 1 0	2 1	片 平 第 6 7 号 線	麻生区片平 6 丁目 麻生区片平 6 丁目	4 番 6 先 4 番 8 先
1 1 1	2 1	片 平 第 6 8 号 線	麻生区片平 6 丁目 麻生区片平 6 丁目	8 番 1 6 先 8 番 6 先
1 1 2	2 1	片 平 第 6 9 号 線	麻生区片平 6 丁目 麻生区片平 6 丁目	3 番 1 0 先 2 番 4 先
1 1 3	2 1	片 平 第 1 0 1 号 線	麻生区片平 6 丁目 麻生区片平 6 丁目	8 番 2 2 先 6 3 2 番 2 先
1 1 4	2 1	片 平 第 1 0 3 号 線	麻生区片平 7 丁目 麻生区片平 7 丁目	8 番 1 先 1 番 9 先
1 1 5	2 1	片 平 第 1 0 5 号 線	麻生区片平 8 丁目 麻生区片平 8 丁目	1 0 番 6 先 4 番 1 0 先
1 1 6	2 1	片 平 第 1 0 6 号 線	麻生区片平 麻生区片平 8 丁目	1 4 4 0 番 1 先 5 番 1 先
1 1 7	2 1	片 平 第 1 0 9 号 線	麻生区片平 6 丁目 麻生区片平 6 丁目	3 番 5 先 2 番 1 先
1 1 8	2 1	片 平 第 1 1 0 号 線	麻生区片平 5 丁目 麻生区片平 7 丁目	1 1 2 2 番 8 先 4 番 5 先
1 1 9	2 1	片 平 第 2 5 0 号 線	麻生区片平 6 丁目 麻生区片平	4 番 4 先 1 8 9 7 番 1 先

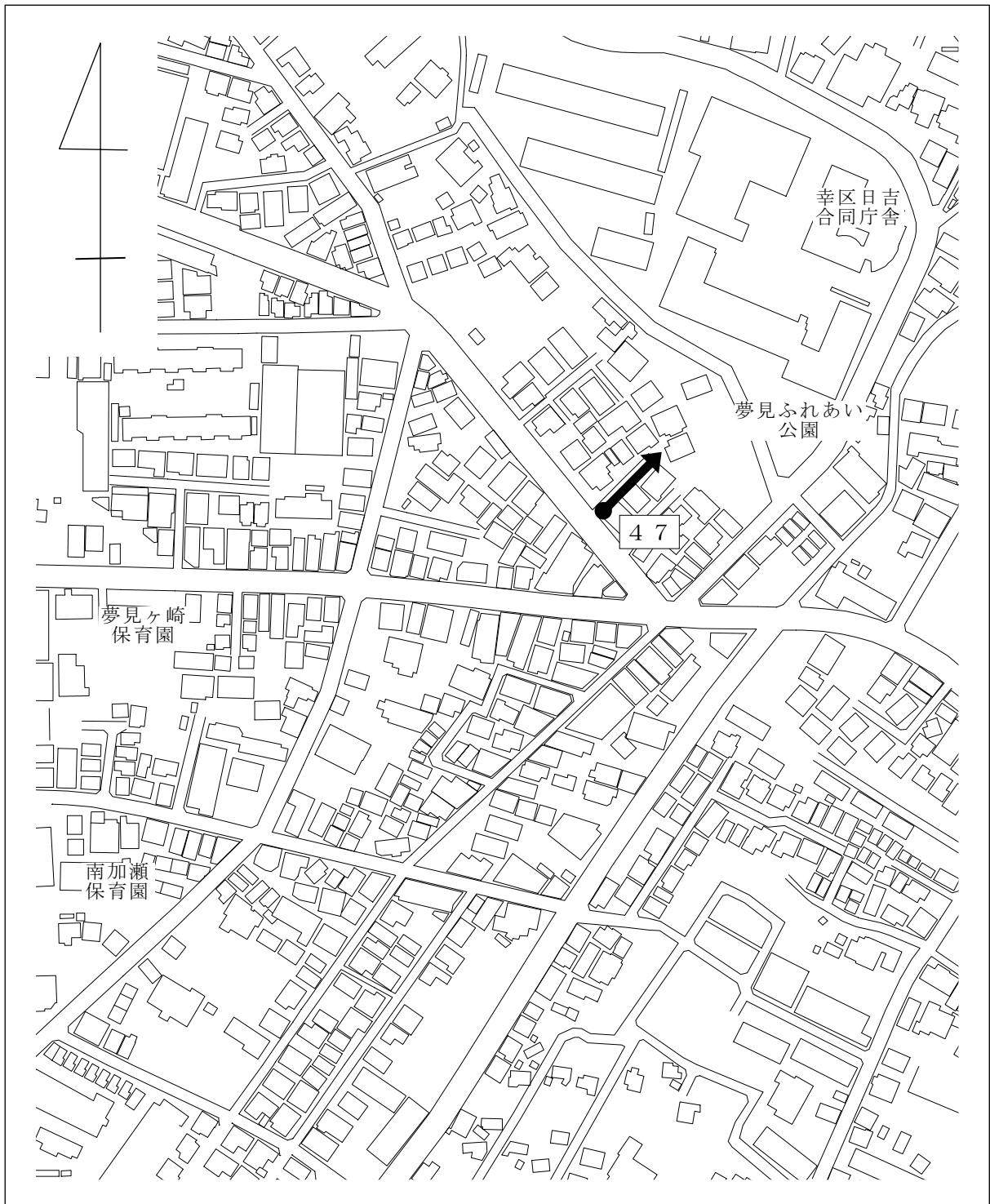
認 定 理 由

図面番号①

本箇所は、一般交通に必要なので、これを市道として認定したい。

見取図（幸区南加瀬1丁目地内）

整理番号47



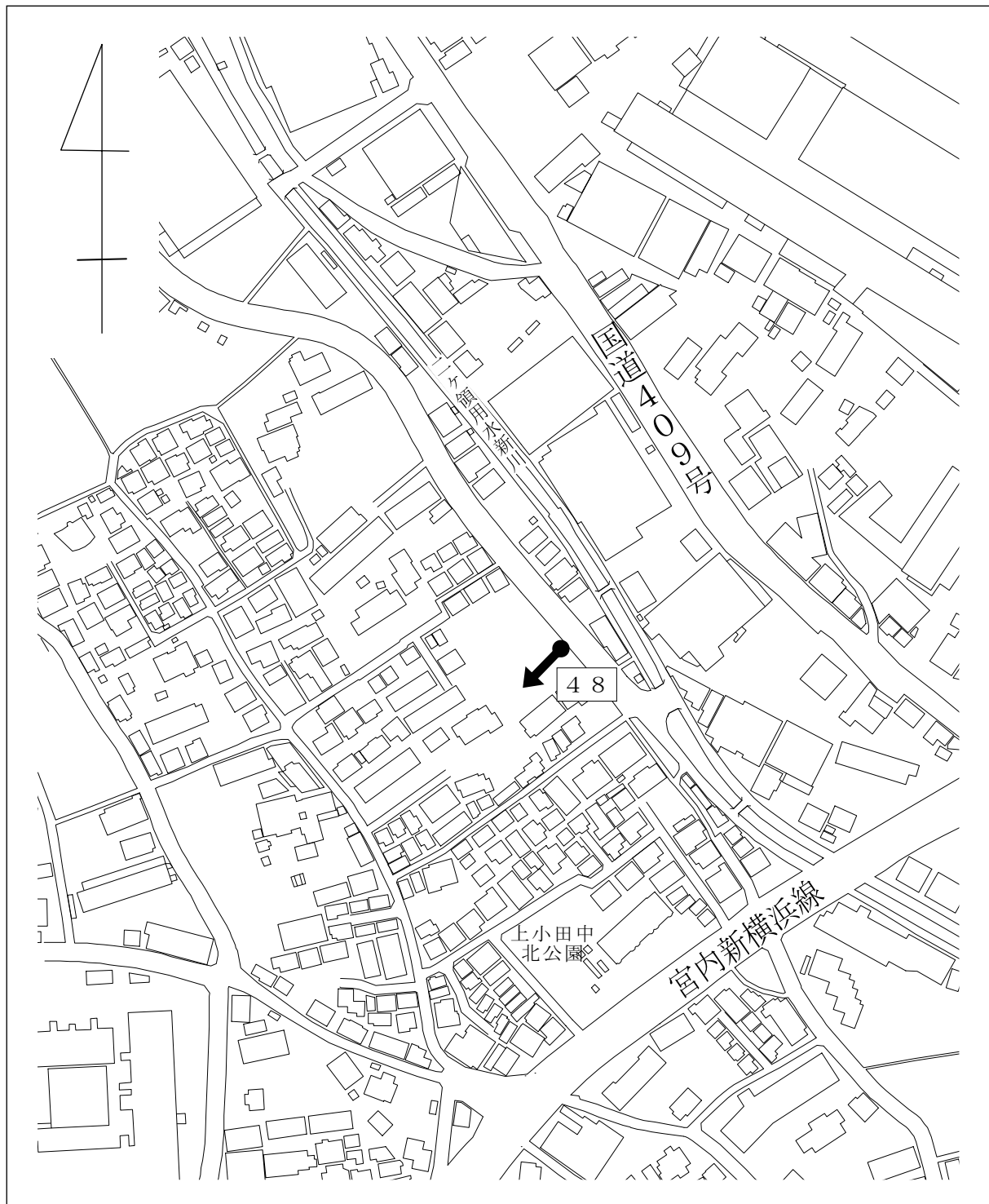
認 定 理 由

図面番号②

本箇所は、一般交通に必要なので、これを市道として認定したい。

見取図（中原区上小田中1丁目地内）

整理番号48



認 定 理 由

図面番号③

本箇所は、土地区画整理事業により新設された道路で、一般交通に必要なので、これを市道として認定したい。

見取図（中原区上小田中7丁目地内）

整理番号49



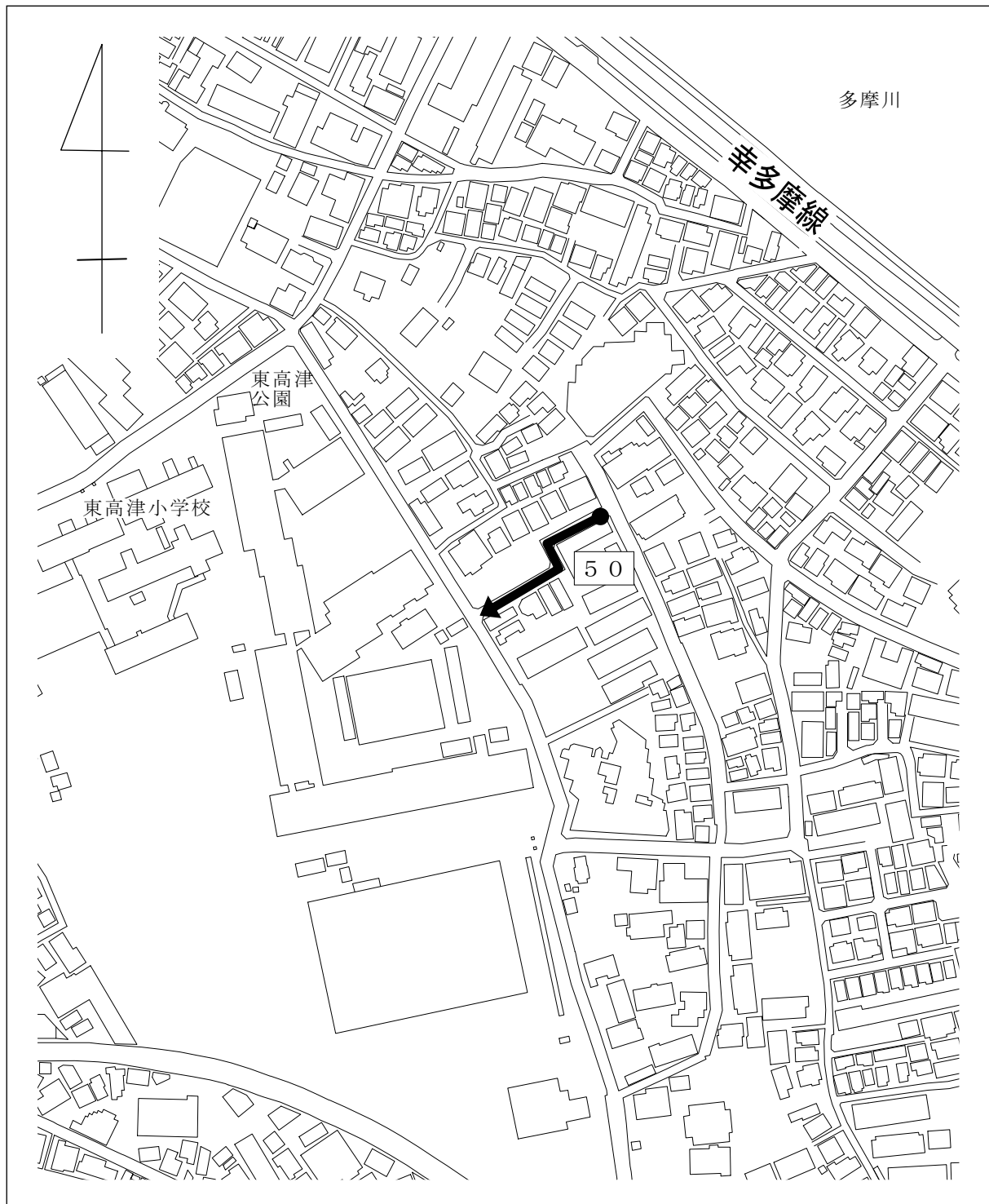
認 定 理 由

図面番号④

本箇所は、一般交通に必要なので、これを市道として認定したい。

見取図（高津区北見方2丁目地内）

整理番号50



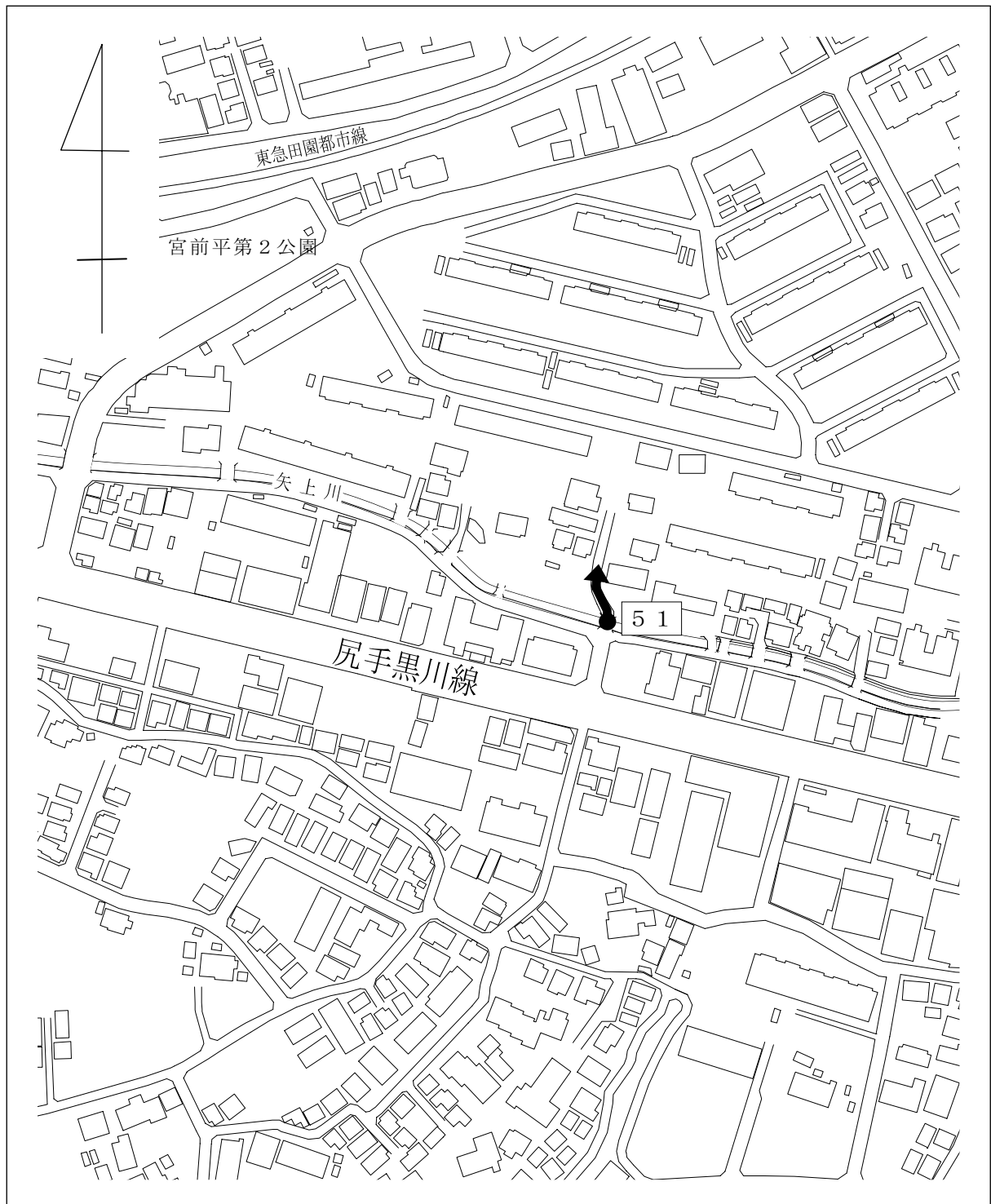
認 定 理 由

図面番号⑤

本箇所は、宅地造成事業により新設された道路で、一般交通に必要なので、これを市道として認定したい。

見取図（宮前区宮前平1丁目地内）

整理番号51



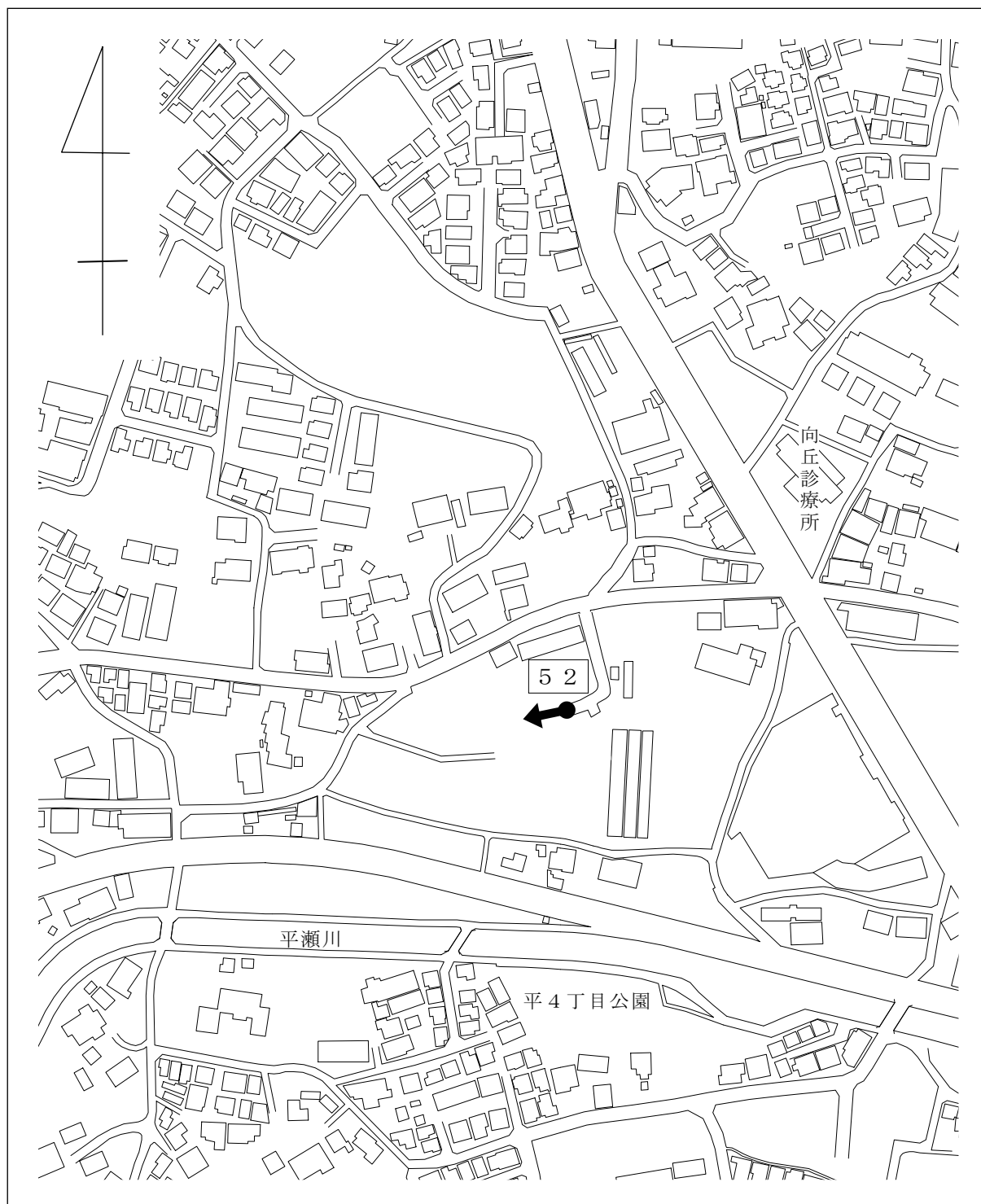
認 定 理 由

図面番号⑥

本箇所は、宅地造成事業により新設された道路で、一般交通に必要なので、これを市道として認定したい。

見取図（宮前区平3丁目地内）

整理番号52



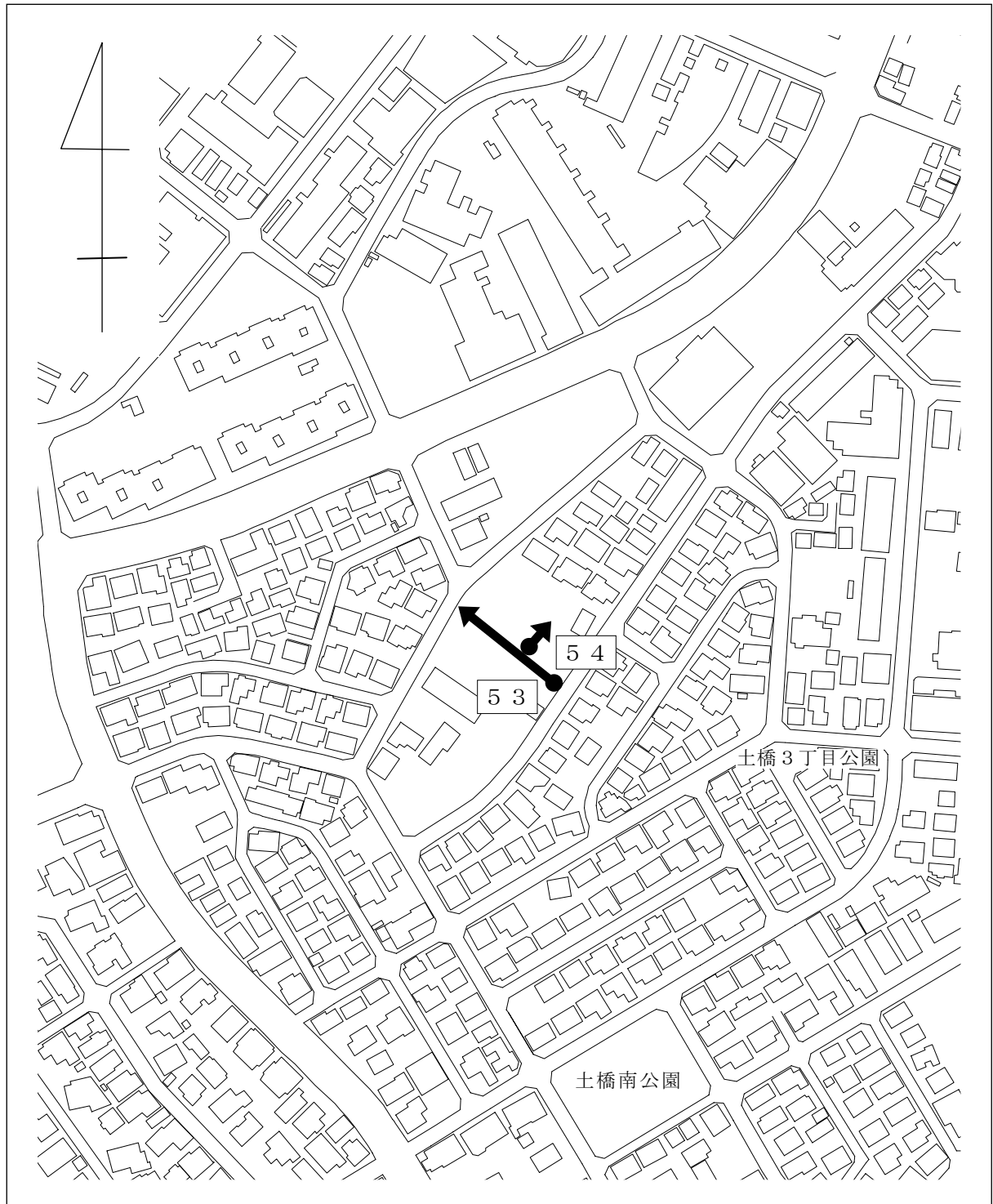
認 定 理 由

図面番号⑦

本箇所は、宅地造成事業により新設された道路で、一般交通に必要なので、これを市道として認定したい。

見取図（宮前区土橋3丁目地内）

整理番号53、54



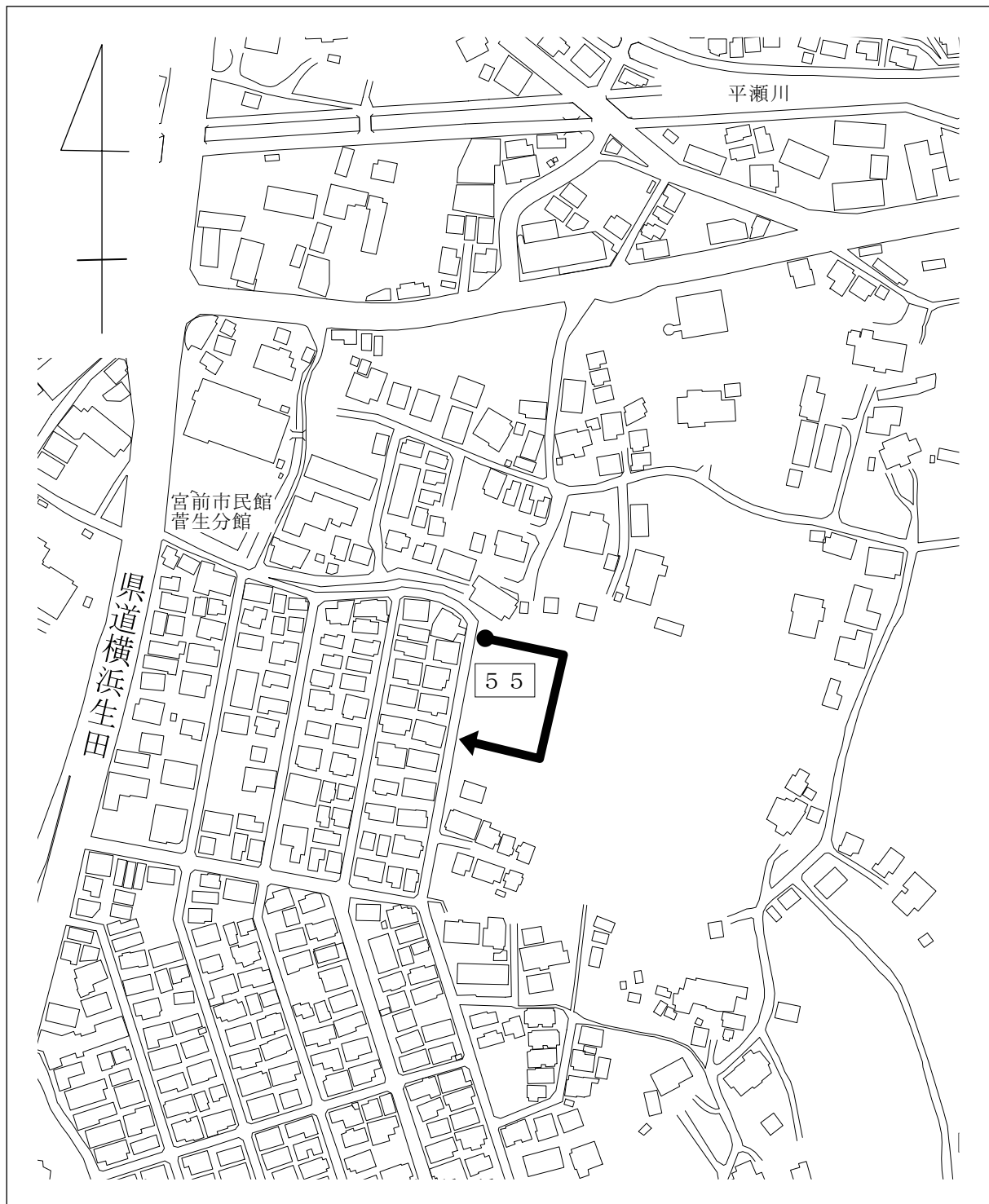
認 定 理 由

図面番号⑧

本箇所は、宅地造成事業により新設された道路で、一般交通に必要なので、これを市道として認定したい。

見取図（宮前区菅生5丁目地内）

整理番号55



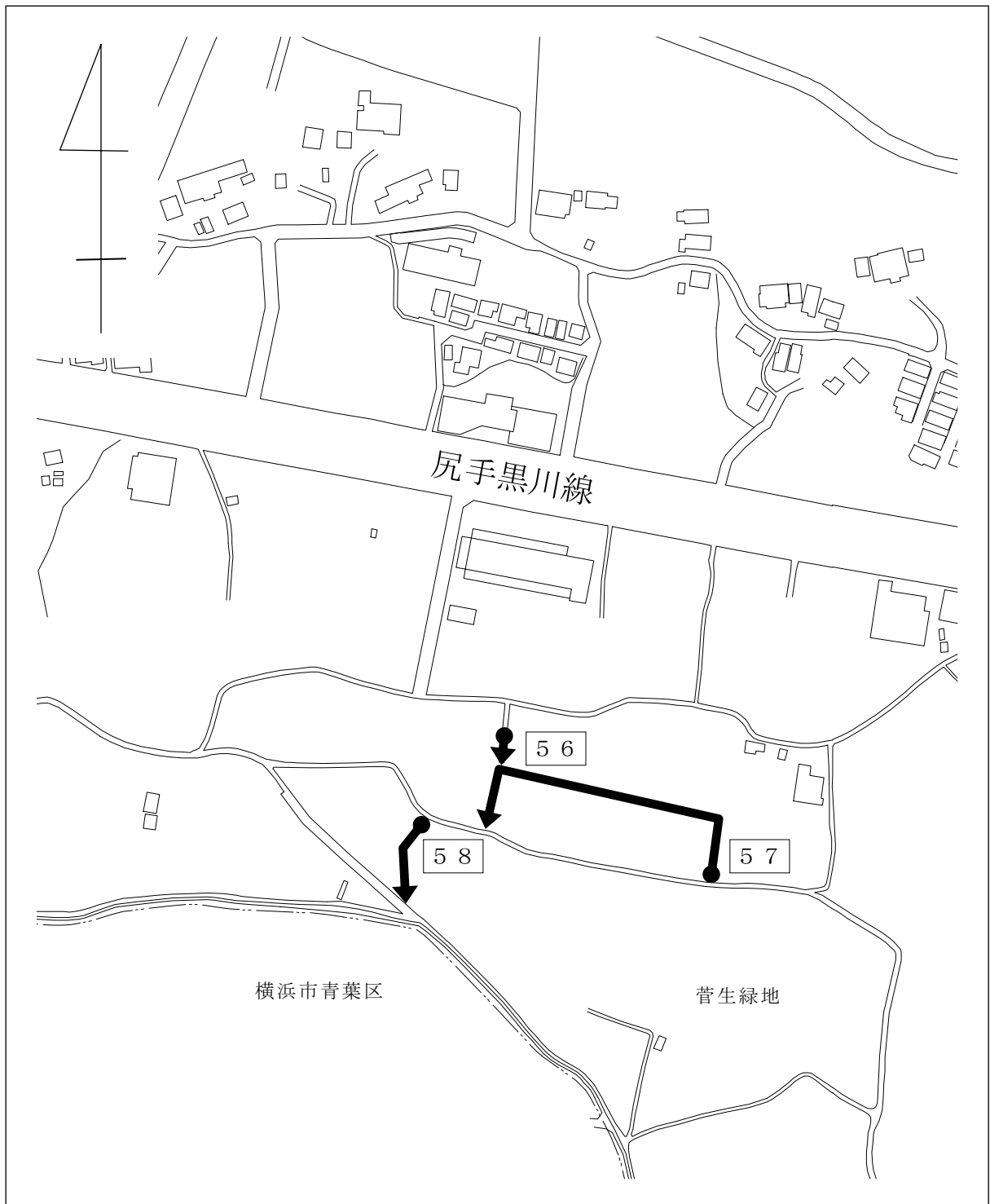
認 定 理 由

図面番号⑨

本箇所は、宅地造成事業により新設された道路で、一般交通に必要なので、これを市道として認定したい。

見取図（宮前区水沢2丁目地内）

整理番号56～58



認定理由

図面番号⑩

本箇所は、一般交通に必要なので、これを市道として認定したい。

見取図（宮前区水沢3丁目地内）

整理番号59



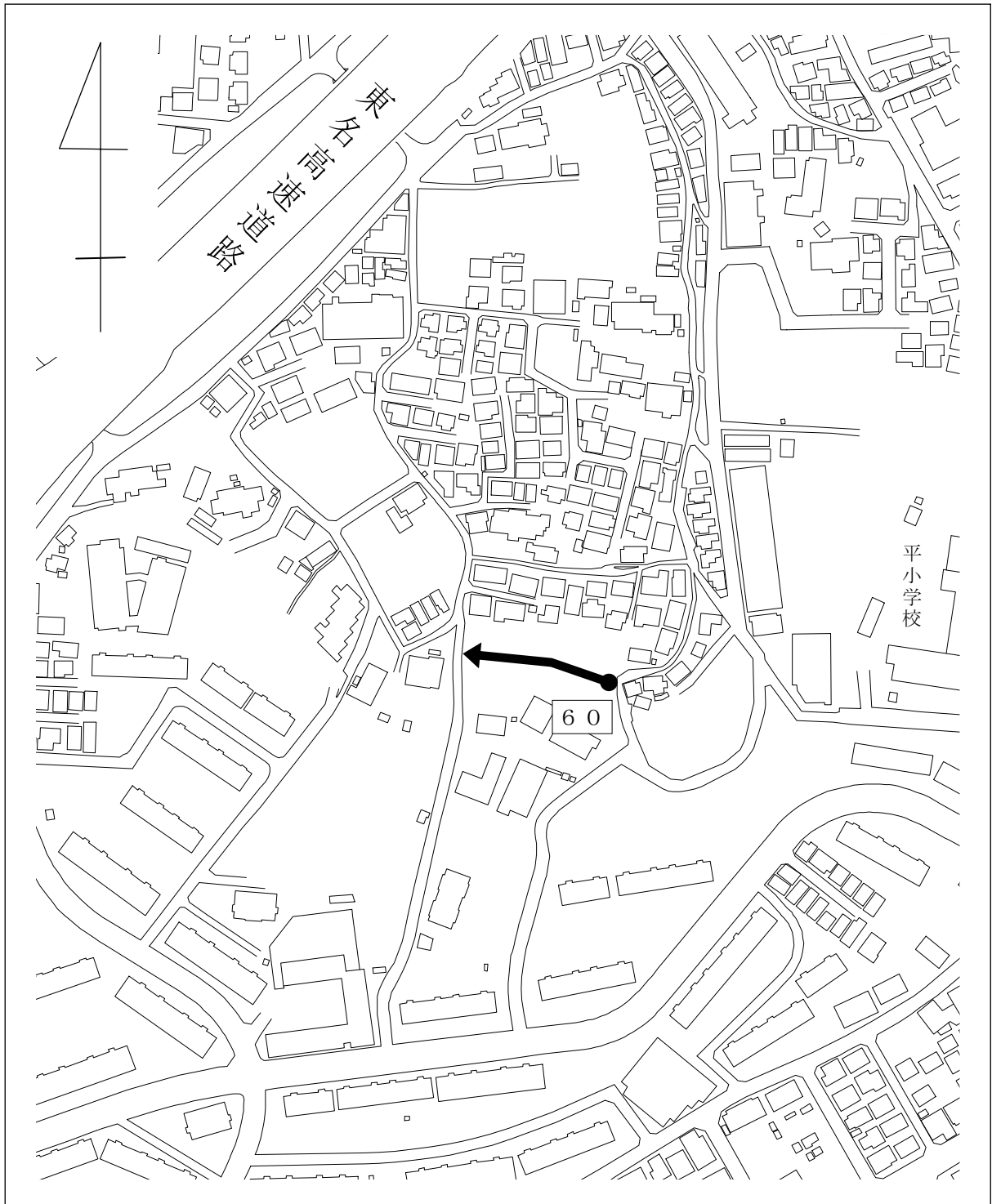
認定理由

図面番号⑪

本箇所は、宅地造成事業により新設された道路で、一般交通に必要なので、これを市道として認定したい。

見取図（宮前区平6丁目地内）

整理番号60



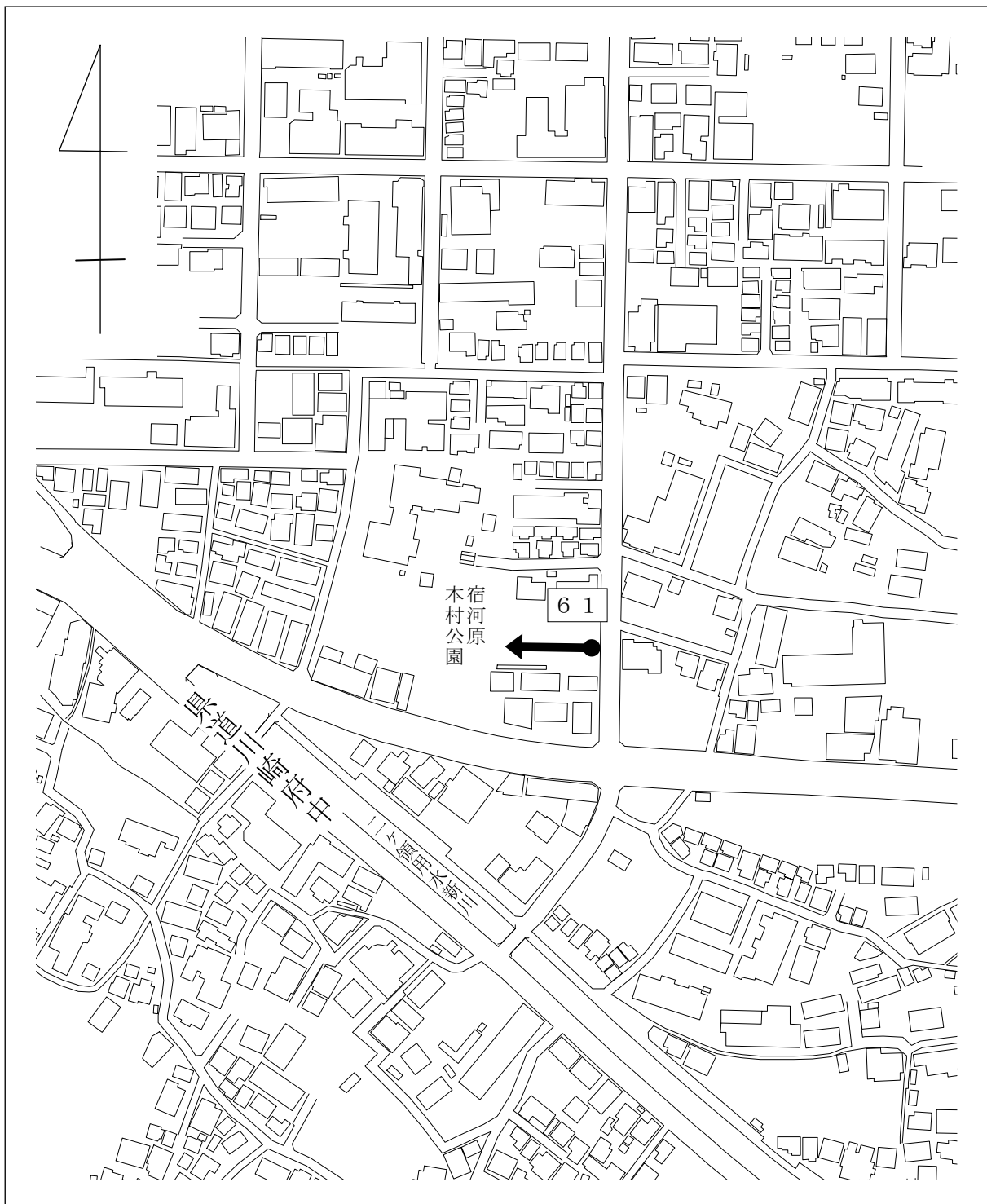
認 定 理 由

図面番号⑫

本箇所は、宅地造成事業により新設された道路で、一般交通に必要なので、これを市道として認定したい。

見取図（多摩区宿河原2丁目地内）

整理番号 6 1



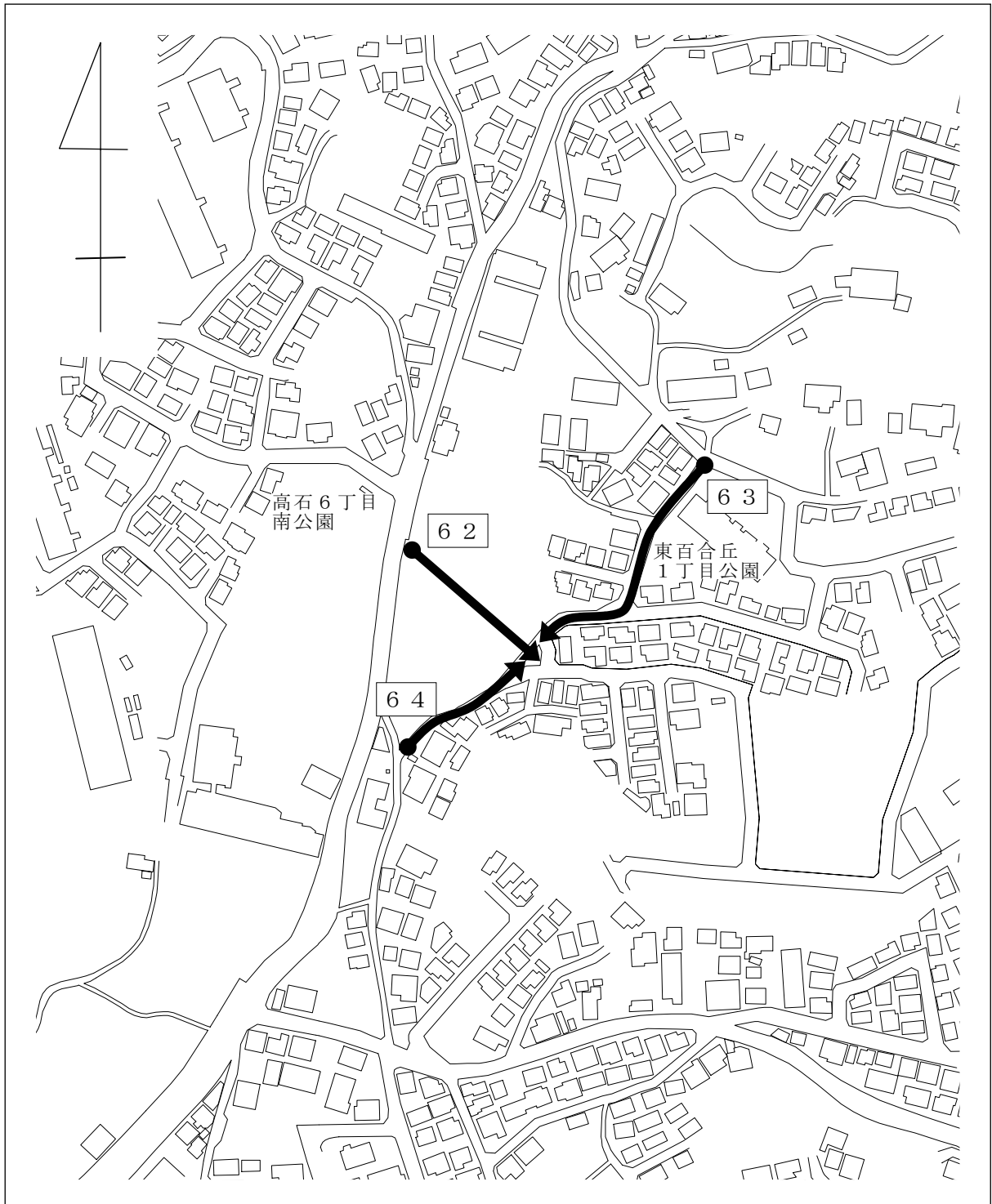
認 定 理 由

図面番号⑬

本箇所は、宅地造成事業により新設された道路で、一般交通に必要なので、及び路線整理のため、これを市道として認定したい。

見取図（麻生区東百合丘1丁目地内）

整理番号62～64



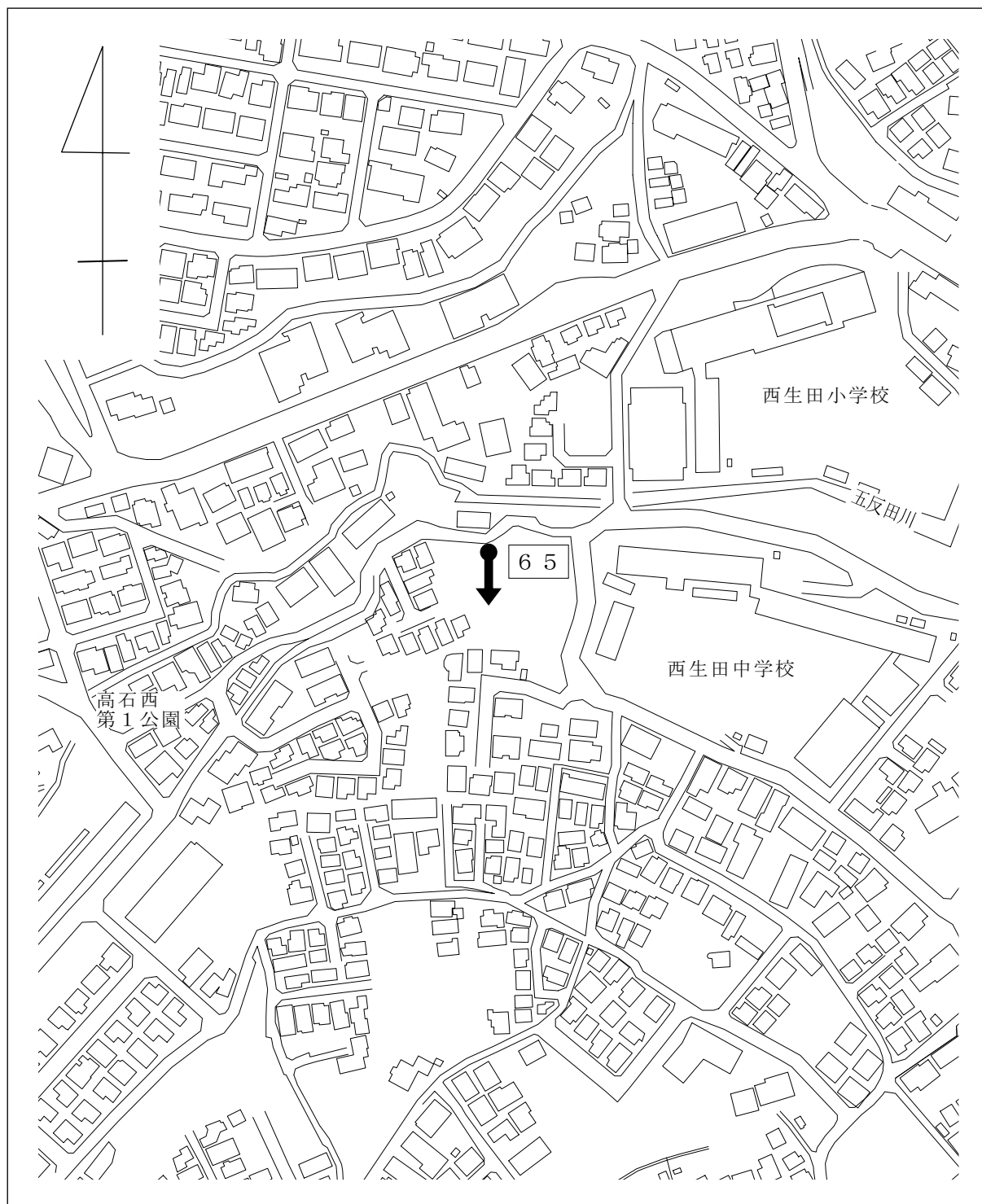
認 定 理 由

図面番号⑭

本箇所は、宅地造成事業により新設された道路で、一般交通に必要なので、これを市道として認定したい。

見取図（麻生区高石2丁目地内）

整理番号65



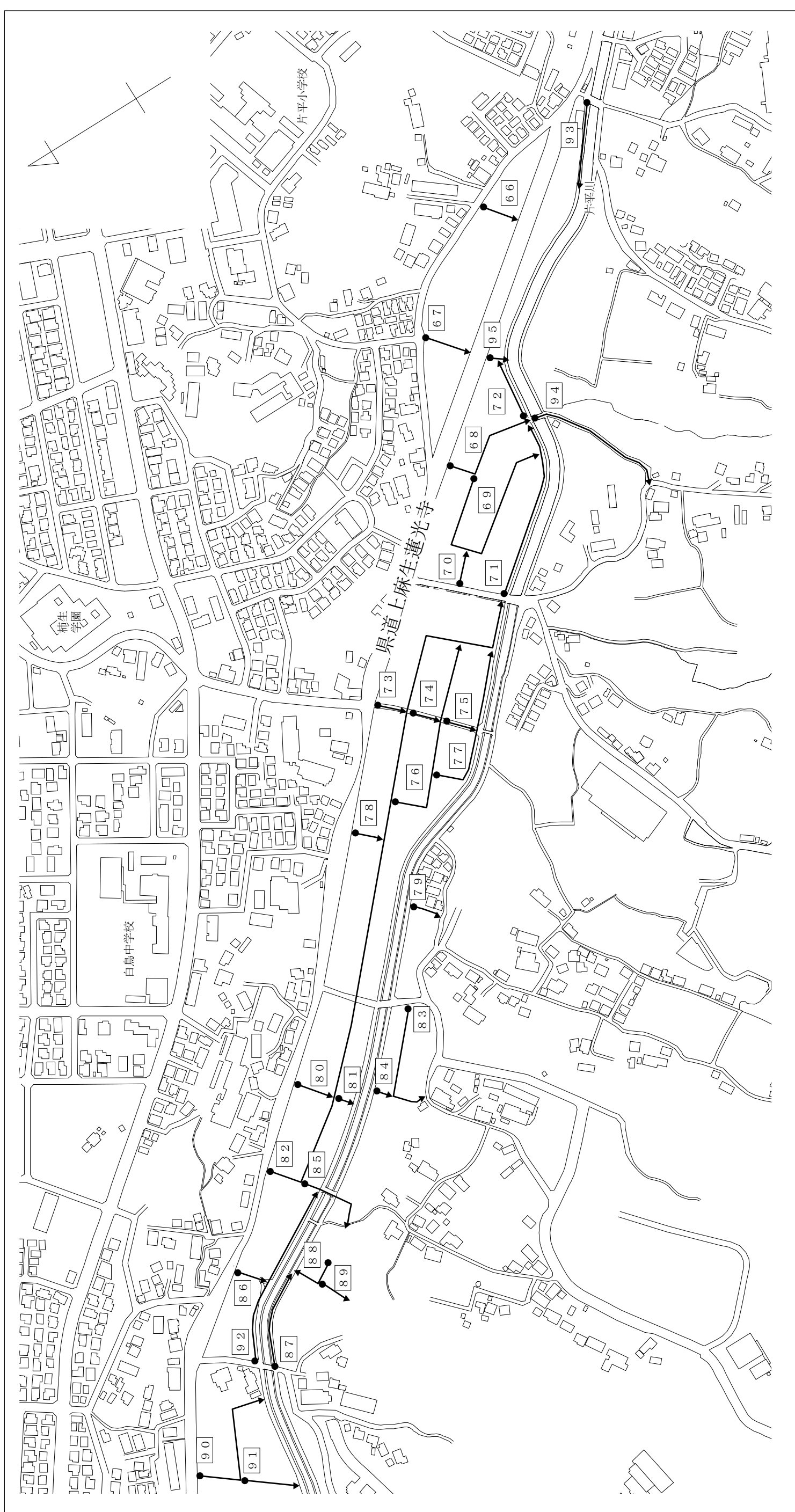
認 定 理 由

図面番号⑮

本箇所は、土地区画整理事業により新設された道路で、及び路線整理のため、これを市道として認定したい。

見取図（麻生区片平、片平6丁目～8丁目地内）

整理番号66～95



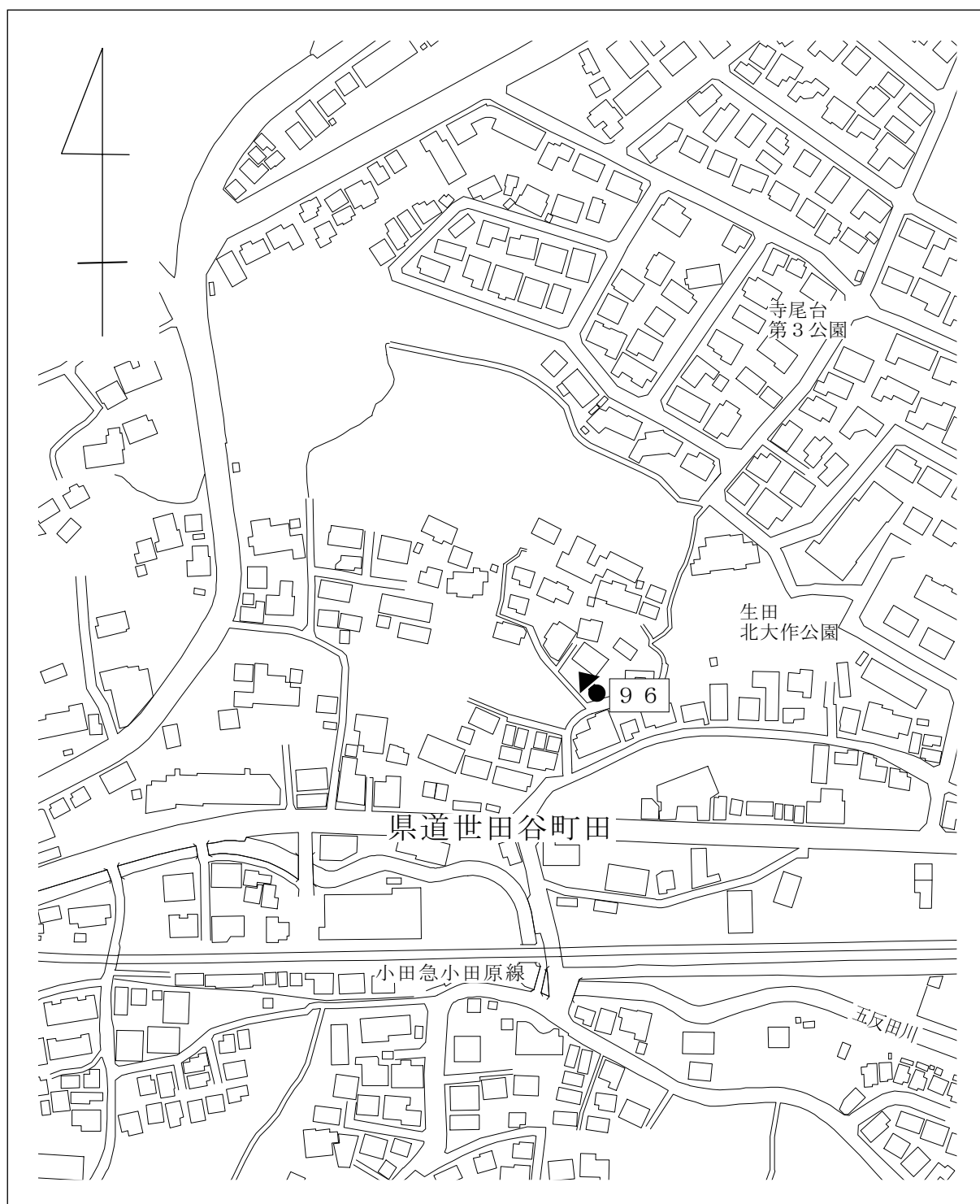
廃止理由

図面番号⑩

本箇所は、一般交通に利用されていないので、これを廃止したい。

見取図（多摩区西生田2丁目地内）

整理番号96



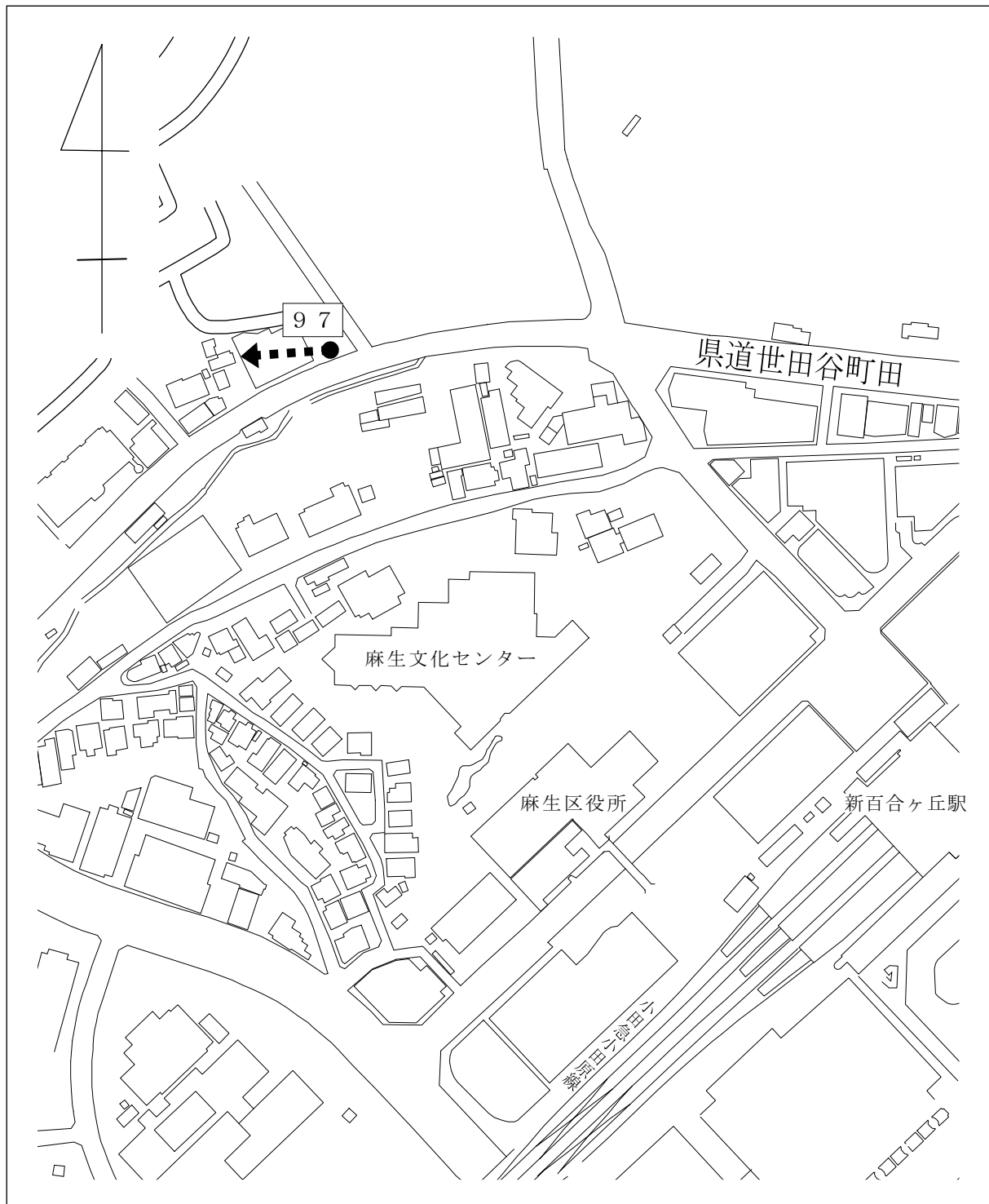
廃止理由

図面番号⑰

本箇所は、道路改修により一般交通に利用されていないので、これを廃止したい。

見取図（麻生区万福寺地内）

整理番号 9 7



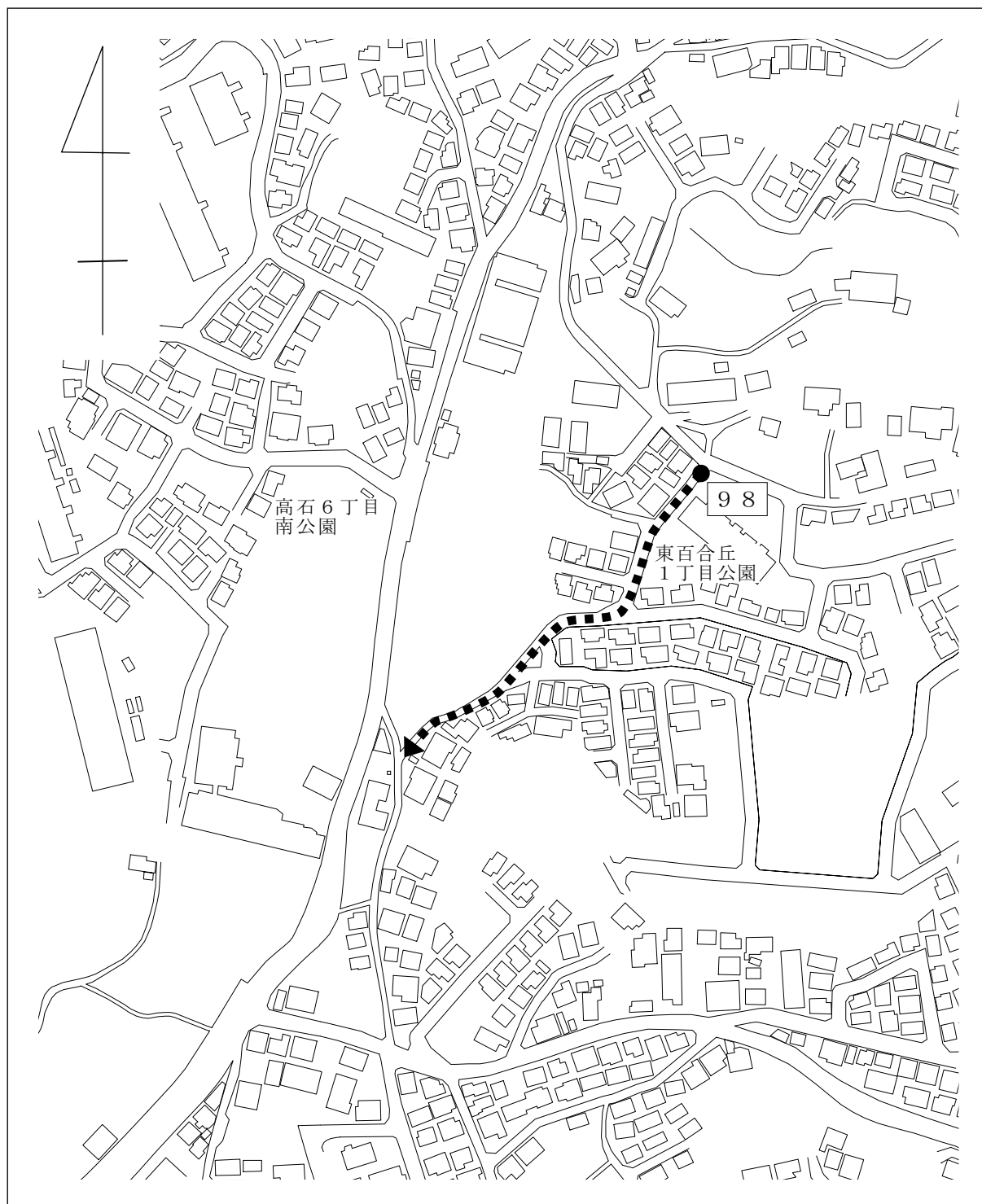
廃止理由

図面番号⑱

本箇所は、路線が重複することになるので、これを廃止したい。

見取図（麻生区東百合丘1丁目地内）

整理番号98



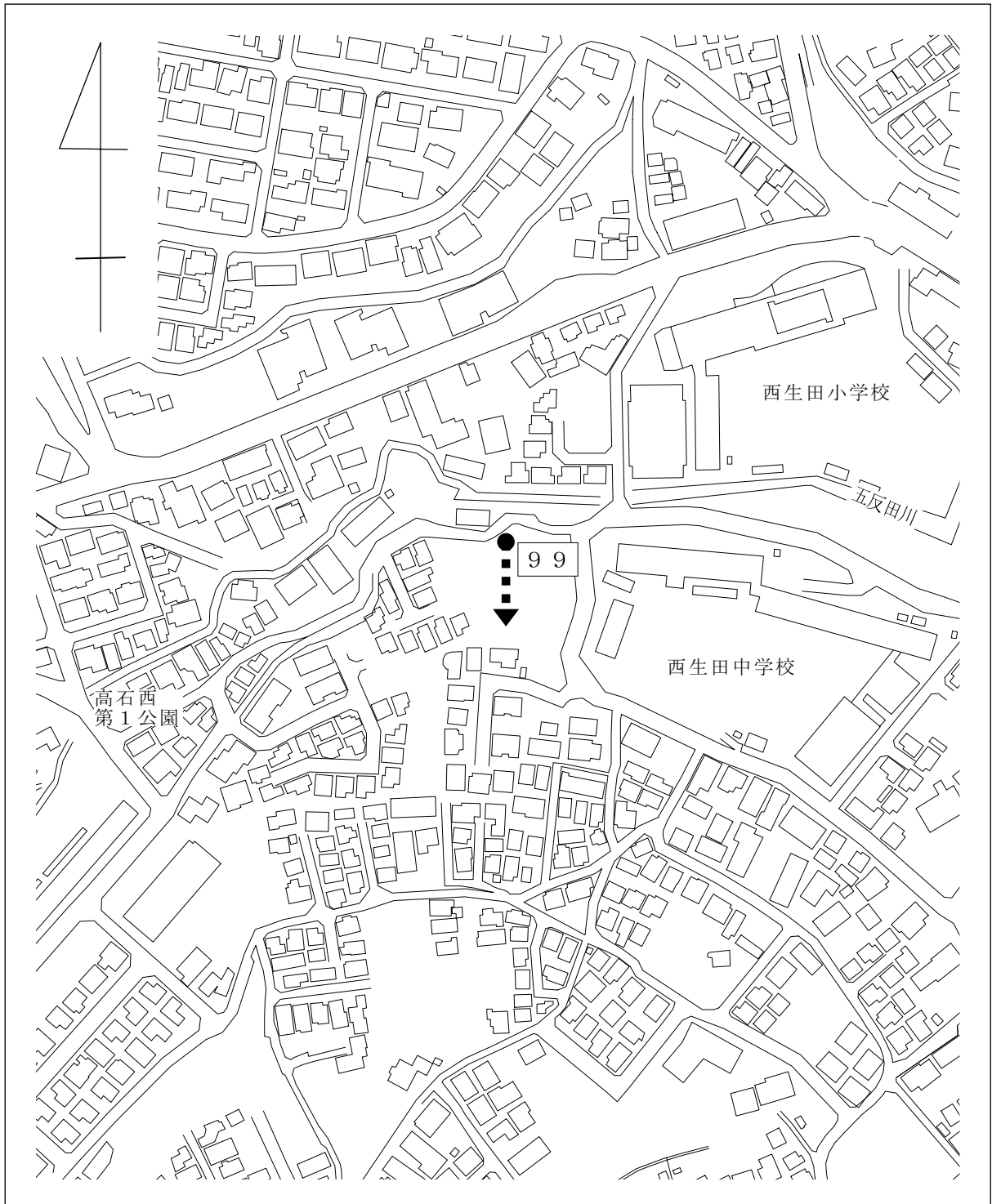
廃止理由

図面番号⑱

本箇所は、一般交通に利用されていないので、これを廃止したい。

見取図（麻生区高石2丁目地内）

整理番号99



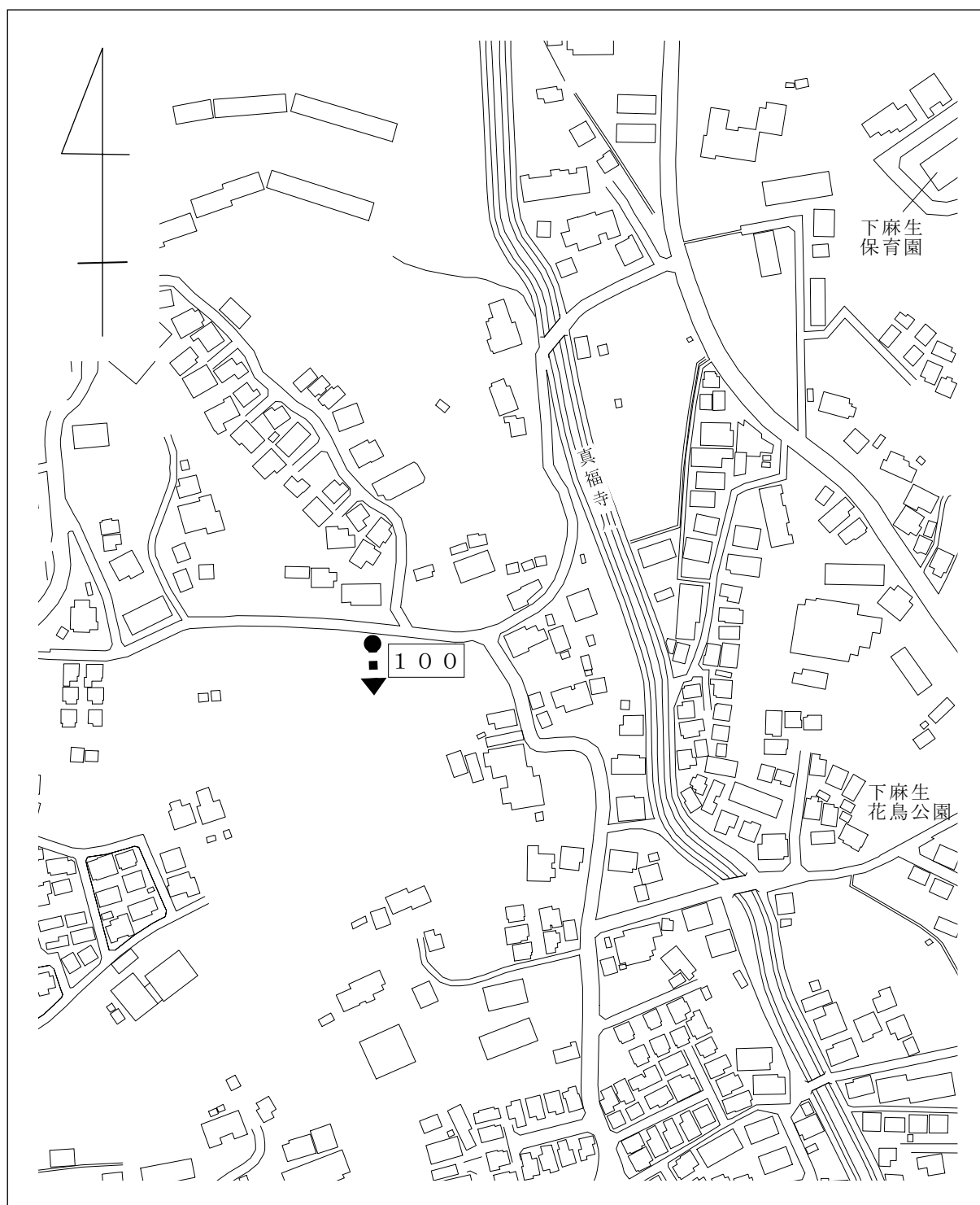
廃止理由

図面番号⑳

本箇所は、一般交通に利用されていないので、これを廃止したい。

見取図（麻生区下麻生1丁目地内）

整理番号100



廃止理由

図面番号㉑

本箇所は、土地区画整理事業により道路が新設され、不用となったので、及び路線が重複することになるので、また、一般交通に利用されないで、これを廃止したい。

見取図（麻生区栗平1丁目、白鳥2丁目、片平、片平5丁目～8丁目地内）

整理番号101～119

