

市道路線の認定及び廃止について

道路法（昭和27年法律第180号）第8条及び第10条第1項の規定により、次のとおり市道路線を認定及び廃止する。

平成21年6月5日提出

川崎市長 阿部 孝 夫

1 認定

整理番号	図面番号	路線名	起 終	点 点	
24	1	宮内 第211号線	中原区宮内2丁目	123番	1先
			中原区宮内2丁目	110番	13先
25	2	下作延 第241号線	高津区下作延	1220番	9先
			高津区下作延	1220番	11先
26	3	北見方 第213号線	高津区北見方1丁目	108番	3先
			高津区北見方1丁目	108番	3先
27	4	千年 第202号線	高津区千年	1020番	4先
			高津区千年	1020番	4先
28	5	梶ヶ谷宮 第30号線	宮前区梶ヶ谷	1472番	1先
			宮前区梶ヶ谷	1472番	6先
29	6	生田 第237号線	多摩区生田8丁目	3476番	1先
			多摩区生田8丁目	3482番	2先
30	7	生田 第238号線	多摩区西生田4丁目	1890番	187先
			多摩区西生田4丁目	1890番	22先
31	7	生田 第239号線	多摩区西生田4丁目	1890番	34先
			多摩区西生田4丁目	1890番	105先
32	7	生田 第240号線	多摩区西生田4丁目	1890番	187先
			多摩区西生田4丁目	1890番	59先
33	7	生田 第241号線	多摩区西生田4丁目	1890番	180先
			多摩区西生田4丁目	1890番	28先

34	7	生田 第242号線	多摩区西生田4丁目	1890番	24先
			多摩区西生田4丁目	1890番	97先
35	7	生田 第243号線	多摩区西生田4丁目	1890番	46先
			多摩区西生田4丁目	1867番	8先
36	7	生田 第244号線	多摩区西生田4丁目	1890番	75先
			多摩区西生田4丁目	1890番	50先
37	7	生田 第245号線	多摩区西生田4丁目	1890番	73先
			多摩区西生田4丁目	1890番	191先
38	7	生田 第246号線	多摩区西生田4丁目	1890番	68先
			多摩区西生田4丁目	1890番	65先
39	8	長沢 第155号線	多摩区長沢2丁目	8901番	56先
			多摩区長沢2丁目	8901番	6先
40	9	細山 第288号線	麻生区細山4丁目	652番	1先
			麻生区細山4丁目	649番	1先
41	10	黒川 第283号線	麻生区黒川	129番	1先
			麻生区はるひ野2丁目	4番	2先

2 廃止

整理 番号	図面 番号	路線名	起 終	点 点	
42	11	久末 第96号線	高津区久末	1384番	3先
			高津区久末	1383番	先
43	12	野川 第127号線	宮前区野川	25番	1先
			宮前区野川	24番	1先
44	13	菅生 第428号線	宮前区水沢3丁目	2525番	1先
			宮前区水沢3丁目	2535番	乙先
45	13	菅生 第429号線	宮前区水沢3丁目	2535番	乙先
			宮前区水沢3丁目	2541番	3先
46	14	生田 第76号線	多摩区生田4丁目	1867番	8先
			多摩区生田4丁目	1866番	2先
47	15	生田 第82号線	多摩区生田8丁目	1808番	18先
			多摩区生田8丁目	1812番	17先

48	16	生 田 第96号線	多摩区生田8丁目	3476番	1先
			多摩区生田8丁目	3491番	1先
49	17	長 沢 第154号線	多摩区長沢2丁目	8901番	56先
			多摩区長沢2丁目	8901番	57先
50	18	黒 川 第40号線	麻生区黒川	129番	先
			麻生区黒川	148番	1先

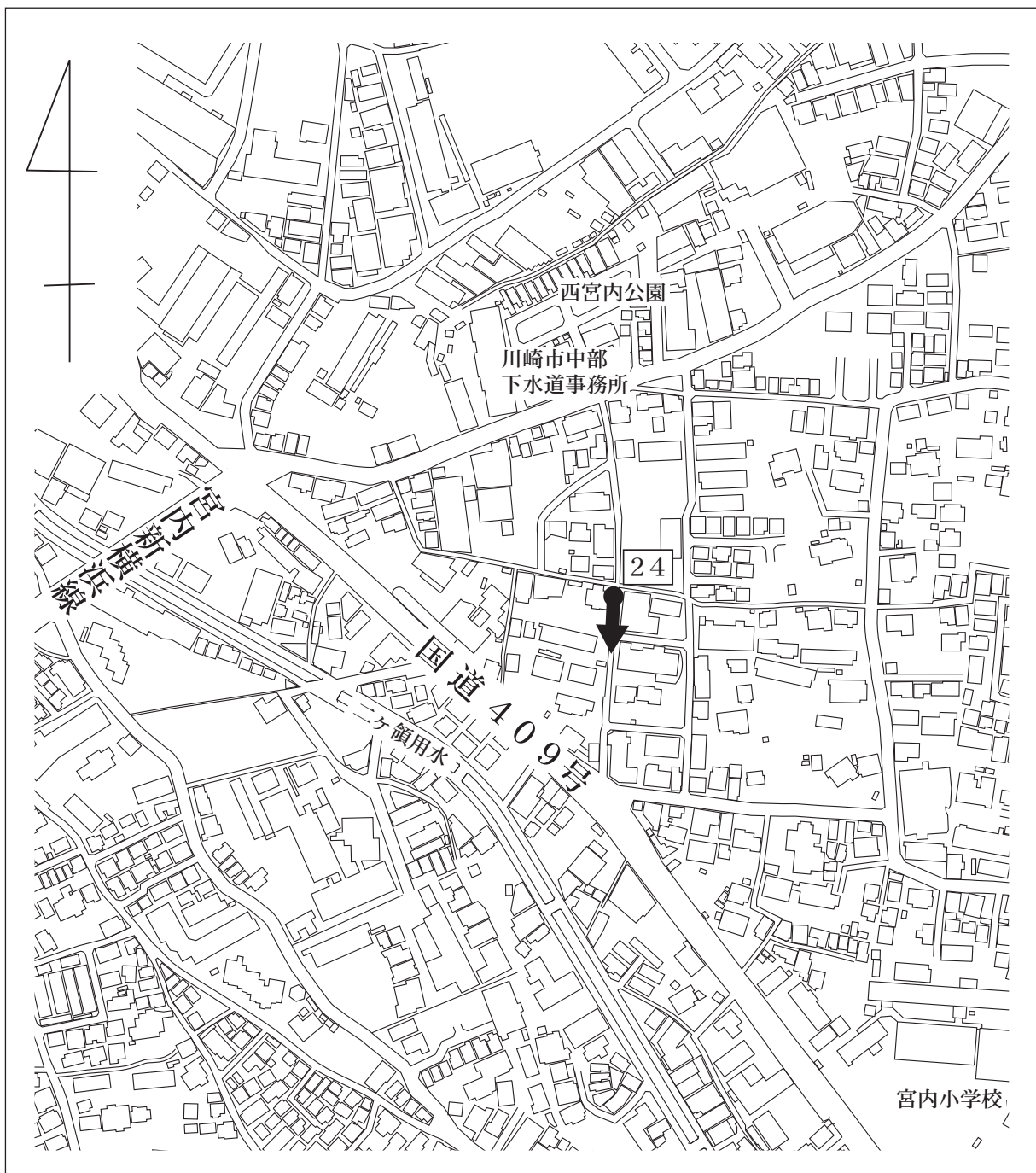
認定理由

図面番号①

本箇所は、既存の私道を含めて宅地造成事業により新設された道路で、一般交通に必要なので、これを市道として認定したい。

見取図（中原区宮内2丁目地内）

整理番号24



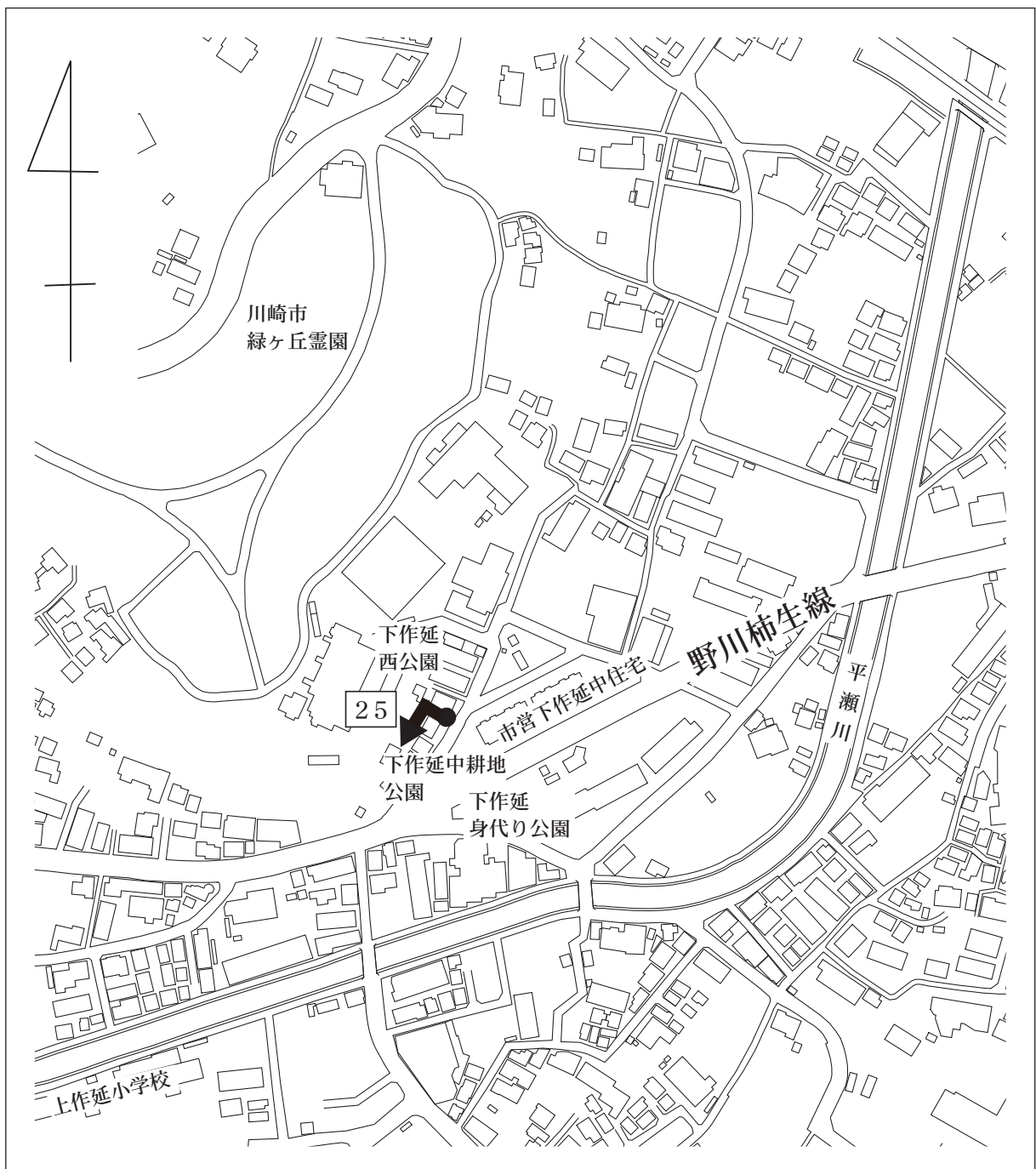
認定理由

図面番号②

本箇所は、道路敷地が本市に寄附され、一般交通に必要なので、これを市道として認定したい。

見取図（高津区下作延地内）

整理番号 25



認定理由

図面番号③

本箇所は、宅地造成事業により新設された道路で、一般交通に必要なので、これを市道として認定したい。

見取図（高津区北見方1丁目地内）

整理番号26



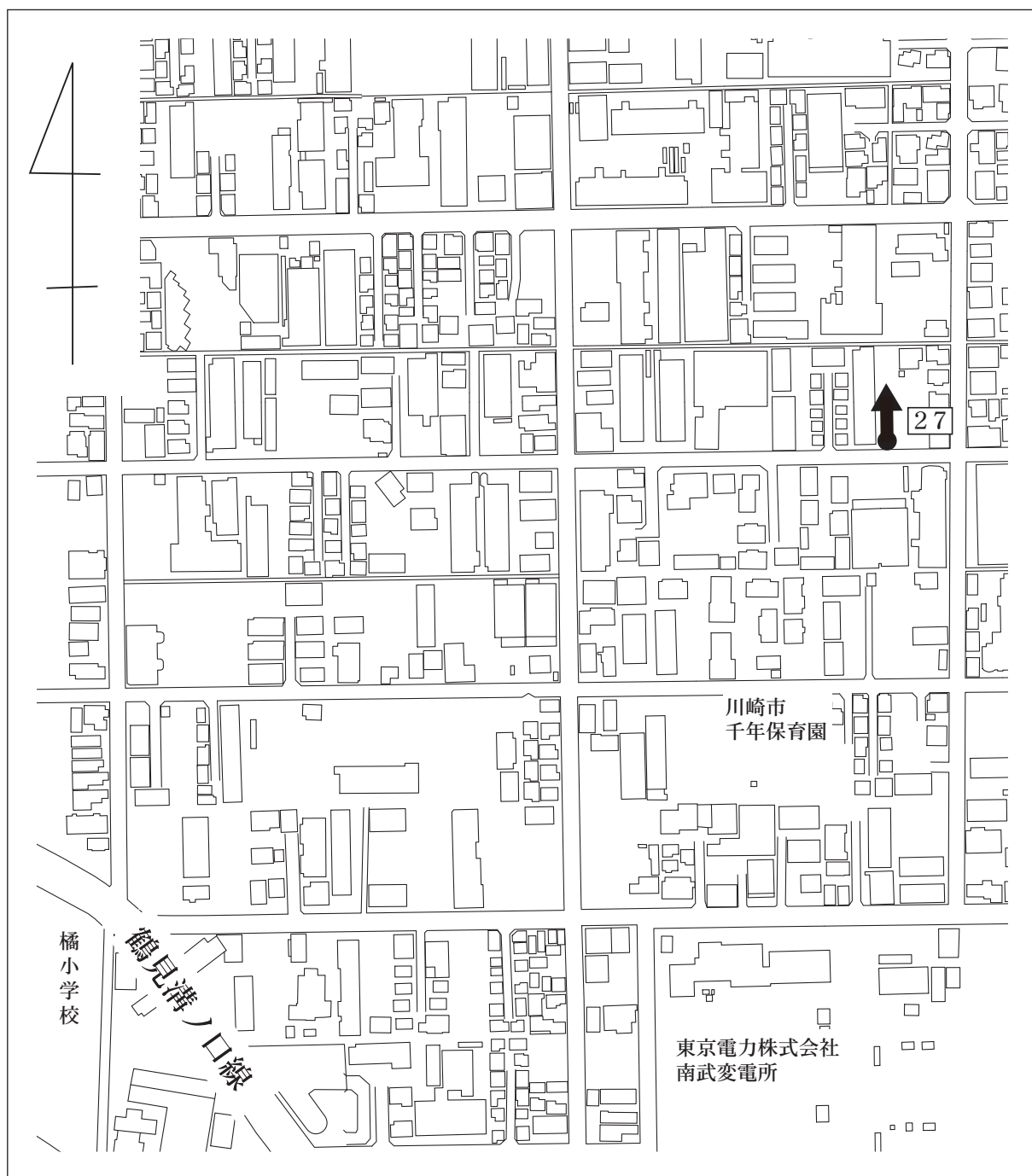
認定理由

図面番号④

本箇所は、宅地造成事業により新設された道路で、一般交通に必要なので、これを市道として認定したい。

見取図（高津区千年地内）

整理番号 27



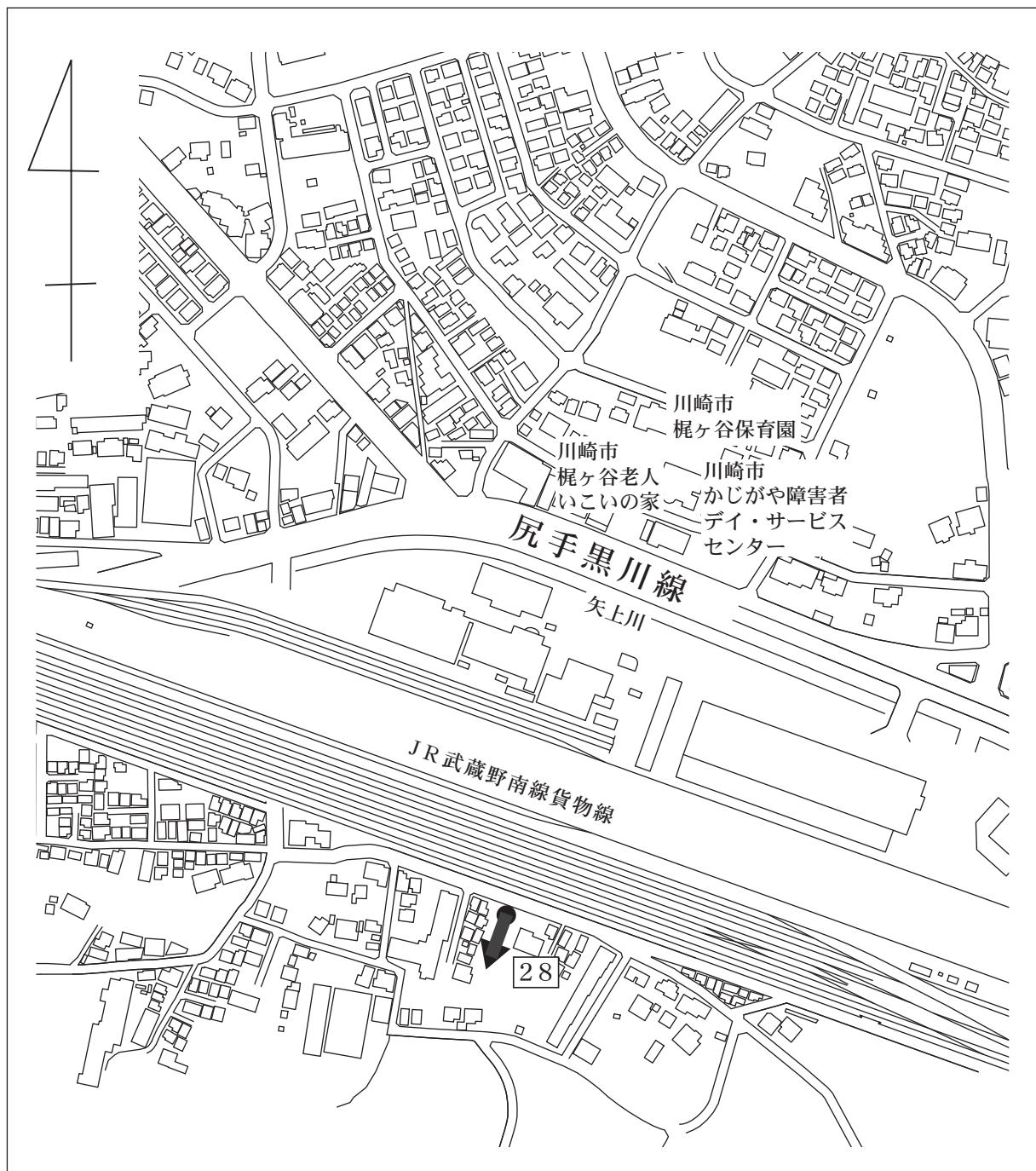
認定理由

図面番号⑤

本箇所は、宅地造成事業により新設された道路で、一般交通に必要なので、これを市道として認定したい。

見取図（宮前区梶ヶ谷地内）

整理番号 28



認定理由

図面番号⑥

本箇所は、宅地造成事業により新設された道路と従前の道路が同一路線になり、一般交通に必要なので、これを市道として認定したい。

見取図（多摩区生田8丁目地内）

整理番号29



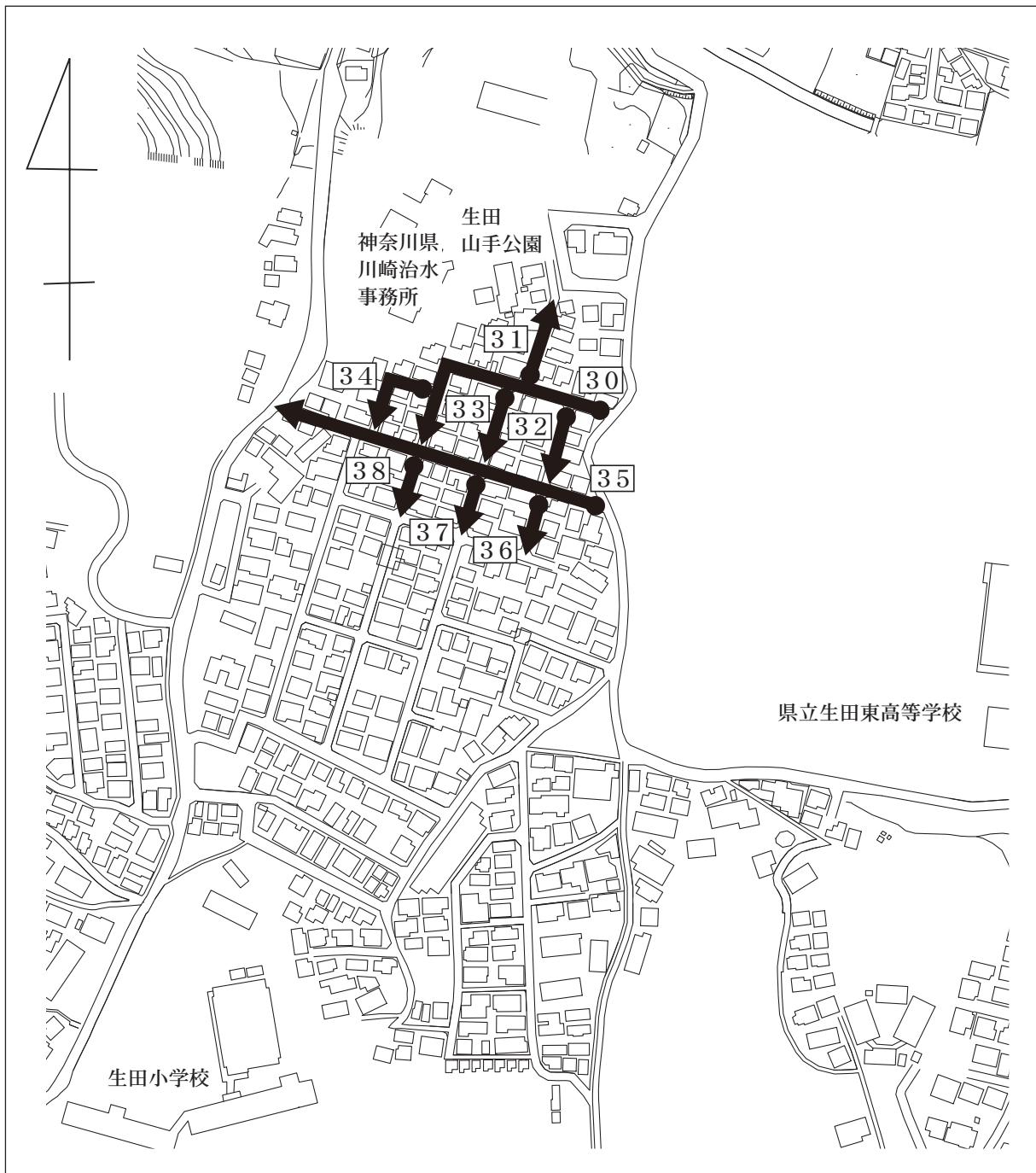
認定理由

図面番号⑦

本箇所は、測量助成制度適用団地内の道路で、一般交通に必要なので、これを市道として認定したい。

見取図（多摩区生田4丁目地内）

整理番号30～38



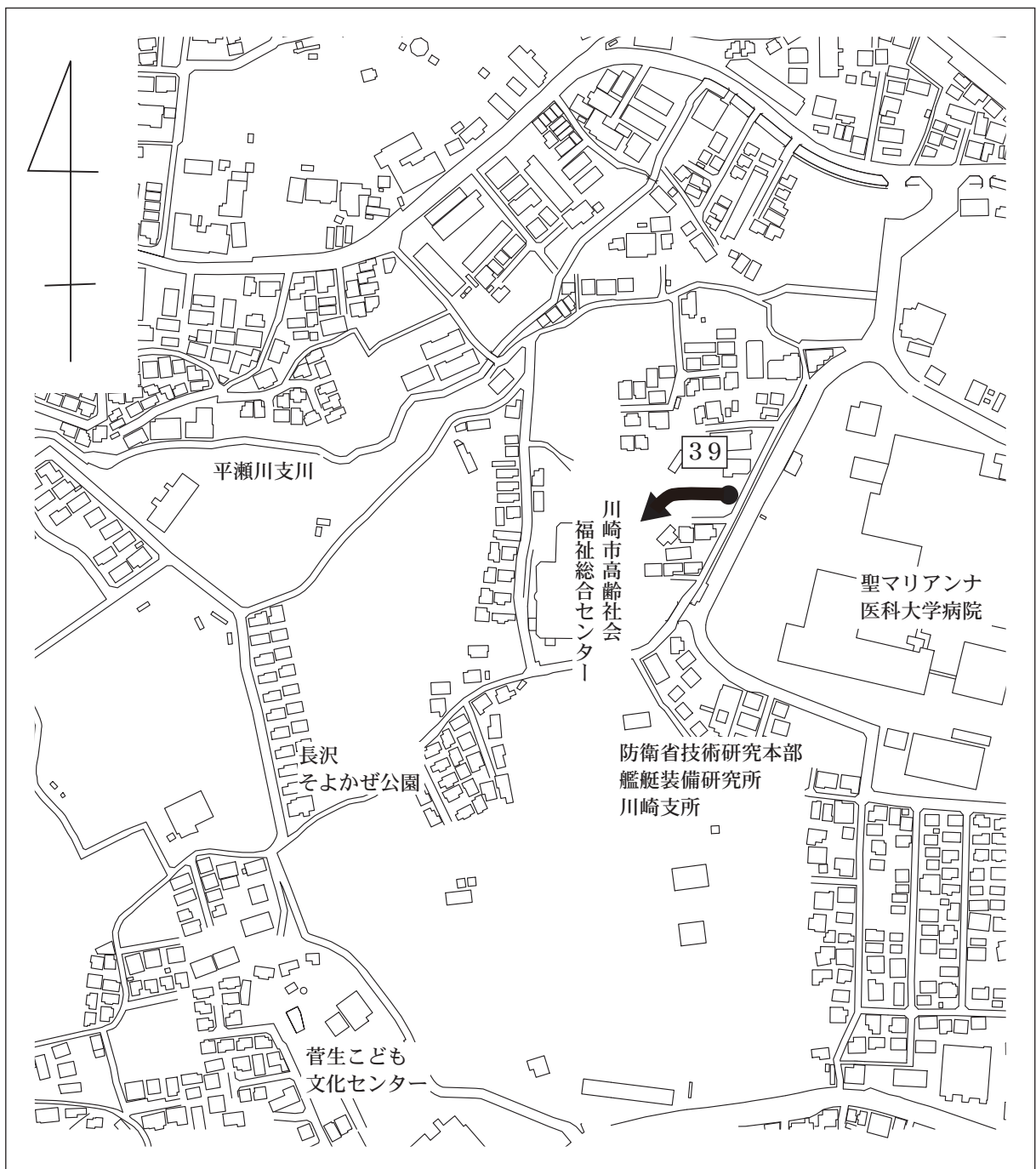
認 定 理 由

図面番号⑧

本箇所は、宅地造成事業により新設された道路と従前の道路が同一路線になり、一般交通に必要なので、これを市道として認定したい。

見取図（多摩区长沢2丁目地内）

整理番号39



認定理由

図面番号⑨

本箇所は、道路敷地が本市に寄附され、一般交通に必要なので、これを市道として認定したい。

見取図（麻生区細山4丁目地内）

整理番号40



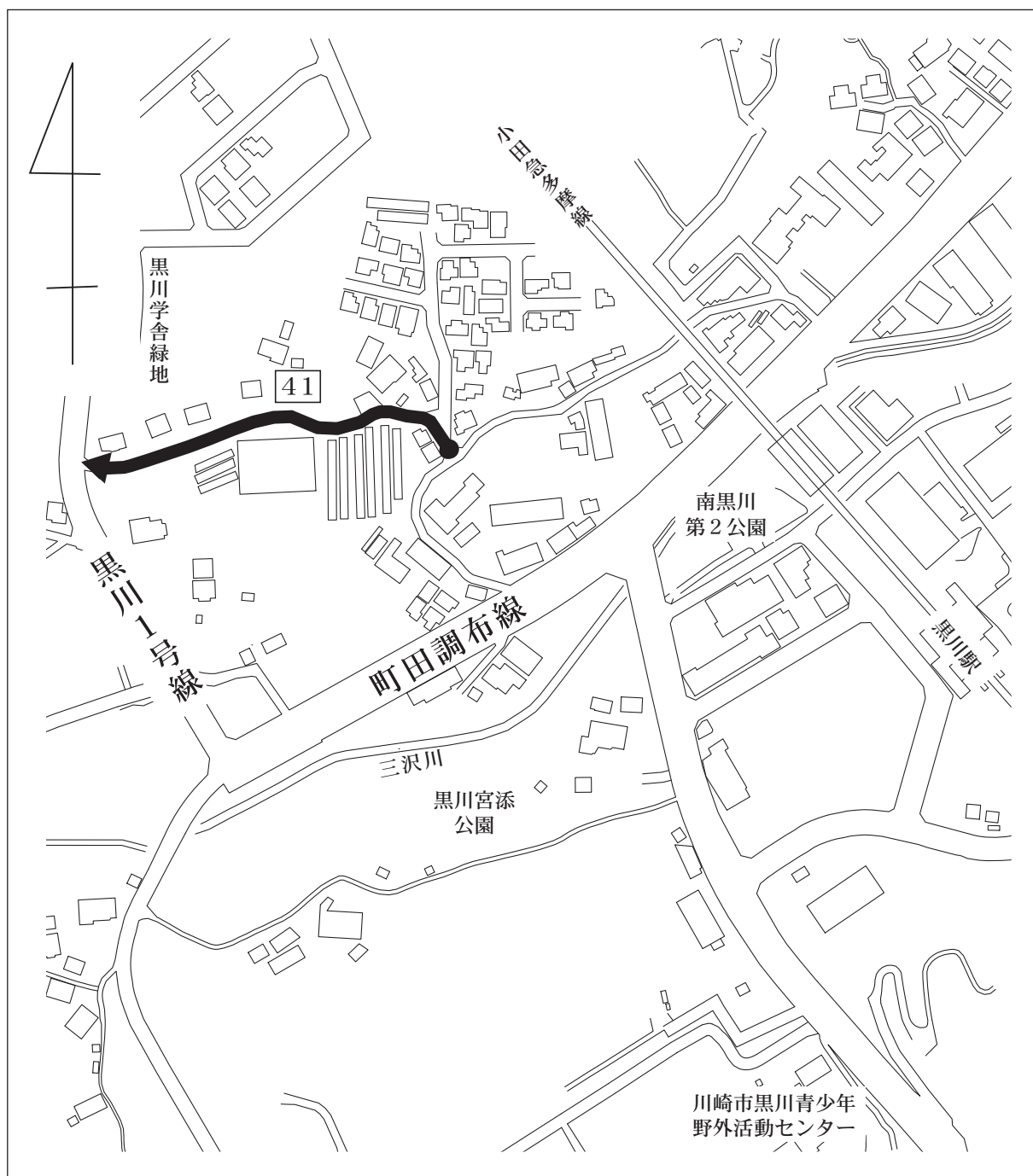
認定理由

図面番号⑩

本箇所は、旧路線の一部が道路改修により取り込まれたため、残置路線を再度、市道として認定したい。

見取図（麻生区黒川・はるひ野2丁目地内）

整理番号41



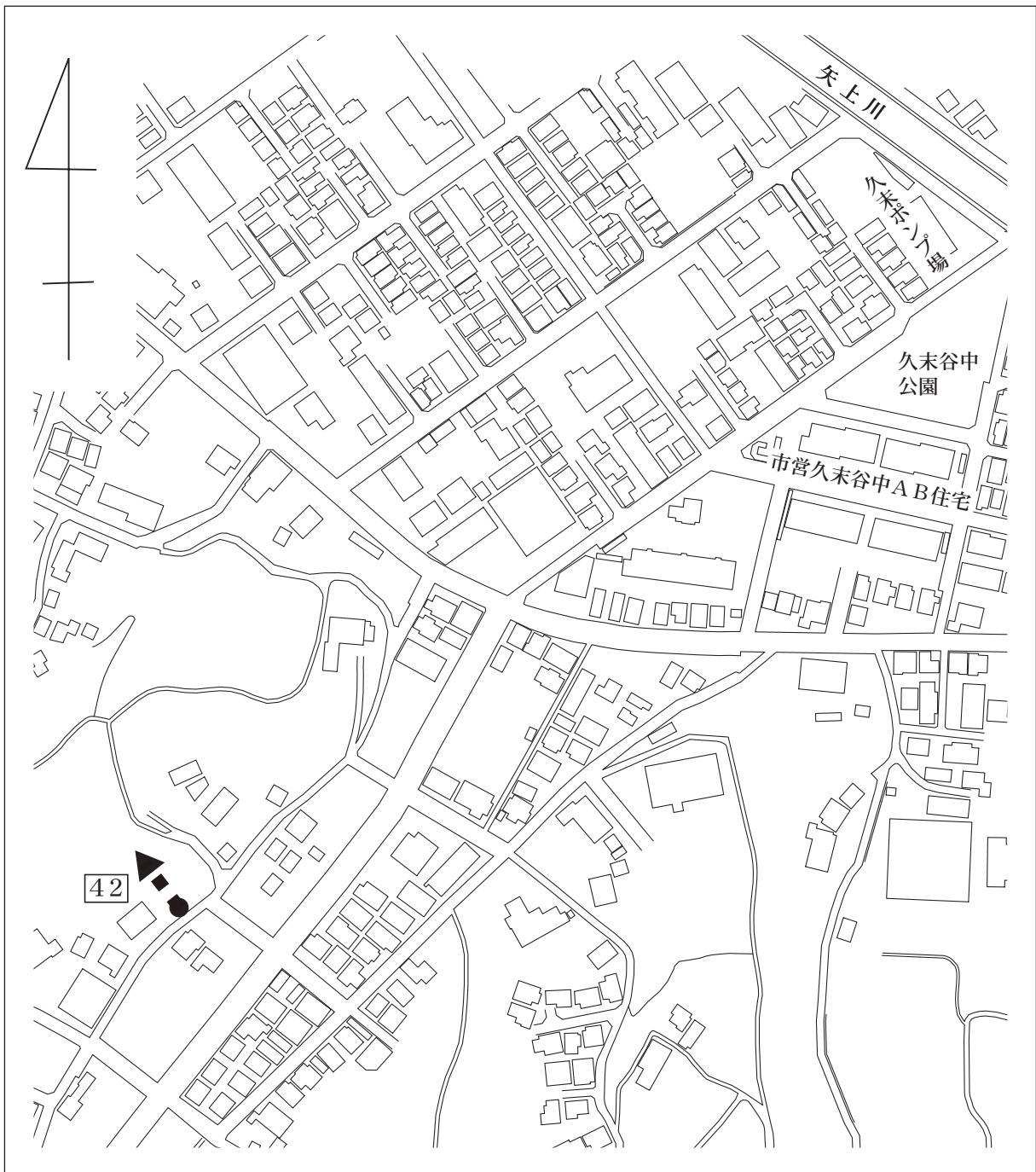
廃止理由

図面番号⑪

本箇所は、一般交通に必要がないので、これを廃止したい。

見取図（高津区久末地内）

整理番号42



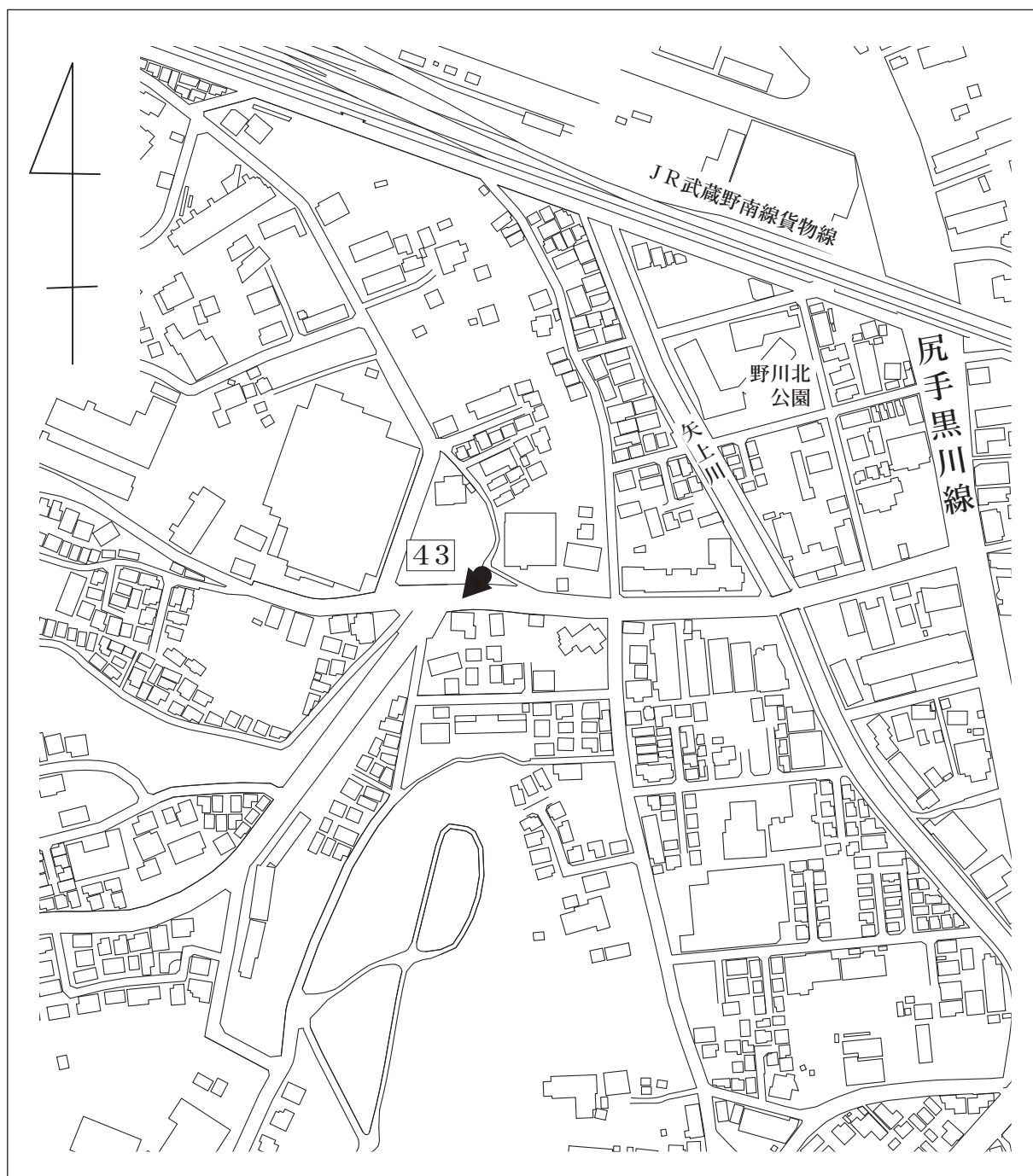
廃止理由

図面番号⑫

本箇所は、道路改修により、既存の路線に含まれてしまうため、これを廃止したい。

見取図（宮前区野川地内）

整理番号 4 3



廃止理由

図面番号⑬

本箇所は、一般交通に必要がないので、これを廃止したい。

見取図（宮前区水沢3丁目地内）

整理番号44・45



廃止理由

図面番号⑭

本箇所は、測量助成制度適用団地内で、新たに認定する道路と重複するため、廃止したい。

見取図（多摩区生田4丁目地内）

整理番号46



廃止理由

図面番号⑮

本箇所は、宅地造成事業により、従前の道路に替えて道路が築造され、必要がないので、これを廃止したい。

見取図（多摩区生田8丁目地内）

整理番号47



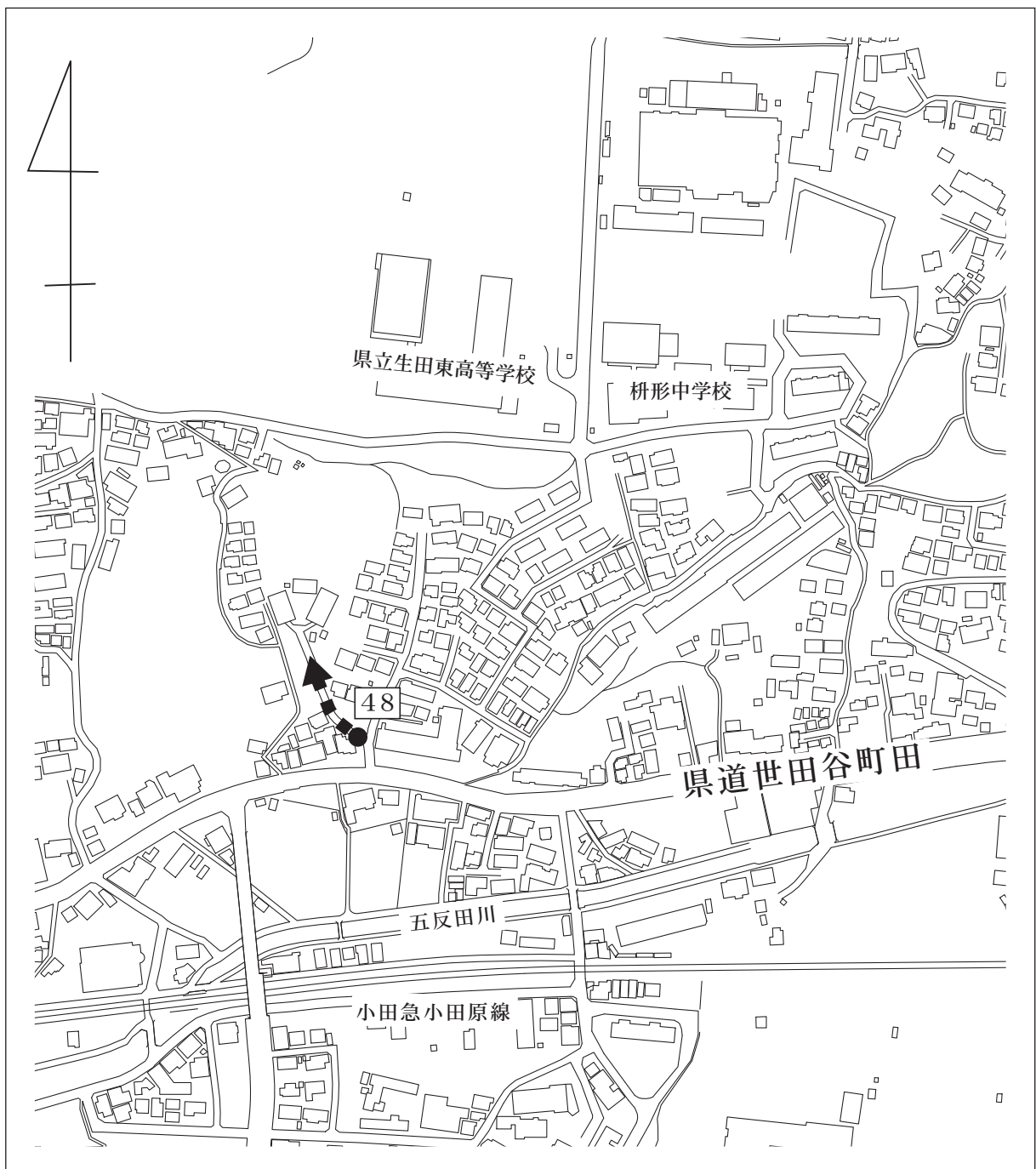
廃止理由

図面番号⑩

本箇所は、宅地造成事業により、新たに認定する道路と重複するため、廃止したい。

見取図（多摩区生田8丁目地内）

整理番号48



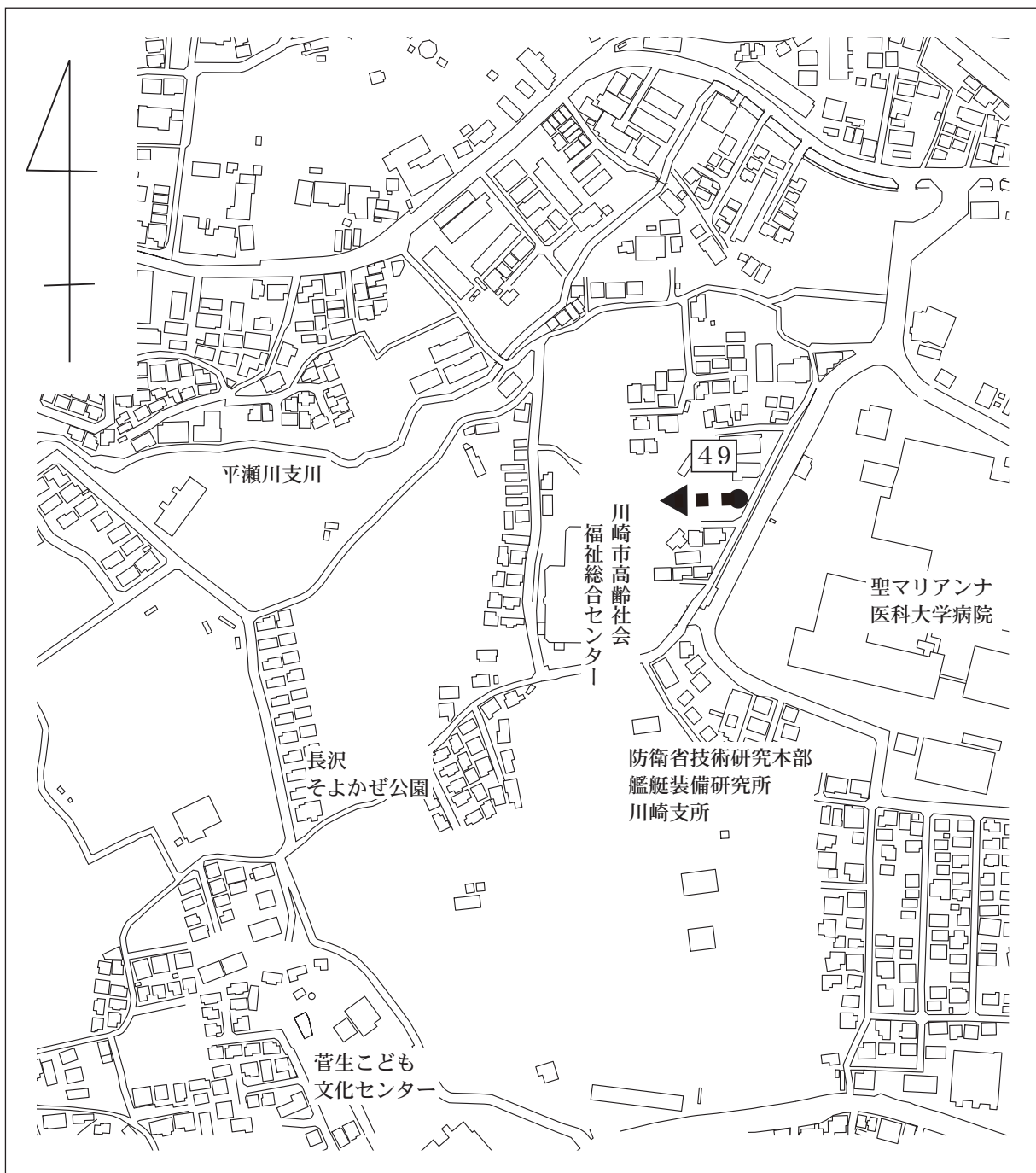
廃止理由

図面番号⑰

本箇所は、宅地造成事業により、新たに認定する道路と重複するため、廃止したい。

見取図（多摩区长沢2丁目地内）

整理番号49



廃止理由

図面番号⑱

本箇所は、路線の一部が道路改修により取り込まれ、残置路線を再度認定するため、廃止したい。

見取図（麻生区黒川地内）

整理番号 50

