

市道路線の認定及び廃止について

道路法第8条及び第10条第1項の規定により、次のとおり市道路線を認定及び廃止する。

平成22年2月17日提出

川崎市長 阿部 孝夫

1 認定

整理 番号	図面 番号	路線名	起 終	点 点	
1	1	浜町 第52号線	川崎区浜町3丁目 川崎区浜町3丁目	40番 43番	6先 23先
2	2	中丸子 第210号線	中原区中丸子 中原区中丸子	705番 702番	7先 1先
3	3	久末 第251号線	高津区久末 高津区久末	402番 409番	1先 5先
4	3	久末 第252号線	高津区久末 高津区久末	455番 320番	11先 先
5	4	久末 第253号線	高津区久末 高津区久末	385番 386番	4先 8先
6	4	久末 第254号線	高津区久末 高津区久末	429番 316番	34先 27先
7	4	久末 第255号線	高津区久末 高津区久末	474番 473番	1先 4先
8	5	久末 第256号線	高津区久末 高津区久末	429番 429番	6先 1先
9	6	明津 第43号線	高津区明津 高津区明津	216番 216番	18先 2先
10	7	蟹ヶ山 第71号線	高津区蟹ヶ谷 高津区蟹ヶ谷	171番 176番	1先 3先
11	8	菅生 第818号線	宮前区菅生6丁目 宮前区菅生6丁目	1329番 1329番	17先 8先

12	9	水 沢 第2号線	宮前区水沢2丁目	2626番	23先
			宮前区水沢2丁目	2626番	21先
13	10	水 沢 第3号線	宮前区水沢2丁目	2626番	18先
			宮前区水沢2丁目	2626番	13先
14	11	登 戸 第335号線	多摩区登戸	3236番	2先
			多摩区登戸	3234番	先
15	12	登 戸 第336号線	多摩区登戸	3853番	1先
			多摩区登戸	2763番	1先
16	13	宿 河 原 第288号線	多摩区宿河原2丁目	1344番	1先
			多摩区宿河原2丁目	1344番	9先
17	13	宿 河 原 第289号線	多摩区宿河原2丁目	1347番	7先
			多摩区宿河原2丁目	1347番	3先
18	14	南 生 田 第228号線	多摩区南生田1丁目	6351番	6先
			多摩区南生田1丁目	6351番	7先
19	15	東百合丘 第153号線	麻生区東百合丘4丁目	7327番	26先
			麻生区東百合丘4丁目	7327番	17先
20	16	王 禅 寺 第515号線	麻生区王禅寺	368番	6先
			麻生区王禅寺	344番	7先
21	17	王 禅 寺 第516号線	麻生区王禅寺西6丁目	2128番	197先
			麻生区王禅寺西6丁目	2175番	6先
22	18	王 禅 寺 第517号線	麻生区王禅寺西7丁目	2002番	1先
			麻生区王禅寺西7丁目	2003番	13先
23	18	王 禅 寺 第518号線	麻生区王禅寺西7丁目	2003番	10先
			麻生区王禅寺西7丁目	2003番	23先

2 廃止

整 理 番 号	図 面 番 号	路 線 名	起 終	点 点	
24	19	浜 町 第33号線	川崎区浜町3丁目	2459番番	1先
			川崎区浜町3丁目	40番	6先
25	20	宮 内 第26号線	中原区宮内1丁目	204番	3先
			中原区宮内1丁目	204番	3先

26	21	中丸子 第37号線	中原区中丸子	609番	2先
			中原区中丸子	702番	1先
27	22	宇奈根 第2号線	高津区宇奈根	773番	6先
			高津区宇奈根	761番	1先
28	23	下作延 第60号線	高津区下作延1丁目	77番	1先
			高津区下作延1丁目	95番	1先
29	24	坂戸 第27号線	高津区坂戸1丁目	553番	先
			高津区坂戸1丁目	525番	1先
30	25	久末 第177号線	高津区久末	402番	1先
			高津区久末	385番	4先
31	25	久末 第184号線	高津区久末	453番	先
			高津区久末	439番	1先
32	25	久末 第188号線	高津区久末	317番	7先
			高津区久末	324番	先
33	25	久末 第247号線	高津区久末	473番	5先
			高津区久末	468番	2先
34	26	久末 第180号線	高津区久末	385番	4先
			高津区久末	316番	27先
35	26	久末 第181号線	高津区久末	411番	1先
			高津区久末	473番	4先
36	27	登戸 第77号線	多摩区登戸	3853番	1先
			多摩区登戸	2767番	先
37	28	王禅寺 第144号線	麻生区王禅寺	368番	3先
			麻生区王禅寺	351番	先
38	29	王禅寺 第145号線	麻生区王禅寺	353番	1先
			麻生区王禅寺	351番	2先
39	30	王禅寺 第411号線	麻生区王禅寺西7丁目	1968番	1先
			麻生区王禅寺西7丁目	1969番	1先
40	31	黒川 第164号線	麻生区黒川	2043番	3先
			麻生区黒川	2041番	2先

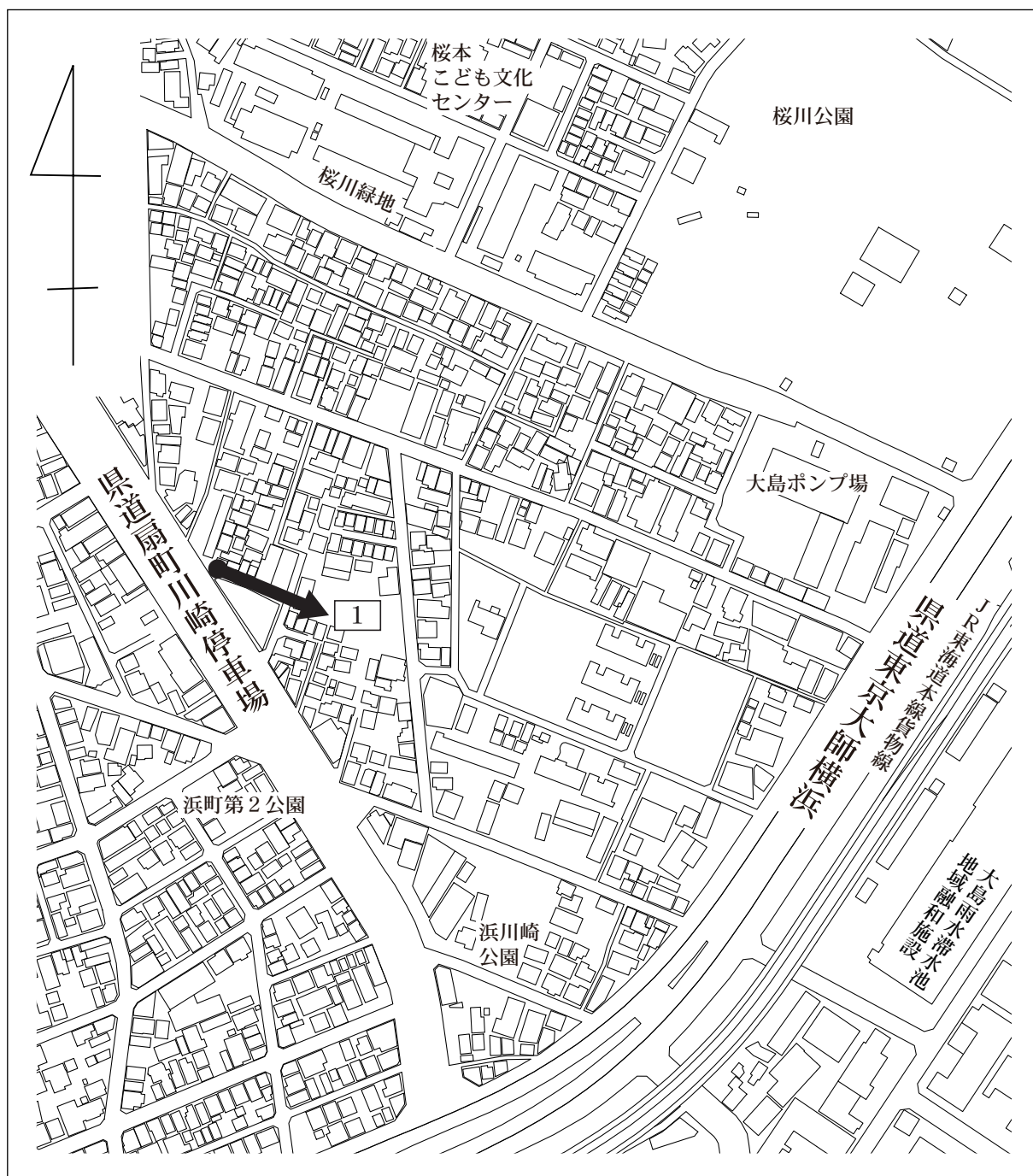
認定理由

図面番号①

本箇所は、路線の一部は不要であるため廃止をするが、残置路線は一般交通に必要なので、再度、これを市道として認定したい。

見取図（川崎区浜町3丁目地内）

整理番号 1



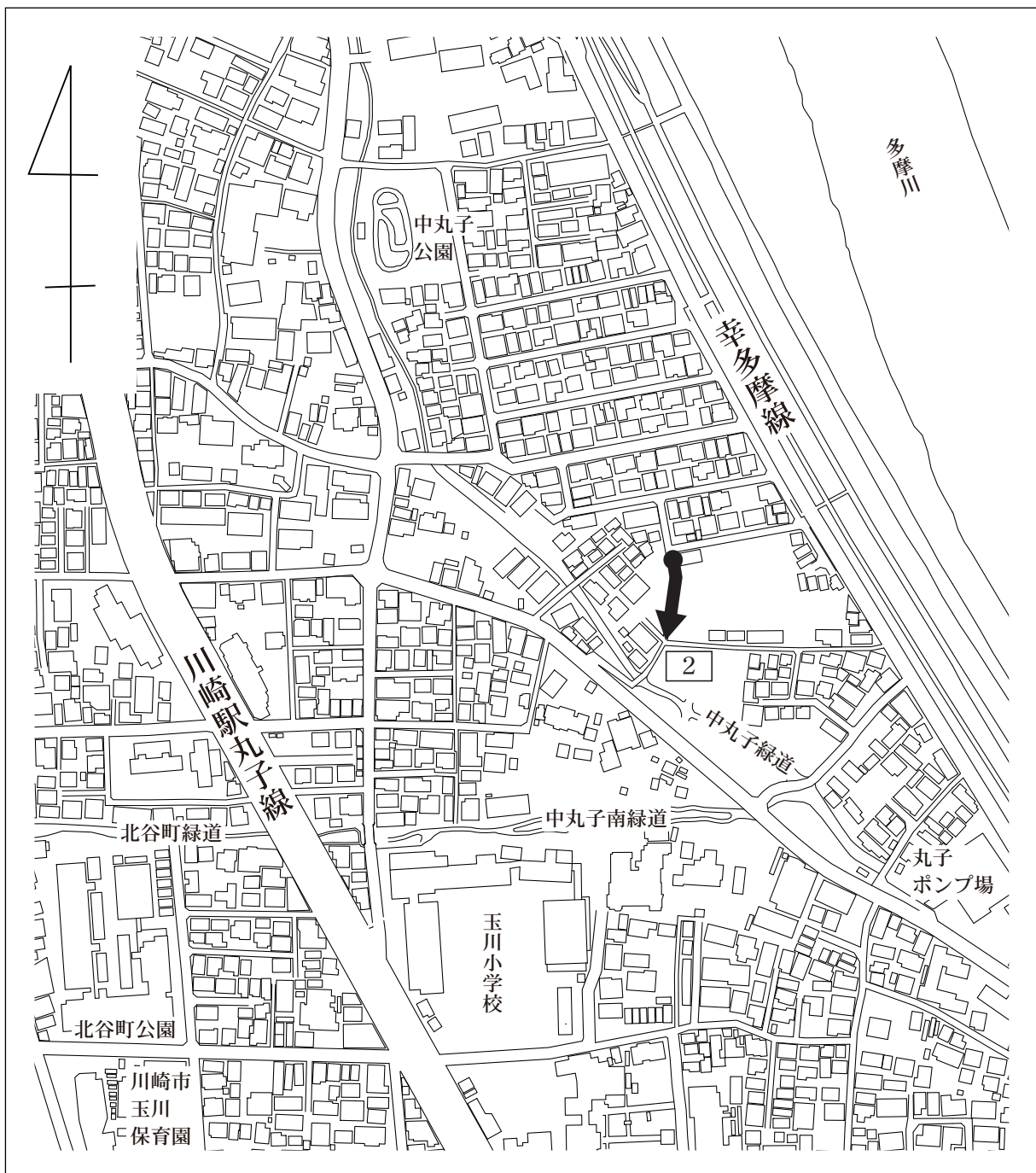
認定理由

図面番号②

本箇所は、路線の一部は不要であるため廃止をするが、残置路線及び付替えた道路は一般交通に必要なので、再度、これを市道として認定したい。

見取図（中原区中丸子地内）

整理番号 2



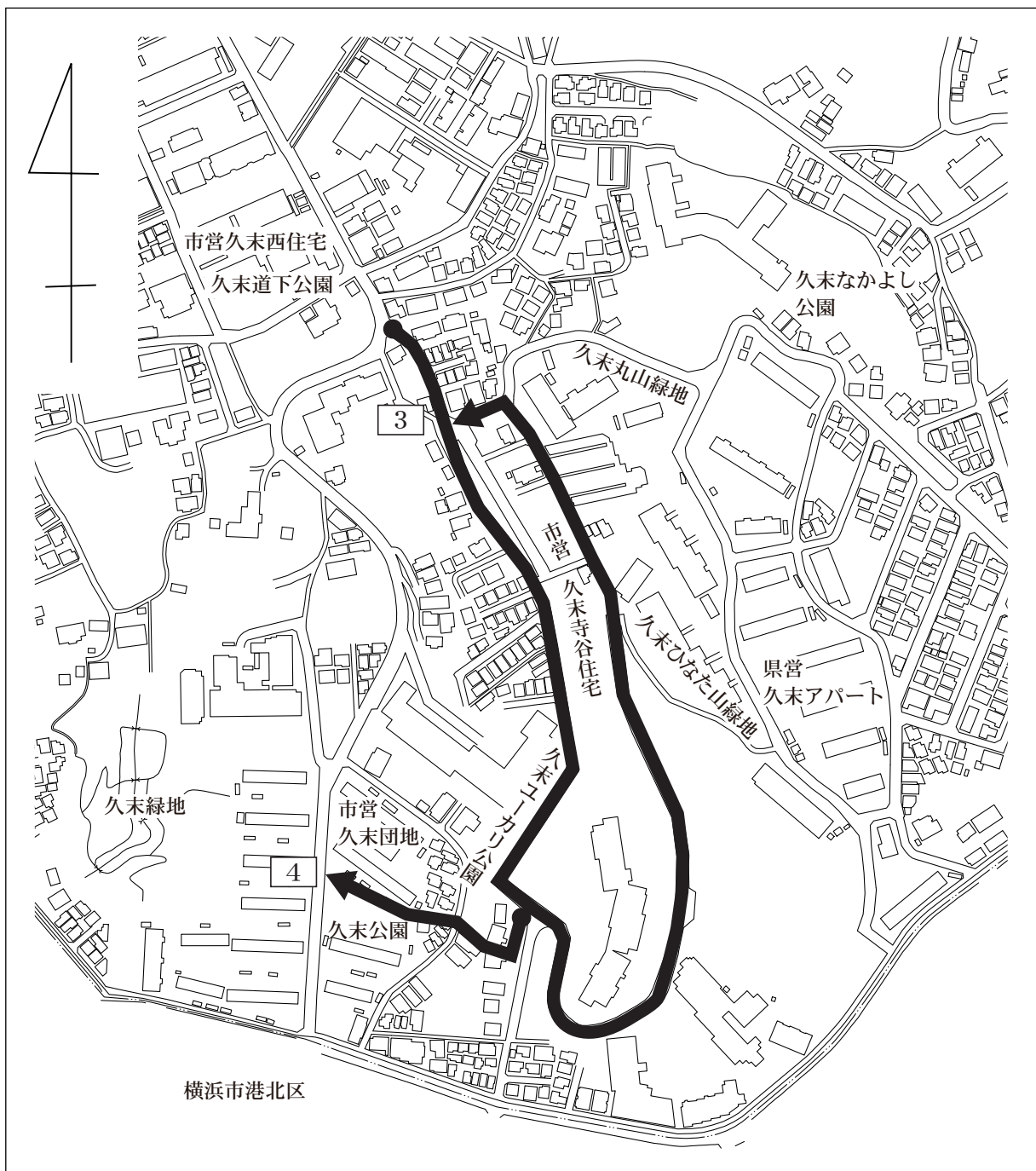
認定理由

図面番号③

本箇所は、市営住宅の建替えにより新設された道路と従前の道路が同一路線になり、一般交通に必要なので、これを市道として認定したい。

見取図（高津区久末地内）

整理番号 3、4



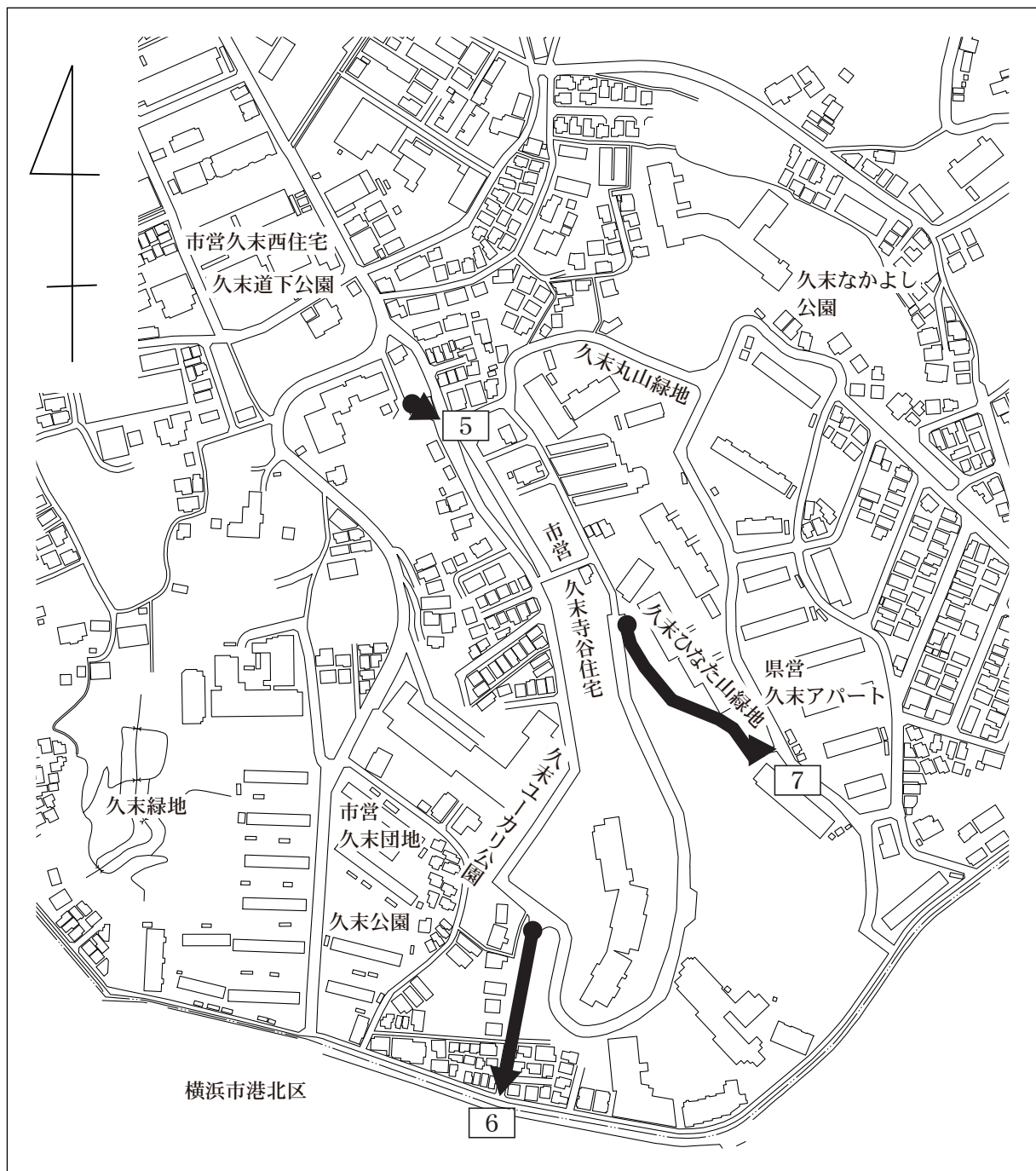
認 定 理 由

図面番号④

本箇所は、旧路線の一部が市営住宅の建替えにより取り込まれたため、残置路線を再度、市道として認定したい。

見取図（高津区久末地内）

整理番号 5～7



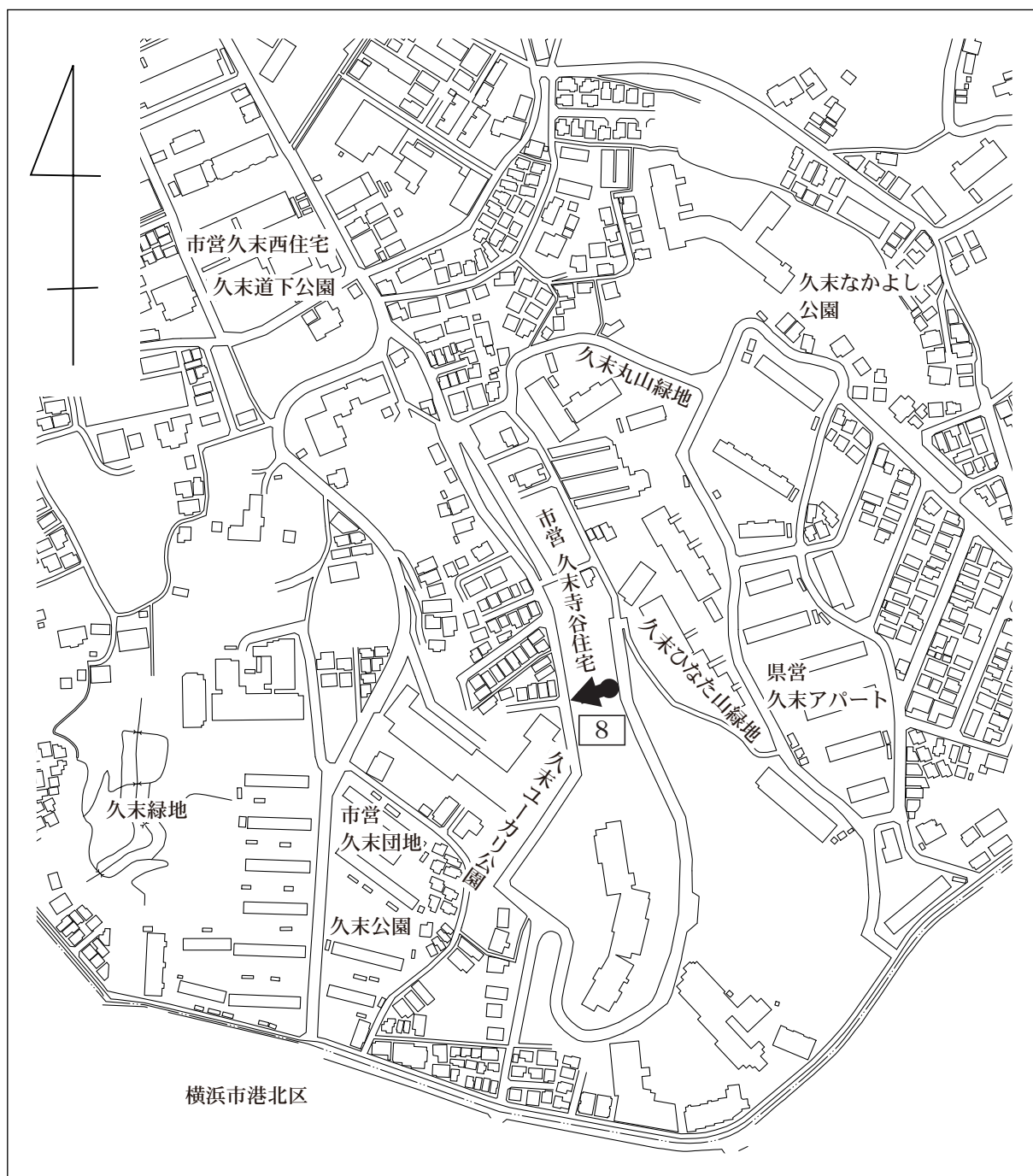
認定理由

図面番号⑤

本箇所は、市営住宅の建替えにより新設された道路で、一般交通に必要なので、これを市道として認定したい。

見取図（高津区久末地内）

整理番号 8



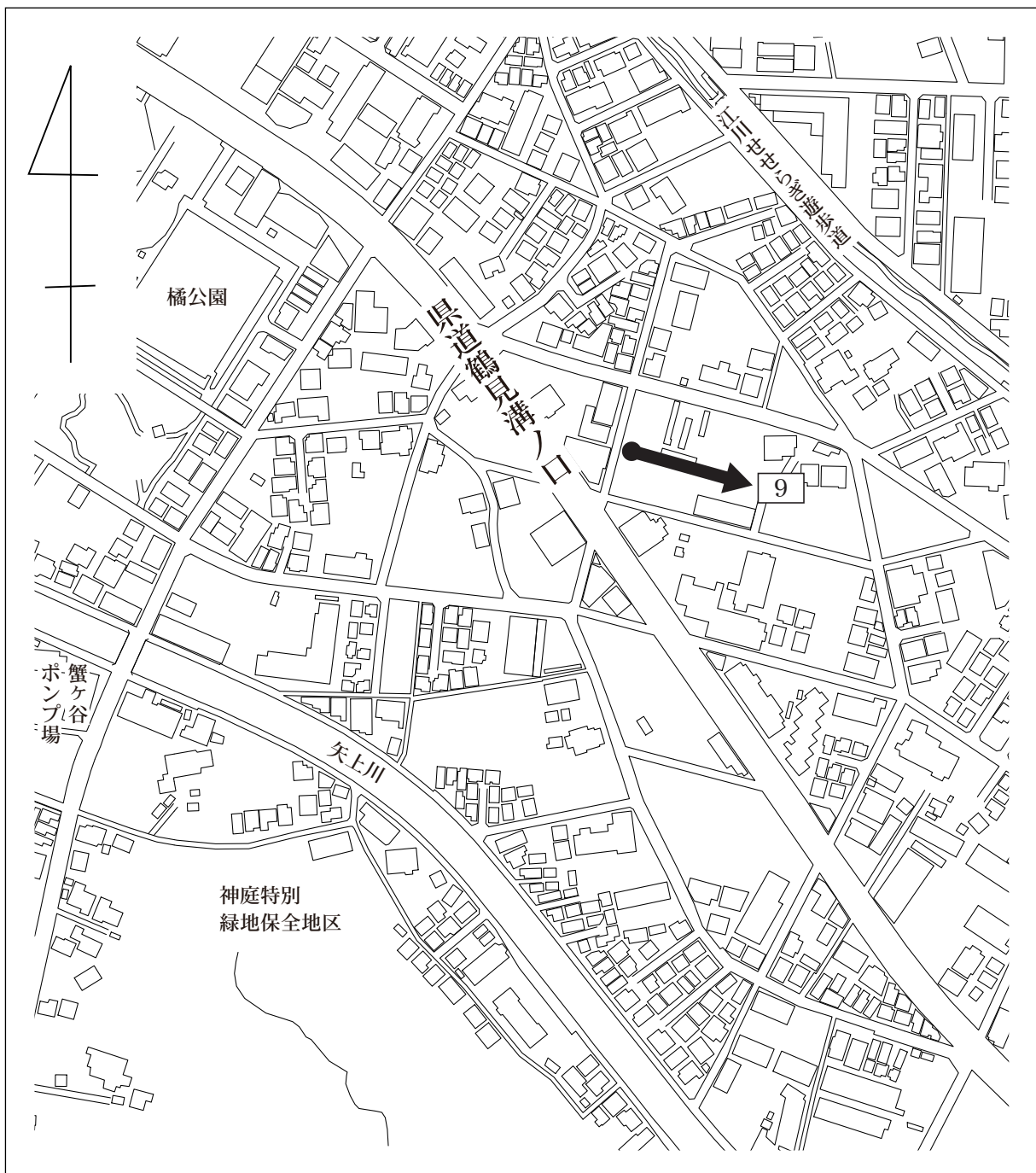
認定理由

図面番号⑥

本箇所は、宅地造成事業により新設された道路で、一般交通に必要なので、これを市道として認定したい。

見取図（高津区明津地内）

整理番号 9



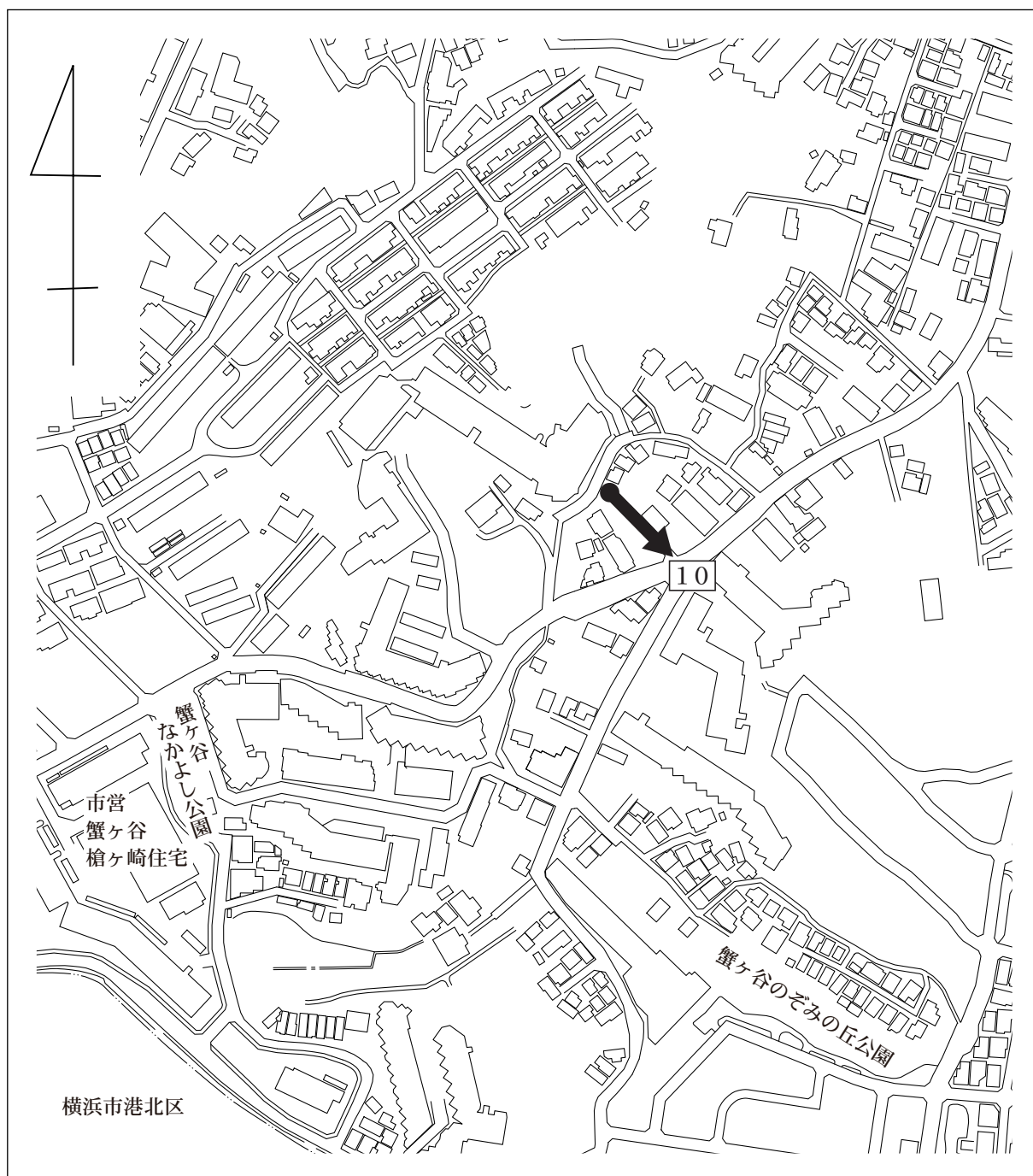
認定理由

図面番号⑦

本箇所は、宅地造成事業により新設された道路で、一般交通に必要なので、これを市道として認定したい。

見取図（高津区蟹ヶ谷地内）

整理番号10



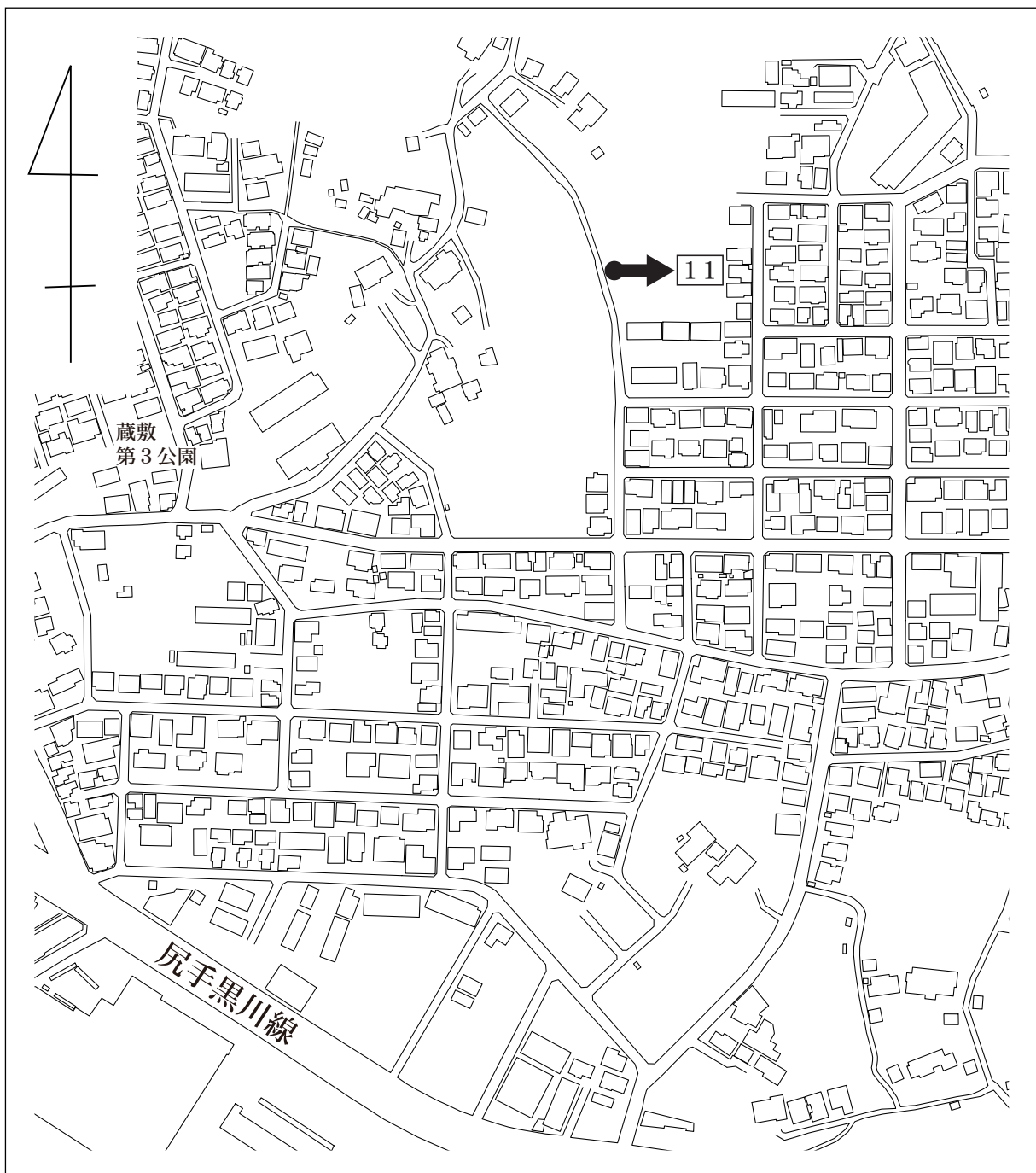
認定理由

図面番号⑧

本箇所は、宅地造成事業により新設された道路で、一般交通に必要なので、これを市道として認定したい。

見取図（宮前区菅生6丁目地内）

整理番号 1 1



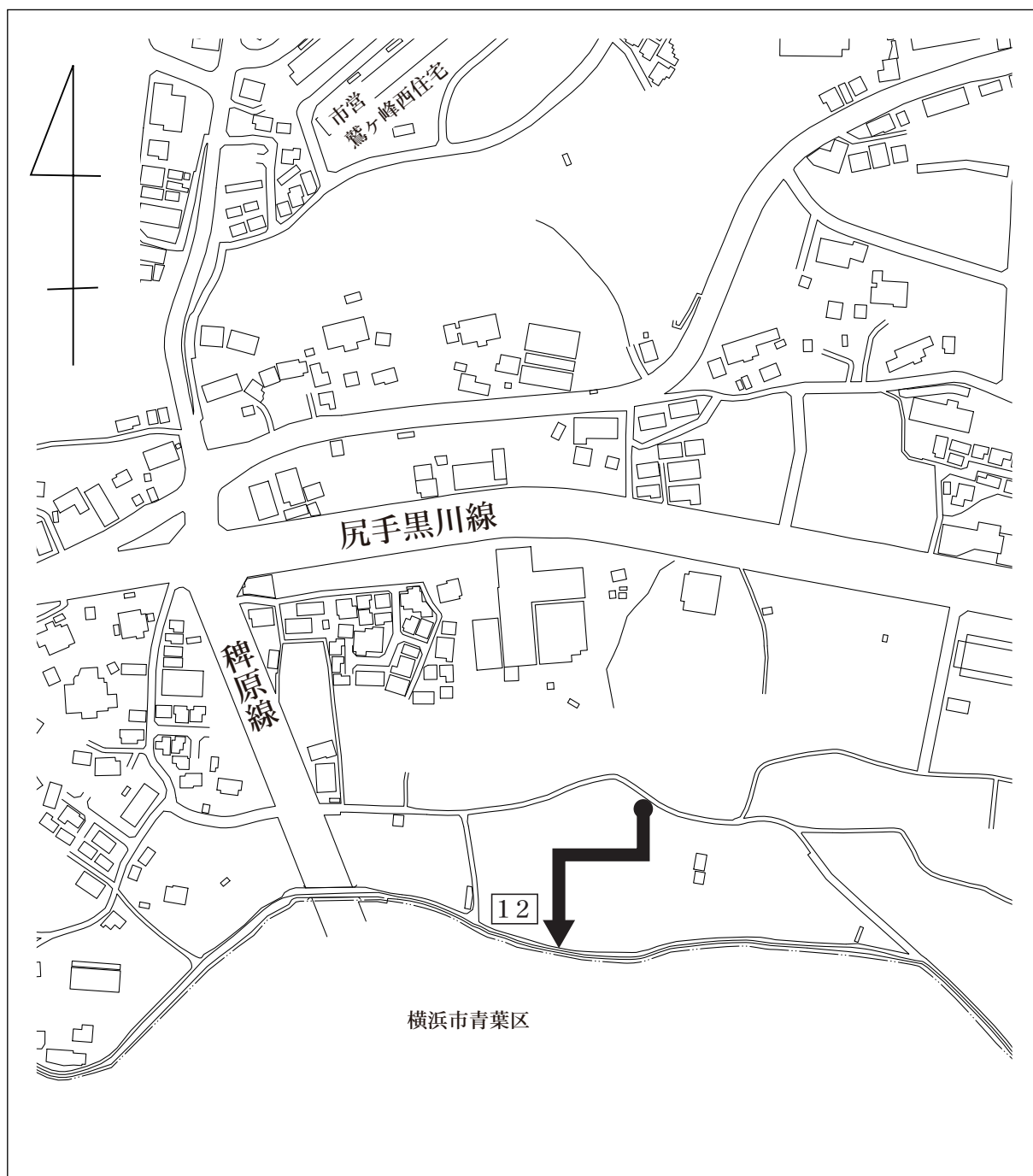
認定理由

図面番号⑨

本箇所は、既存の私道が本市に寄附され、宅地造成事業により新設された道路と一体となり、一般交通に必要なので、これを市道として認定したい。

見取図（宮前区水沢2丁目地内）

整理番号12



認 定 理 由

図面番号⑩

本箇所は、道路敷地が本市に寄附され、一般交通に必要なので、これを市道として認定したい。

見取図（宮前区水沢2丁目地内）

整理番号13



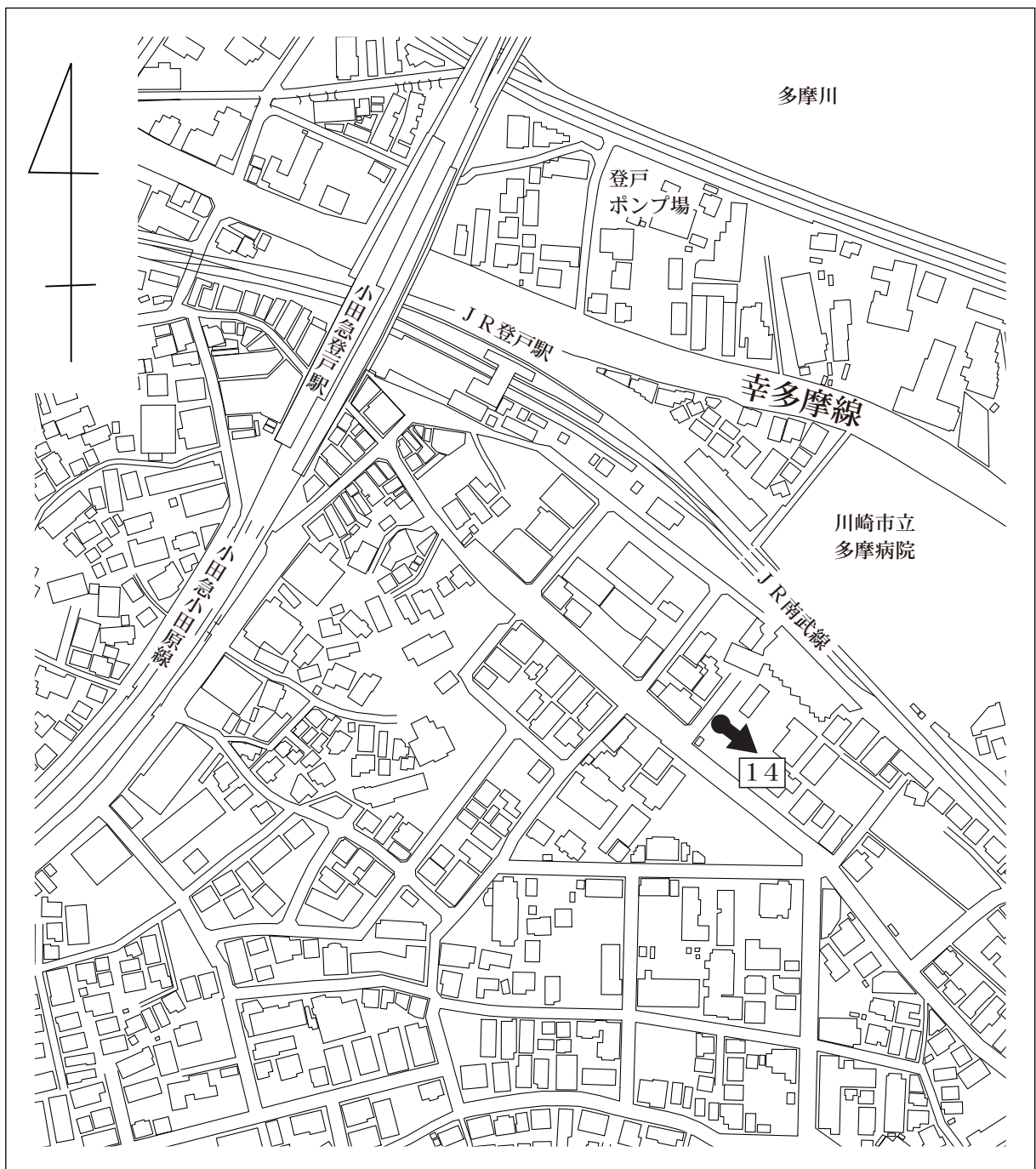
認定理由

図面番号⑪

本箇所は、宅地造成事業により新設された道路で、一般交通に必要なので、これを市道として認定したい。

見取図（多摩区登戸地内）

整理番号 14



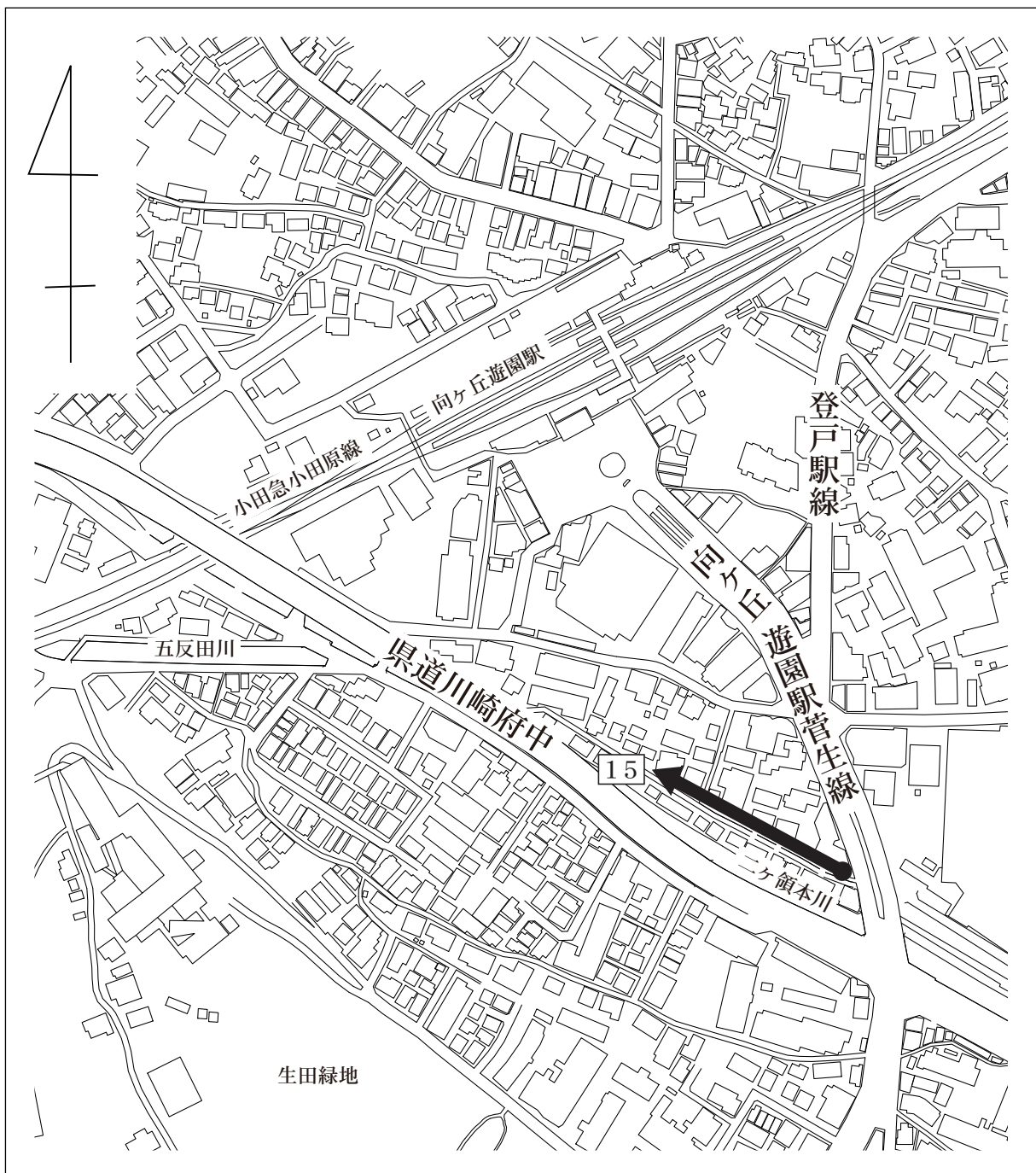
認 定 理 由

図面番号⑫

本箇所は、路線の一部は不要であるため廃止をするが、残置路線は一般交通に必要なので、再度、これを市道として認定したい。

見取図（多摩区登戸地内）

整理番号 1 5



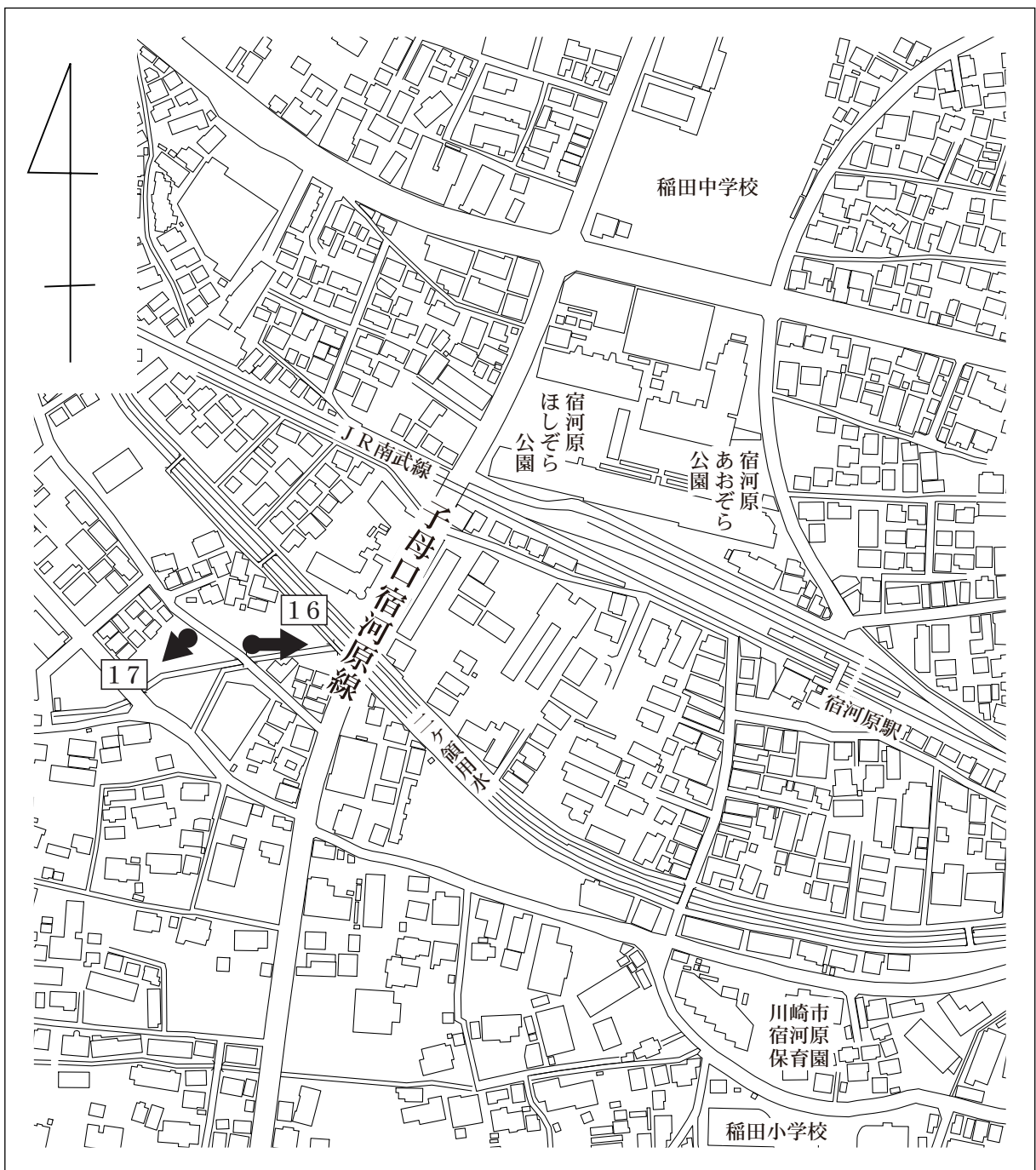
認定理由

図面番号⑬

本箇所は、宅地造成事業により新設された道路で、一般交通に必要なので、これを市道として認定したい。

見取図（多摩区宿河原2丁目地内）

整理番号16、17



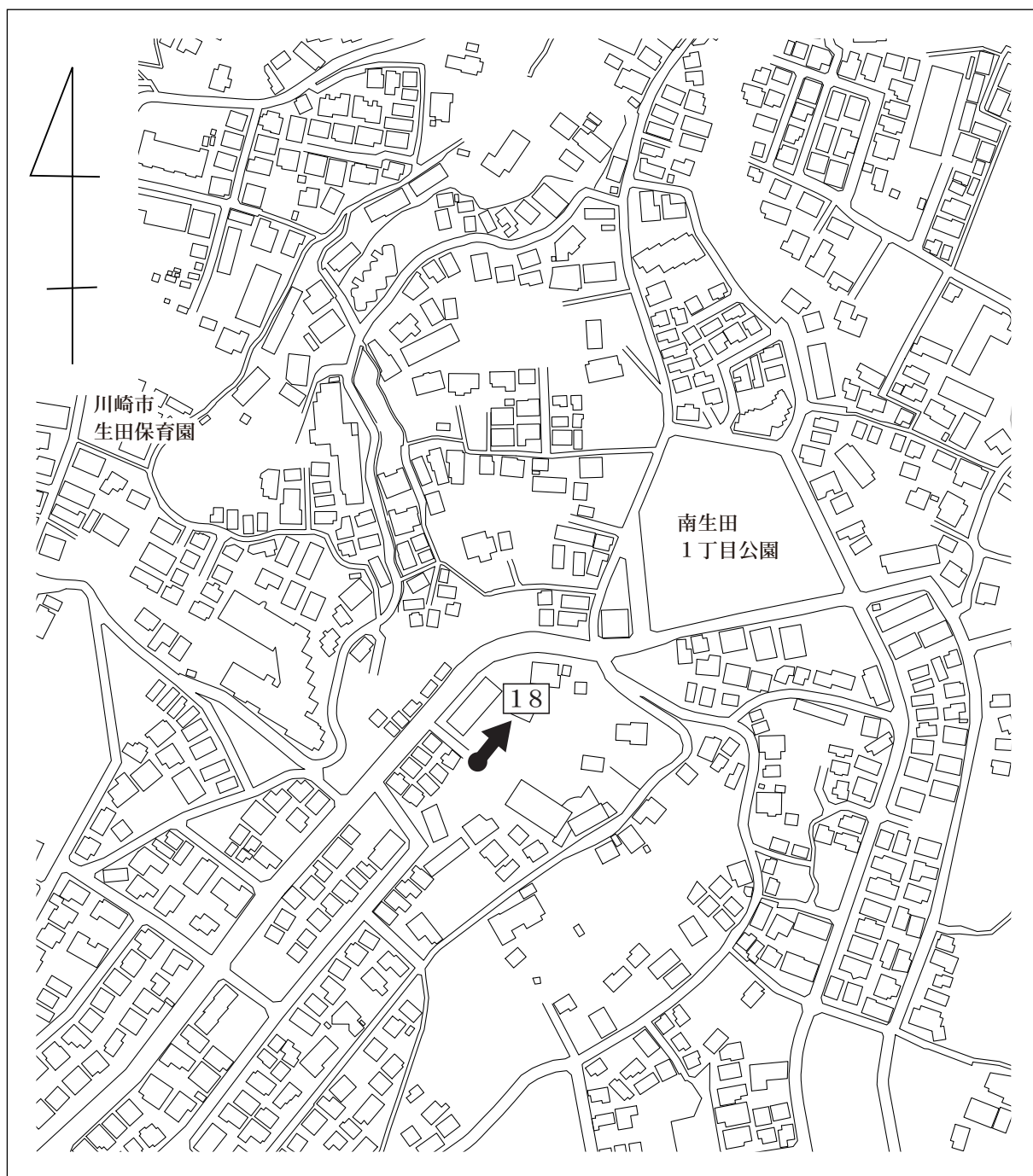
認定理由

図面番号⑭

本箇所は、宅地造成事業により新設された道路で、一般交通に必要なので、これを市道として認定したい。

見取図（多摩区南生田1丁目地内）

整理番号18



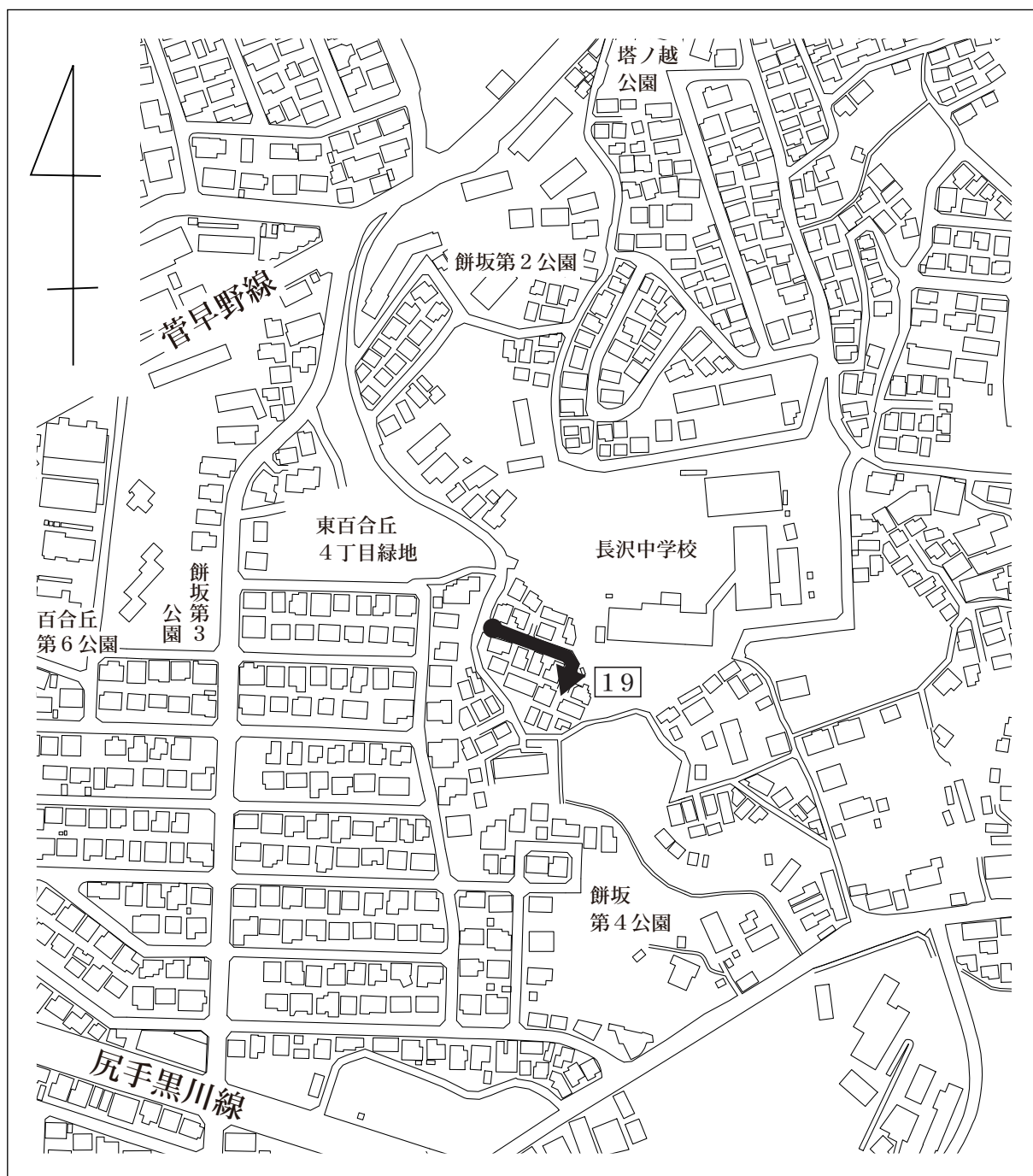
認定理由

図面番号⑮

本箇所は、道路敷地が本市に寄附され、一般交通に必要なので、これを市道として認定したい。

見取図（麻生区東百合丘4丁目地内）

整理番号19



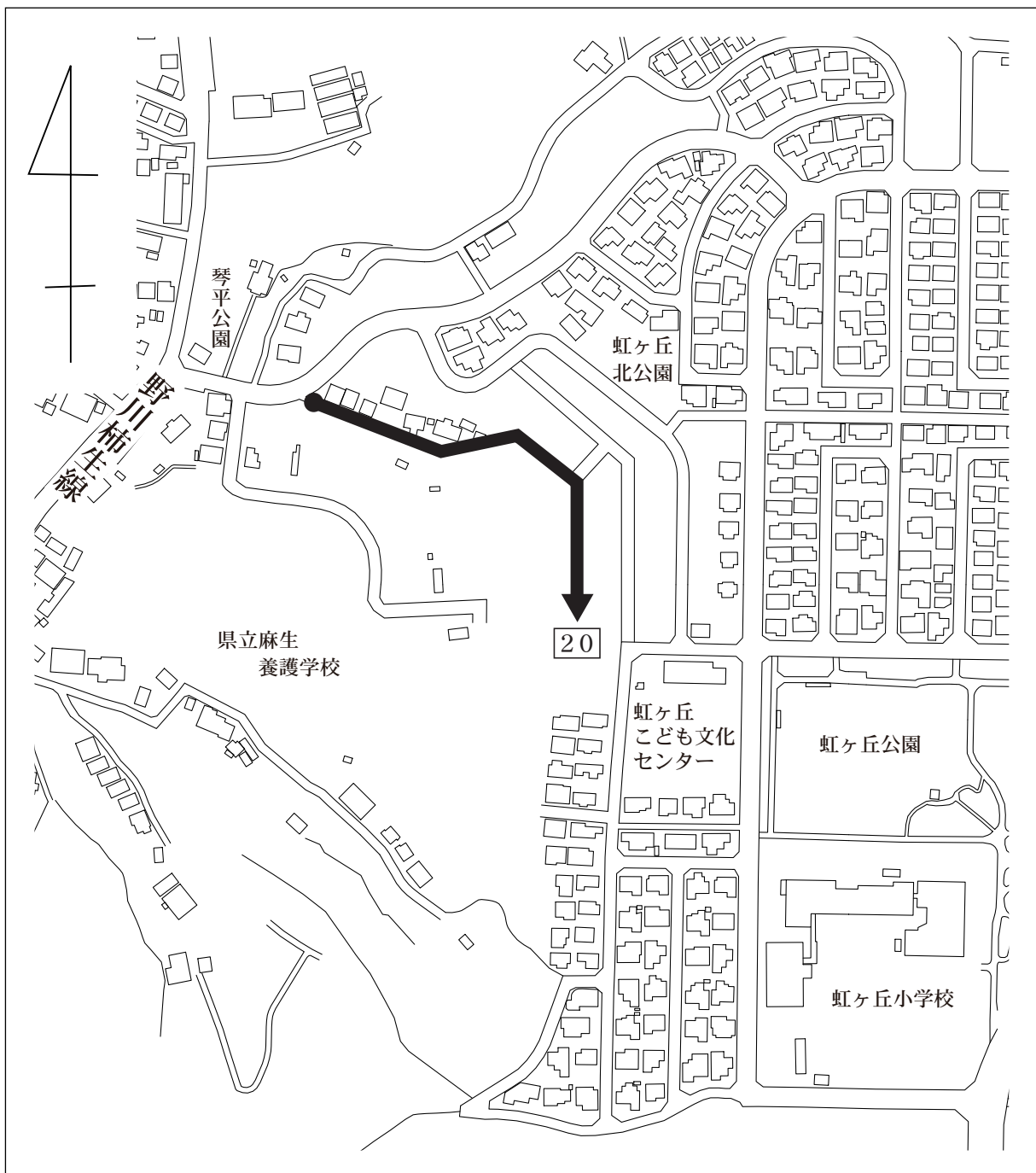
認定理由

図面番号⑩

本箇所は、宅地造成事業により新設された道路と従前の道路が同一路線になり、一般交通に必要なので、これを市道として認定したい。

見取図（麻生区王禅寺地内）

整理番号 20



認定理由

図面番号⑰

本箇所は、測量助成制度適用団地内の道路で、一般交通に必要なので、これを市道として認定したい。

見取図（麻生区王禅寺西6丁目地内）

整理番号21



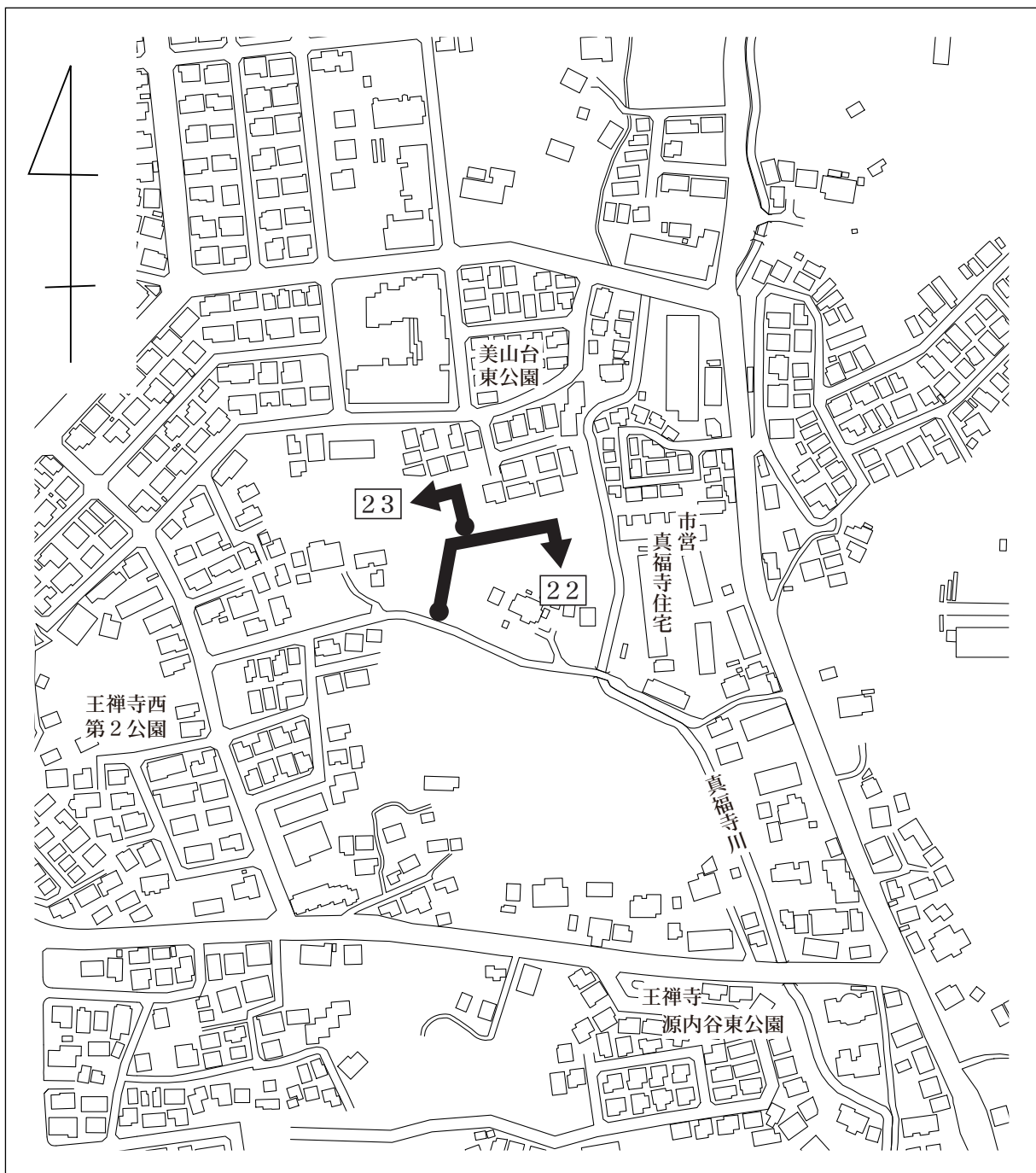
認 定 理 由

図面番号⑱

本箇所は、宅地造成事業により新設された道路で、一般交通に必要なので、これを市道として認定したい。

見取図（麻生区王禅寺西7丁目地内）

整理番号22、23



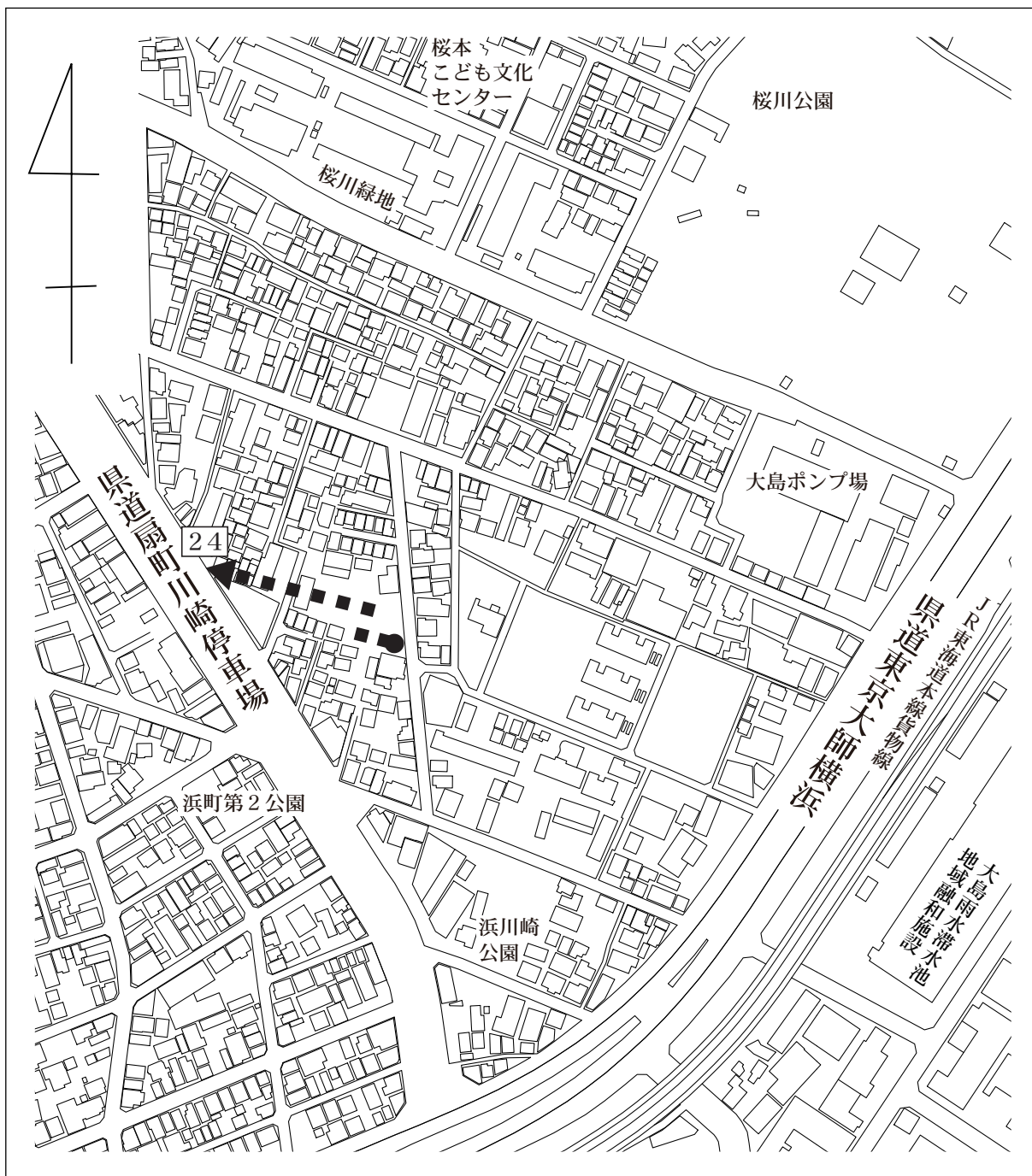
廃止理由

図面番号⑱

本箇所は、路線の一部が一般交通に必要なないので、これを廃止したい。

見取図（川崎区浜町3丁目地内）

整理番号24



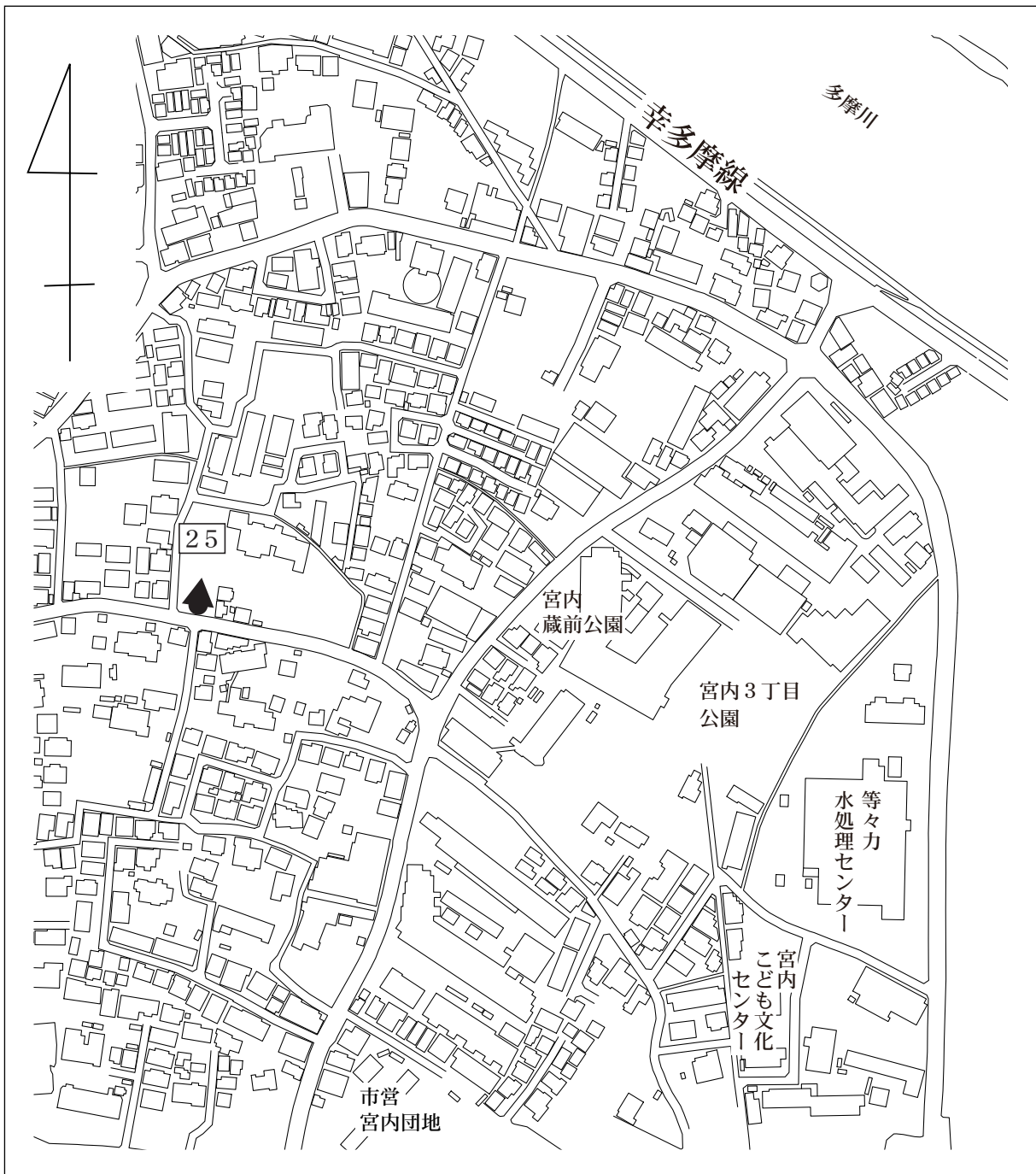
廃止理由

図面番号⑳

本箇所は、一般交通に必要がないので、これを廃止したい。

見取図（中原区宮内1丁目地内）

整理番号 25



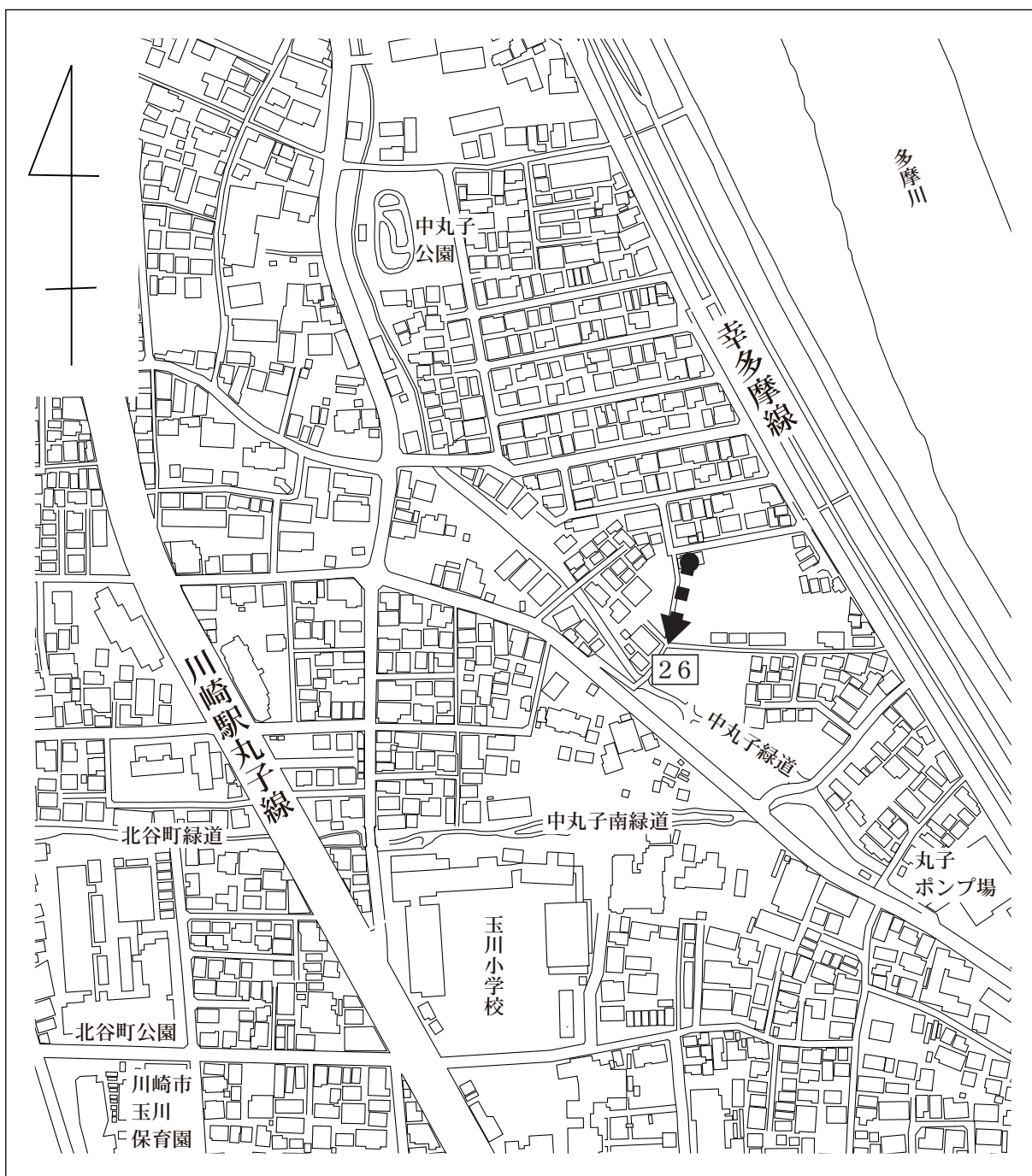
廃止理由

図面番号②

本箇所は、路線の一部が一般交通に必要ながないので、これを廃止したい。

見取図（中原区中丸子地内）

整理番号 26



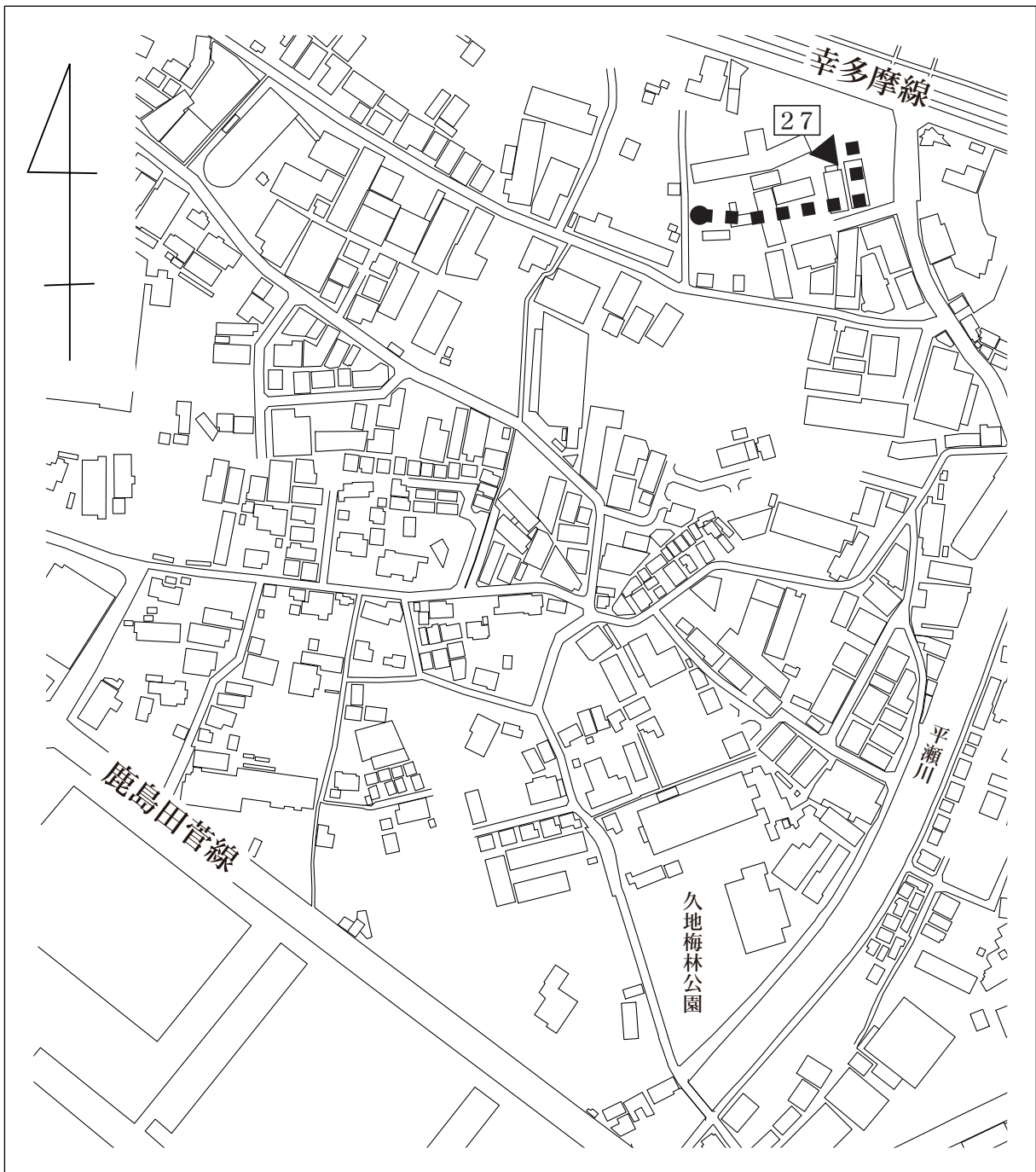
廃止理由

図面番号②

本箇所は、一般交通に必要がないので、これを廃止したい。

見取図（高津区宇奈根地内）

整理番号 27



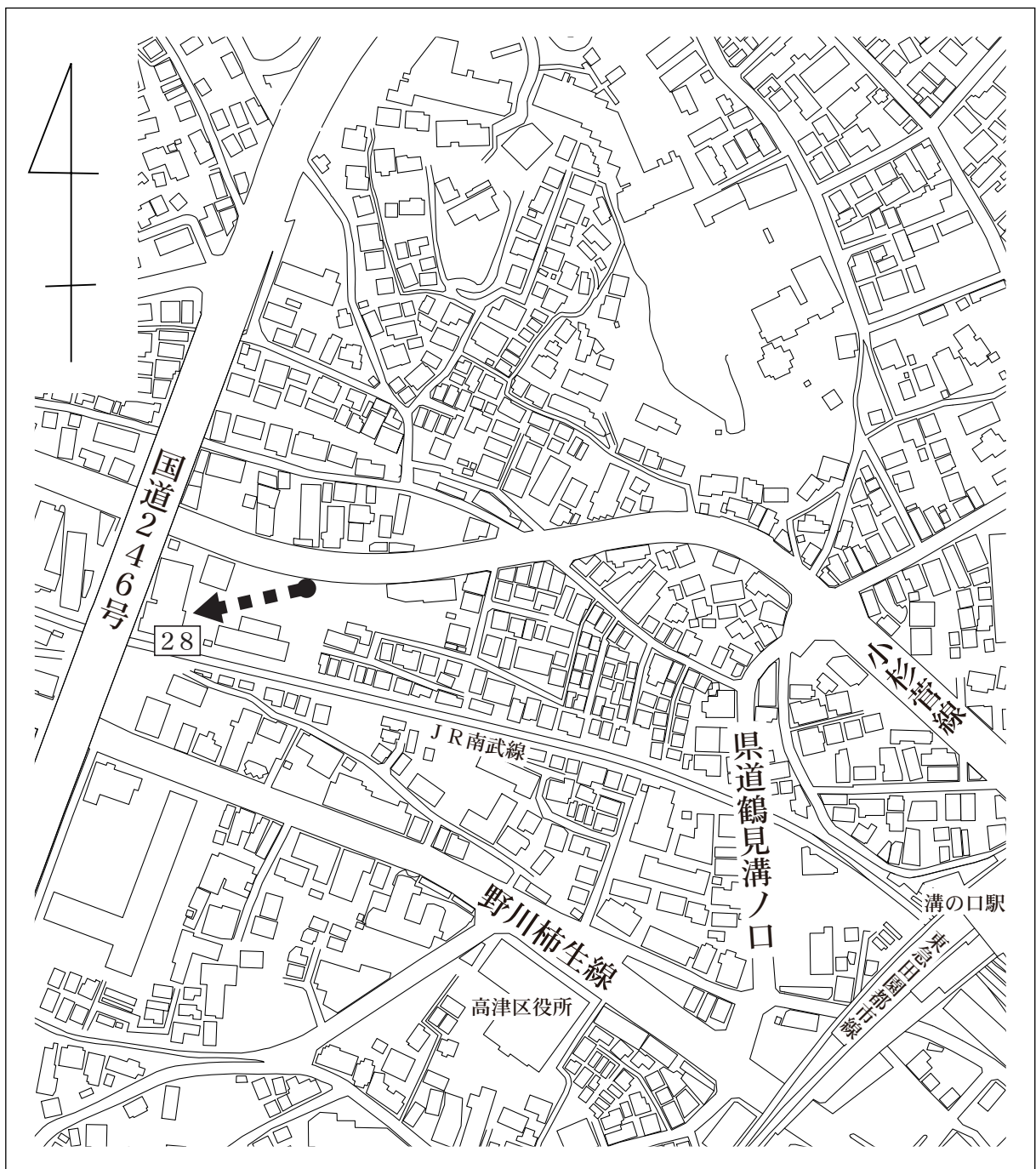
廃止理由

図面番号②③

本箇所は、一般交通に必要がないので、これを廃止したい。

見取図（高津区下作延1丁目地内）

整理番号28



廃止理由

図面番号②④

本箇所は、一般交通に必要がないので、これを廃止したい。

見取図（高津区坂戸1丁目地内）

整理番号29



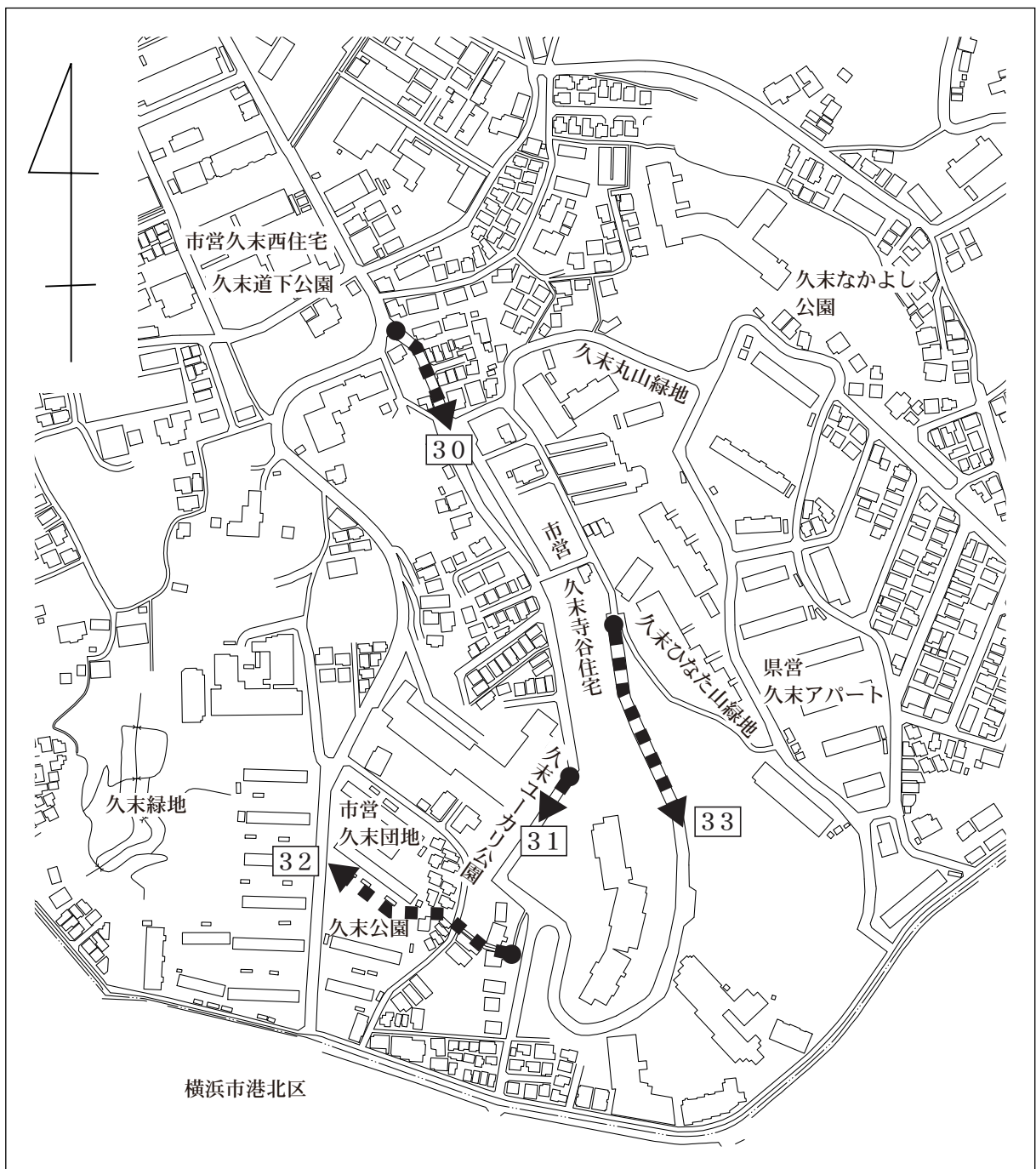
廃止理由

図面番号②⑤

本箇所は、市営住宅の建替えにより、新たに認定する道路と重複するため、
廃止したい。

見取図（高津区久末地内）

整理番号 30～33



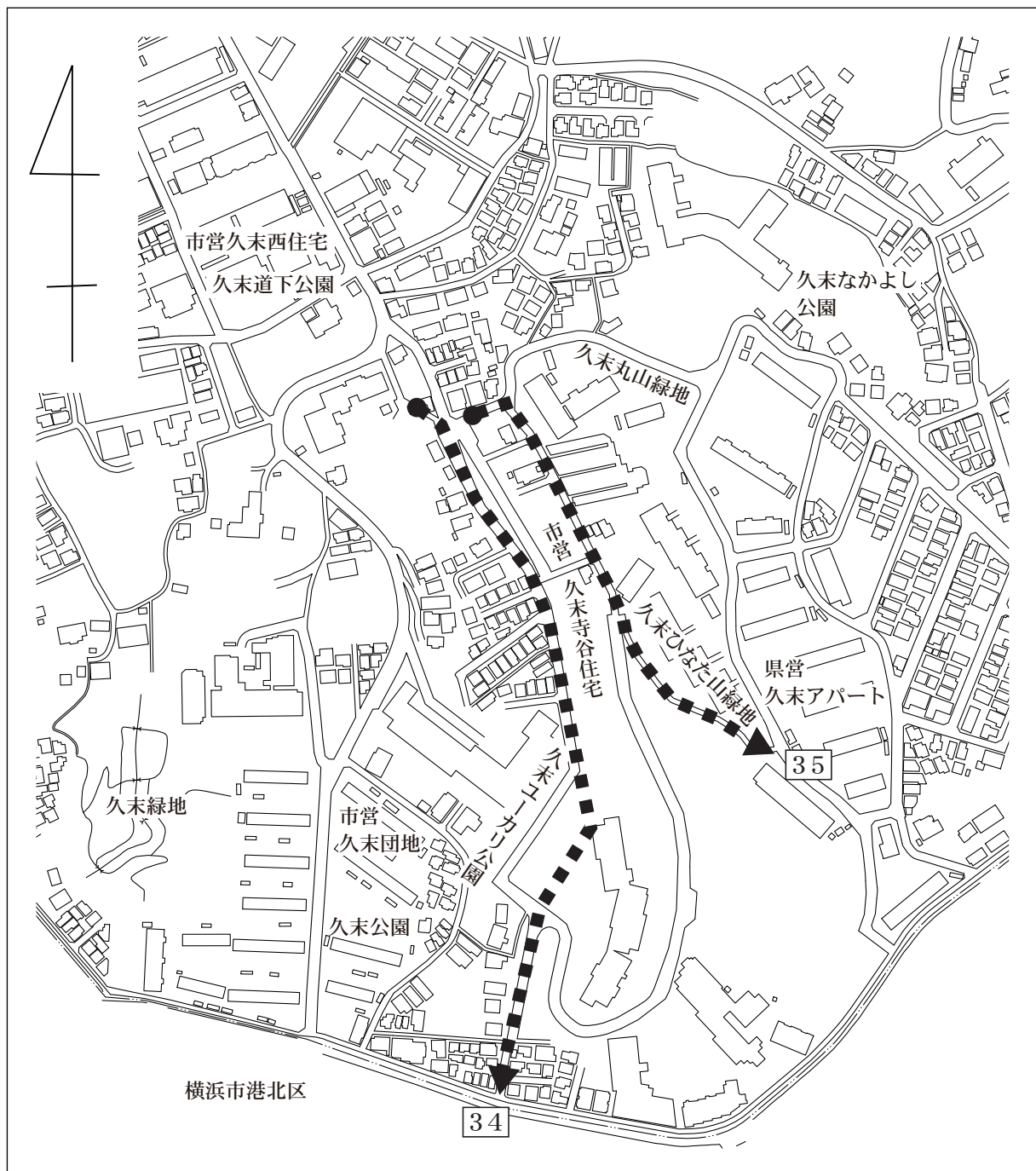
廃止理由

図面番号②⑥

本箇所は、路線の一部が市営住宅の建替えにより取り込まれ、残置路線を再度認定するため、廃止したい。

見取図（高津区久末地内）

整理番号34、35



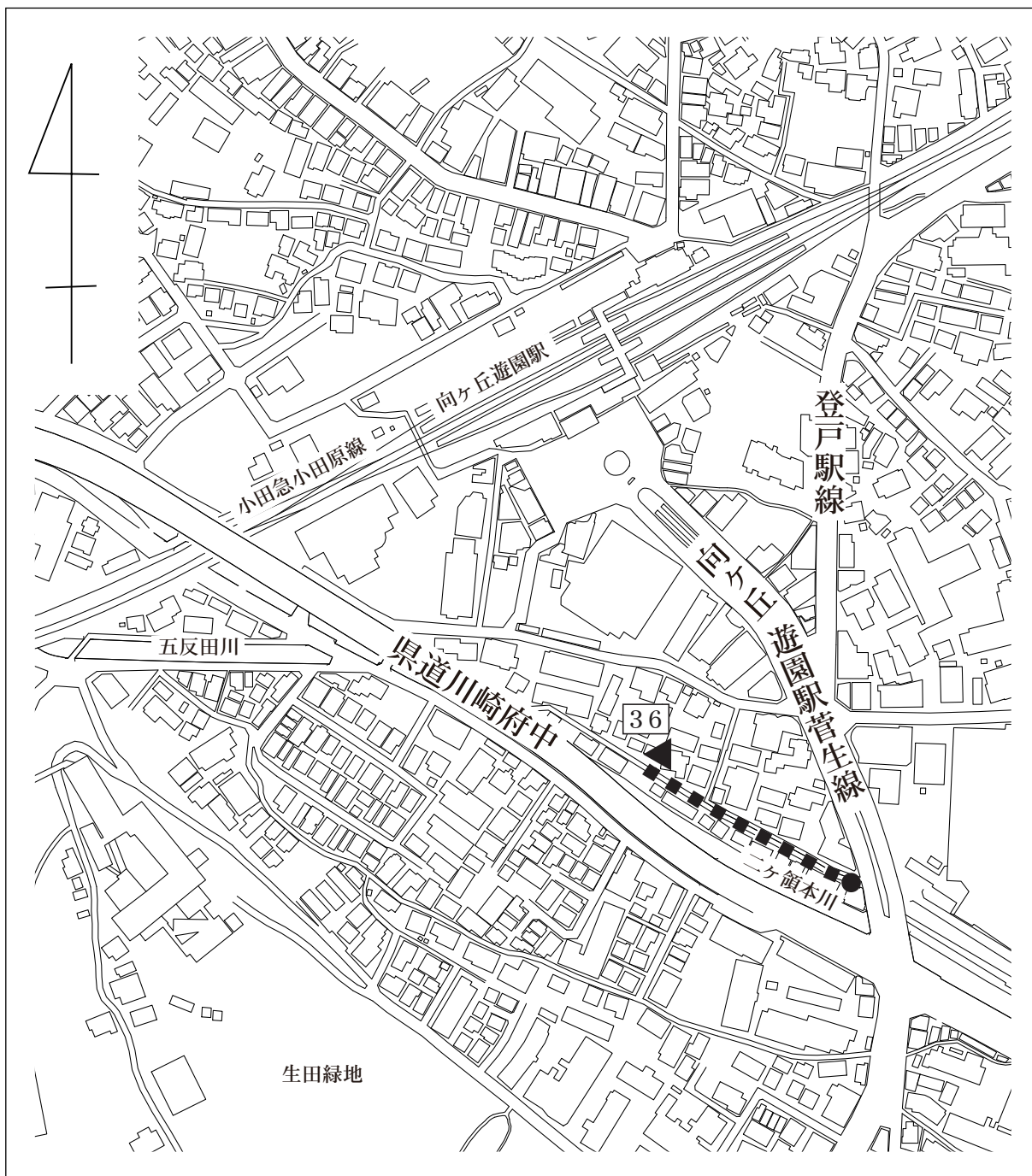
廃止理由

図面番号②⑦

本箇所は、路線の一部が一般交通に必要ながないので、これを廃止したい。

見取図（多摩区登戸地内）

整理番号 36



廃止理由

図面番号⑳

本箇所は、路線の一部が宅地造成より取り込まれ、残置路線を再度認定するため、廃止したい。

見取図（麻生区王禅寺地内）

整理番号 37



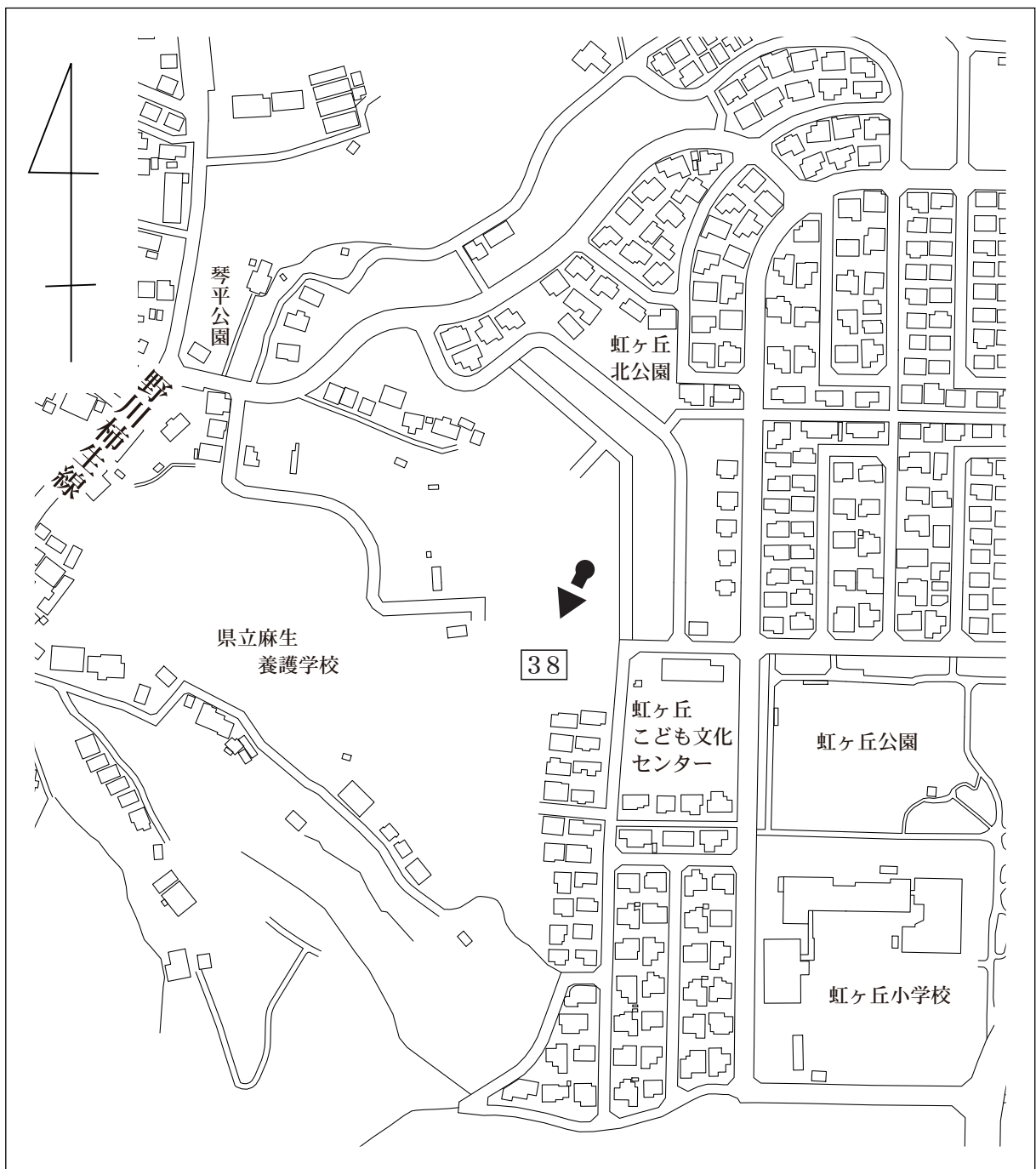
廃止理由

図面番号②

本箇所は、一般交通に必要がないので、これを廃止したい。

見取図（麻生区王禅寺地内）

整理番号 38



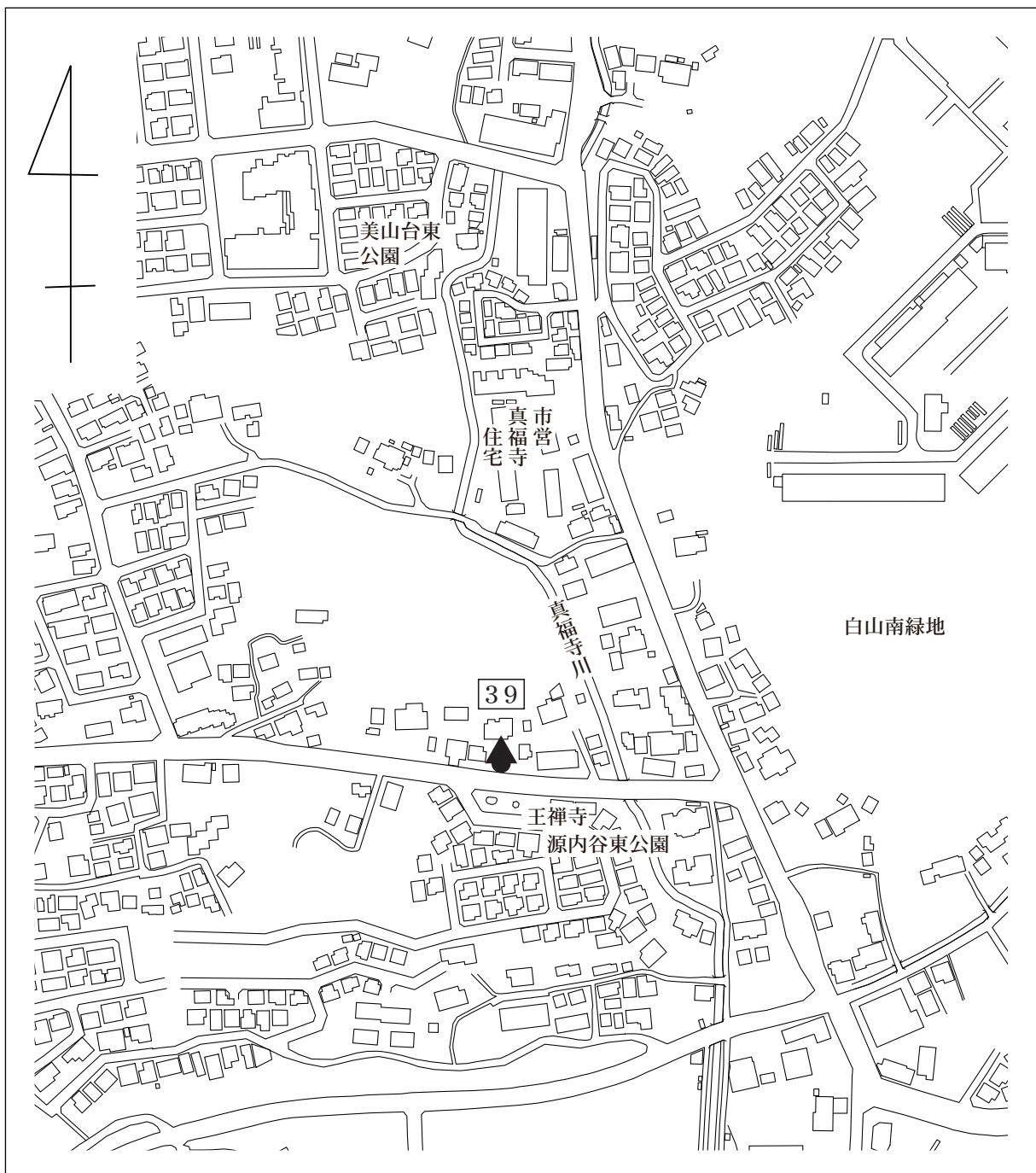
廃止理由

図面番号③〇

本箇所は、一般交通に必要がないので、これを廃止したい。

見取図（麻生区王禅寺西7丁目地内）

整理番号39



廃止理由

図面番号③

本箇所は、一般交通に必要がないので、これを廃止したい。

見取図（麻生区黒川地内）

整理番号 40

