

川崎競輪場 西側施設・選手管理棟改築工事

目次

- 1 建築概要
- 2 案内図
- 3 配置図
- 4 西側施設1階、2階平面図
- 5 西側施設3階、屋上階平面図
- 6 西側施設立面図
- 7 西側施設断面図
- 8 選手管理棟平面図
- 9 選手管理棟立面図
- 10 選手管理棟断面図
- 11 完成予想図

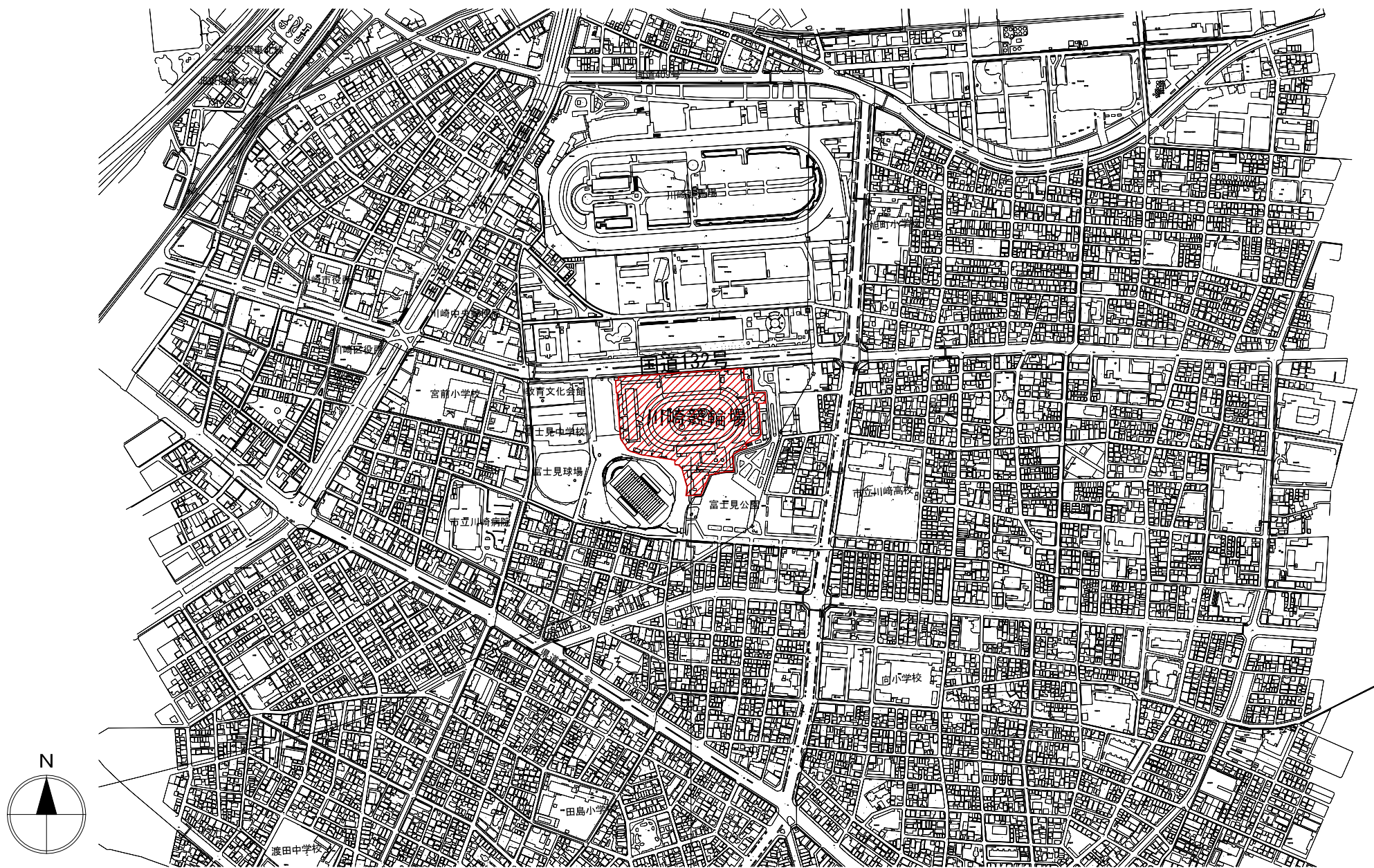
建築概要

■敷地概要

[工 事 場 所]	川崎市川崎区富士見2丁目1番6号
[用 途 地 域]	商業地域
[防 火 地 域]	防火地域(国道132号より11mの範囲)、準防火地域(左記以外)
[地 域 地 区]	富士見公園、下水道処理区域内
[敷 地 面 積]	46,286.52㎡
[建 蔽 率]	80%
[容 積 率]	226.58%

■建物概要

	西側施設	選手管理棟
[用 途]	観覧場	事務所
[建 築 面 積]	2,426.04㎡	900.14㎡
[延 べ 面 積]	5,676.43㎡	2,724.34㎡
[構 造]	鉄骨造	鉄骨造
[階 数]	地上3階	地上3階
[高 さ]	15.71m	13.90m

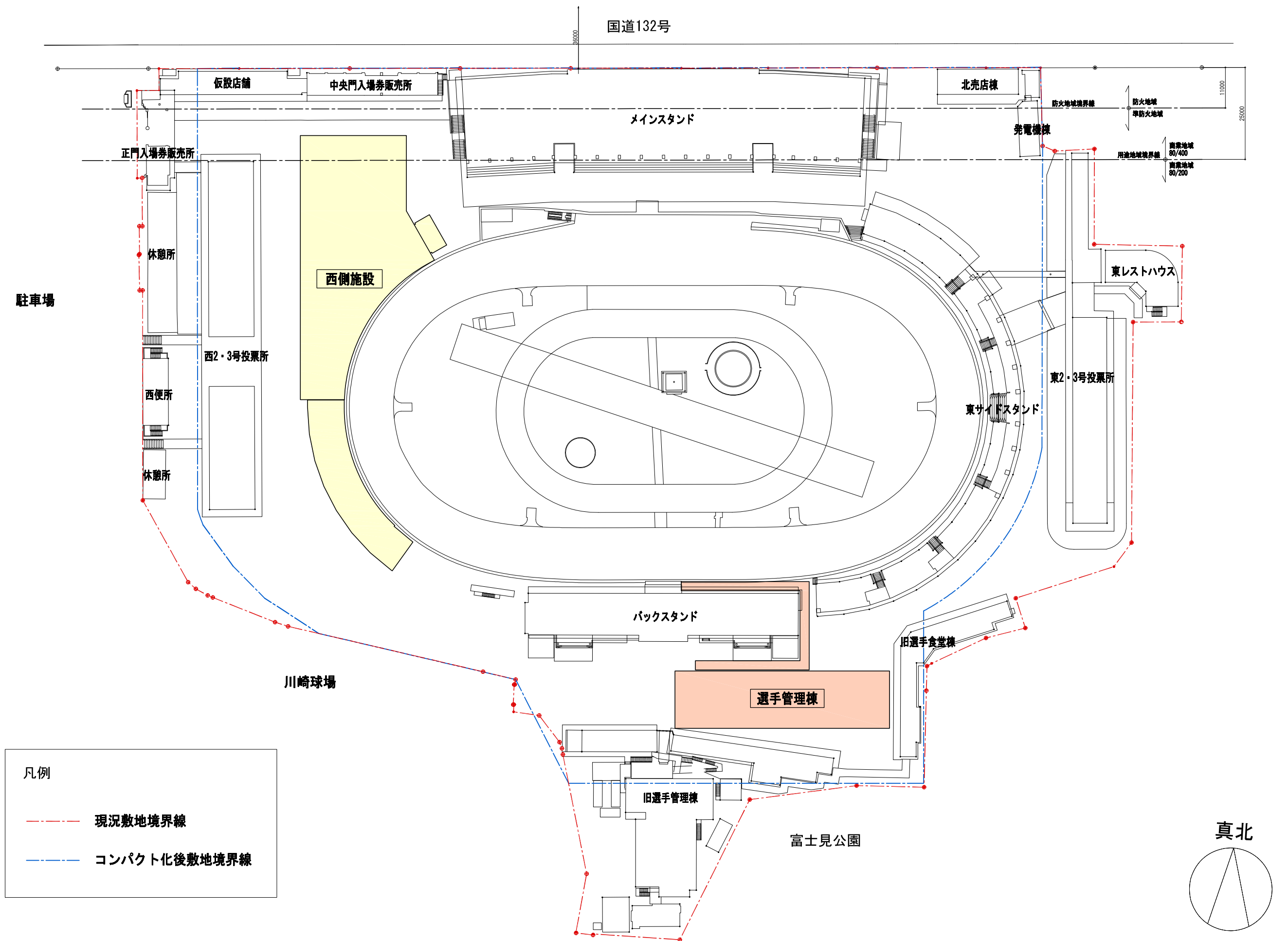


計画地：神奈川県川崎市川崎区富士見2丁目1番6号

1:10000



案内図



国道132号

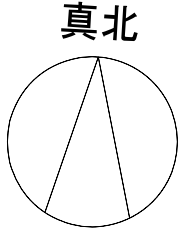
駐車場

川崎球場

富士見公園

凡例

- - - 現況敷地境界線
- - - コンパクト化後敷地境界線



1:1000



配置図



鳥瞰全景



西側施設 3階投票所 (コンベンション利用時)



選手管理棟



西側施設 イベント広場