

議案第164号

市道路線の認定及び廃止について

道路法第8条及び第10条第1項の規定により、次のとおり市道路線を認定及び廃止する。

平成26年11月25日提出

川崎市長 福田 紀彦

1 認定

整理 番号	図面 番号	路 線 名	起 終	点 点	
58	1	堤 根 第9号線	川崎区堤根	50番	11先
			川崎区堤根	50番	19先
59	2	小 倉 第217号線	幸 区小倉5丁目	1747番	12先
			幸 区小倉5丁目	1747番	15先
60	3	井 田 第128号線	中原区井田1丁目	1110番	16先
			中原区井田1丁目	1105番	6先
61	4	上 小 田 中 第214号線	中原区上小田中1丁目	242番	1先
			中原区上小田中1丁目	242番	6先
62	5	諏 訪 第59号線	高津区諏訪1丁目	236番	1先
			高津区諏訪1丁目	325番	4先
63	6	北 見 方 第214号線	高津区北見方1丁目	116番	2先
			高津区北見方1丁目	115番	2先
64	7	梶 ケ 谷 第83号線	高津区梶ヶ谷6丁目	11番	74先
			高津区梶ヶ谷6丁目	11番	70先
65	8	神 木 本 町 第179号線	宮前区神木本町3丁目	1972番	10先
			宮前区神木本町3丁目	1972番	6先
66	9	水 沢 第7号線	宮前区水沢3丁目	2838番	3先
			宮前区水沢3丁目	2837番	10先

67	10	潮見台 第3号線	宮前区 潮見台	2374番	1先
			宮前区 潮見台	2380番	17先
68	11	中野島 第216号線	多摩区 中野島3丁目	1433番	16先
			多摩区 中野島3丁目	1433番	11先
69	12	長尾 第171号線	多摩区 長尾4丁目	142番	1先
			多摩区 長尾4丁目	144番	16先
70	13	枅形 第203号線	多摩区 枅形5丁目	4994番	16先
			多摩区 枅形5丁目	4993番	12先
71	14	枅形 第204号線	多摩区 枅形6丁目	3970番	27先
			多摩区 枅形6丁目	3963番	11先
72	15	菅城下 第44号線	多摩区 菅城下	14番	8先
			多摩区 菅城下	14番	4先
73	16	菅北浦 第125号線	多摩区 菅北浦2丁目	2694番	1先
			多摩区 菅北浦2丁目	2694番	9先
74	17	栗木線(Ⅱ)	麻生区 栗木台5丁目	3番	1先
			麻生区 栗平2丁目	100番	10先

2 廃止

整理 番号	図面 番号	路線名	起 終	点 点	
75	18	栗谷 第101号線	多摩区 栗谷2丁目	5879番	2先
			多摩区 栗谷2丁目	5878番	3先
76	18	栗谷 第102号線	多摩区 栗谷2丁目	5880番	3先
			多摩区 栗谷2丁目	5882番	1先

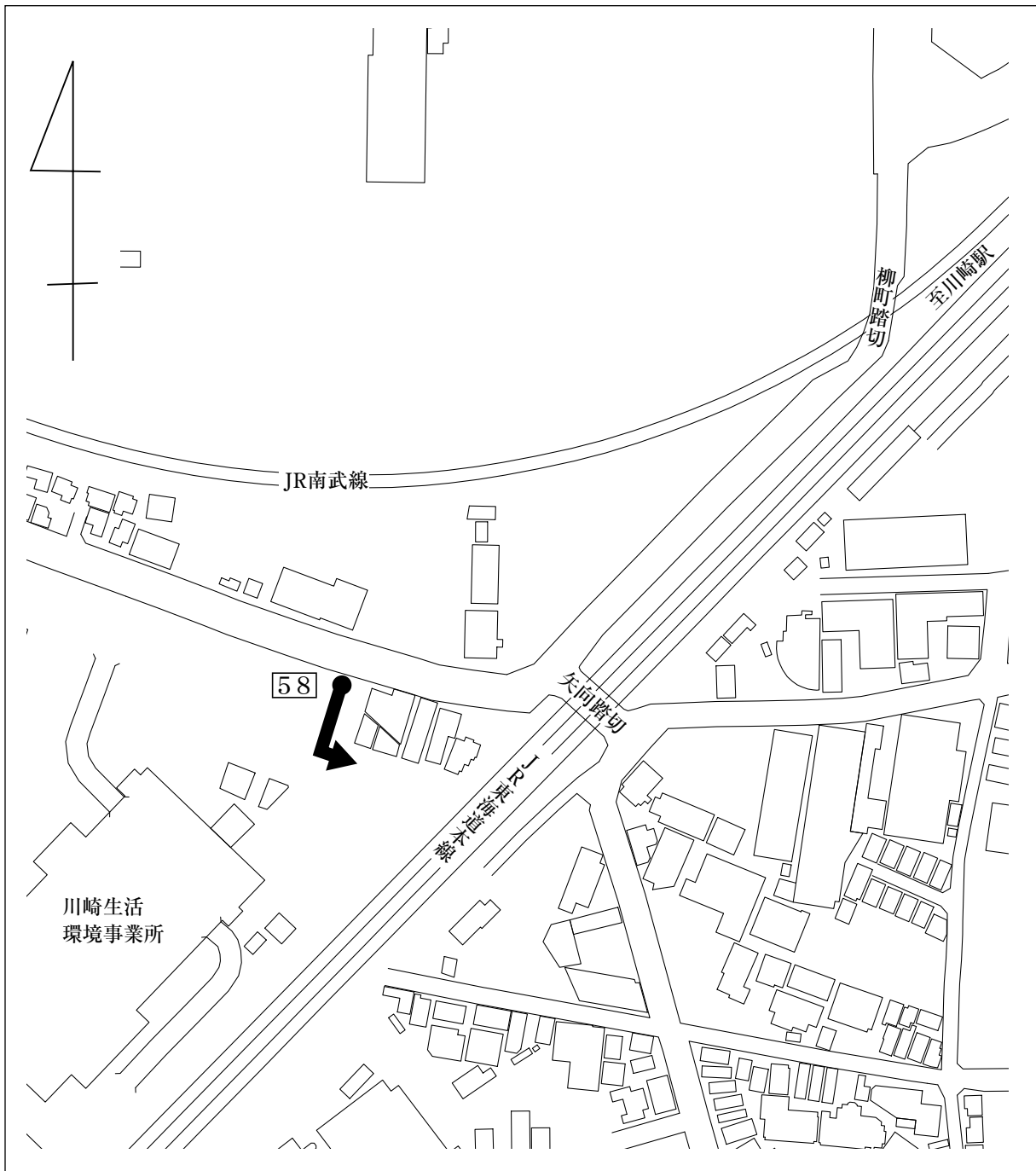
認定理由

図面番号①

本箇所は、宅地造成事業により新設された道路で、一般交通に必要なので、これを市道として認定したい。

見取図（川崎区堤根地内）

整理番号 58



認 定 理 由

図面番号②

本箇所は、宅地造成事業により新設された道路で、一般交通に必要なので、これを市道として認定したい。

見取図（幸区小倉5丁目地内）

整理番号59



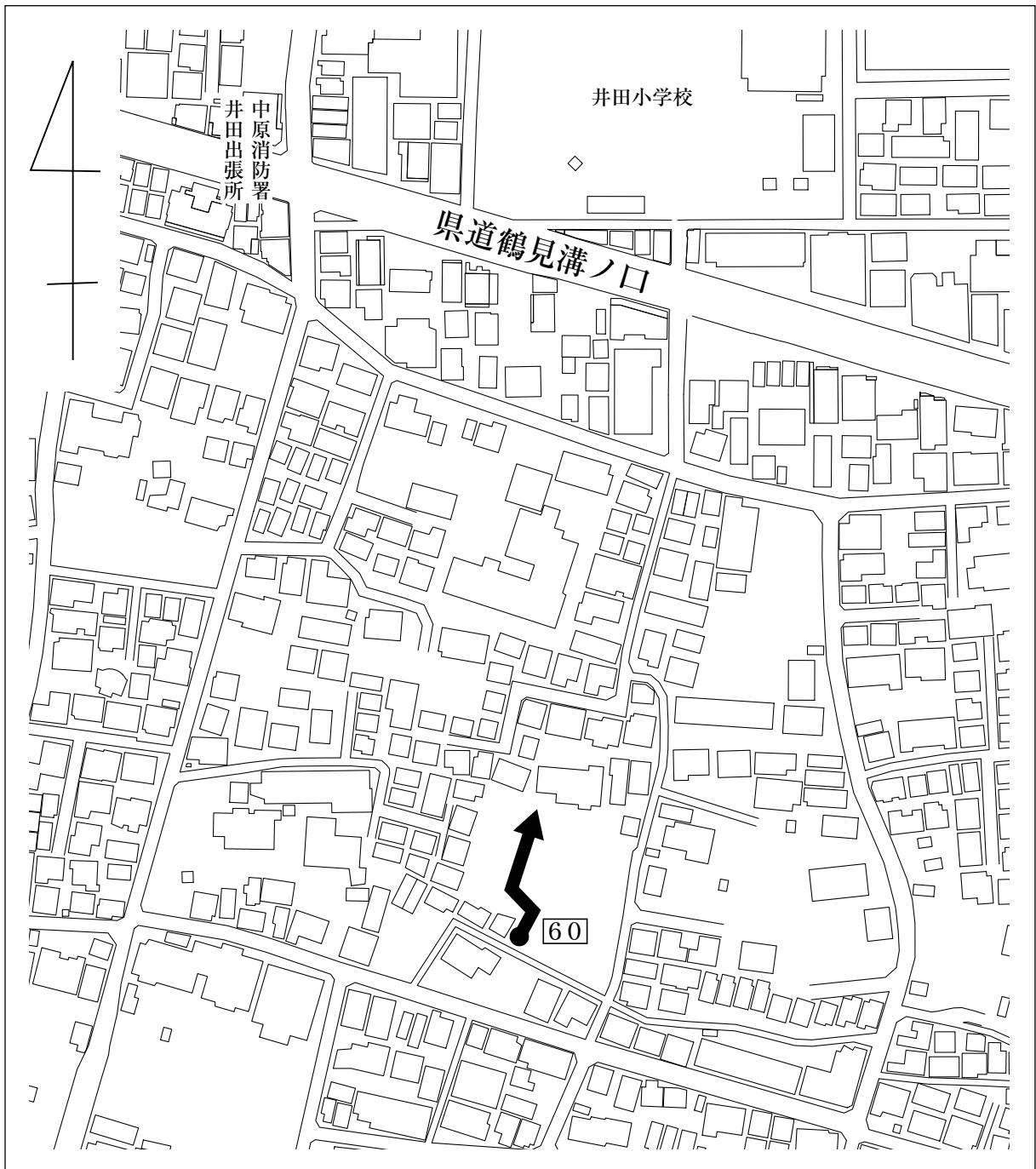
認定理由

図面番号③

本箇所は、宅地造成事業により新設された道路で、一般交通に必要なので、これを市道として認定したい。

見取図（中原区井田1丁目地内）

整理番号60



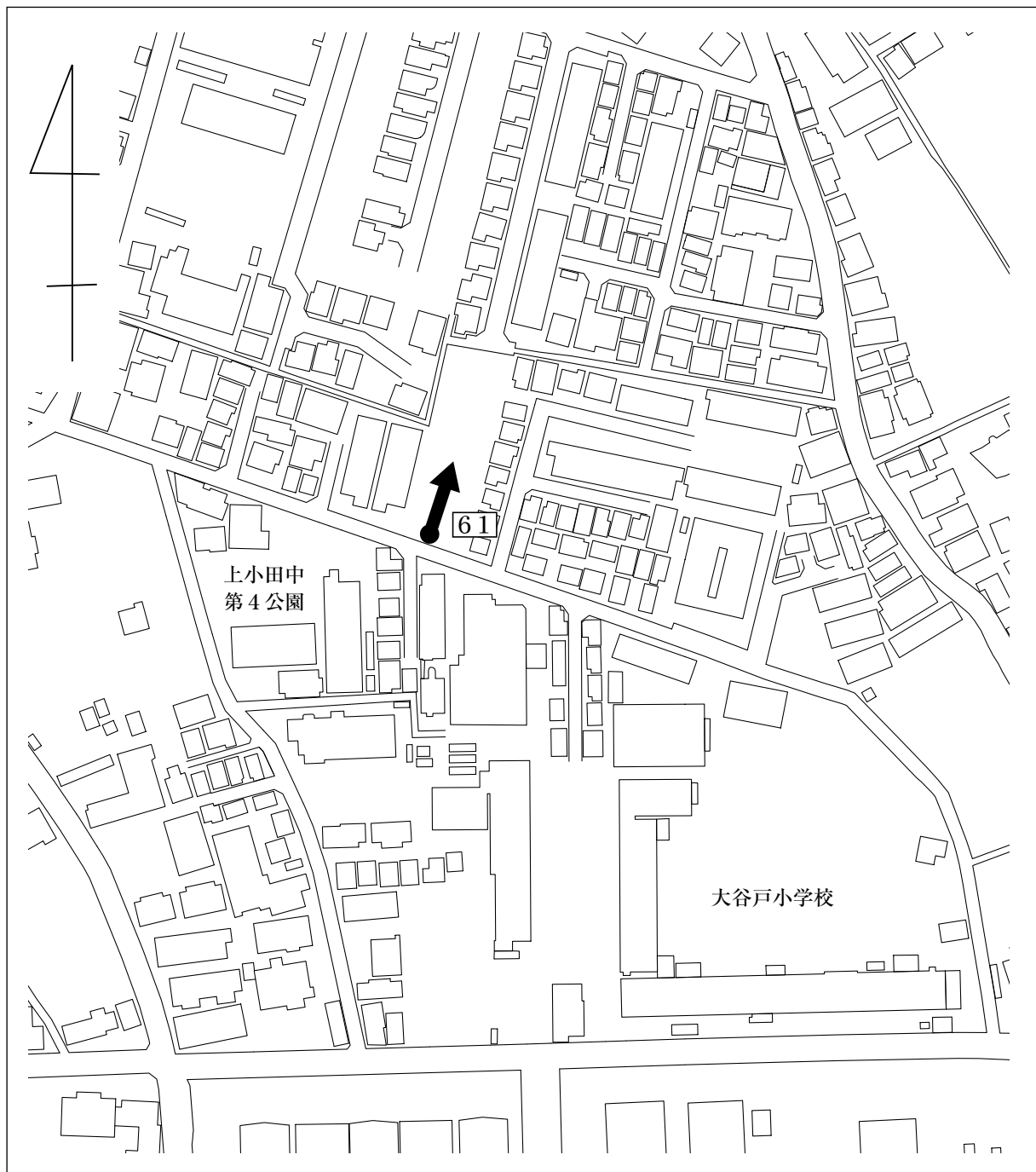
認 定 理 由

図面番号④

本箇所は、宅地造成事業により新設された道路で、一般交通に必要なので、これを市道として認定したい。

見取図（中原区上小田中1丁目地内）

整理番号 6 1



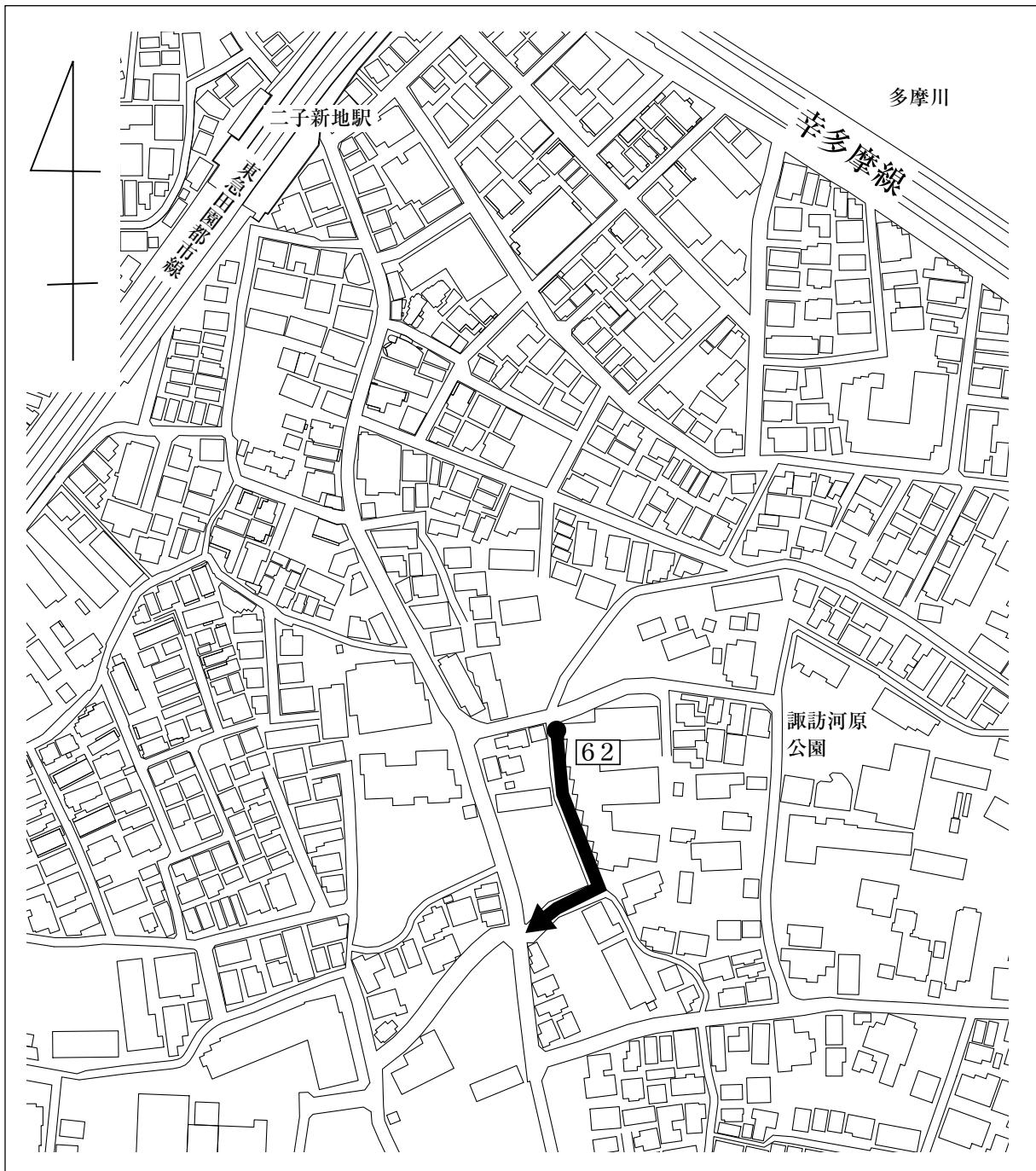
認定理由

図面番号⑤

本箇所は、新設しようとする道路で、一般交通に必要なので、これを市道として認定したい。

見取図（高津区諏訪1丁目地内）

整理番号62



認定理由

図面番号⑥

本箇所は、道路敷地が本市に寄附され、一般交通に必要なので、これを市道として認定したい。

見取図（高津区北見方1丁目地内）

整理番号 63



認 定 理 由

図面番号⑦

本箇所は、宅地造成事業により新設された道路で、一般交通に必要なので、これを市道として認定したい。

見取図（高津区梶ヶ谷 6 丁目地内）

整理番号 6 4



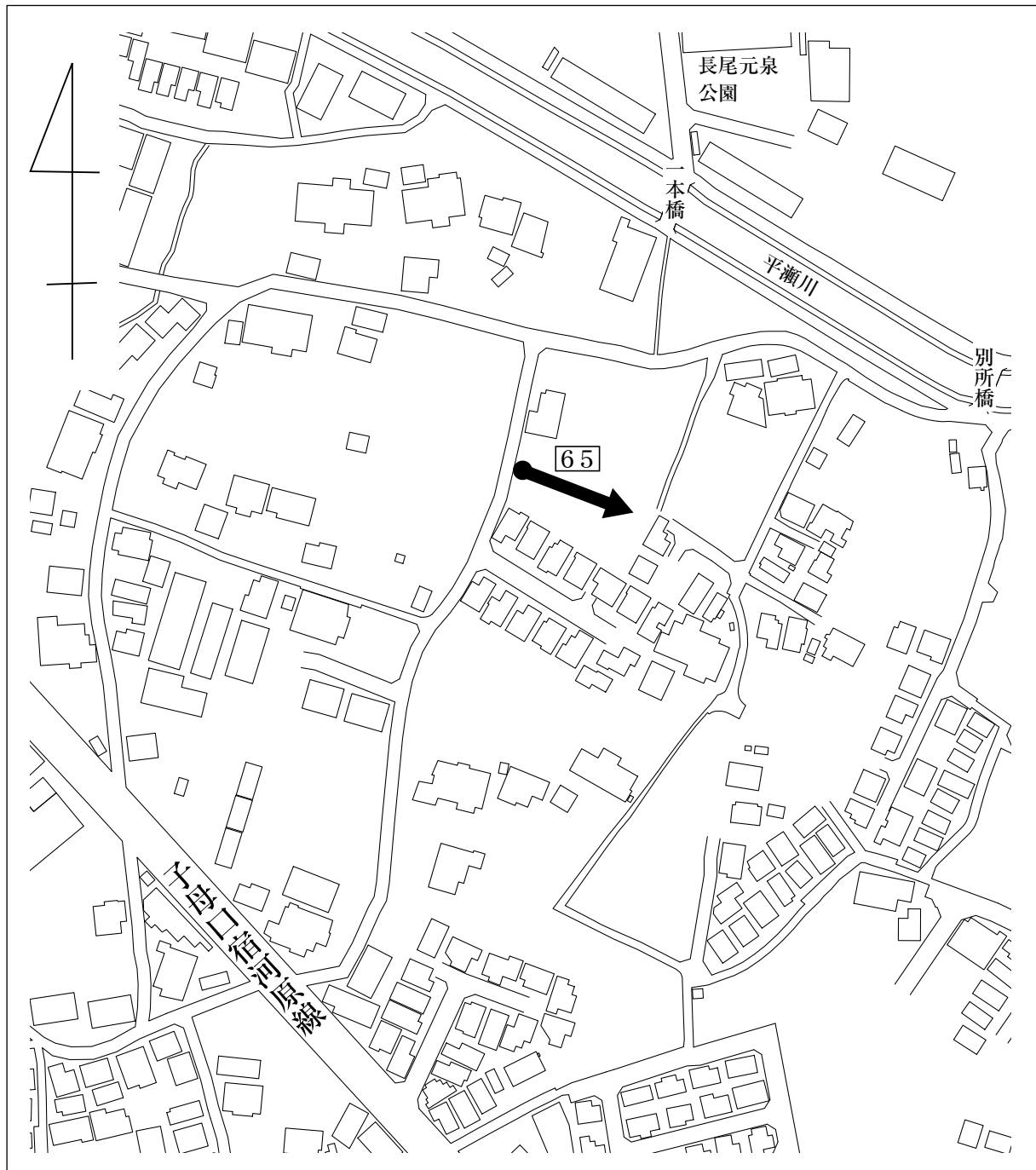
認 定 理 由

図面番号⑧

本箇所は、宅地造成事業により新設された道路で、一般交通に必要なので、これを市道として認定したい。

見取図（宮前区神木本町3丁目地内）

整理番号65



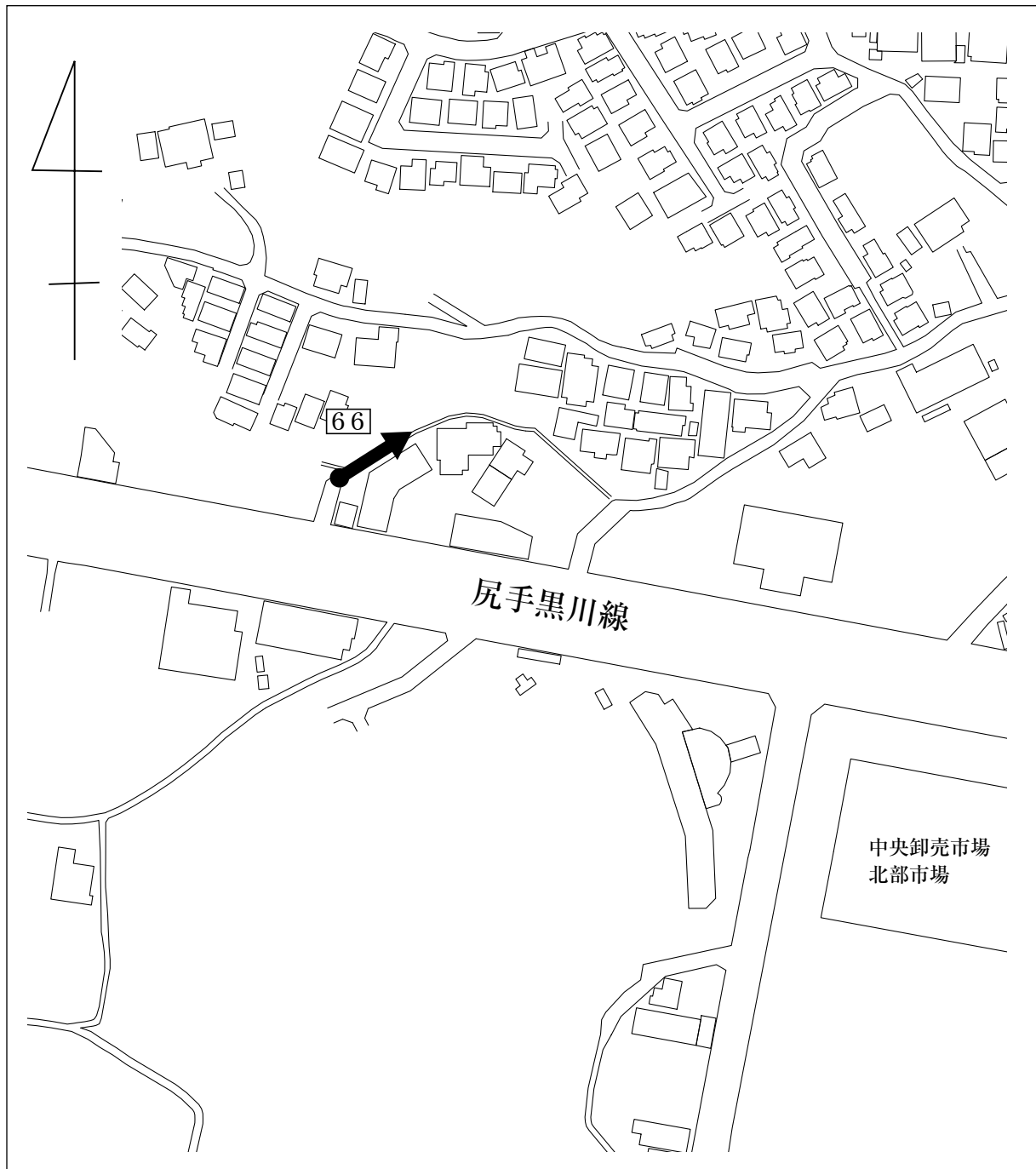
認 定 理 由

図面番号⑨

本箇所は、宅地造成事業により新設された道路で、一般交通に必要なので、これを市道として認定したい。

見取図（宮前区水沢3丁目地内）

整理番号66



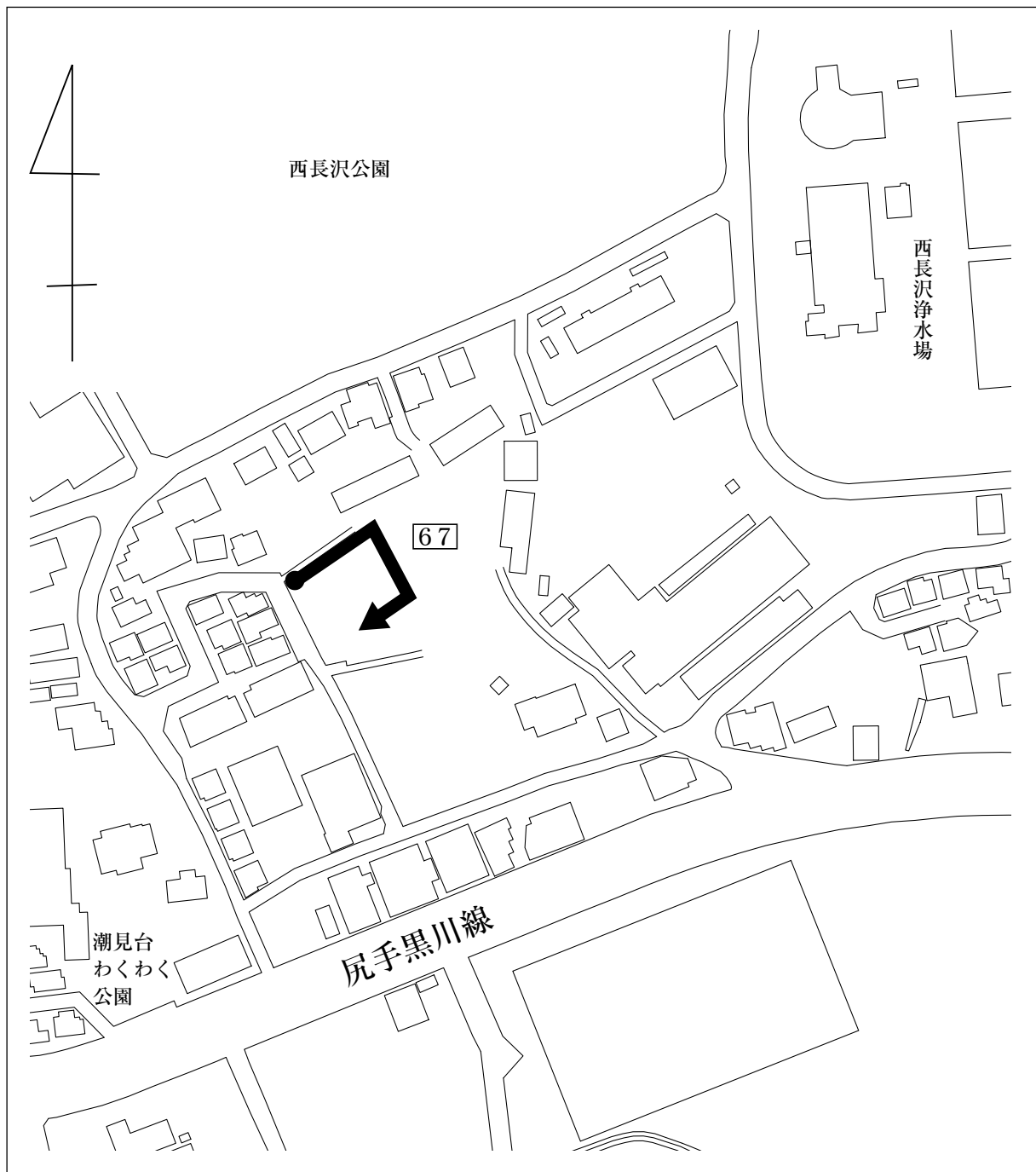
認 定 理 由

図面番号⑩

本箇所は、宅地造成事業により新設された道路で、一般交通に必要なので、これを市道として認定したい。

見取図（宮前区潮見台地内）

整理番号 6 7



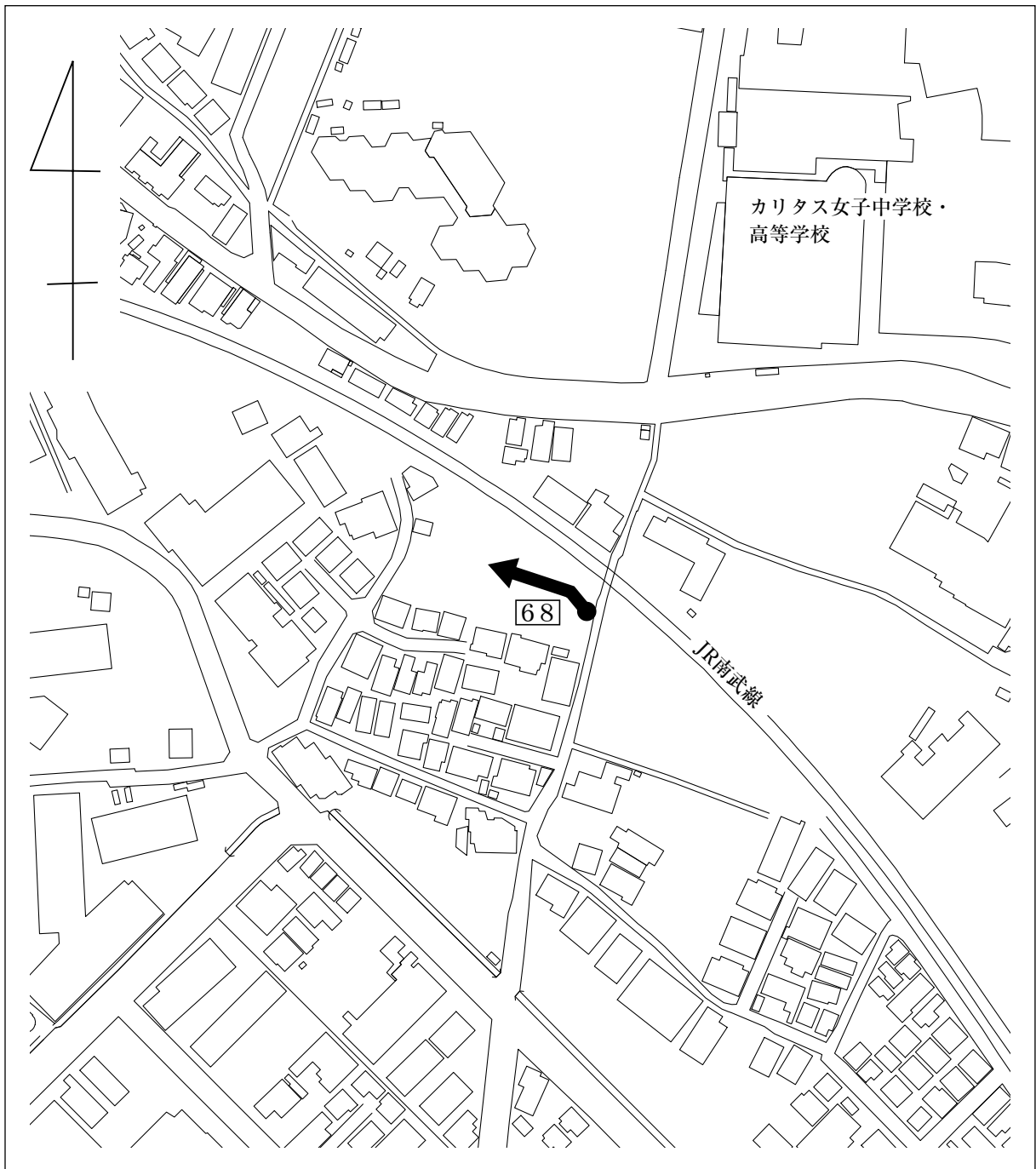
認 定 理 由

図面番号⑪

本箇所は、宅地造成事業により新設された道路で、一般交通に必要なので、これを市道として認定したい。

見取図（多摩区中野島3丁目地内）

整理番号68



認 定 理 由

図面番号⑫

本箇所は、宅地造成事業により新設された道路で、一般交通に必要なので、これを市道として認定したい。

見取図（多摩区长尾4丁目地内）

整理番号69



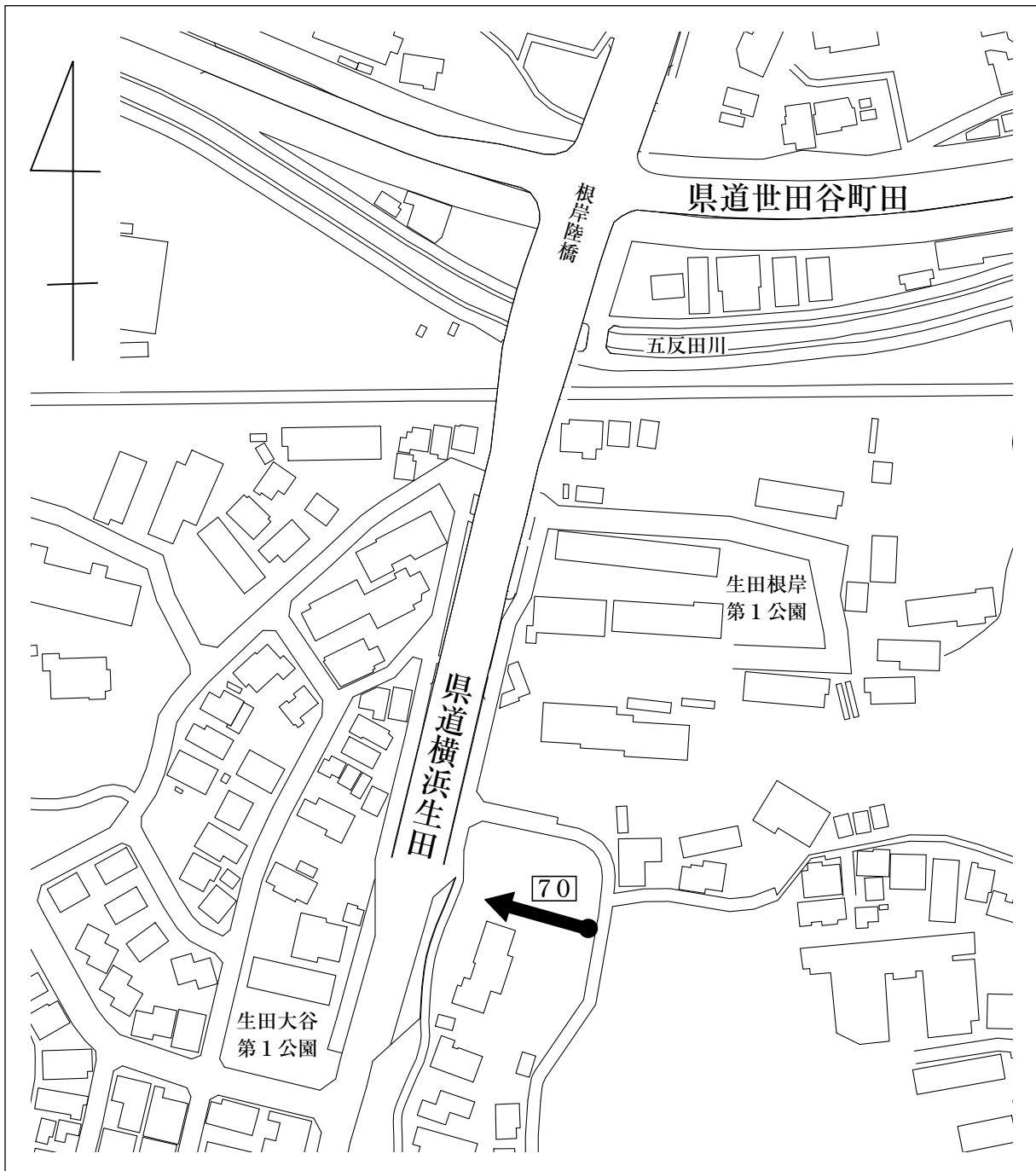
認 定 理 由

図面番号⑬

本箇所は、宅地造成事業により新設された道路で、一般交通に必要なので、これを市道として認定したい。

見取図（多摩区柵形5丁目地内）

整理番号70



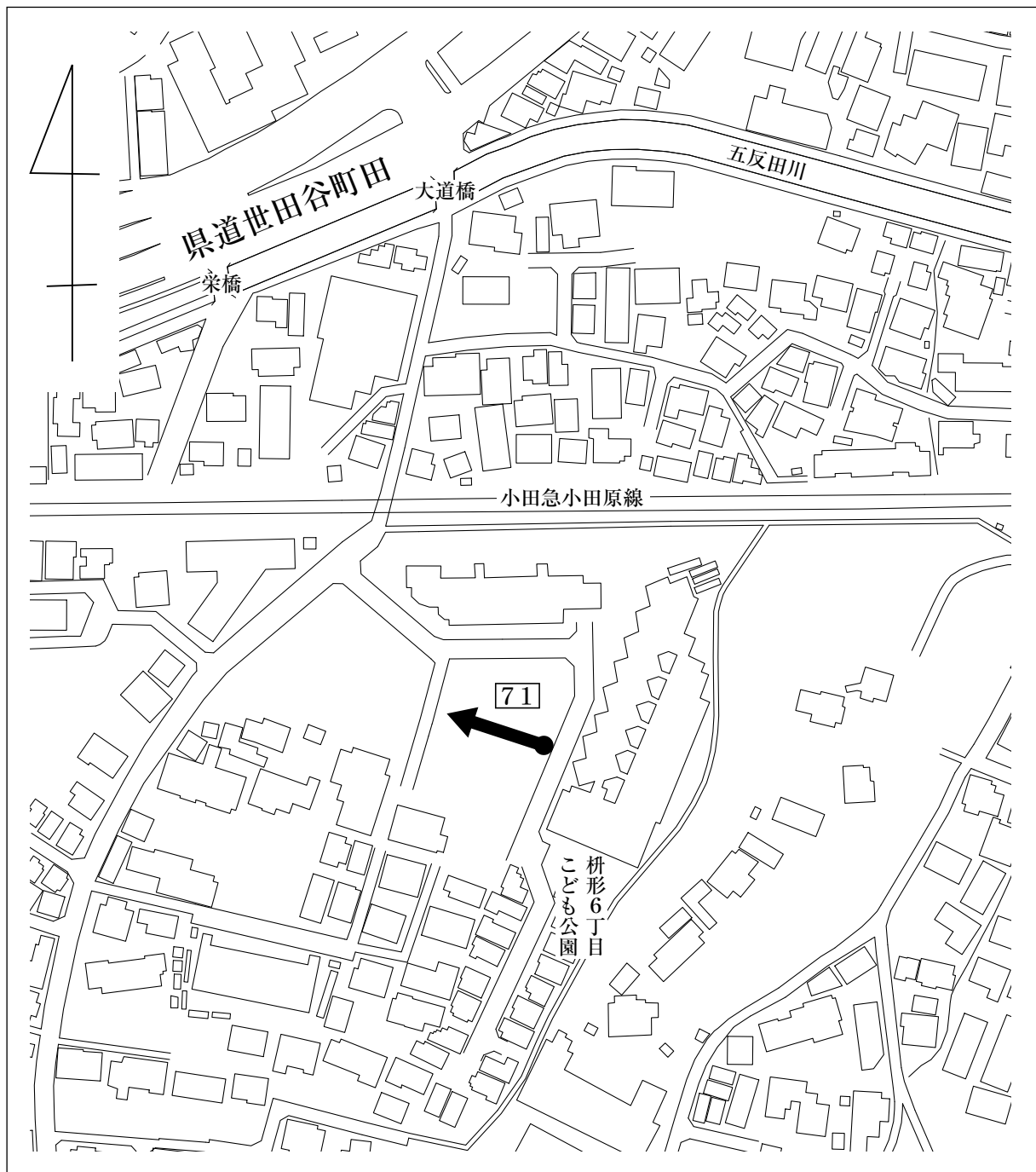
認 定 理 由

図面番号⑭

本箇所は、宅地造成事業により新設された道路で、一般交通に必要なので、これを市道として認定したい。

見取図（多摩区柝形6丁目地内）

整理番号71



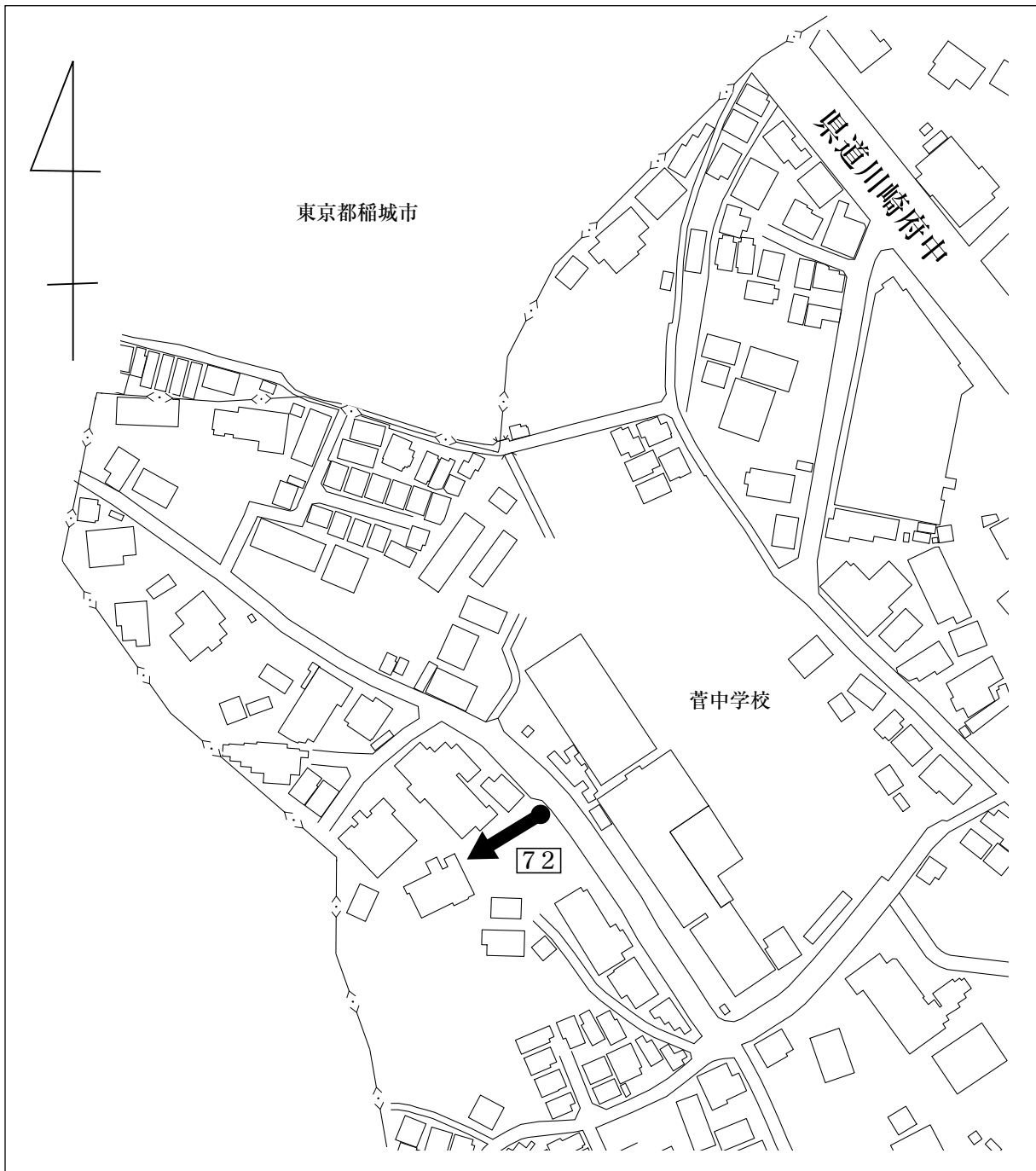
認 定 理 由

図面番号⑮

本箇所は、宅地造成事業により新設された道路で、一般交通に必要なので、これを市道として認定したい。

見取図（多摩区菅城下地内）

整理番号 7 2



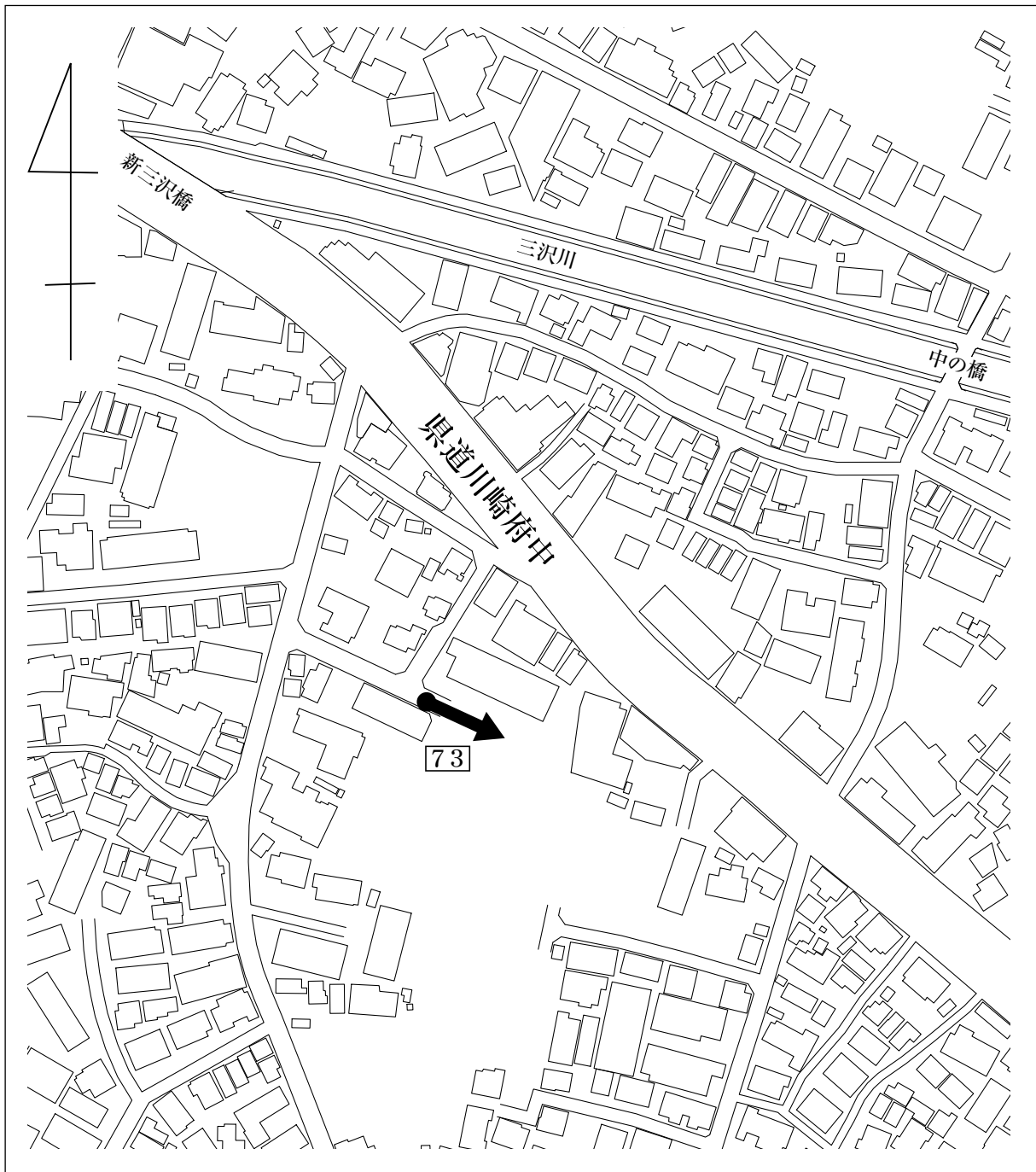
認 定 理 由

図面番号⑩

本箇所は、宅地造成事業により新設された道路で、一般交通に必要なので、これを市道として認定したい。

見取図（多摩区菅北浦2丁目地内）

整理番号 7 3



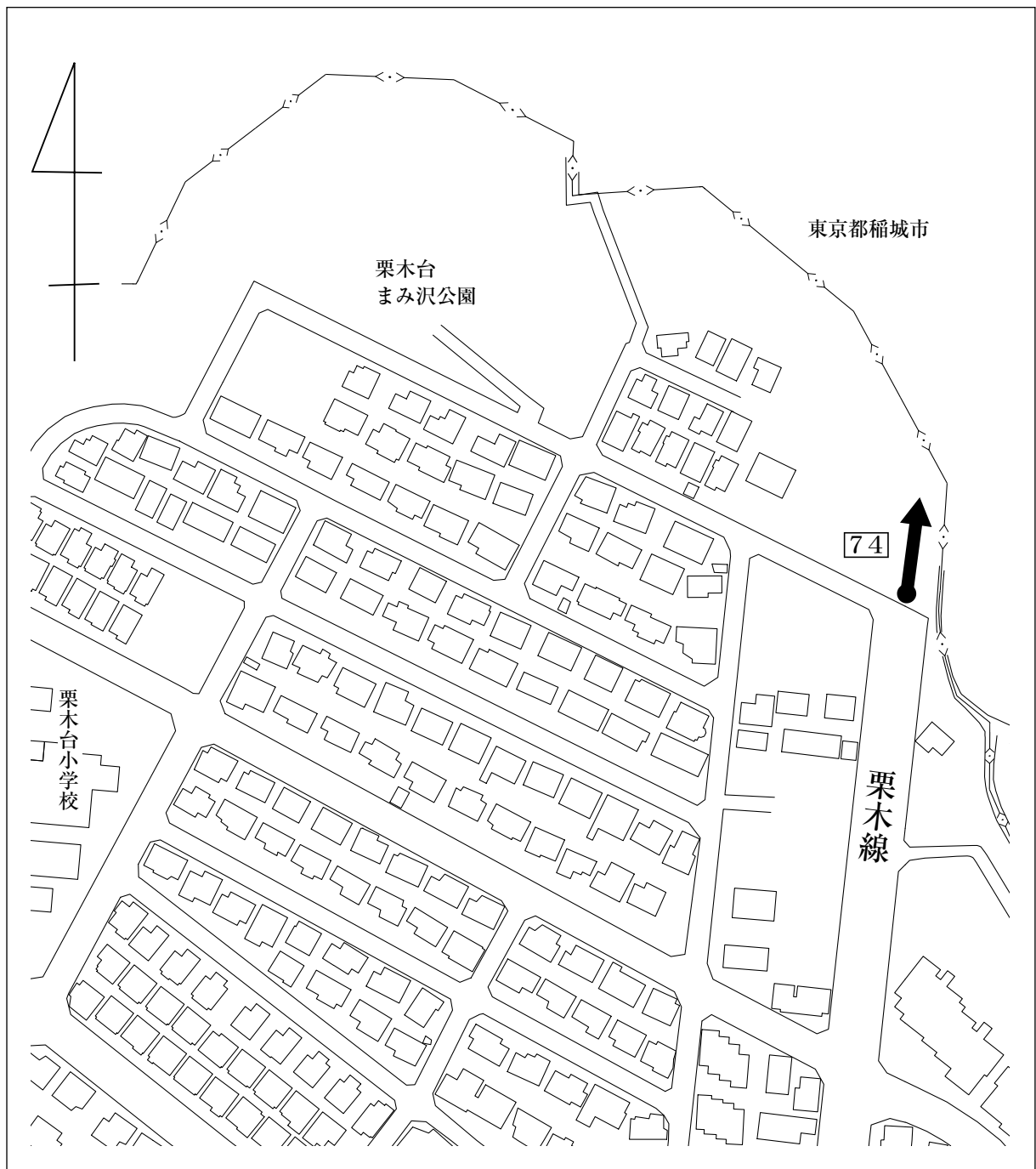
認定理由

図面番号⑰

本箇所は、新設しようとする都市計画道路で、一般交通に必要なので、これを市道として認定したい。

見取図（麻生区栗平2丁目地内）

整理番号74



廃止理由

図面番号⑱

本箇所は、一般交通に必要がないので、これを廃止したい。

見取図（多摩区栗谷2丁目地内）

整理番号75、76

