

議案第131号

市道路線の認定及び廃止について

道路法第8条及び第10条第1項の規定により、次のとおり市道路線を認定及び廃止する。

平成27年9月1日提出

川崎市長 福田紀彦

1 認定

整理 番号	図面 番号	路 線 名	起 終	点 点
39	1	伊 勢 町 第16号線	川崎区伊勢町	13番 64先
			川崎区伊勢町	13番 58先
40	1	伊 勢 町 第17号線	川崎区伊勢町	13番 53先
			川崎区伊勢町	13番 47先
41	2	南 加 瀬 第214号線	幸 区南加瀬4丁目	1859番 8先
			幸 区南加瀬4丁目	1870番 7先
42	3	小 杉 陣 屋 町 第43号線	中原区小杉陣屋町1丁目	759番 1先
			中原区小杉陣屋町1丁目	767番 17先
43	4	北 見 方 第215号線	高津区北見方3丁目	138番 4先
			高津区北見方3丁目	135番 7先
44	4	北 見 方 第216号線	高津区北見方3丁目	137番 1先
			高津区北見方3丁目	137番 1先
45	5	野 川 第510号線	宮前区野川	221番 10先
			宮前区野川	221番 31先
46	6	菅 生 第825号線	宮前区菅生2丁目	2006番 18先
			宮前区菅生2丁目	2008番 1先
47	7	水 沢 第8号線	宮前区水沢2丁目	2650番 17先
			宮前区水沢2丁目	2650番 23先

整理 番号	図面 番号	路 線 名	起 終	点 点
48	8	菅 北 浦 第 1 2 6 号線	多摩区 菅北浦 2丁目	2676番 1先
			多摩区 菅北浦 2丁目	2692番 11先
49	9	高 石 第 3 1 5 号線	麻生区 高石 6丁目	492番 31先
			麻生区 高石 6丁目	492番 5先
50	10	片 平 第 3 4 0 号線	麻生区 片平 4丁目	2184番 24先
			麻生区 片平 4丁目	2187番 1先
51	10	片 平 第 3 4 1 号線	麻生区 片平 4丁目	2186番 58先
			麻生区 片平 4丁目	2186番 52先
52	11	白 鳥 第 8 4 号線	麻生区 白鳥 2丁目	11番 23先
			麻生区 白鳥 2丁目	11番 28先

2 廃止

整理 番号	図面 番号	路 線 名	起 終	点 点
53	12	小 杉 陣 屋 町 第 1 2 号線	中原区 小杉陣屋町 1丁目	759番 1先
			中原区 小杉陣屋町 1丁目	825番 2先
54	13	諏 訪 第 4 2 号線	高津区 諏訪 3丁目	280番 1先
			高津区 諏訪 3丁目	280番 1先
55	14	菅 生 第 2 2 2 号線	宮前区 菅生 2丁目	2006番 18先
			宮前区 菅生 2丁目	2008番 1先
56	14	菅 生 第 8 1 5 号線	宮前区 菅生 2丁目	2013番 2先
			宮前区 菅生 2丁目	2017番 3先
57	15	菅 生 第 3 7 0 号線	宮前区 菅生 4丁目	3179番 先
			宮前区 菅生 4丁目	3152番 1先
58	16	登 戸 第 3 3 2 号線	多摩区 登戸	2884番 9先
			多摩区 登戸	2848番 3先
59	17	西 生 田 第 3 3 号線	多摩区 西生田 1丁目	2120番 4先
			多摩区 西生田 1丁目	2120番 1先
60	18	菅 第 1 2 8 号線	多摩区 菅 3丁目	477番 4先
			多摩区 菅 3丁目	476番 3先
61	19	片 平 第 1 2 4 号線	麻生区 片平 1丁目	77番 2先
			麻生区 片平 1丁目	66番 1先

整理 番号	図面 番号	路 線 名	起 終	点 点
6 2	2 0	栗 平 第 2 8 号 線	麻生区 栗平 1 丁目	9 番 6 先
			麻生区 栗平 1 丁目	9 番 8 先
6 3	2 0	栗 平 第 2 9 号 線	麻生区 栗平 1 丁目	9 番 5 先
			麻生区 栗平 1 丁目	9 番 1 4 先

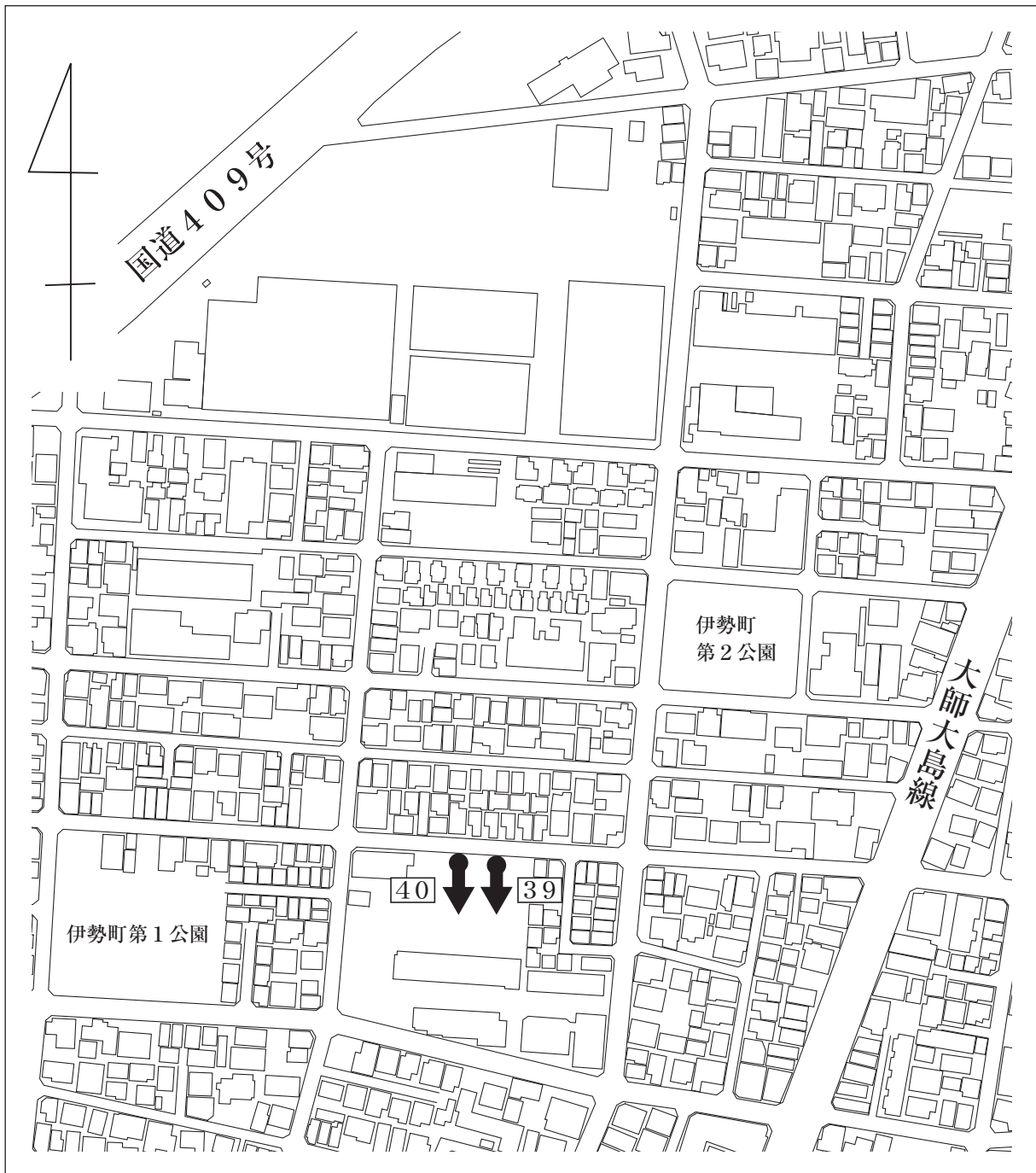
認 定 理 由

図面番号①

本箇所は、道路敷地が本市に寄附され、一般交通に必要なので、これを市道として認定したい。

見取図（川崎区伊勢町地内）

整理番号 39、40



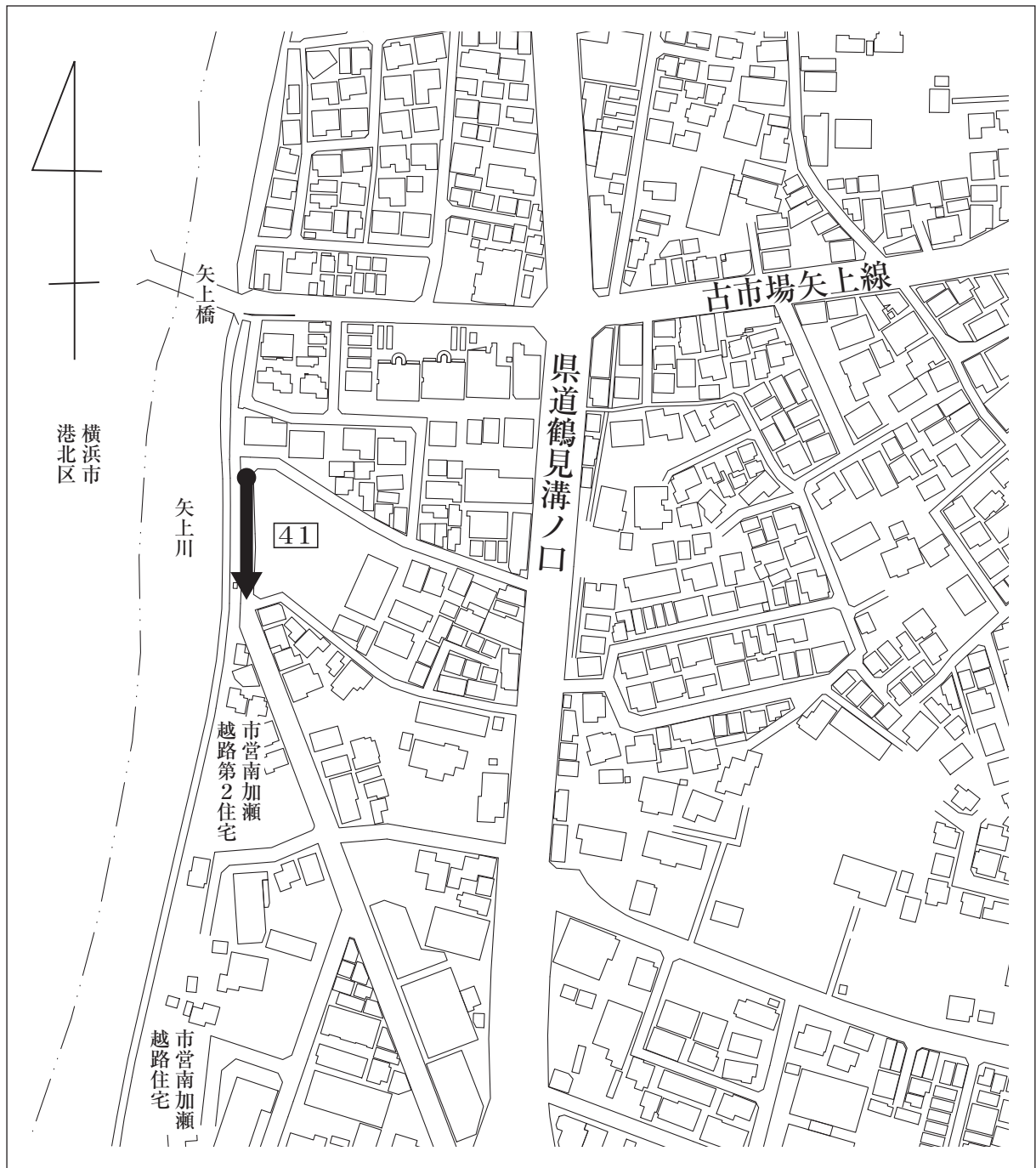
認定理由

図面番号②

本箇所は、河川区域内の既設道路で、一般交通に必要なので、河川管理者と協議のうえ、これを市道として認定したい。

見取図（幸区南加瀬4丁目地内）

整理番号41



認 定 理 由

図面番号③

本箇所は、路線の一部は不要であるため廃止をするが、残置路線は一般交通に必要なので、再度、これを市道として認定したい。

見取図（中原区小杉陣屋町1丁目地内）

整理番号42



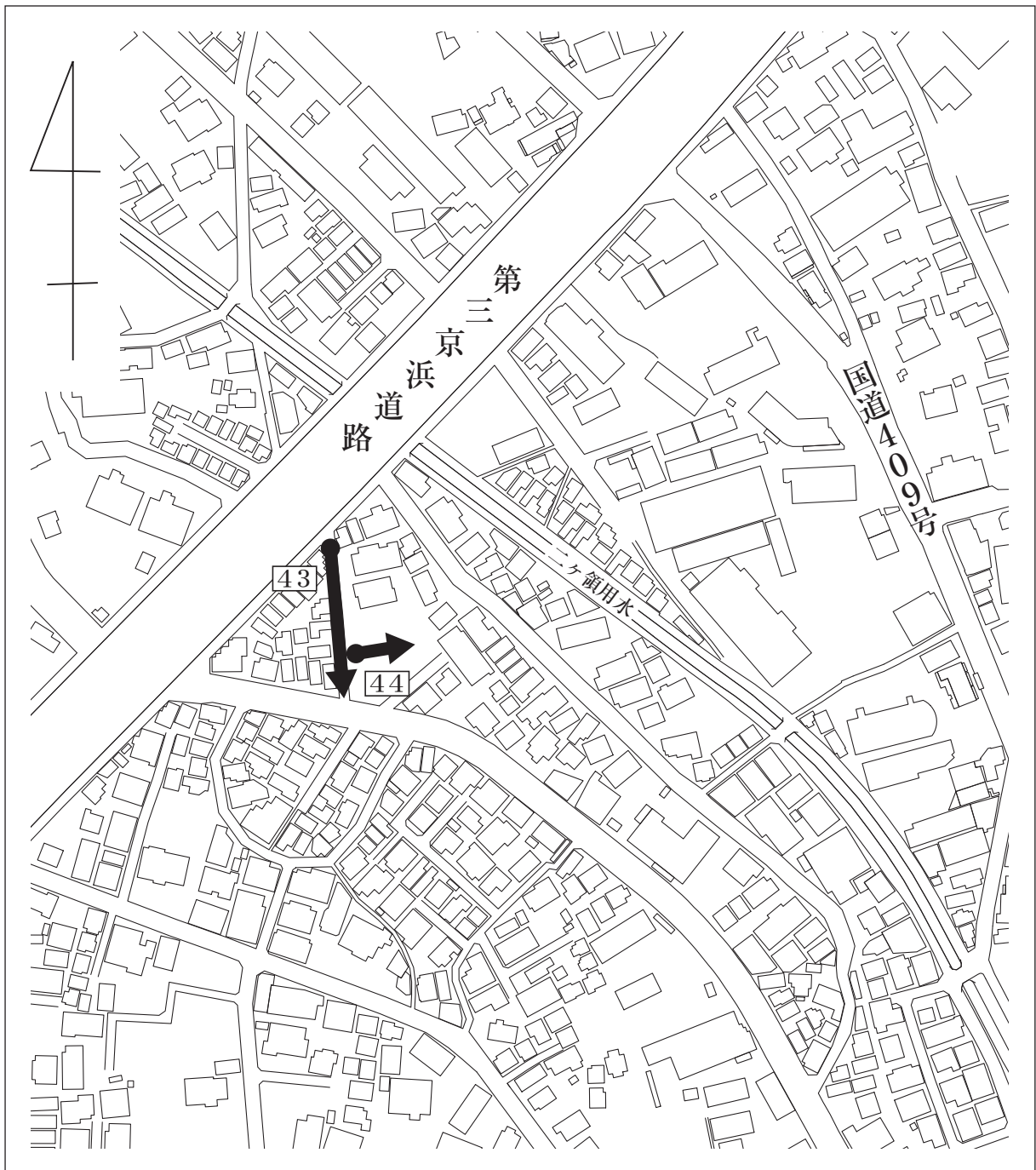
認定理由

図面番号④

本箇所は、道路として整備された水路敷地及び宅地造成事業により新設された道路で、一般交通に必要なので、これを市道として認定したい。

見取図（高津区北見方3丁目地内）

整理番号43、44



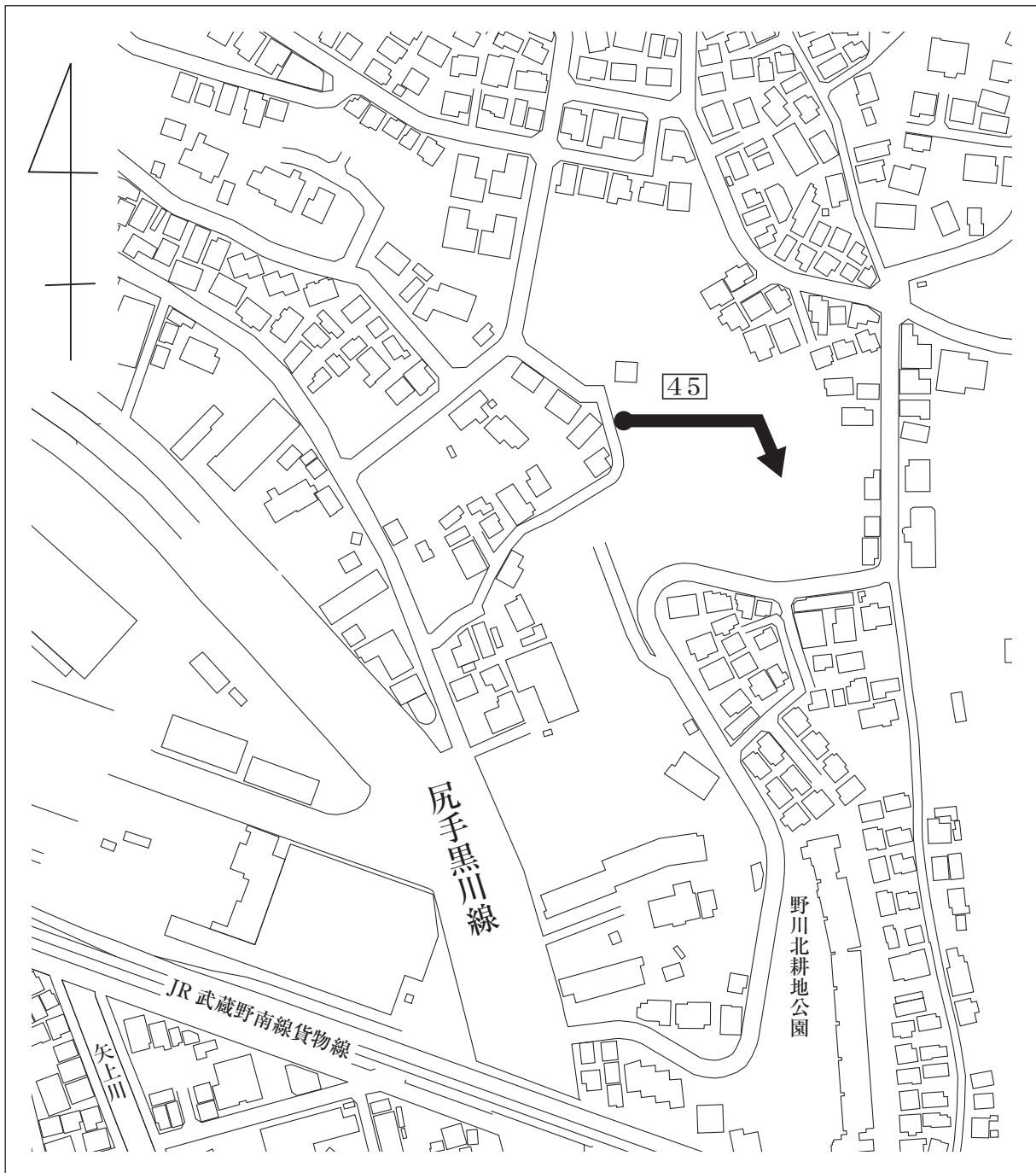
認 定 理 由

図面番号⑤

本箇所は、宅地造成事業により新設された道路で、一般交通に必要なので、これを市道として認定したい。

見取図（宮前区野川地内）

整理番号 4 5



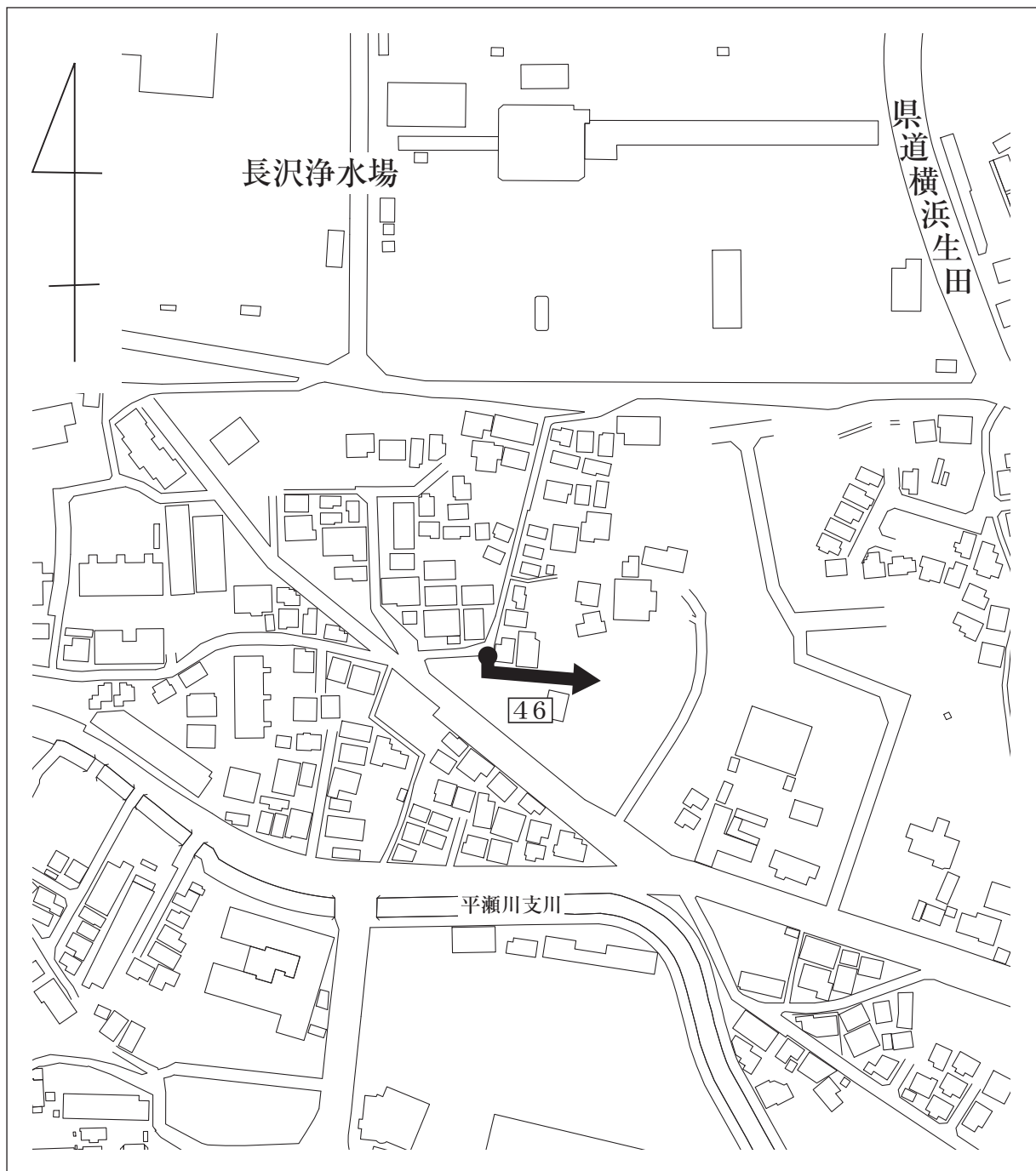
認定理由

図面番号⑥

本箇所は、路線の一部は不要であるため廃止をするが、残置路線は一般交通に必要なので、再度、これを市道として認定したい。

見取図（宮前区菅生2丁目地内）

整理番号46



認 定 理 由

図面番号⑦

本箇所は、宅地造成事業により新設された道路で、一般交通に必要なので、これを市道として認定したい。

見取図（宮前区水沢2丁目地内）

整理番号47



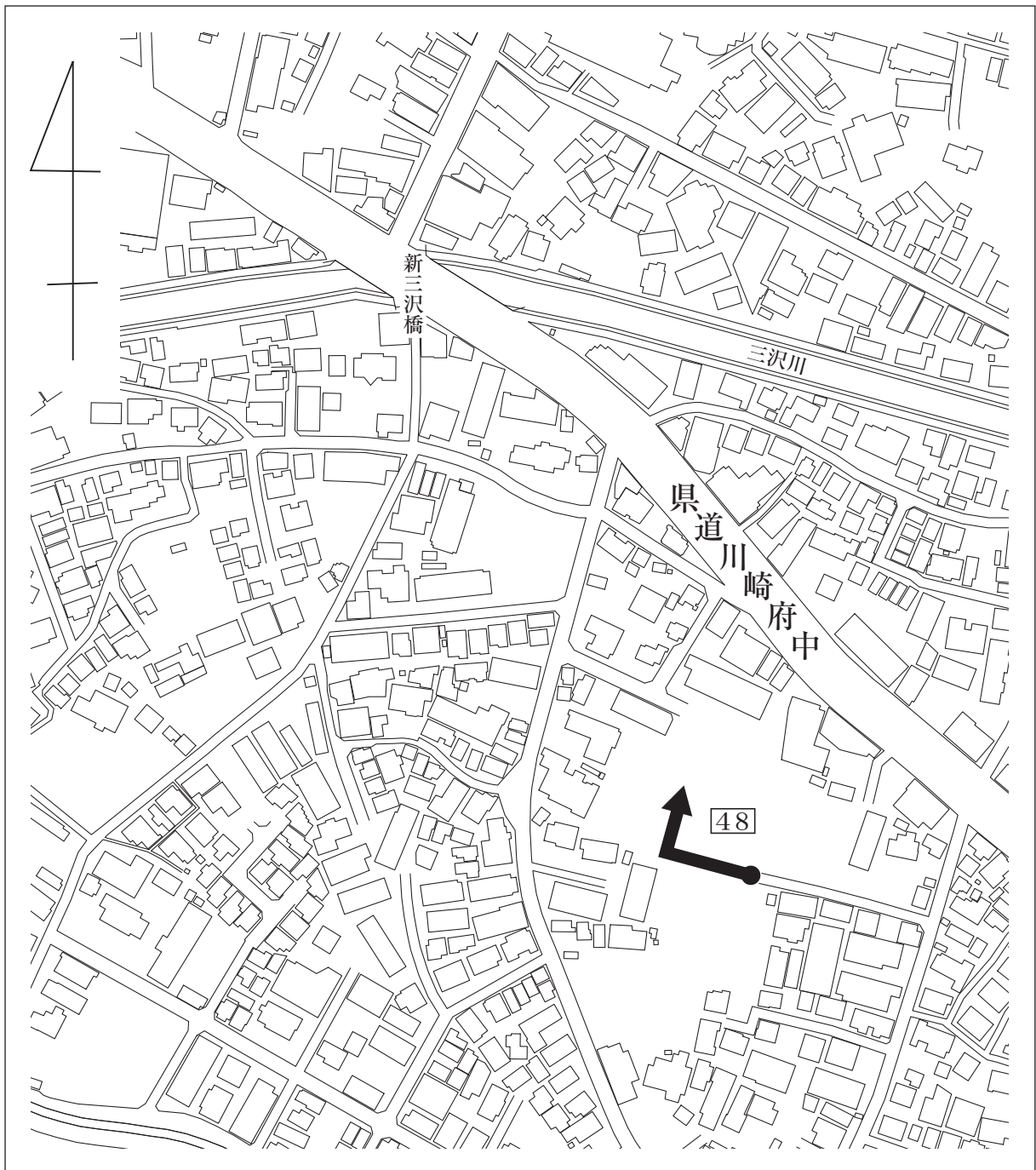
認定理由

図面番号⑧

本箇所は、宅地造成事業により新設された道路で、一般交通に必要なので、これを市道として認定したい。

見取図（多摩区菅北浦2丁目地内）

整理番号48



認定理由

図面番号⑨

本箇所は、道路敷地が本市に寄附され、一般交通に必要なので、これを市道として認定したい。

見取図（麻生区高石6丁目地内）

整理番号49



認 定 理 由

図面番号⑩

本箇所は、宅地造成事業により新設された道路で、一般交通に必要なので、これを市道として認定したい。

見取図（麻生区片平4丁目地内）

整理番号50、51



認 定 理 由

図面番号⑪

本箇所は、宅地造成事業により新設された道路で、一般交通に必要なので、これを市道として認定したい。

見取図（麻生区白鳥2丁目地内）

整理番号52



廃止理由

図面番号⑫

本箇所は、路線の一部が一般交通に必要ながないので、これを廃止したい。

見取図（中原区小杉陣屋町1丁目地内）

整理番号53



廃止理由

図面番号⑬

本箇所は、一般交通に必要がないので、これを廃止したい。

見取図（高津区諏訪3丁目地内）

整理番号54



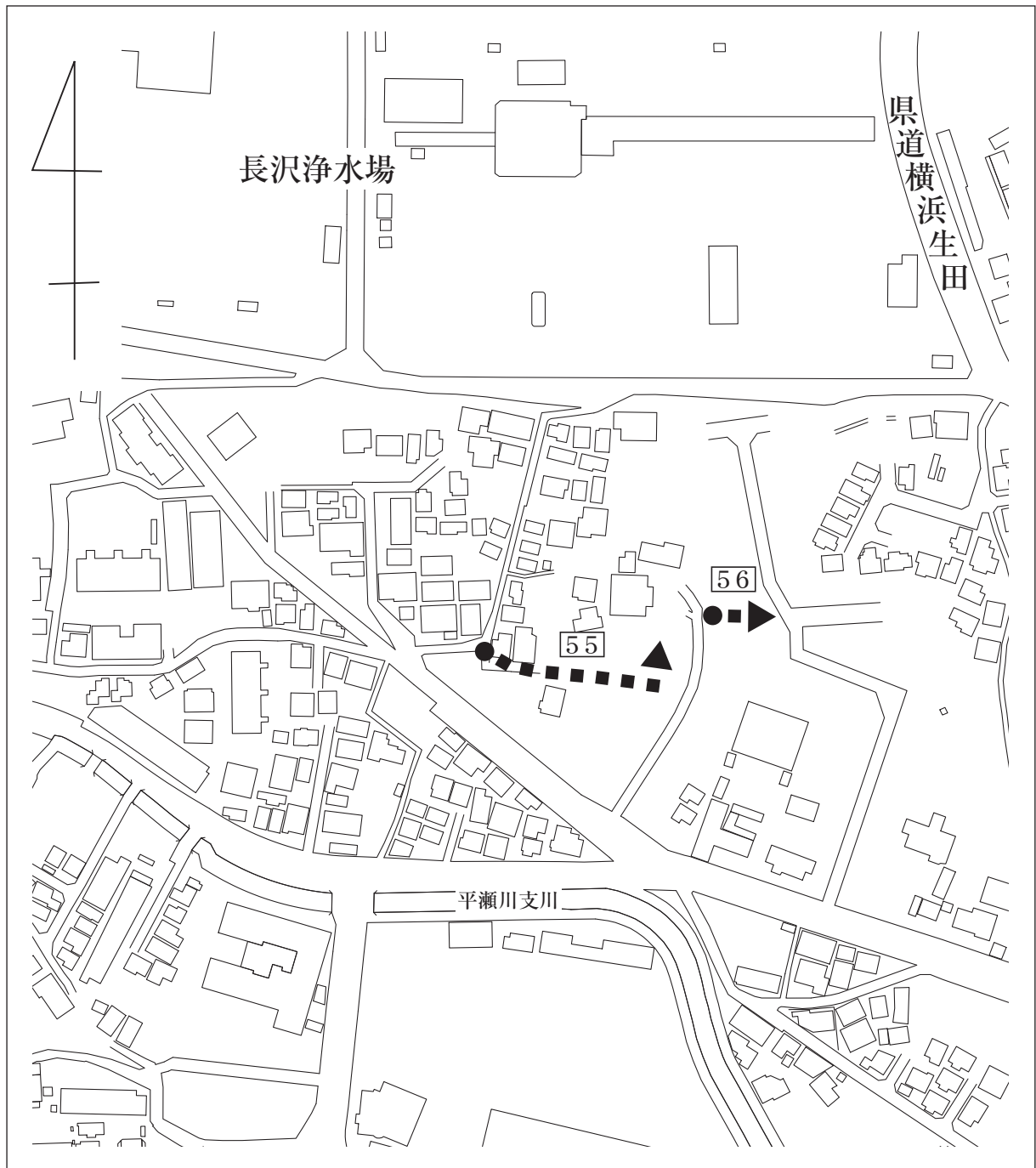
廃止理由

図面番号⑭

本箇所は、路線の一部及び全部が一般交通に必要がないので、これを廃止したい。

見取図（宮前区菅生2丁目地内）

整理番号55、56



廃止理由

図面番号⑮

本箇所は、一般交通に必要がないので、これを廃止したい。

見取図（宮前区菅生4丁目地内）

整理番号57



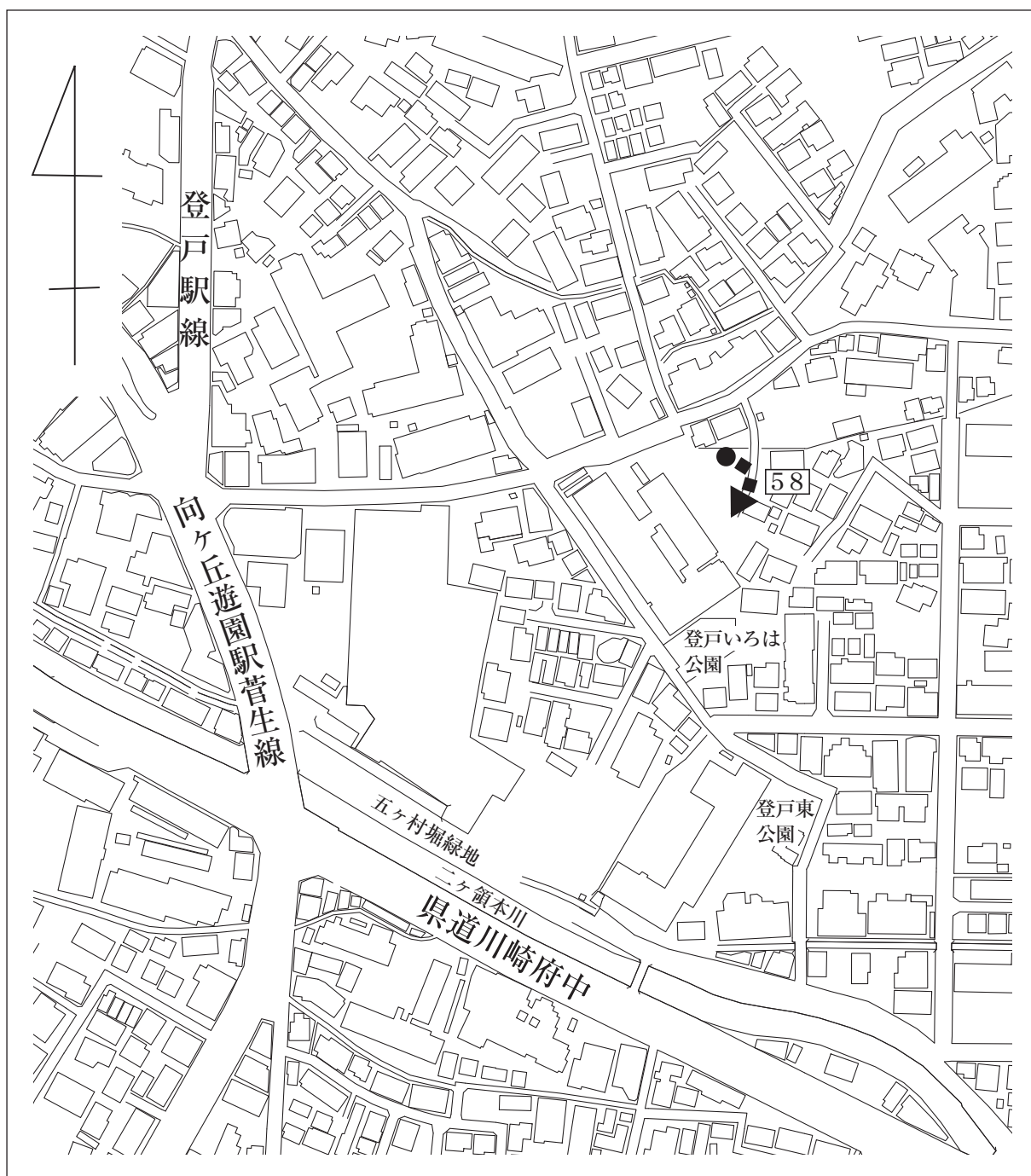
廃止理由

図面番号⑩

本箇所は、一般交通に必要なないので、これを廃止したい。

見取図（多摩区登戸地内）

整理番号 5 8



廃止理由

図面番号⑰

本箇所は、一般交通に必要がないので、これを廃止したい。

見取図（多摩区西生田1丁目地内）

整理番号59



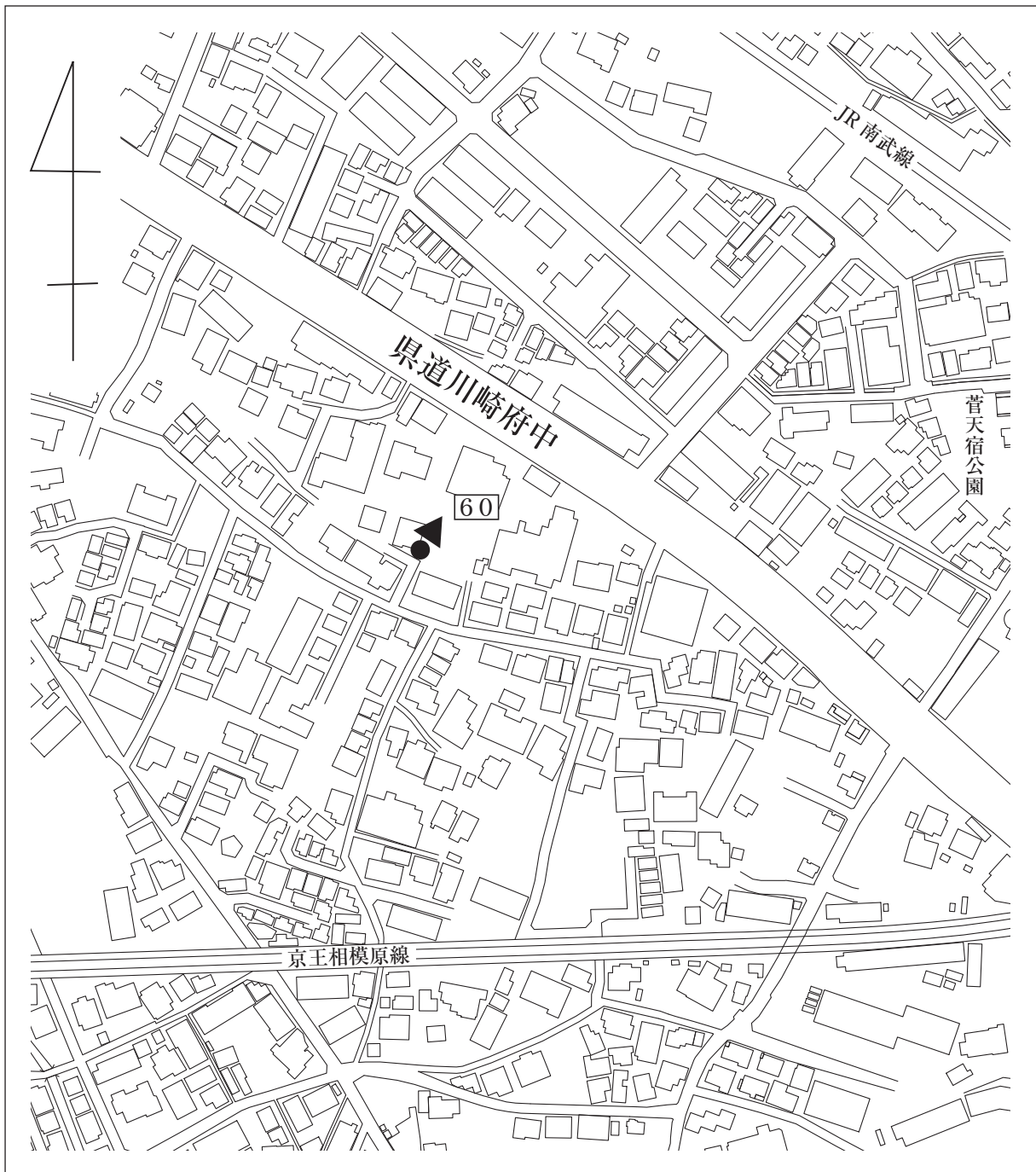
廃止理由

図面番号⑱

本箇所は、一般交通に必要がないので、これを廃止したい。

見取図（多摩区菅3丁目地内）

整理番号60



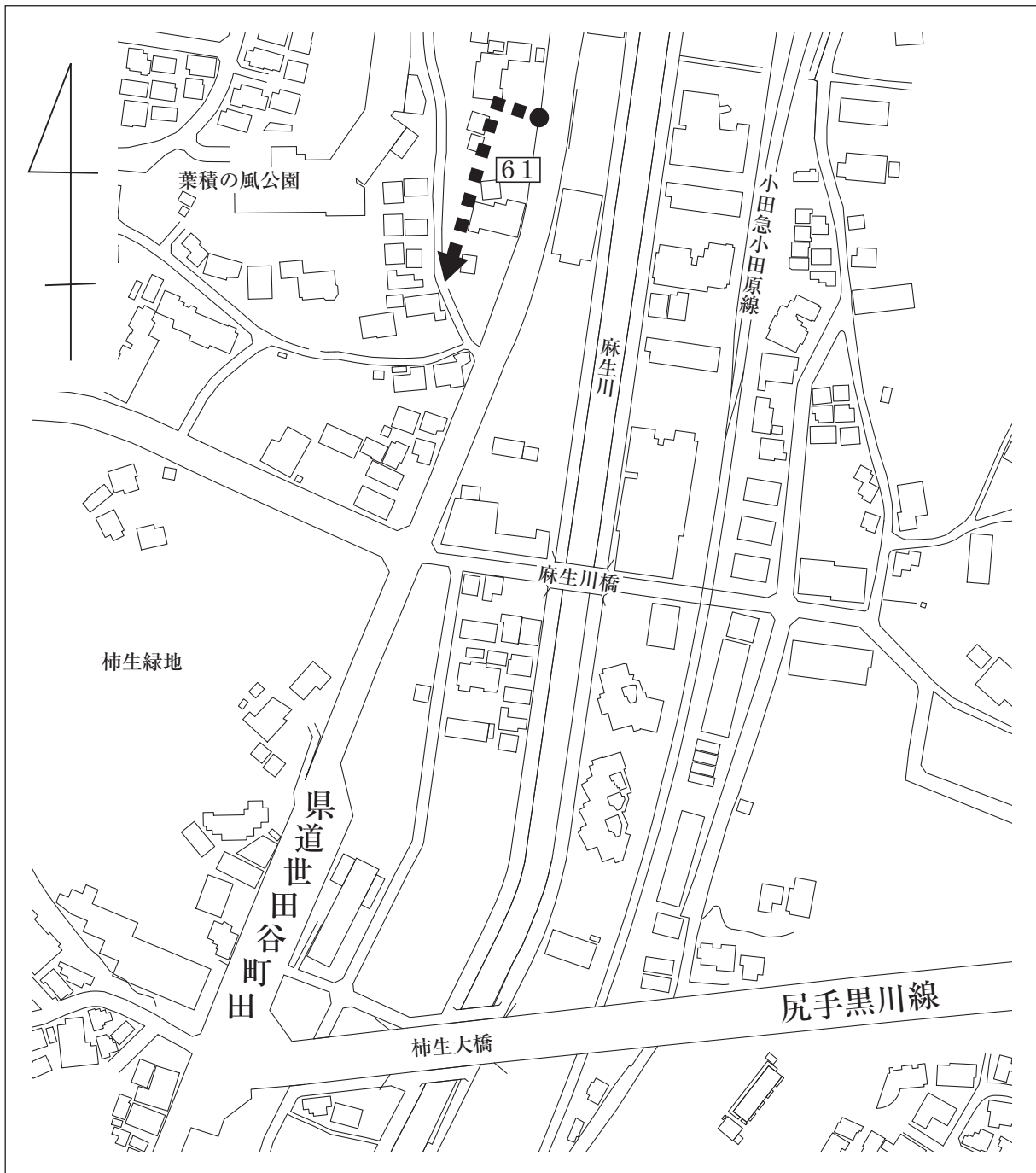
廃止理由

図面番号⑱

本箇所は、一般交通に必要がないので、これを廃止したい。

見取図（麻生区片平1丁目地内）

整理番号61



廃止理由

図面番号⑩

本箇所は、一般交通に必要ながないので、これを廃止したい。

見取図（麻生区栗平1丁目地内）

整理番号62、63

