

環境委員会追加資料

平成 29 年 12 月 8 日

所管事務の調査（報告）

- ・ 水質的評価に基づく有効利用に向けたさく井の選定について

追加資料

さく井用地の土地活用一覧

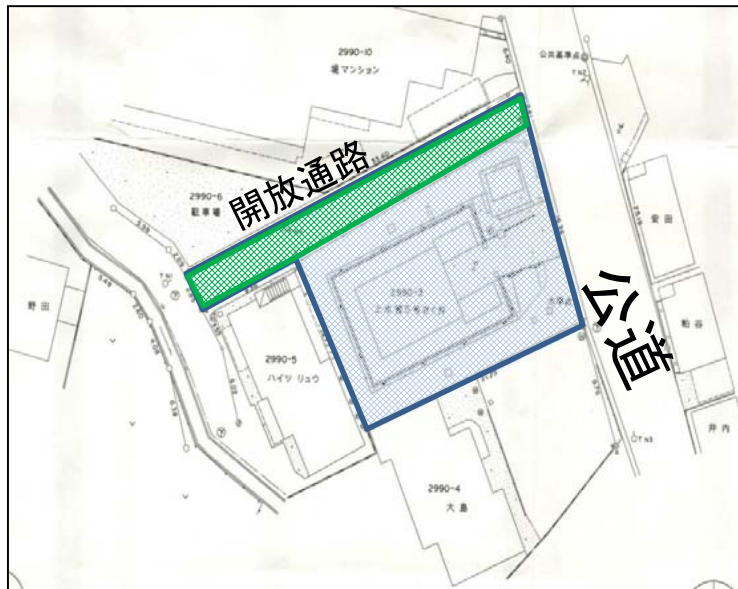
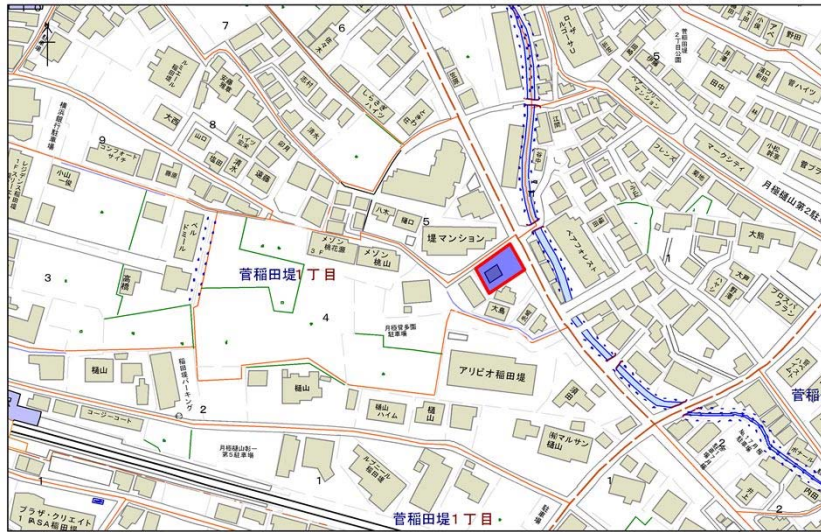
上 下 水 道 局

さく井用地の土地活用一覧

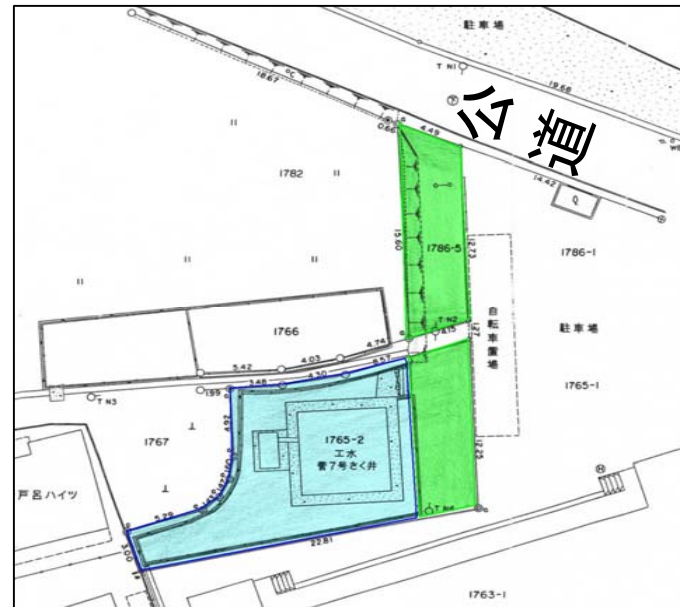
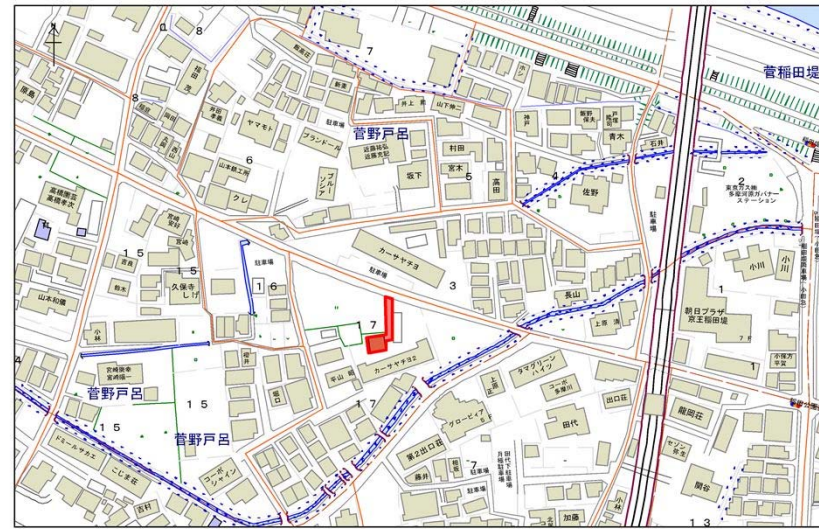
番号	取水系	さく井名	住所（所在地）	面積（㎡）	備考
1	第2取水系	3号	多摩区菅野戸呂14-26	1167.71	開放通路165.15㎡含む
2		4号	多摩区菅稲田堤2丁目9（稲田公園内）	521.90	建設緑政局と協議中 （稲田公園として利用）
3		5号	多摩区菅稲田堤1丁目4-8	436.01	開放通路88.75㎡含む
4		工水7号	多摩区菅野戸呂17-3	269.76	水路5.10㎡含む
5	第4取水系	1号	多摩区中野島6丁目2-26	398.34	接道なし
6		2号	多摩区中野島4丁目15-21	506.81	
7		3号	多摩区中野島6丁目23-40	439.99	
8		5号	多摩区中野島3丁目31-16	469.60	建設緑政局と協議中 （公園として利用）
9		8号	多摩区中野島1丁目5-15	413.22	水路107.71㎡含む

さく井用地図面等

3 第2取水系 5号

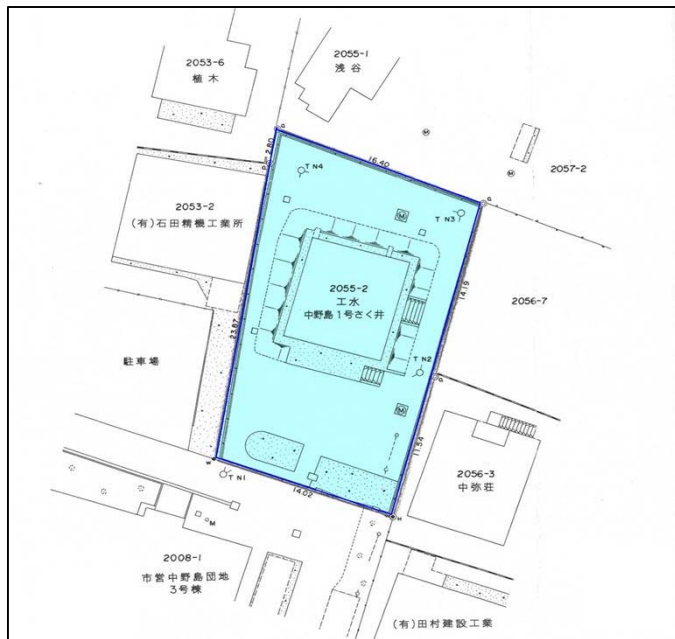


4 第2取水系 工水7号

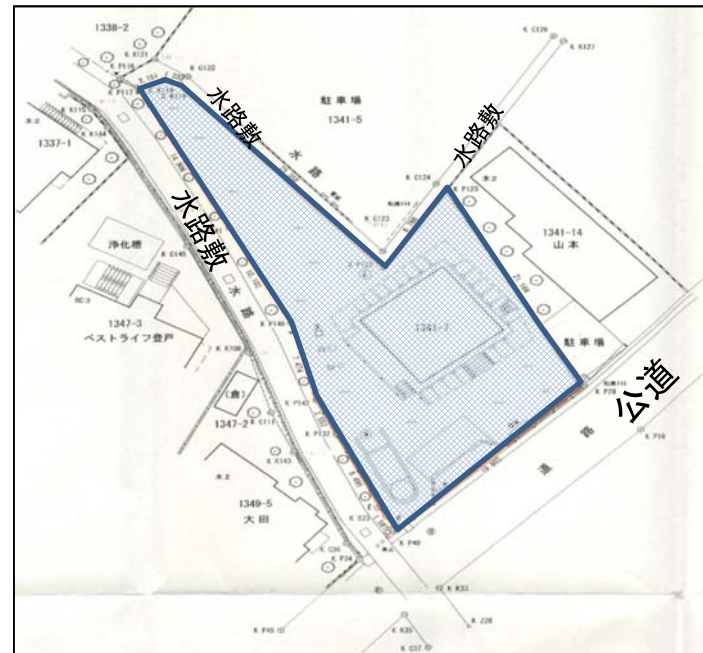


さく井用地図面等

5 第4取水系 1号

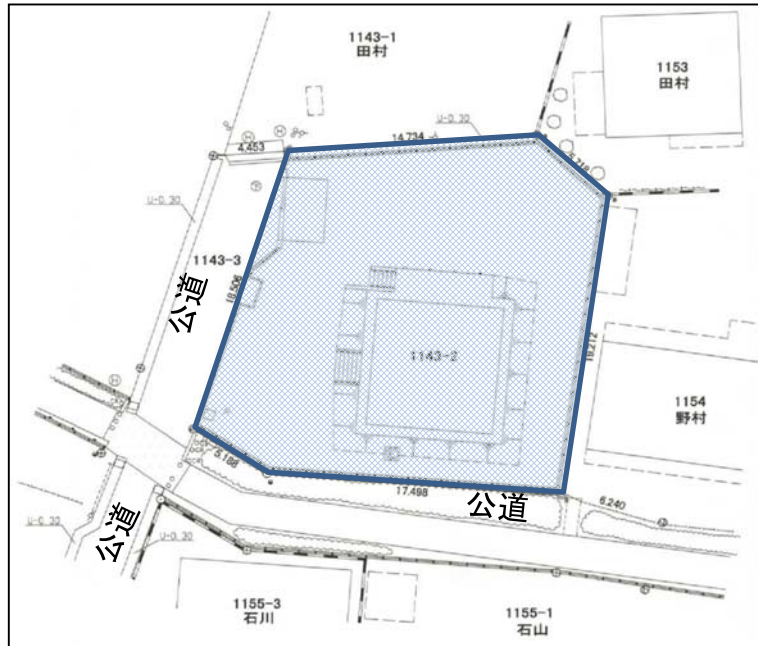
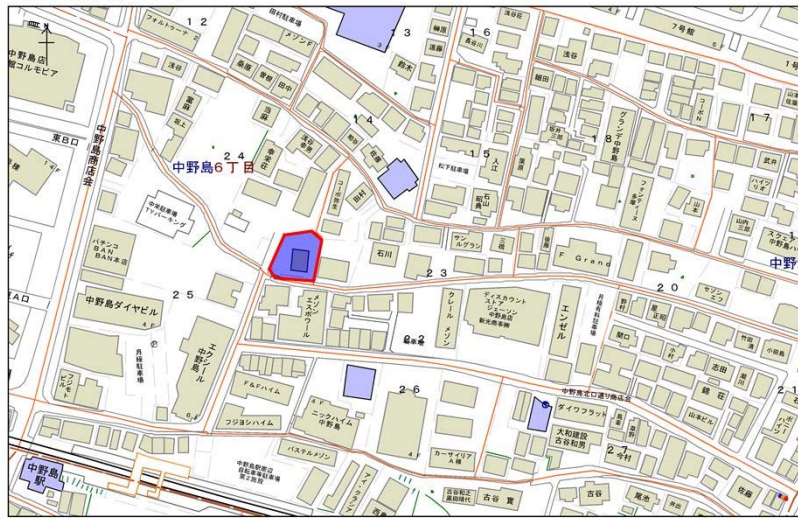


6 第4取水系 2号

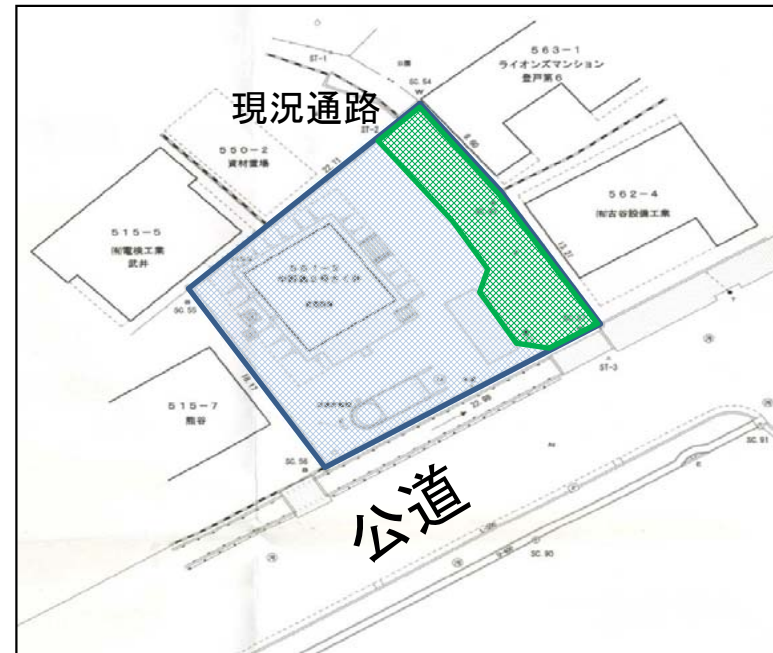
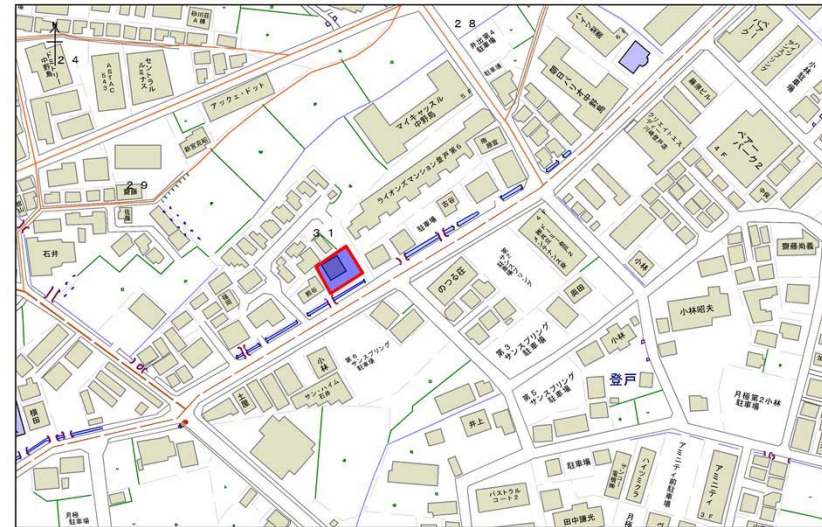


さく井用地図面等

7 第4取水系 3号



8 第4取水系 5号



9 第4取水系 8号

