都市計画道路殿町羽田空港線ほか道路築造工事について

１ 事業目的

国が主催する「羽田空港周辺・京浜臨海部連携強化推進委員会」では、我が国の国際競争力の強化に向けて、国家戦略特別区域の目標を達成するプロジェクトの一環として、羽田空港周辺地域及び京浜臨海部の連携を強化し、成長戦略拠点の形成を図るため、必要な都市・交通インフラ整備等に取り組むこととしています。

このため、東京都、川崎市及び国土交通省航空局が事業の施行者となり、「羽田空港跡地地区と川崎市殿町地区を結ぶ２０２０年（平成３２年）を目指した成長戦略拠点の形成を支えるインフラ」として、都市計画道路環状第８号線と都市計画道路国道４０９号線を結び、多摩川を橋梁にて渡河する延長約８７０ｍ、標準幅員１７．３ｍの道路を整備するものです。

２ 取組経緯

平成２８年　３月３０日　基本協定 締結（川崎市・東京都・国土交通省航空局）
　　１１月１４日　自主的環境影響評価審査書 公告
　　１２月　５日　都市計画変更 告示
平成２９年　１月２４日　都市計画事業 認可取得

３ 位置図

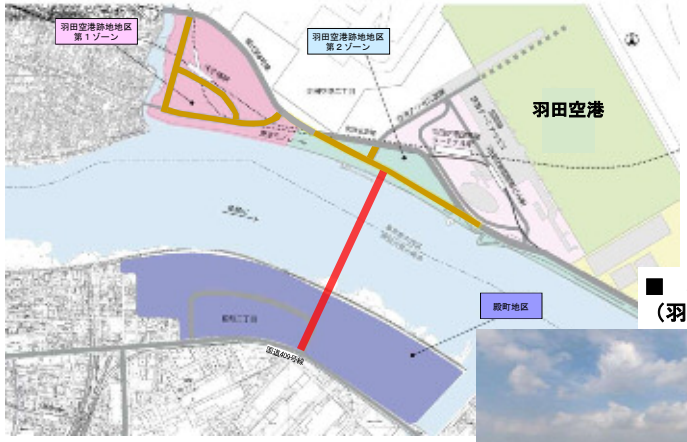

■　橋梁イメージ図
（羽田空港より多摩川上流を望む）

４ 工事の概要

(1) 平面図

(2) 横断図

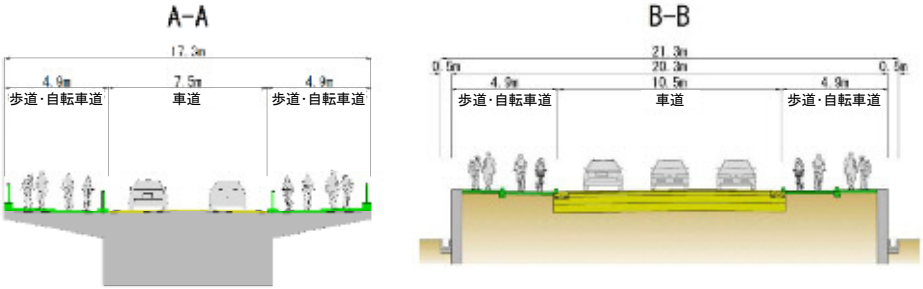
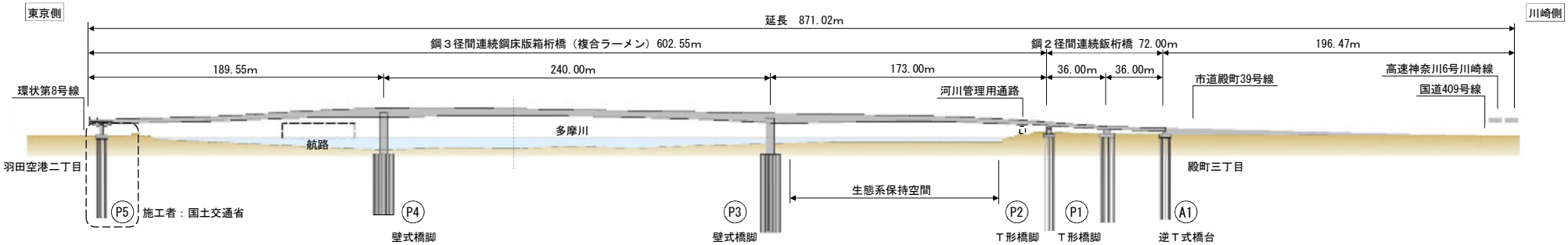
(3) 側面図