

平成31年2月8日

建設緑政局関係議案資料 (その4)

議案第33号

市道路線の認定及び廃止について

建設緑政局

議案第 3 3 号

市道路線の認定及び廃止について

1 認定

(1) 路線数	11 路線
(2) 延長	682.97 m
(3) 面積	4,118.61 m ²
(4) 舗装状況 舗装 (計画道路含む)	4,040.37 m ²
未舗装	78.25 m ²
舗装率(舗装道面積/認定面積)	98.10 %

2 廃止

(1) 路線数	18 路線
(2) 延長	740.22 m
(3) 面積	2,351.61 m ²

1 認定

整理 番号	図面 番号	箇 路 線	所 理 由 名	延長(m)	幅員(m)	面積(m ²)
				側溝	舗装	備考
1	1	高津区上作延地内	一般交通に必要なため	58.82	4.50	274.60
		上作延第212号線		L型両側	舗装	
2	2	高津区蟹ヶ谷地内	市営四方嶺住宅跡地周辺 整備事業によるもの	47.92	6.00	287.52
		蟹ヶ谷第79号線		U型両側	舗装	
3	3	宮前区野川地内	宅地造成によるもの	29.28	6.00	209.20
		野川第519号線		U型両側	舗装	
4	4	宮前区野川地内	宅地造成によるもの	131.04	6.00～ 6.20	856.03
		野川第520号線		U型両側	舗装	
5	4	宮前区野川地内	宅地造成によるもの	69.28	4.00～ 9.45	479.93
		野川第521号線		U型両側	舗装	
6	4	宮前区野川地内	残置路線が一般交通に 必要なため	42.94	1.82	80.70
		野川第522号線		U型片側	一部舗装	舗装2.45m ² 未舗装78.25m ²
7	5	宮前区菅生1丁目地内	宅地造成によるもの	32.41	6.00	226.51
		菅生第833号線		U型両側	舗装	
8	6	宮前区水沢3丁目地内	宅地造成によるもの	34.99	6.00	215.02
		水沢第10号線		U型両側	舗装	
9	7	多摩区菅稲田堤1丁目地内	一般交通に必要なため	82.60	6.00～ 6.11	503.23
		菅稲田堤第98号線		U型両側	舗装	
10	8	多摩区菅野戸呂地内	宅地造成によるもの	47.47	5.50	313.16
		菅野戸呂第33号線		U型両側	舗装	
11	9	麻生区東百合丘4丁目地内	宅地造成によるもの	106.22	6.00	672.71
		東百合丘第160号線		L型両側	舗装	

※上記面積には隅切り等を含みます。

2 廃止

整理 番号	図面 番号	箇 路 線	所 理 由 名	延長(m)	幅員(m)	面積(m ²)
				備考		
12	10	幸 区小倉5丁目地内 小倉第76号線	一般交通に必要ながないため	54.80	2.73	152.48
13	11	中原区市ノ坪地内 市ノ坪第22号線	一般交通に必要ながないため	8.00	1.21	10.87

※上記面積には隅切り等を含みます。

整理 番号	図面 番号	箇 路 線	所 名	理 由	延長(m)	幅員(m)	面積(m ²)
					備考		
14	12	高津区溝口1丁目地内 溝口第102号線		都市計画道路野川柿生線 (溝口駅南口広場)の整備に より、路線が重複するため	20.74	1.21	25.47
15	12	高津区溝口1丁目地内 溝口第103号線		都市計画道路野川柿生線 (溝口駅南口広場)の整備に より、路線が重複するため	26.89	6.00	177.02
16	13	高津区下作延4丁目地内 下作延第182号線		一般交通に必要がないため	19.80	2.12	46.10
17	13	高津区下作延4丁目地内 下作延第183号線		一般交通に必要がないため	57.12	2.12	126.17
18	14	高津区蟹ヶ谷地内 蟹ヶ谷第77号線		市営四方嶺住宅跡地周辺 整備事業の計画変更	21.75	9.00	200.59
19	14	高津区蟹ヶ谷地内 蟹ヶ谷第78号線		市営四方嶺住宅跡地周辺 整備事業の計画変更	34.75	9.00	305.69
20	15	宮前区野川地内 野川第63号線		一般交通に必要がないため	12.35	0.91	14.15
21	16	宮前区野川地内 野川第144号線		開発行為に伴う道路新設に より、路線の一部が必要ない ため	124.51	1.82~ 9.45	461.48
22	16	宮前区野川地内 野川第444号線		開発行為に伴う道路新設に より、路線が重複するため	12.21	6.86	89.97
23	17	宮前区野川地内 野川第253号線		一般交通に必要がないため	53.47	2.12	114.77
24	18	宮前区菅生2丁目地内 菅生第249号線		一般交通に必要がないため	44.64	1.82	85.39
25	18	宮前区菅生2丁目地内 菅生第250号線		一般交通に必要がないため	61.16	3.64	209.77
26	19	多摩区菅5丁目地内 菅第65号線		一般交通に必要がないため	57.42	1.82	105.78
27	20	麻生区東百合丘4丁目地内 東百合丘第99号線		開発行為に伴う道路新設に より、路線が重複するため	55.89	1.82	100.46
28	21	麻生区上麻生6丁目地内 上麻生第251号線		一般交通に必要がないため	55.60	1.82	101.16
29	22	麻生区片平5丁目地内 片平第180号線		一般交通に必要がないため	19.12	1.21	24.29

※上記面積には隅切り等を含みます。

路線図 (高津区上作延地内)

整理番号1



① 起点

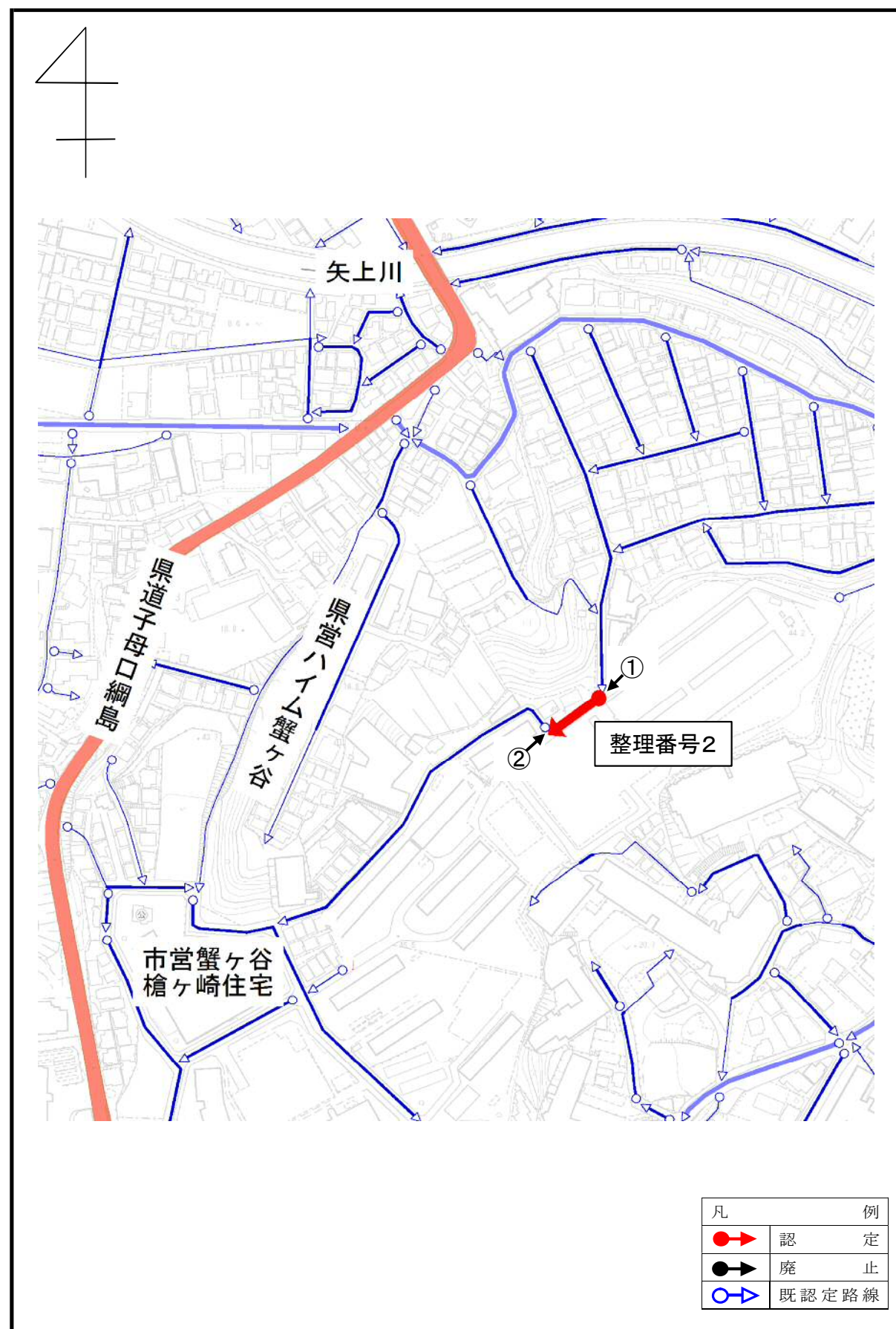


② 終点



路線図 (高津区蟹ヶ谷地内)

整理番号2

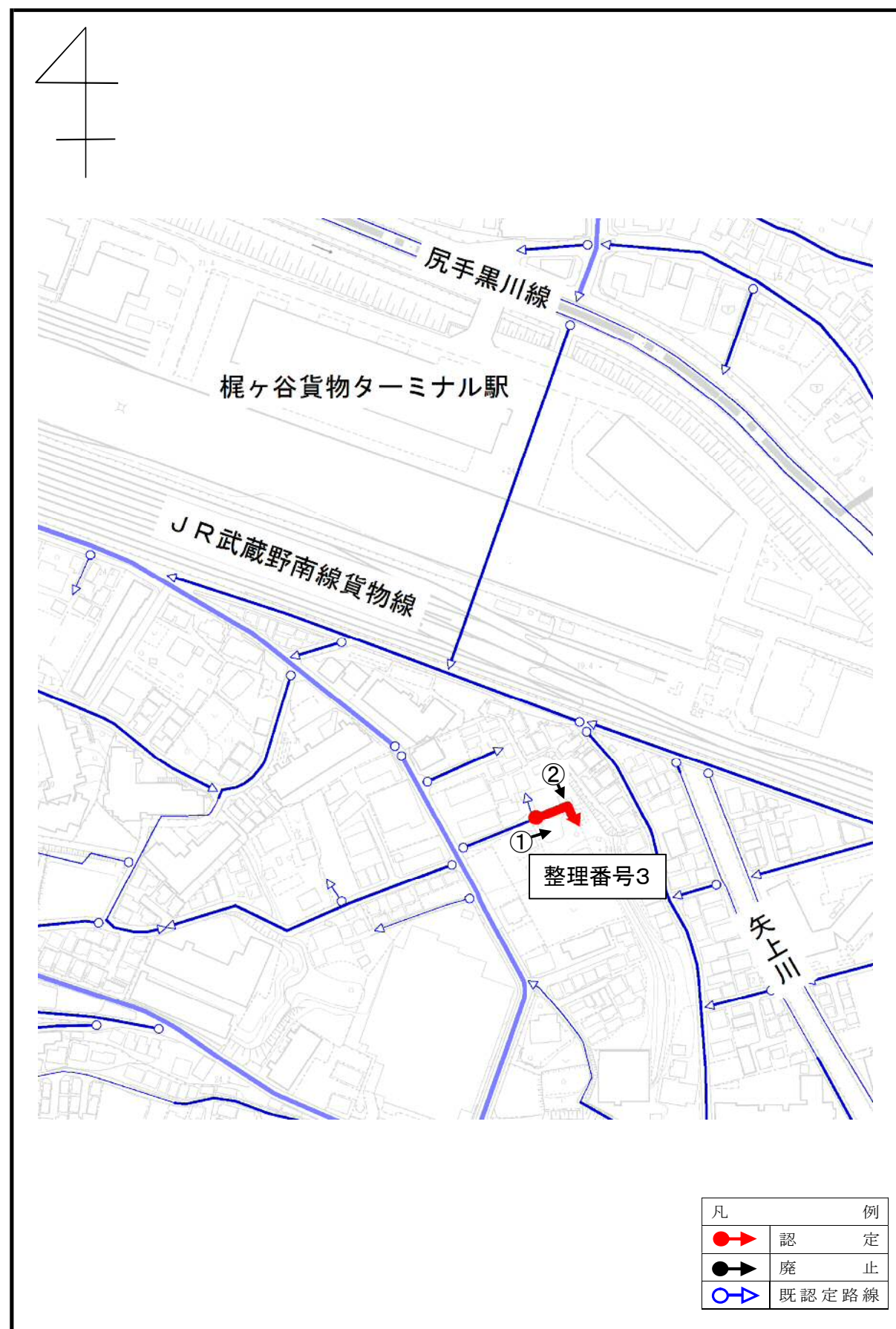


① 起点



② 終点





① 起点



② 終点



路線図 (宮前区野川地内)

整理番号4、5、6



① 起点



② 中間点



③ 終点



④ 起点

整理番号5



⑤ 終点



⑥ 起点

整理番号6



⑦ 終点



路線図 (宮前区菅生1丁目地内)


整理番号7



① 起点

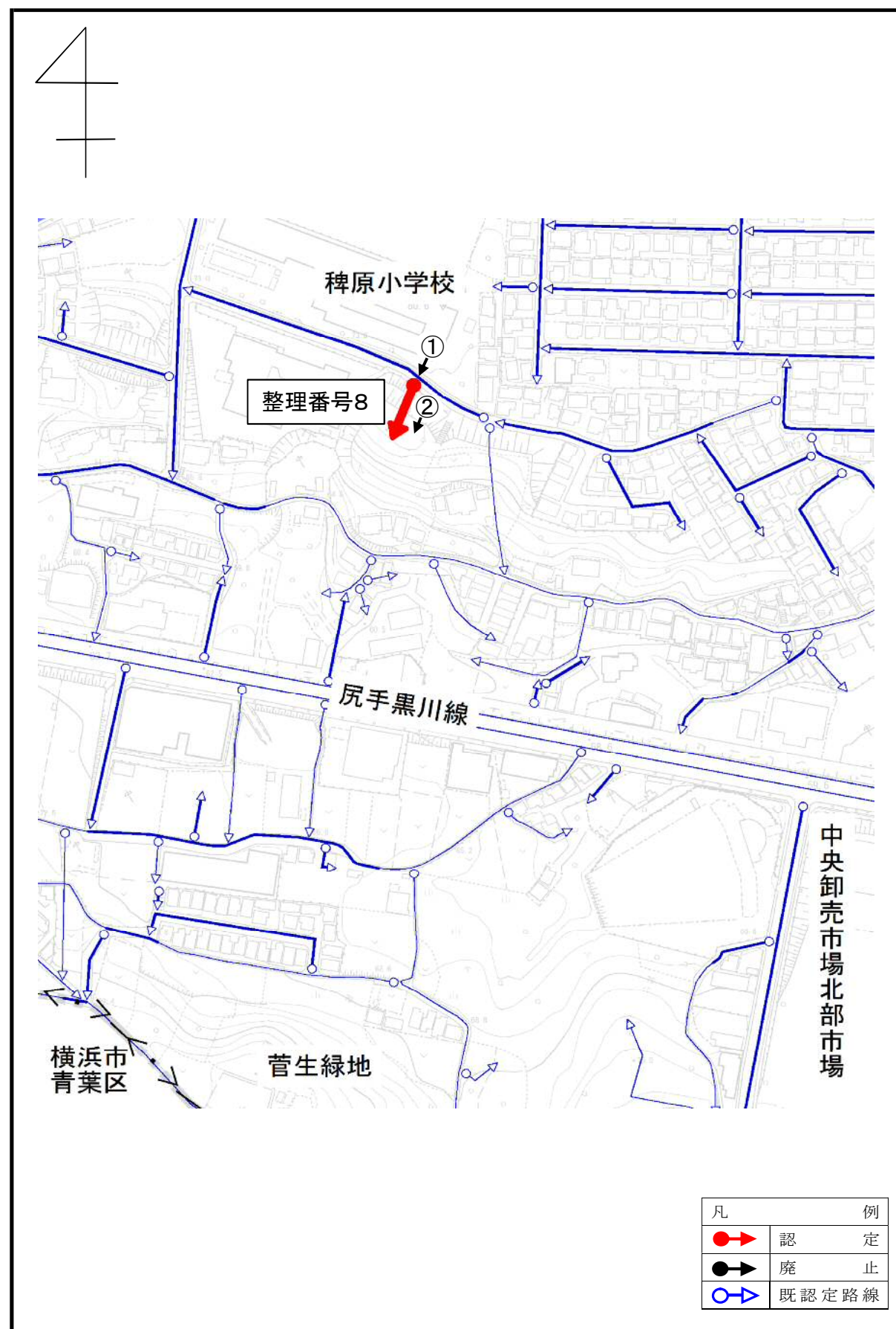


② 終点



路線図 (宮前区水沢3丁目地内)

整理番号8



① 起点



② 終点

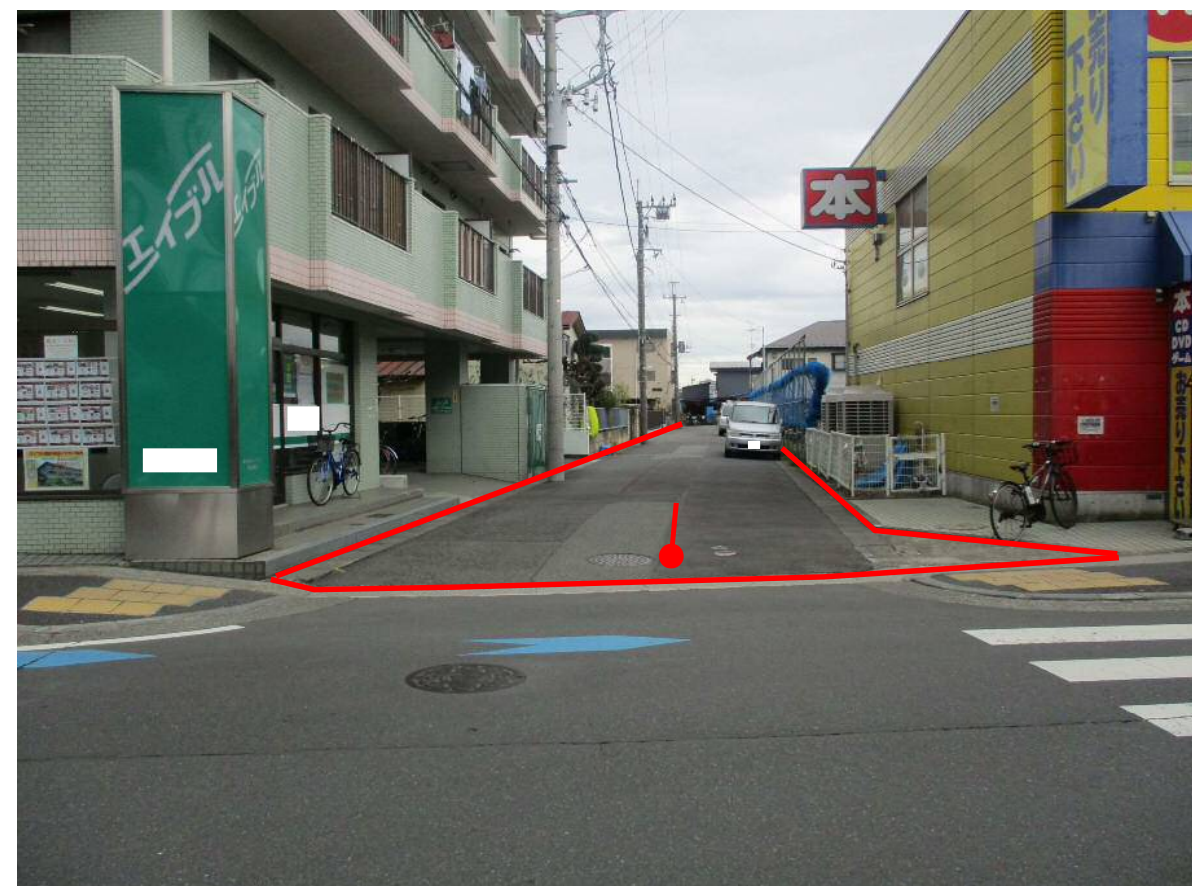


路線図 (菅稲田堤1丁目地内)

整理番号9



① 起点

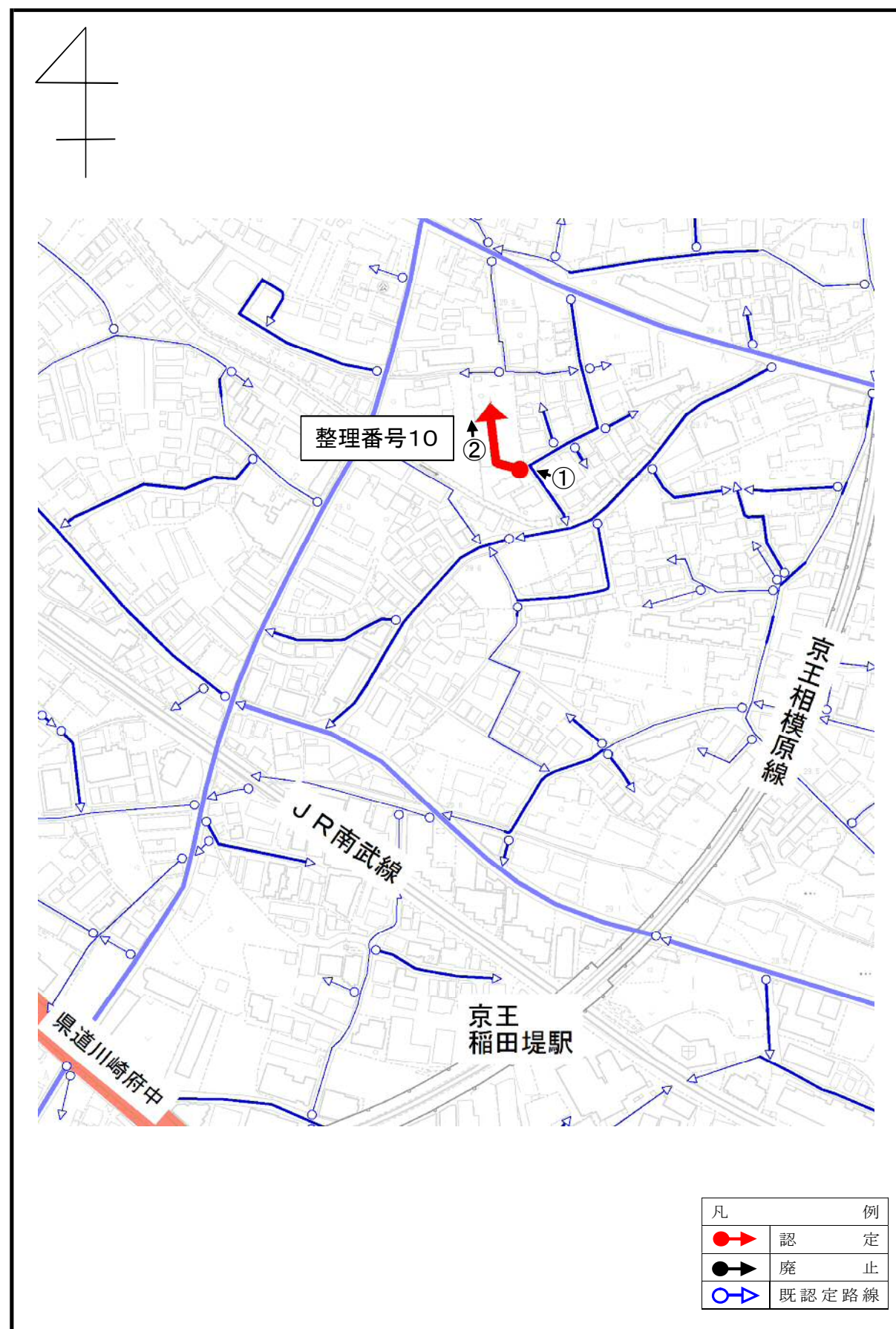


② 終点




路線図 (多摩区菅野戸呂地内)

整理番号10



① 起点



② 終点



路線図 (麻生区東百合丘4丁目地内)

整理番号11



① 起点

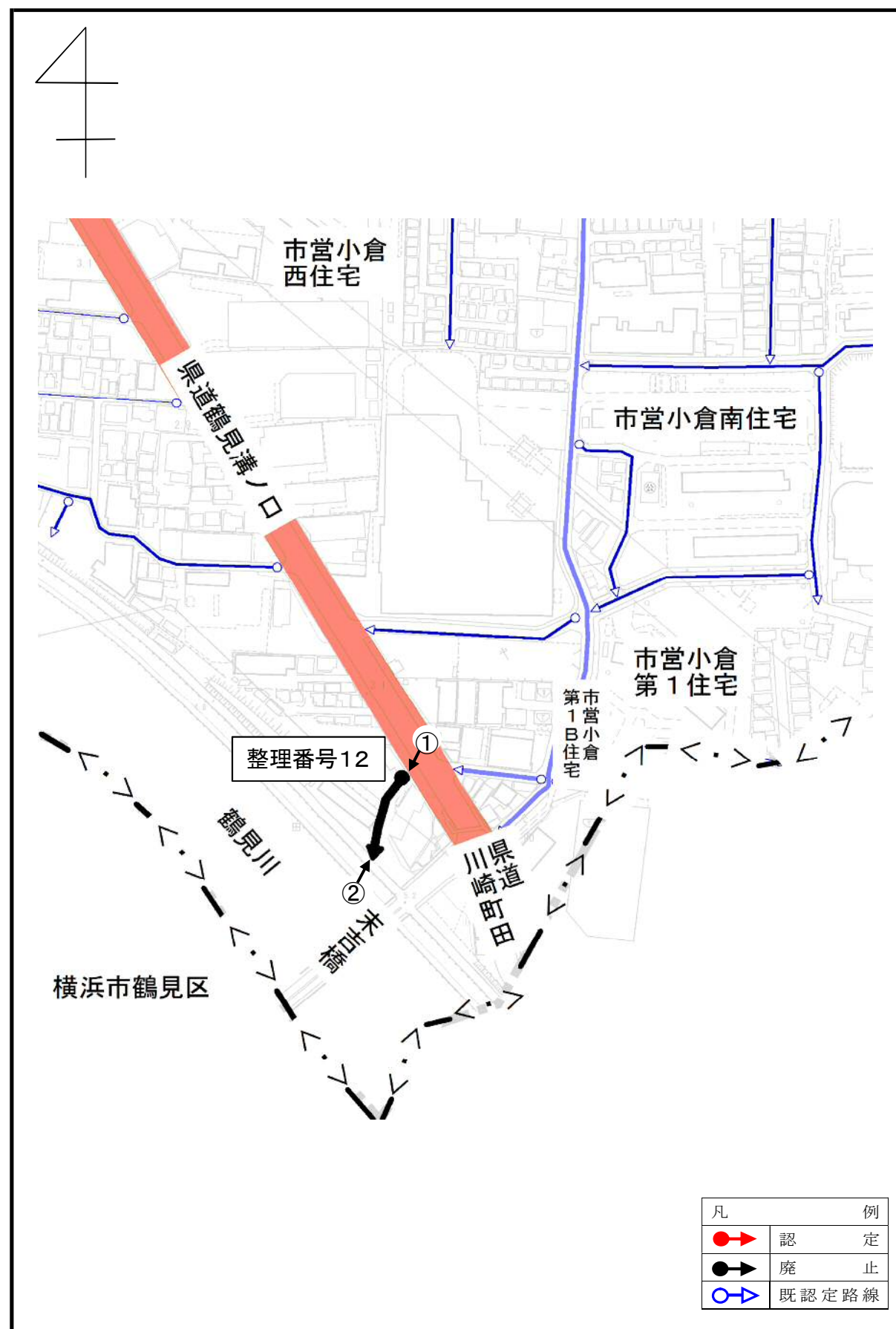


② 終点



路線図 (幸区小倉5丁目地内)


整理番号12



① 起点

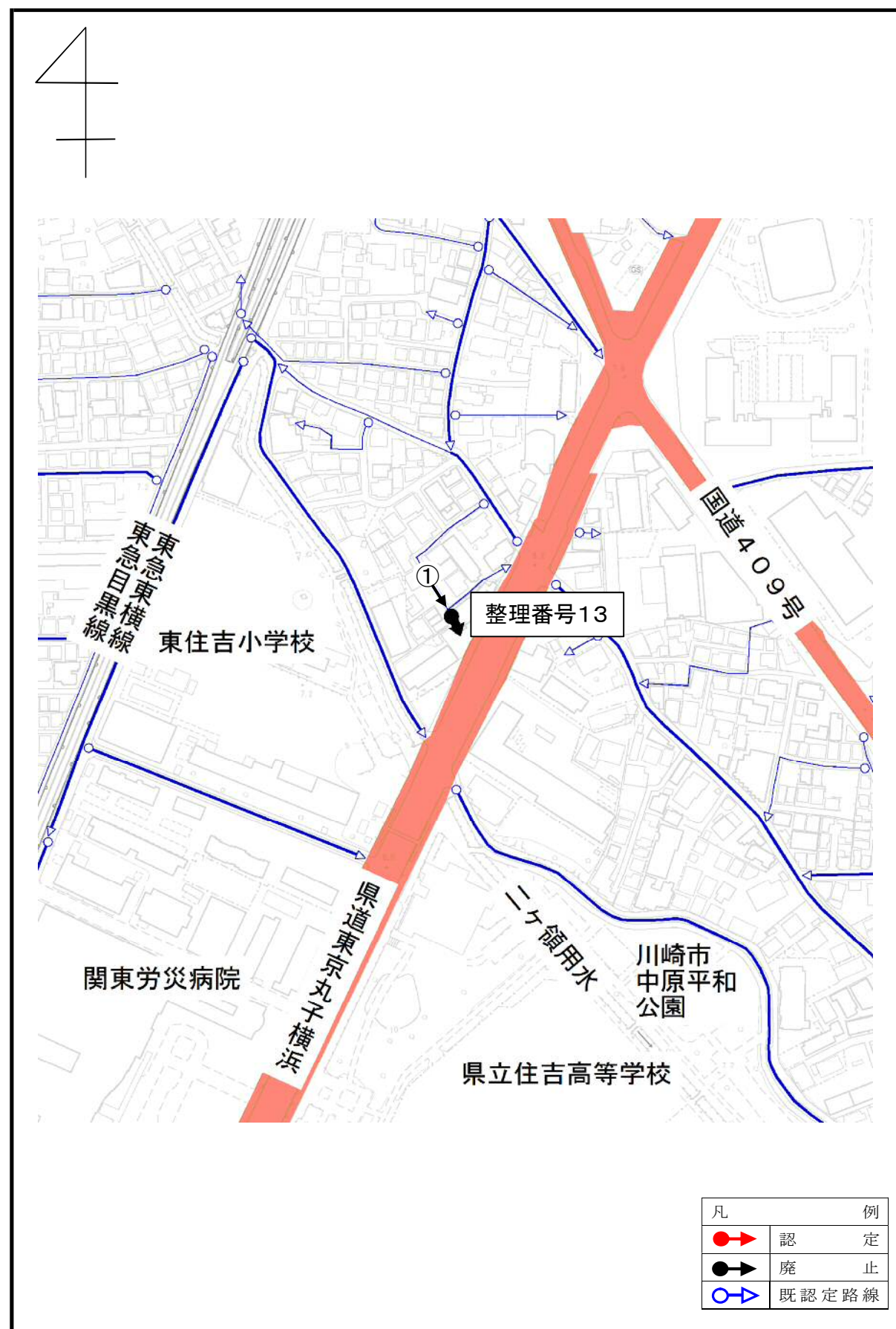


② 終点



路線図 (中原区市ノ坪地内)

整理番号13

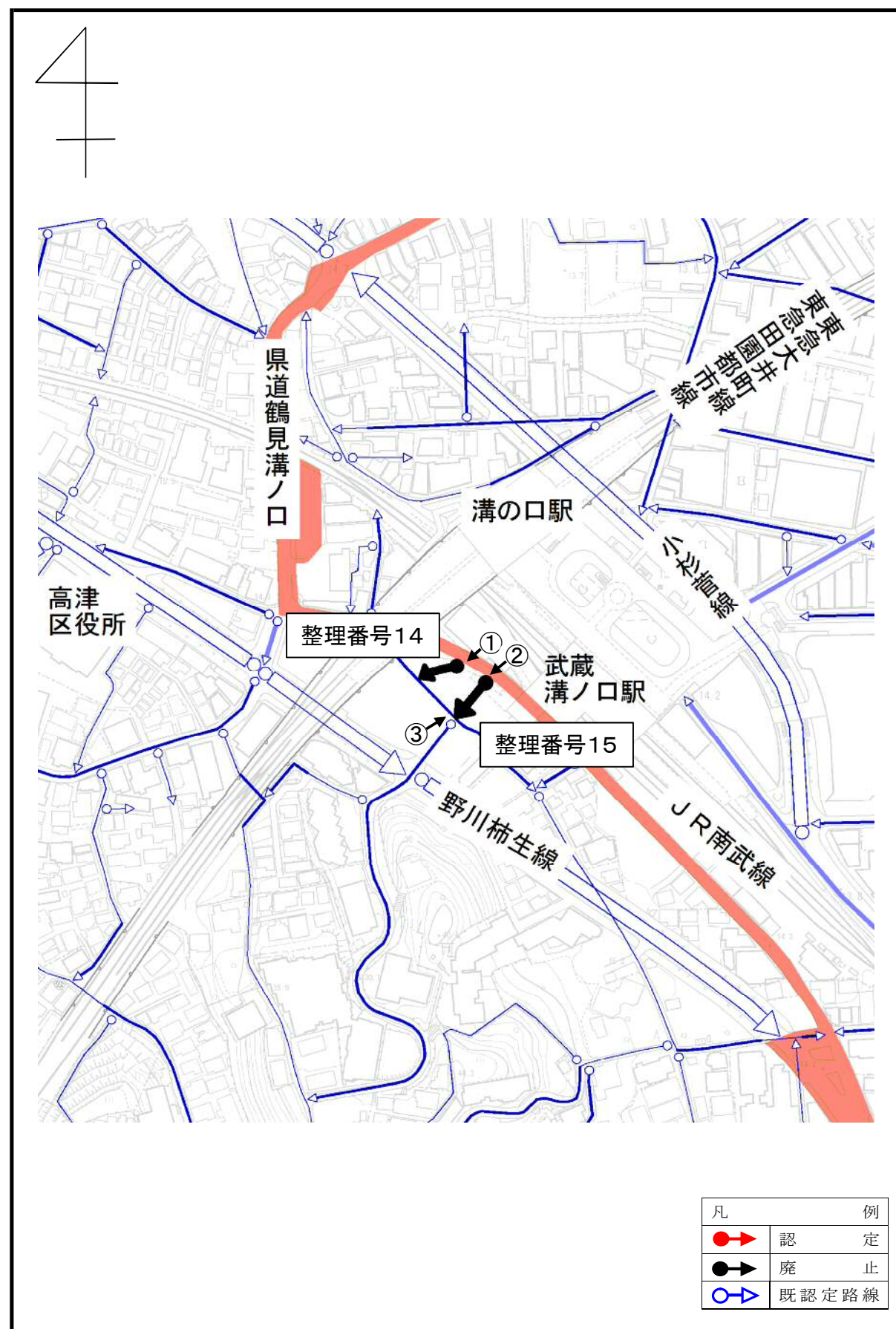


① 起終点




路線図 (溝口1丁目地内)


整理番号14、15




① 起終点



② 起点

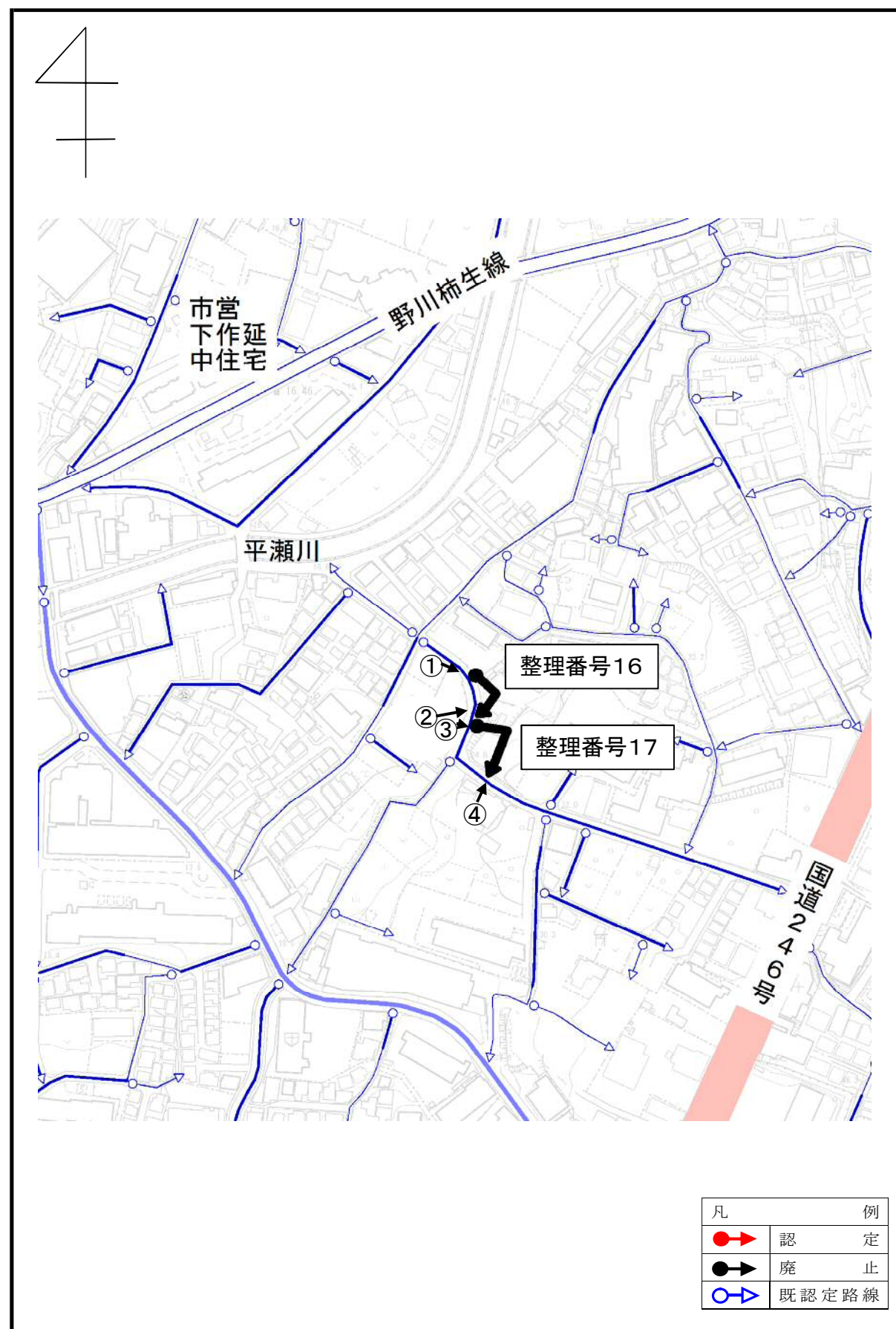


③ 終点



路線図 (高津区下作延4丁目地内)

整理番号16、17




① 起点



② 終点



③ 起点

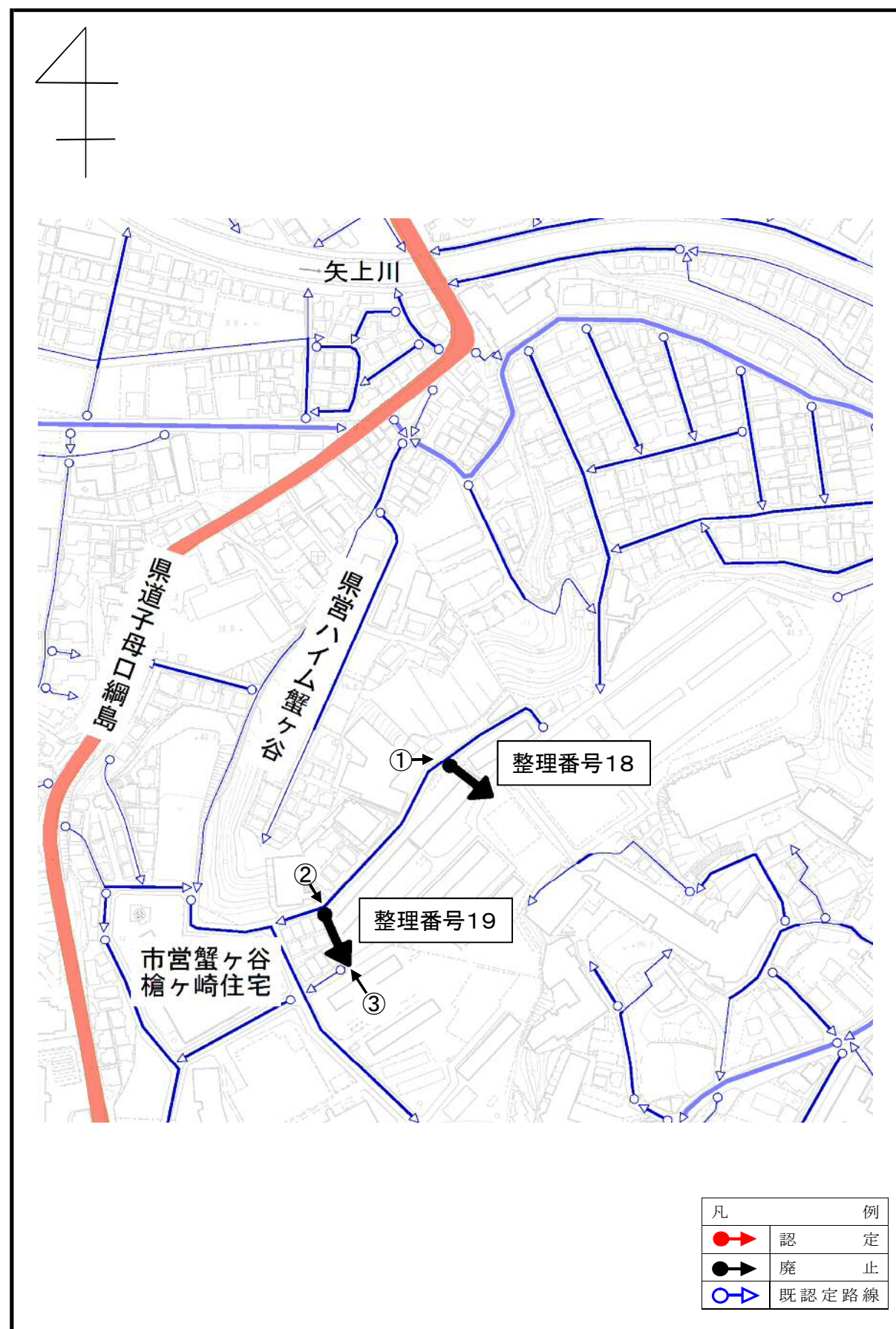


④ 終点



路線図 (高津区蟹ヶ谷地内)

整理番号18、19




① 起終点

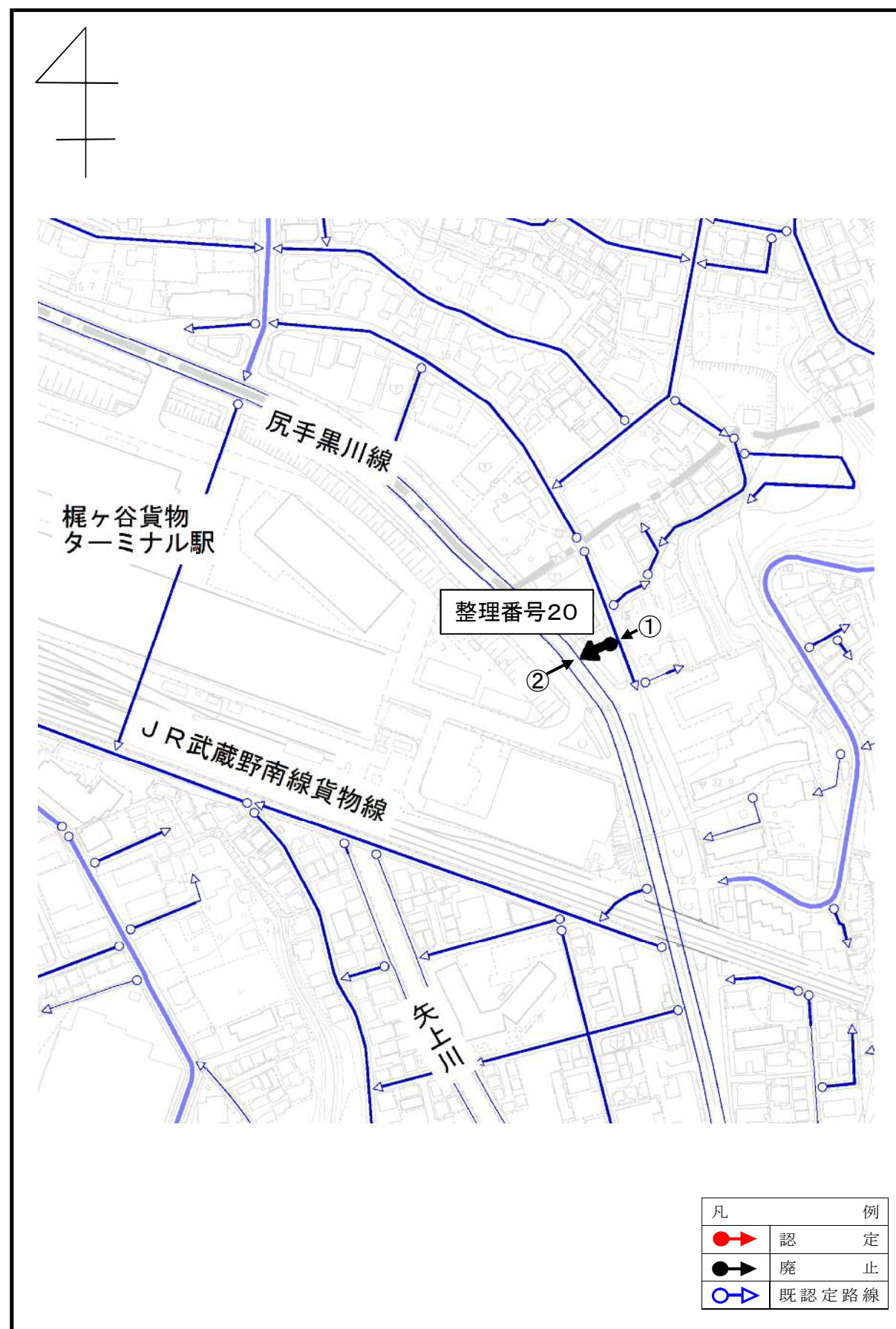


② 起点



③ 終点





① 起点

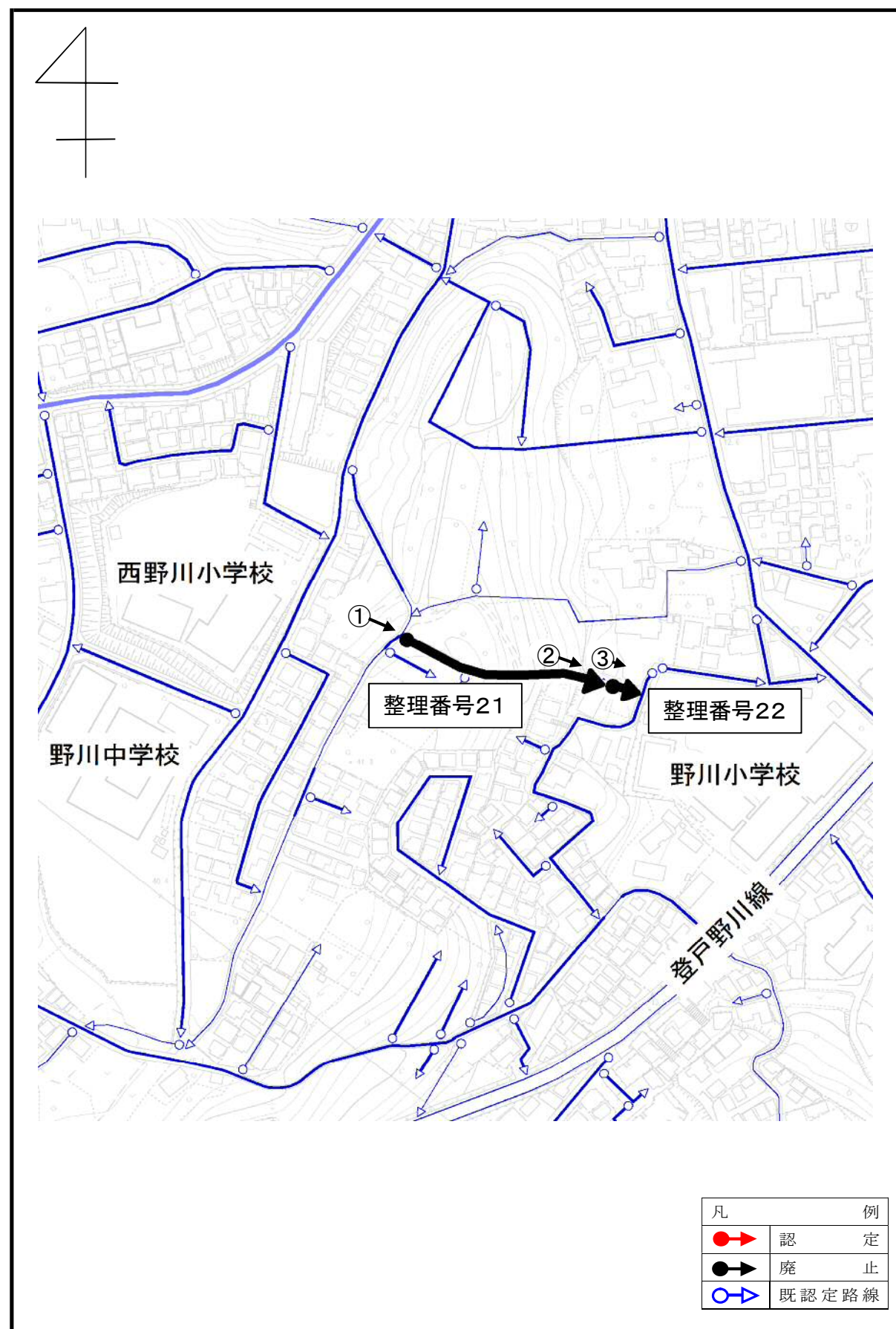


② 終点



路線図 (宮前区野川地内)

整理番号21、22




① 起点



② 終点

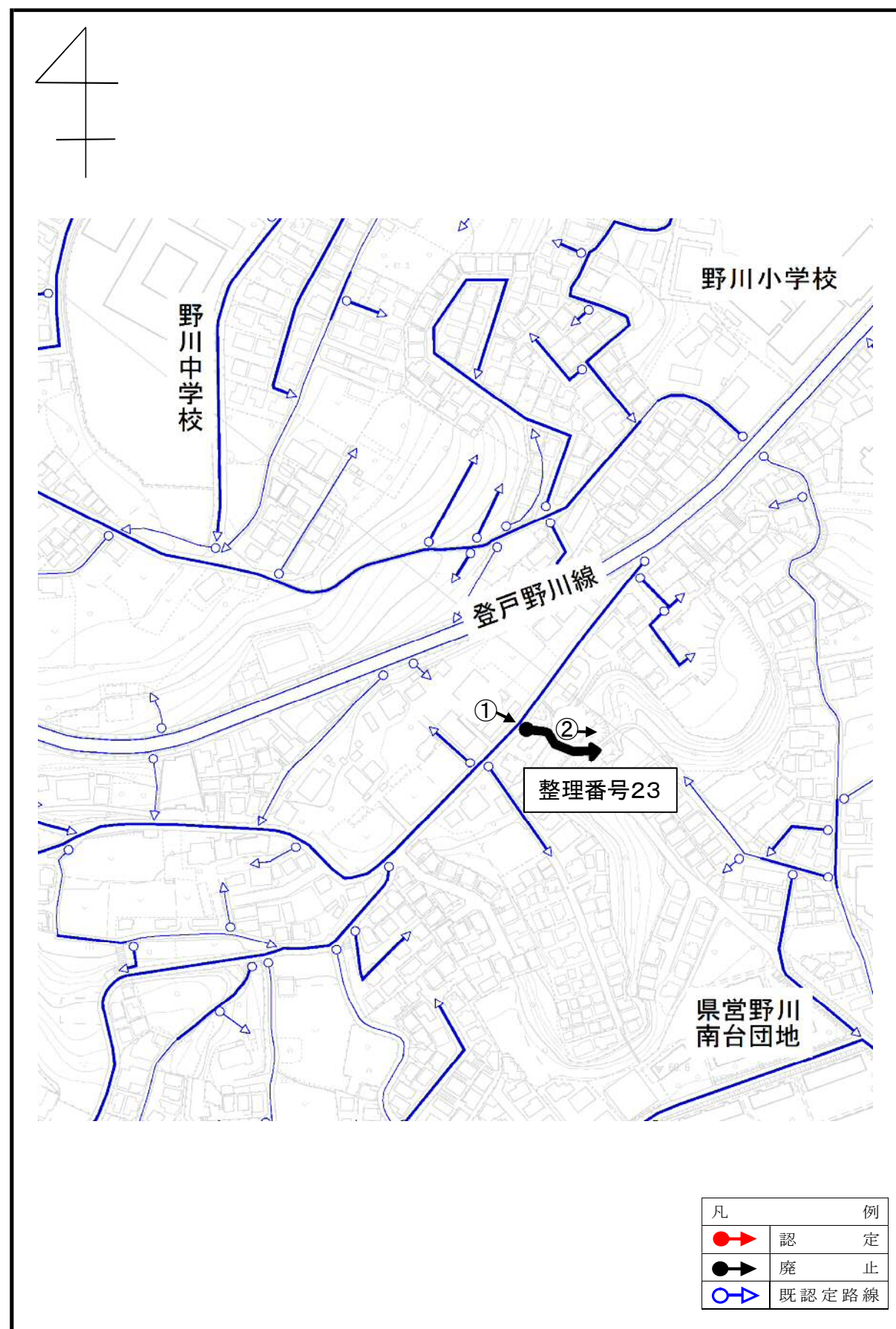


③ 起終点




路線図 (宮前区野川地内)


整理番号23



① 起点

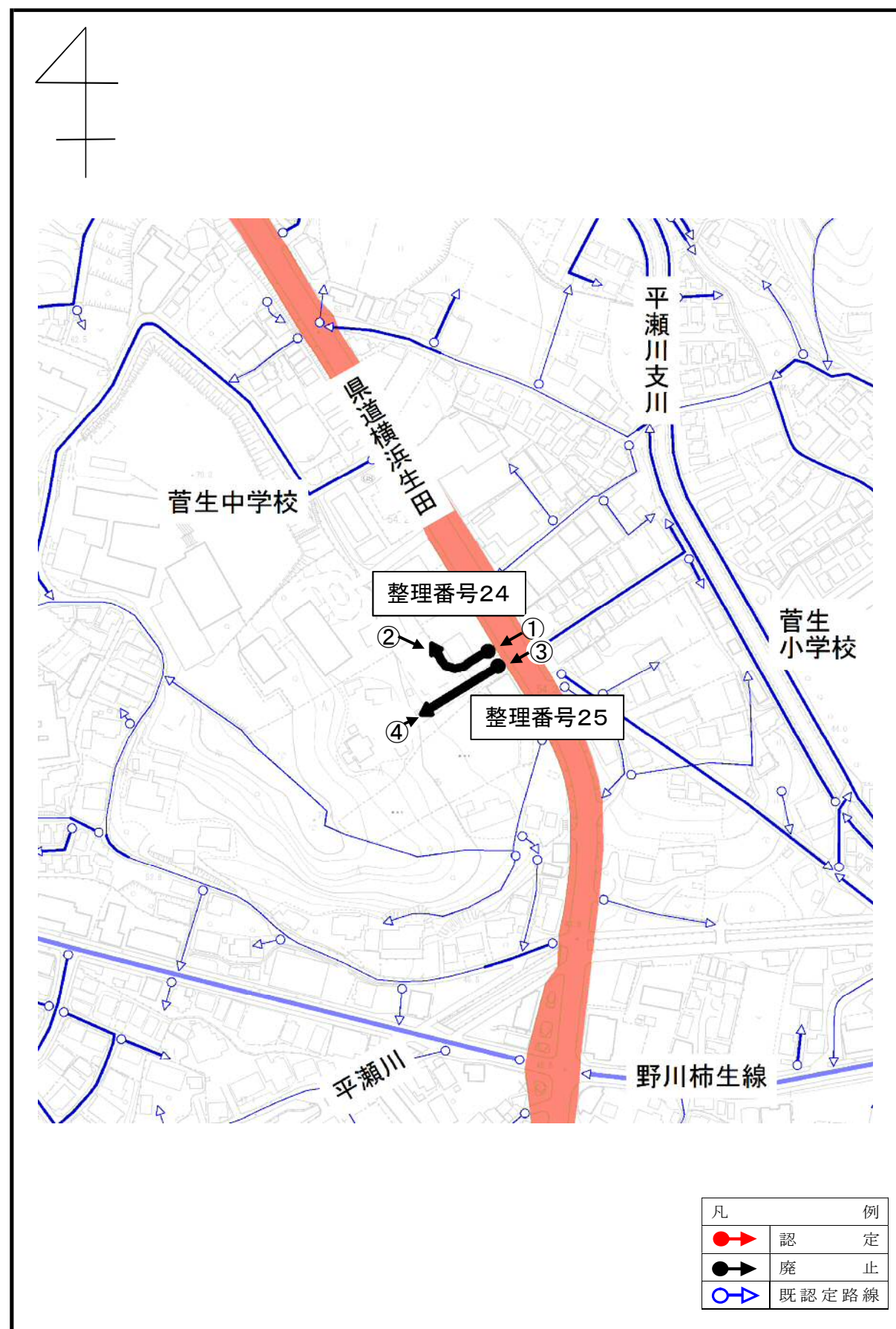


② 終点




路線図 (宮前区菅生2丁目地内)

整理番号24、25



① 起点



② 終点



③ 起点



④ 終点



路線図 (多摩区菅5丁目地内)

整理番号26



① 起点

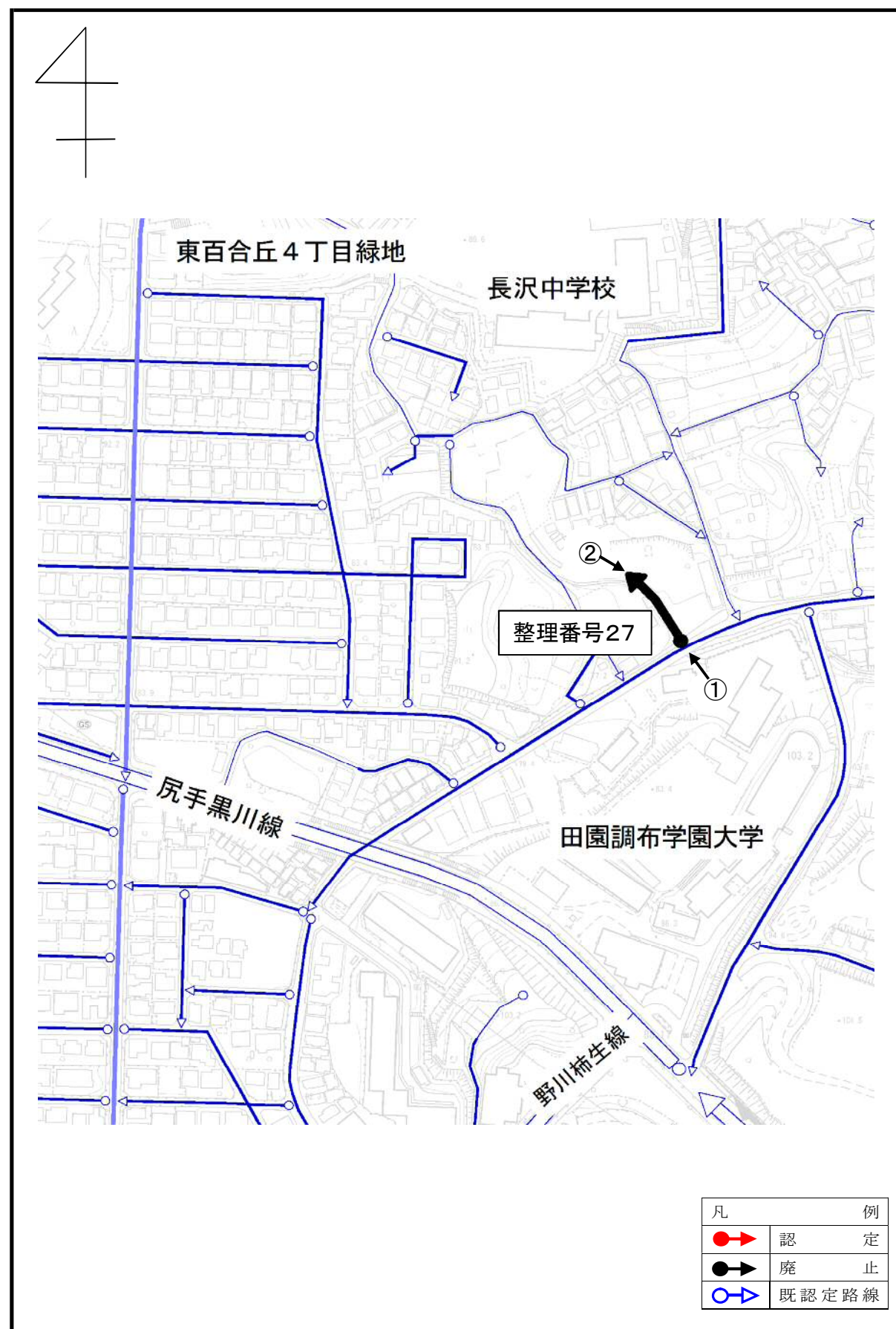


② 終点




路線図 (麻生区東百合丘4丁目地内)

整理番号27



① 起点

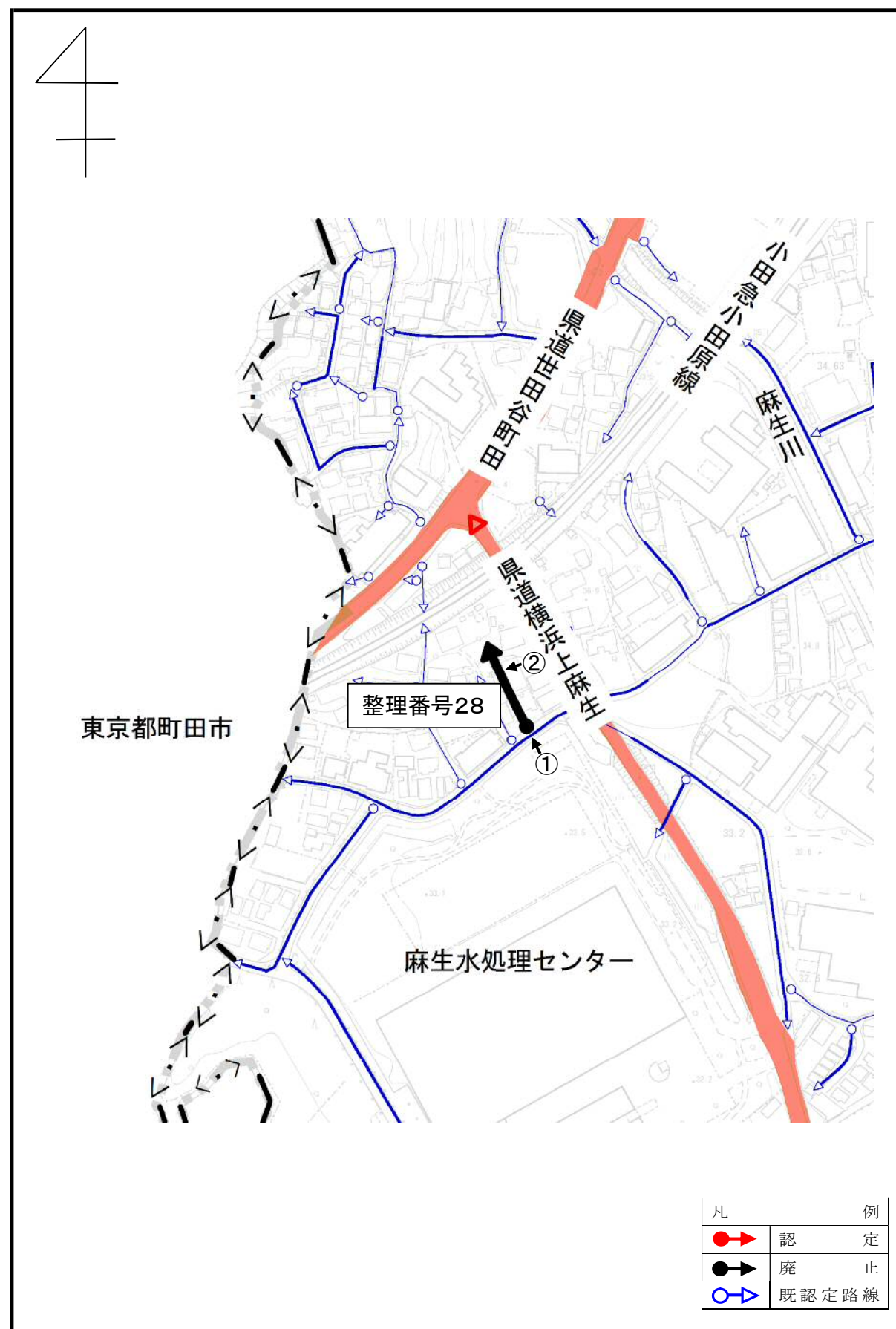


② 終点



路線図 (麻生区上麻生6丁目地内)

整理番号28



① 起点

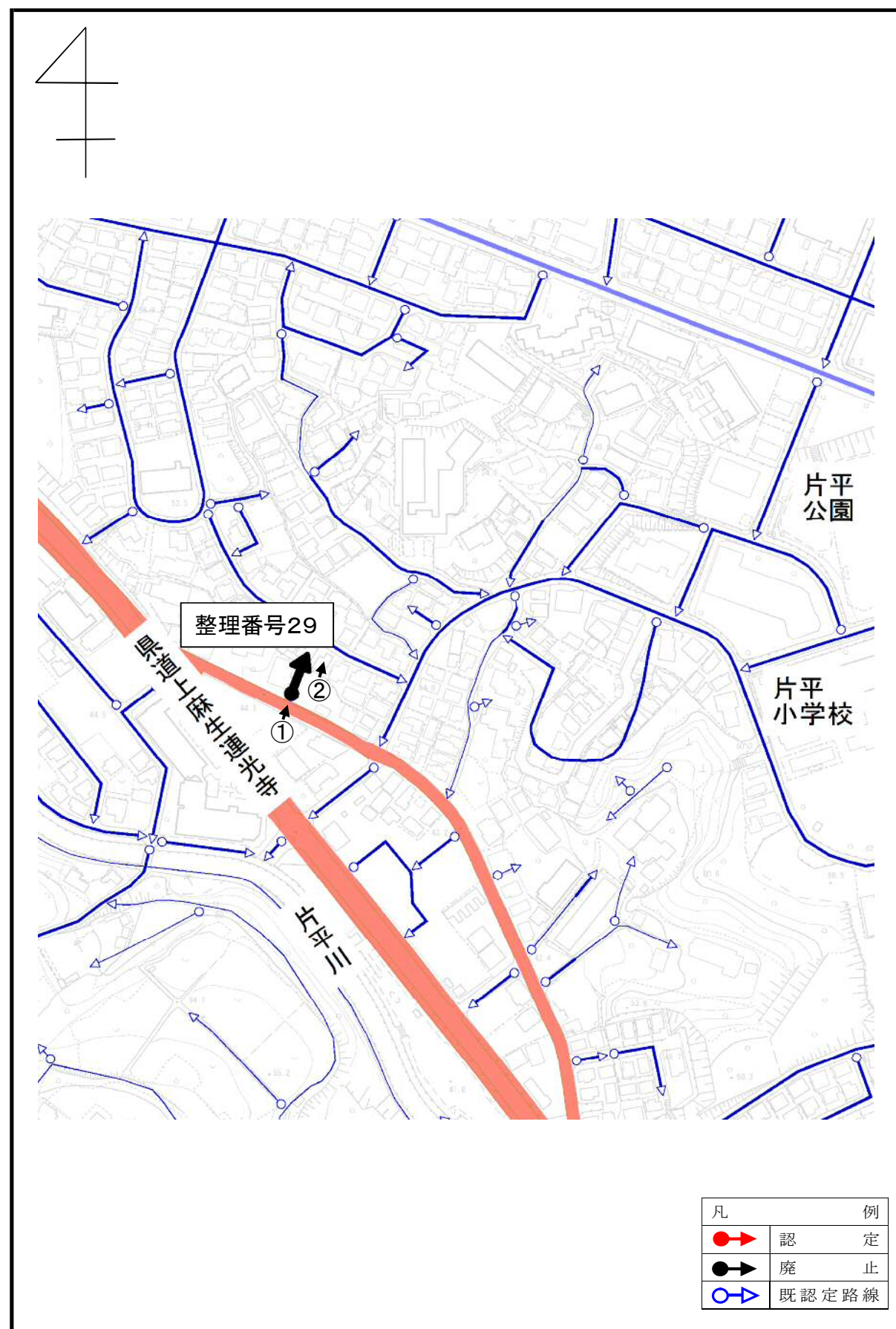


② 終点




路線図 (麻生区片平5丁目地内)

整理番号29



① 起点



② 終点

