

議案第99号

市道路線の認定及び廃止について

道路法第8条及び第10条第1項の規定により、次のとおり市道路線を認定及び廃止する。

平成30年6月4日提出

川崎市長 福田紀彦

1 認定

整理番号	図面番号	路線名	起終	点	点
20	1	小杉町 第207号線	中原区 小杉町2丁目	276番	1先
			中原区 小杉町2丁目	283番	2先
21	1	小杉町 第208号線	中原区 小杉町2丁目	228番	1先
			中原区 小杉町2丁目	227番	5先
22	2	久地 第147号線	高津区 久地4丁目	729番	2先
			高津区 久地4丁目	730番	7先
23	3	宮崎 第154号線	宮前区 宮崎6丁目	3番	1先
			宮前区 宮崎6丁目	3番	95先
24	4	野川 第517号線	宮前区 野川	1252番	3先
			宮前区 野川	1259番	103先
25	4	野川 第518号線	宮前区 野川	1259番	103先
			宮前区 野川	1259番	81先
26	5	菅生 第829号線	宮前区 菅生2丁目	1981番	65先
			宮前区 菅生2丁目	1981番	70先
27	6	登戸 第356号線	多摩区 登戸	1594番	10先
			多摩区 登戸	1594番	15先
28	7	長尾 第175号線	多摩区 長尾4丁目	175番	1先
			多摩区 長尾4丁目	175番	14先
29	7	長尾 第176号線	多摩区 長尾4丁目	175番	7先
			多摩区 長尾4丁目	175番	11先

整理 番号	図面 番号	路 線 名	起 終	点 点
30	8	生 田 第 2 7 0 号 線	多摩区 生田7丁目	2827番 3先
			多摩区 生田7丁目	2863番 7先
31	9	金 程 第 1 0 7 号 線	麻生区 金程1丁目	411番 5先
			麻生区 金程1丁目	411番 15先
32	10	東 百 合 丘 第 1 5 8 号 線	麻生区 東百合丘4丁目	7346番 185先
			麻生区 東百合丘4丁目	7346番 178先
33	11	王 禪 寺 西 第 2 号 線	麻生区 王禅寺西4丁目	2315番 8先
			麻生区 王禅寺西4丁目	1628番 66先
34	12	岡 上 第 1 7 7 号 線	麻生区 岡上	510番 9先
			麻生区 岡上	510番 203先
35	13	栗 平 第 4 4 号 線	麻生区 栗平1丁目	9番 23先
			麻生区 栗平1丁目	9番 19先

## 2 廃止

整理 番号	図面 番号	路 線 名	起 終	点 点
36	14	菅 生 第 1 0 8 号 線	宮前区 菅生5丁目	1315番 先
			宮前区 菅生5丁目	1313番 2先
37	15	菅 生 第 1 4 1 号 線	宮前区 菅生1丁目	1969番 4先
			宮前区 菅生1丁目	1968番 先
38	16	神 木 本 町 第 1 6 8 号 線	宮前区 神木本町2丁目	1769番 3先
			宮前区 神木本町2丁目	1795番 2先
39	17	中 野 島 第 6 7 号 線	多摩区 中野島3丁目	1440番 1先
			多摩区 中野島3丁目	1442番 1先
40	18	栗 平 第 2 7 号 線	麻生区 栗平1丁目	9番 6先
			麻生区 栗平1丁目	9番 7先
41	19	古 沢 第 3 2 号 線	麻生区 古沢	231番 1先
			麻生区 古沢	229番 1先

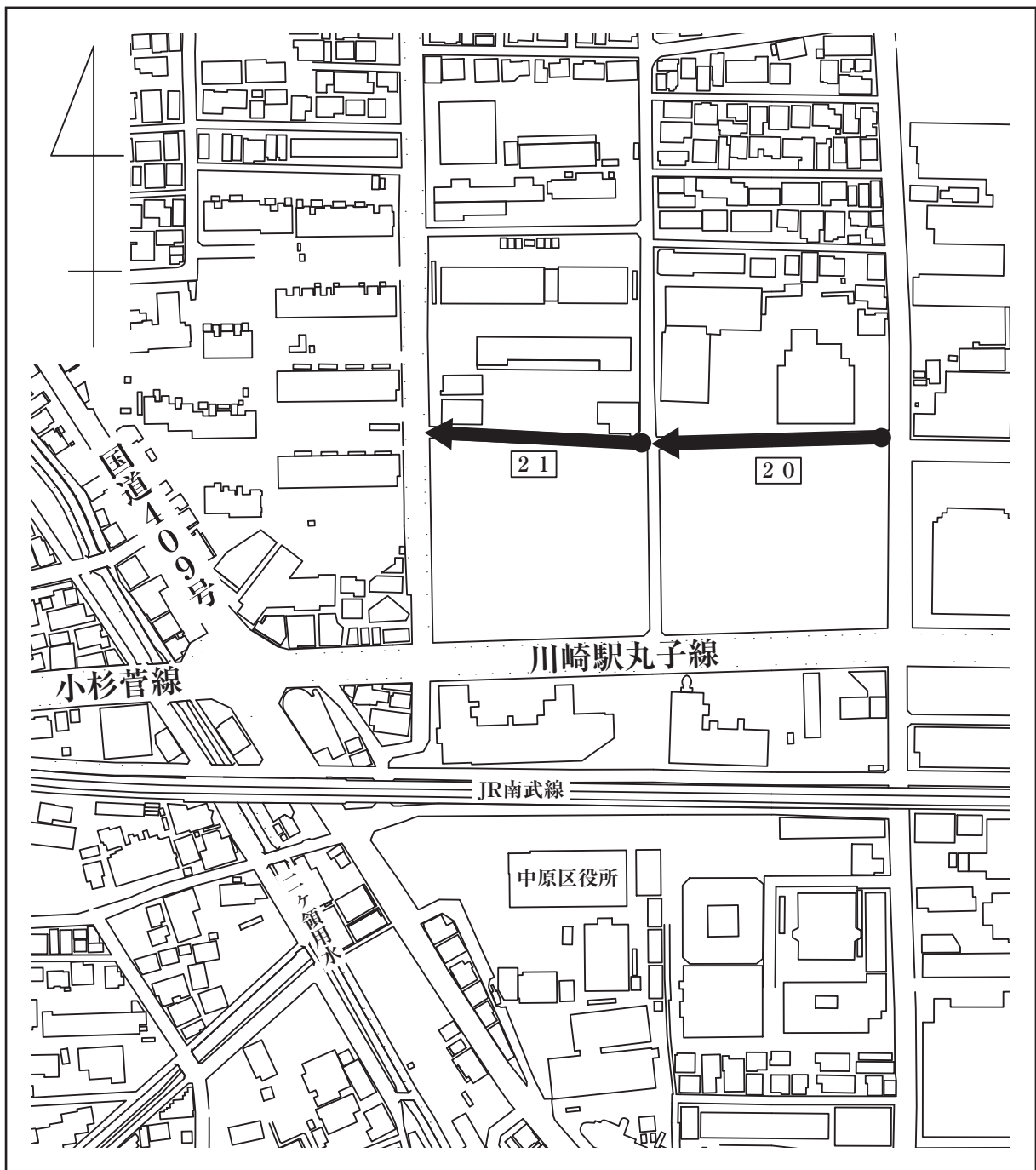
認 定 理 由

図面番号①

本箇所は、宅地造成事業により新設された道路で、一般交通に必要なので、これを市道として認定したい。

見取図（中原区小杉町2丁目地内）

整理番号20、21



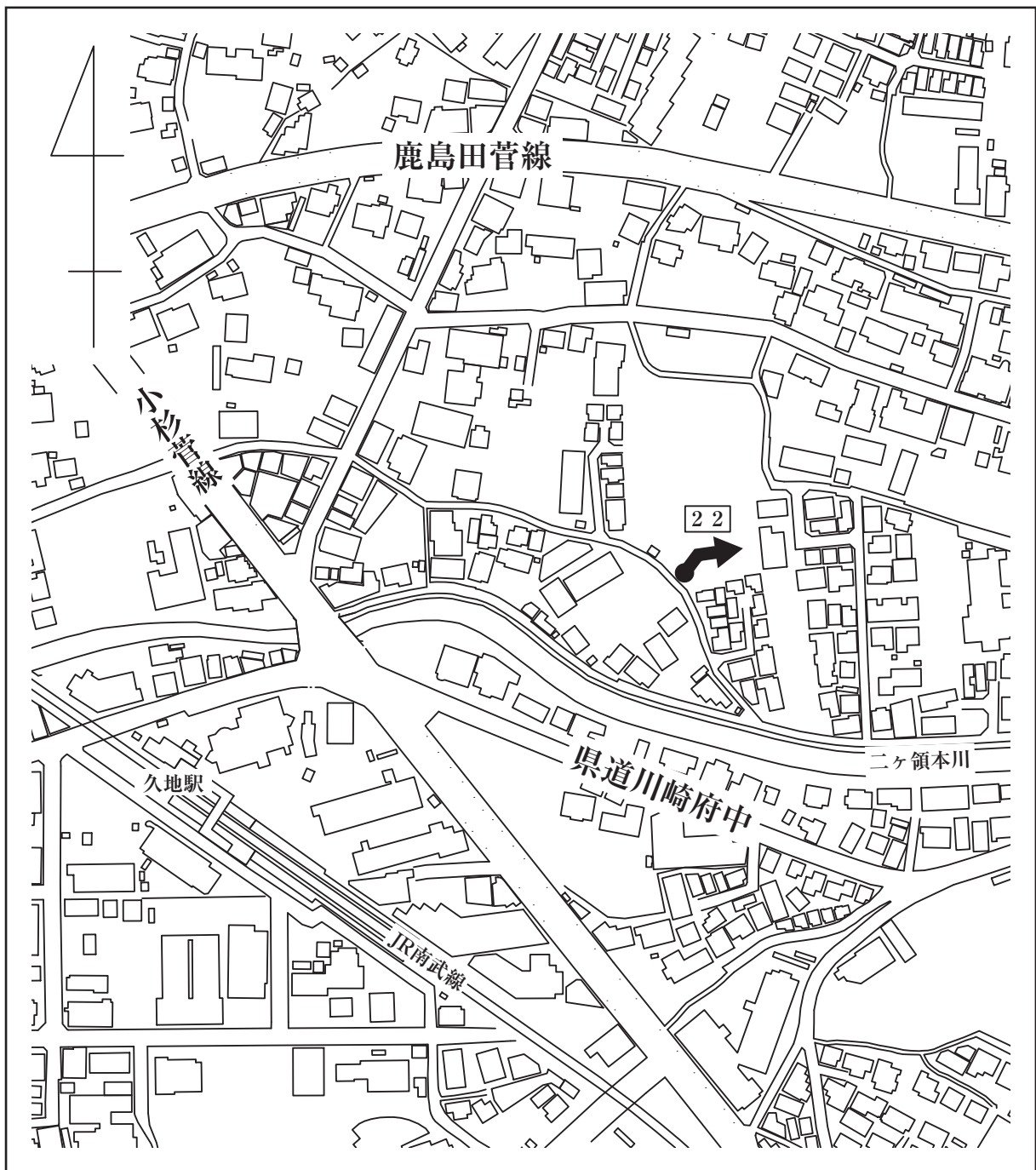
認 定 理 由

図面番号②

本箇所は、宅地造成事業により新設された道路で、一般交通に必要なので、これを市道として認定したい。

見取図（高津区久地4丁目地内）

整理番号22



# 認 定 理 由

図面番号③

本箇所は、宅地造成事業により新設された道路で、一般交通に必要なので、これを市道として認定したい。

見取図（宮前区宮崎6丁目地内）

整理番号23



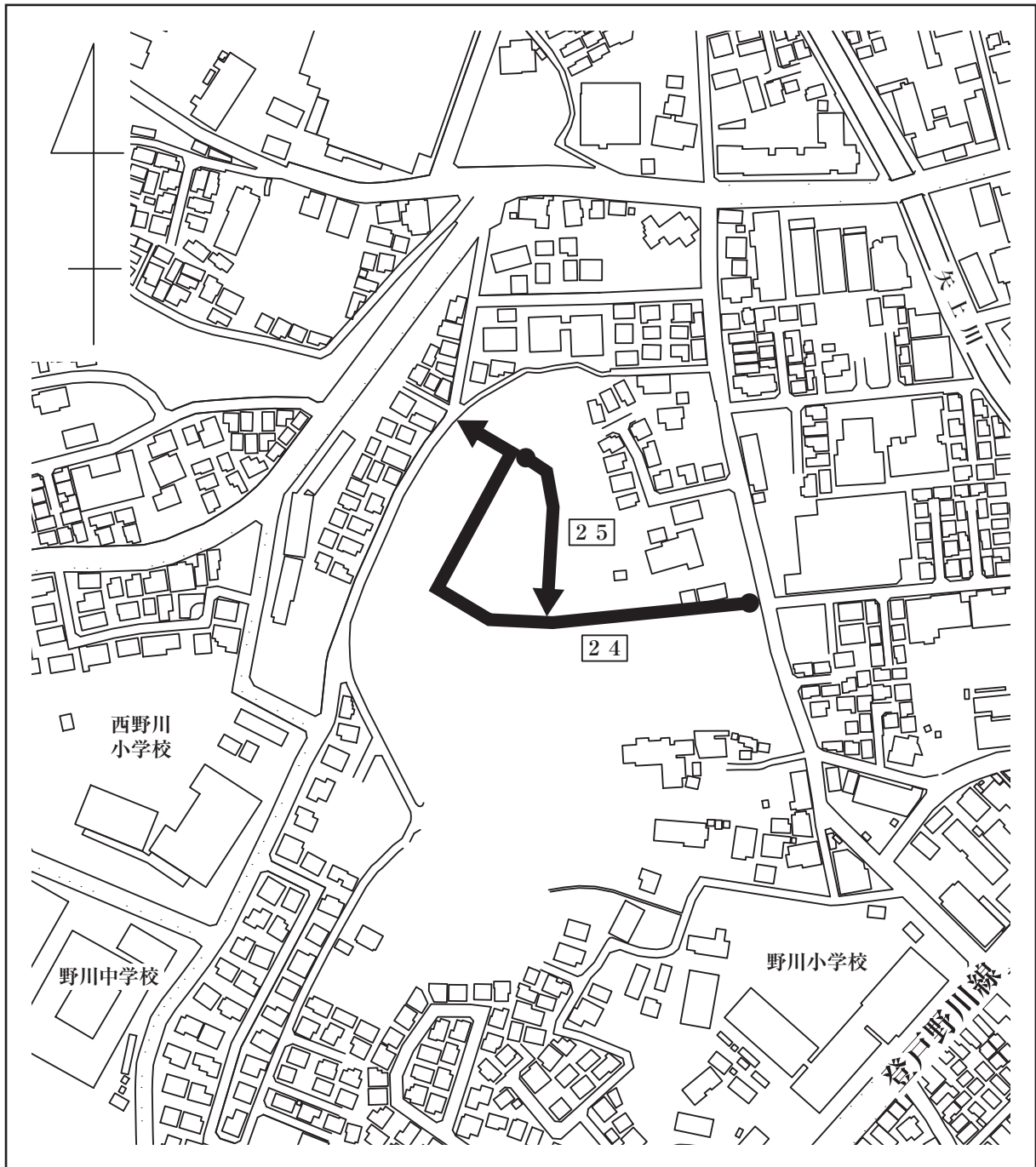
# 認 定 理 由

図面番号④

本箇所は、宅地造成事業により新設された道路で、一般交通に必要なので、これを市道として認定したい。

見取図（宮前区野川地内）

整理番号 24、25



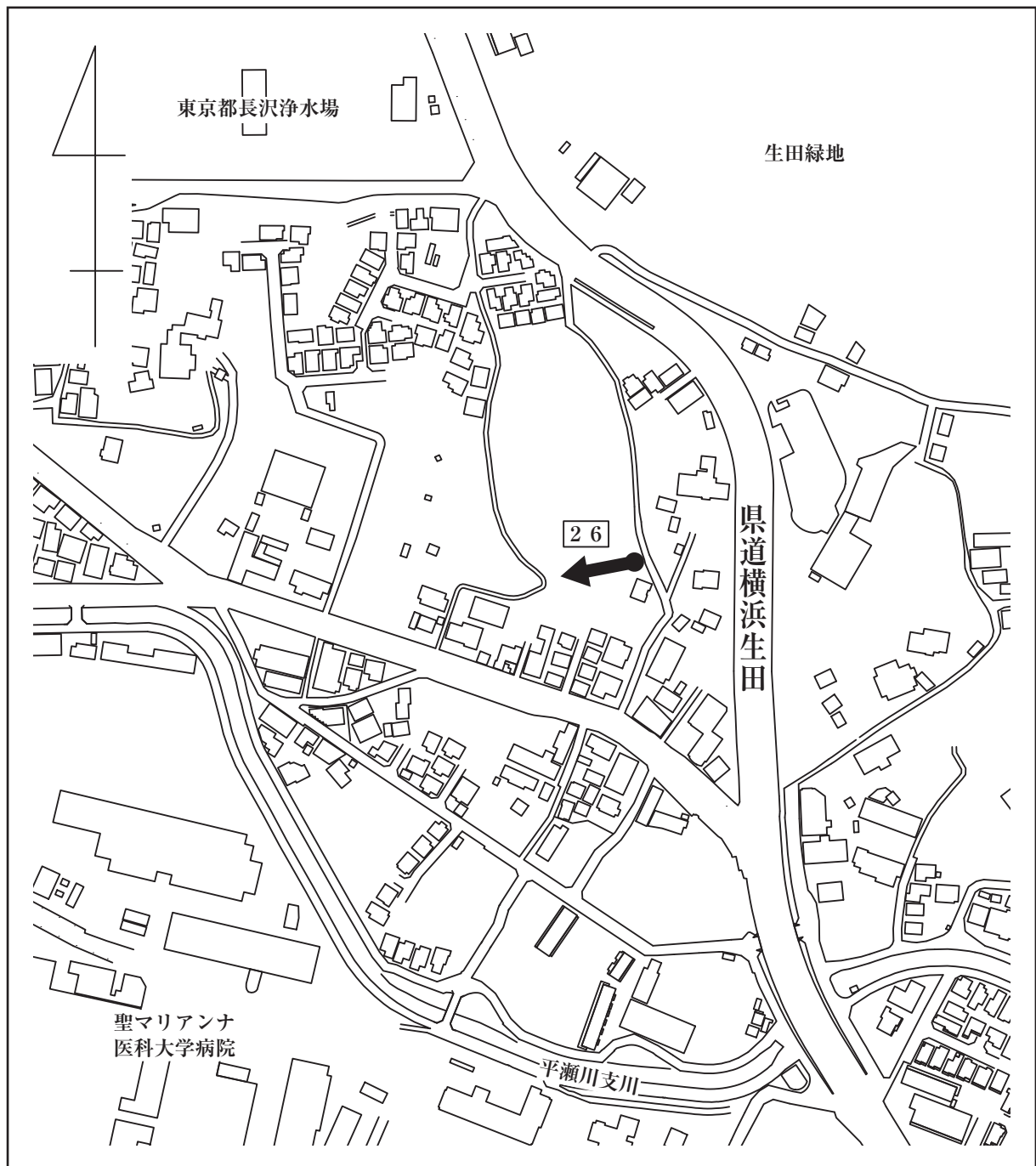
# 認 定 理 由

図面番号⑤

本箇所は、宅地造成事業により新設された道路で、一般交通に必要なので、これを市道として認定したい。

見取図（宮前区菅生2丁目地内）

整理番号26



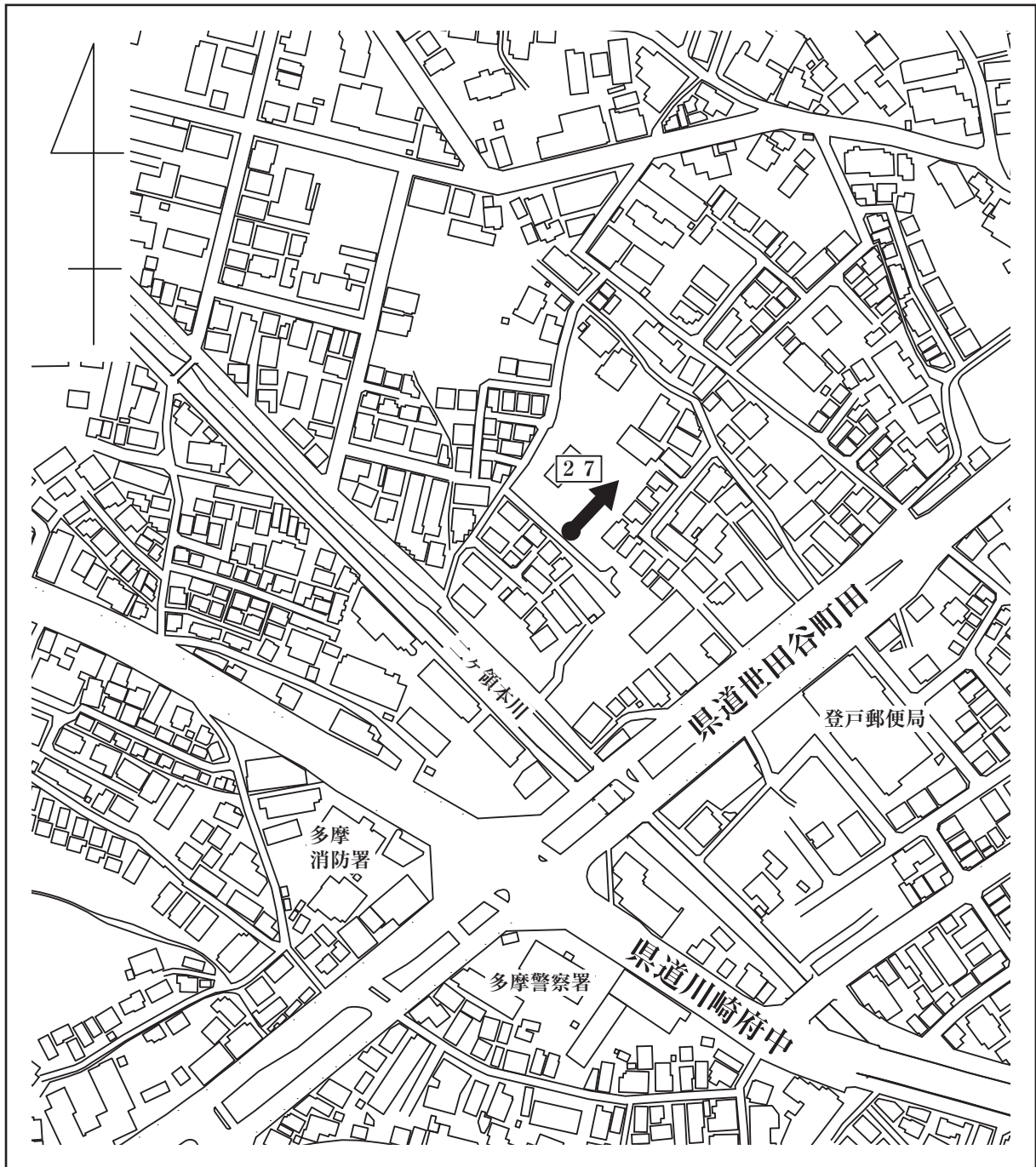
# 認定理由

図面番号⑥

本箇所は、宅地造成事業により新設された道路で、一般交通に必要なので、これを市道として認定したい。

見取図（多摩区登戸地内）

整理番号 27





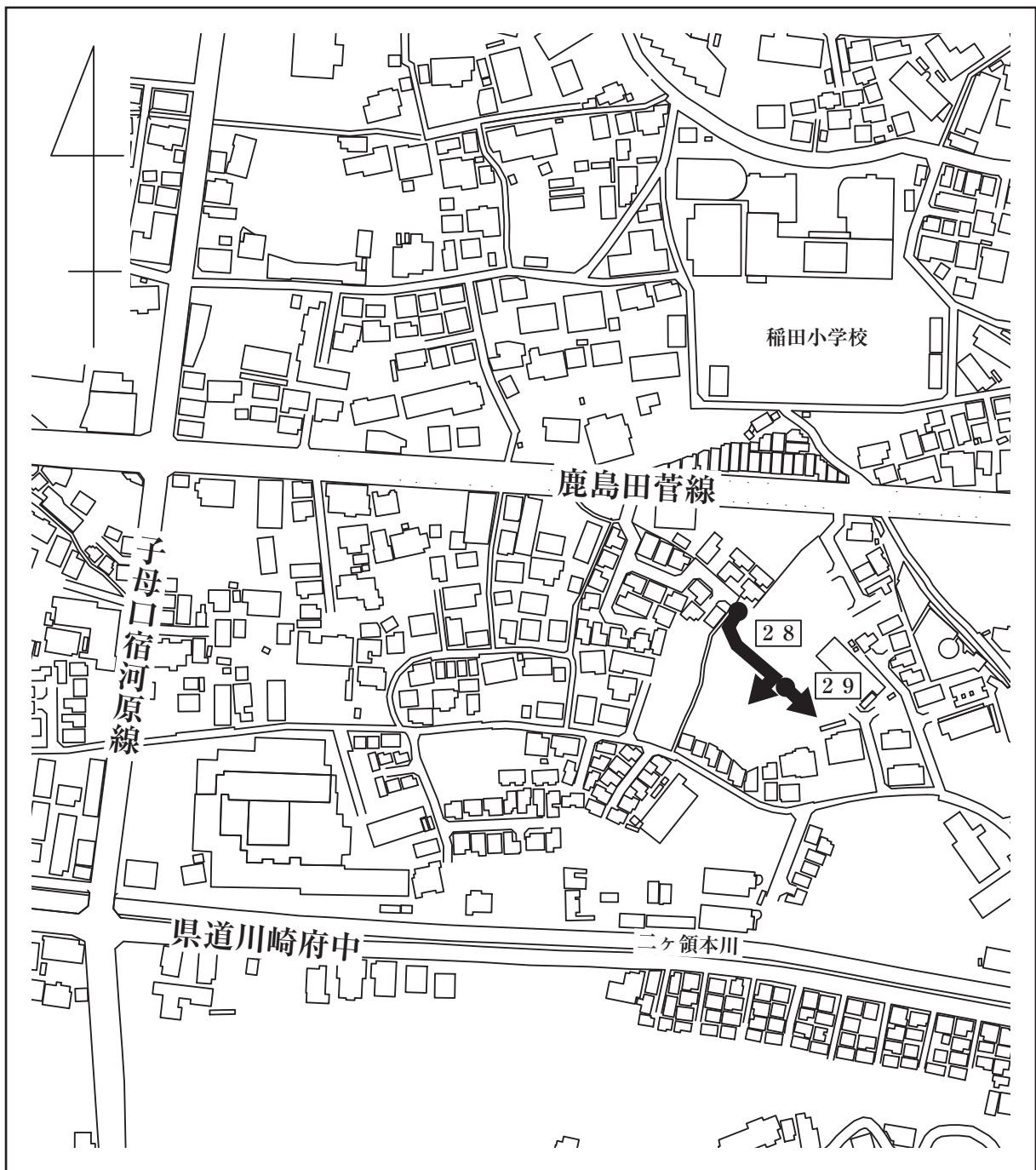
認 定 理 由

図面番号⑦

本箇所は、宅地造成事業により新設された道路で、一般交通に必要なので、これを市道として認定したい。

見取図（多摩区長尾4丁目地内）

整理番号28、29



# 認 定 理 由

図面番号⑧

本箇所は、道路敷地が本市に寄附され、一般交通に必要なので、これを市道として認定したい。

見取図（多摩区生田7丁目地内）

整理番号30



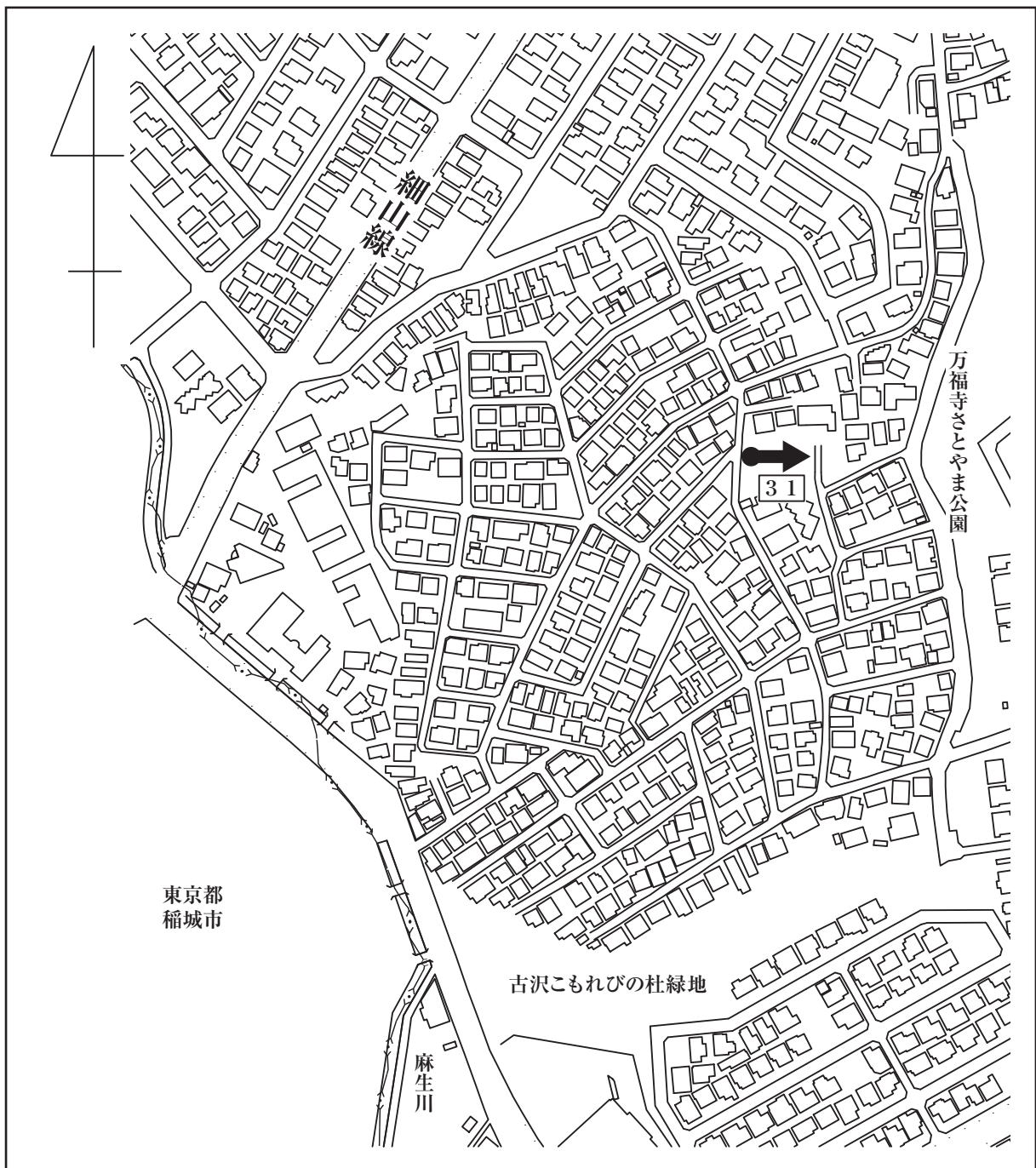
認 定 理 由

図面番号⑨

本箇所は、宅地造成事業により新設された道路で、一般交通に必要なので、これを市道として認定したい。

見取図（麻生区金程 1 丁目地内）

整理番号 3 1



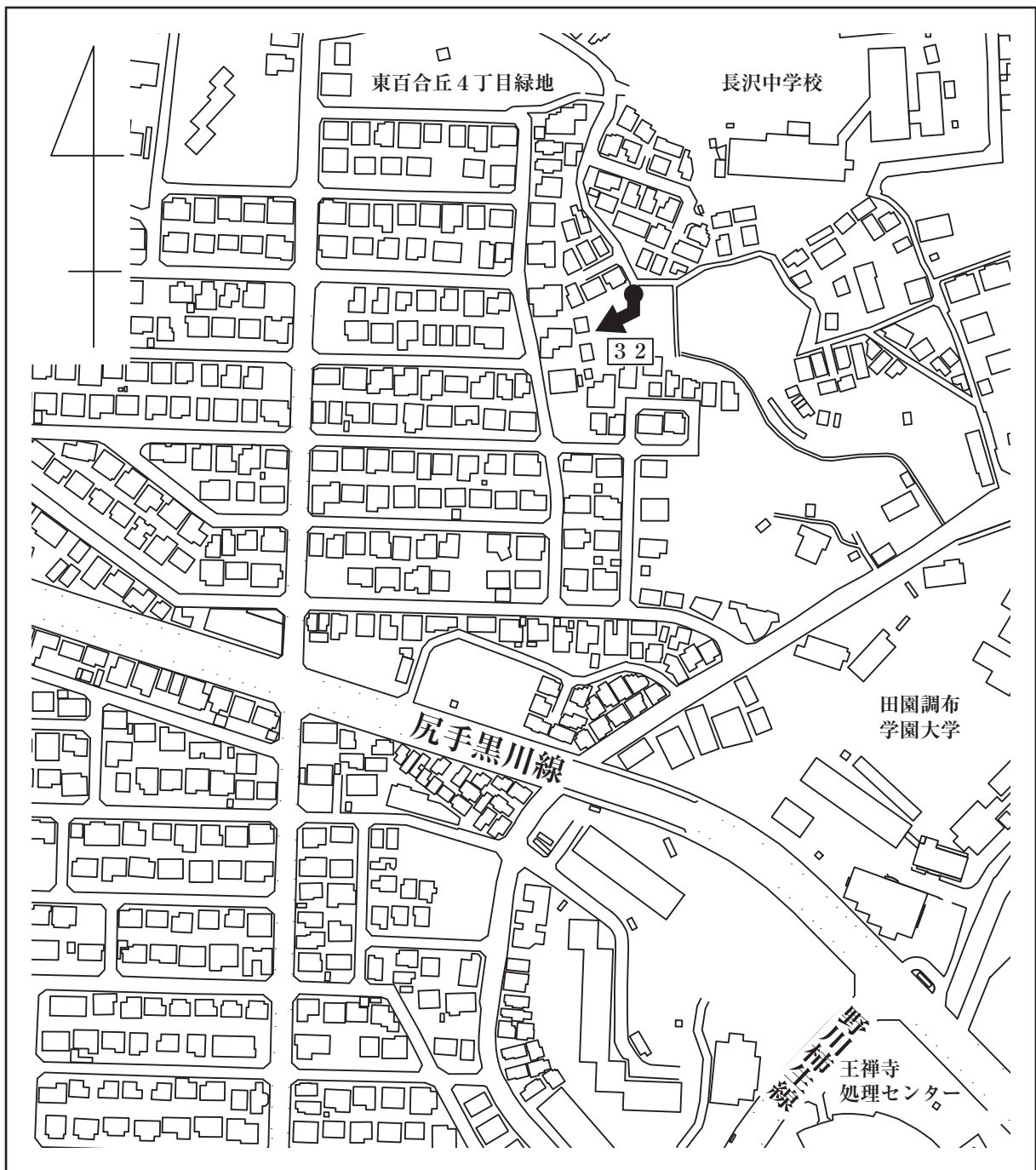
認 定 理 由

図面番号⑩

本箇所は、宅地造成事業により新設された道路で、一般交通に必要なので、これを市道として認定したい。

見取図（麻生区東百合丘4丁目地内）

整理番号32



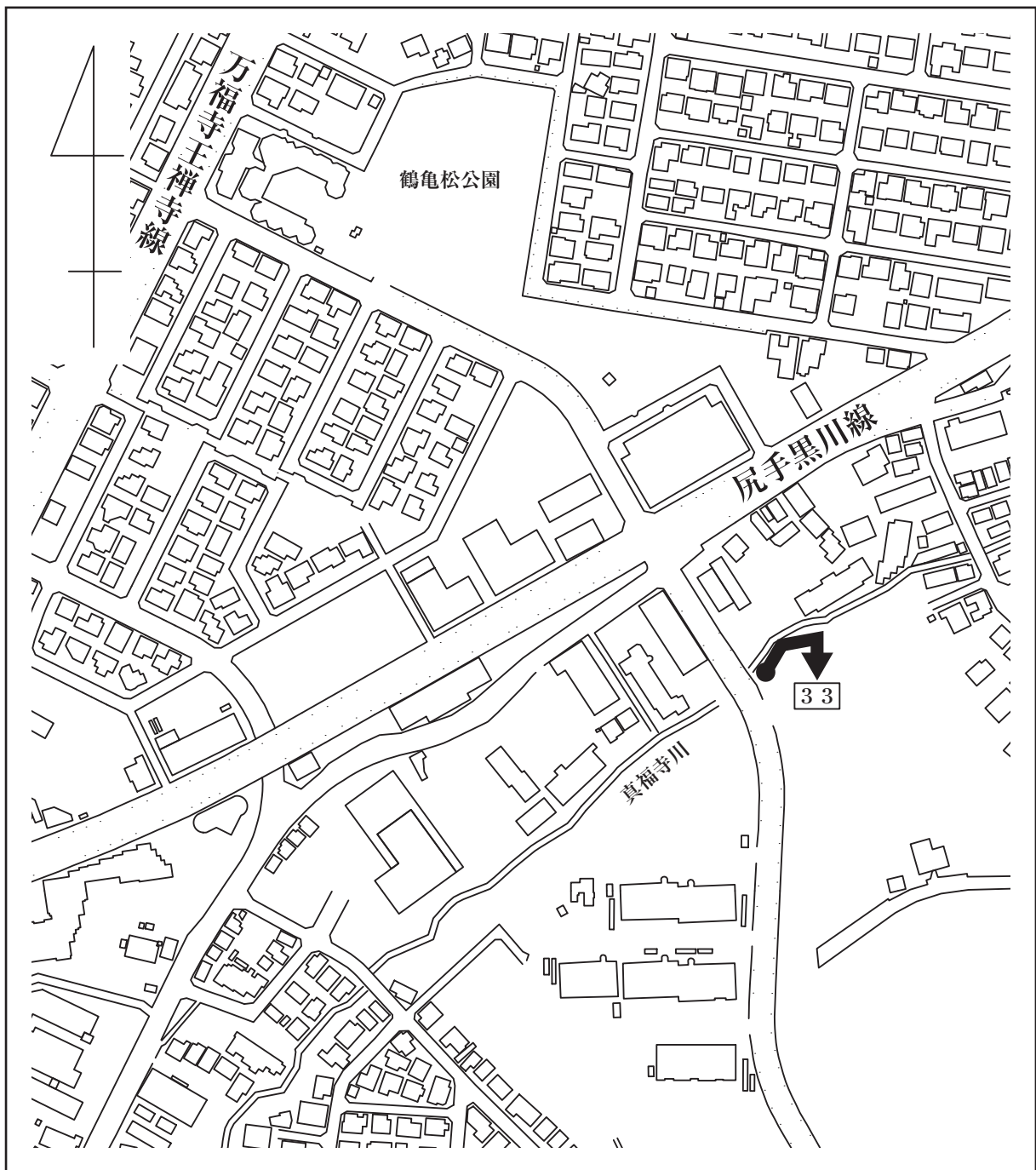
認 定 理 由

図面番号⑪

本箇所は、宅地造成事業により新設された道路で、一般交通に必要なので、これを市道として認定したい。

見取図（麻生区王禅寺西4丁目地内）

整理番号33



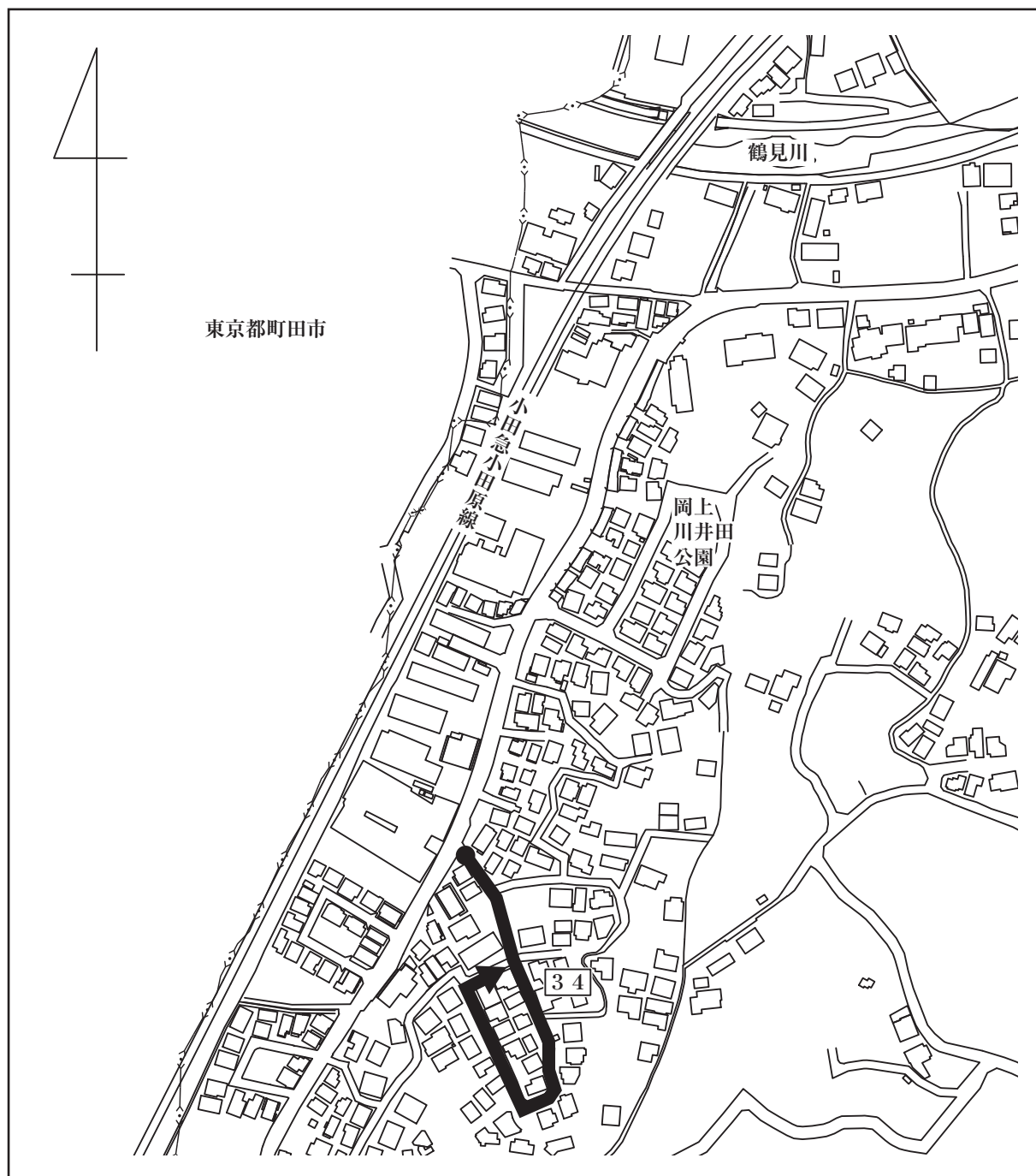
# 認 定 理 由

図面番号⑫

本箇所は、測量助成適用団地内の道路で、一般交通に必要なので、これを市道として認定したい。

見取図（麻生区岡上地内）

整理番号 3 4



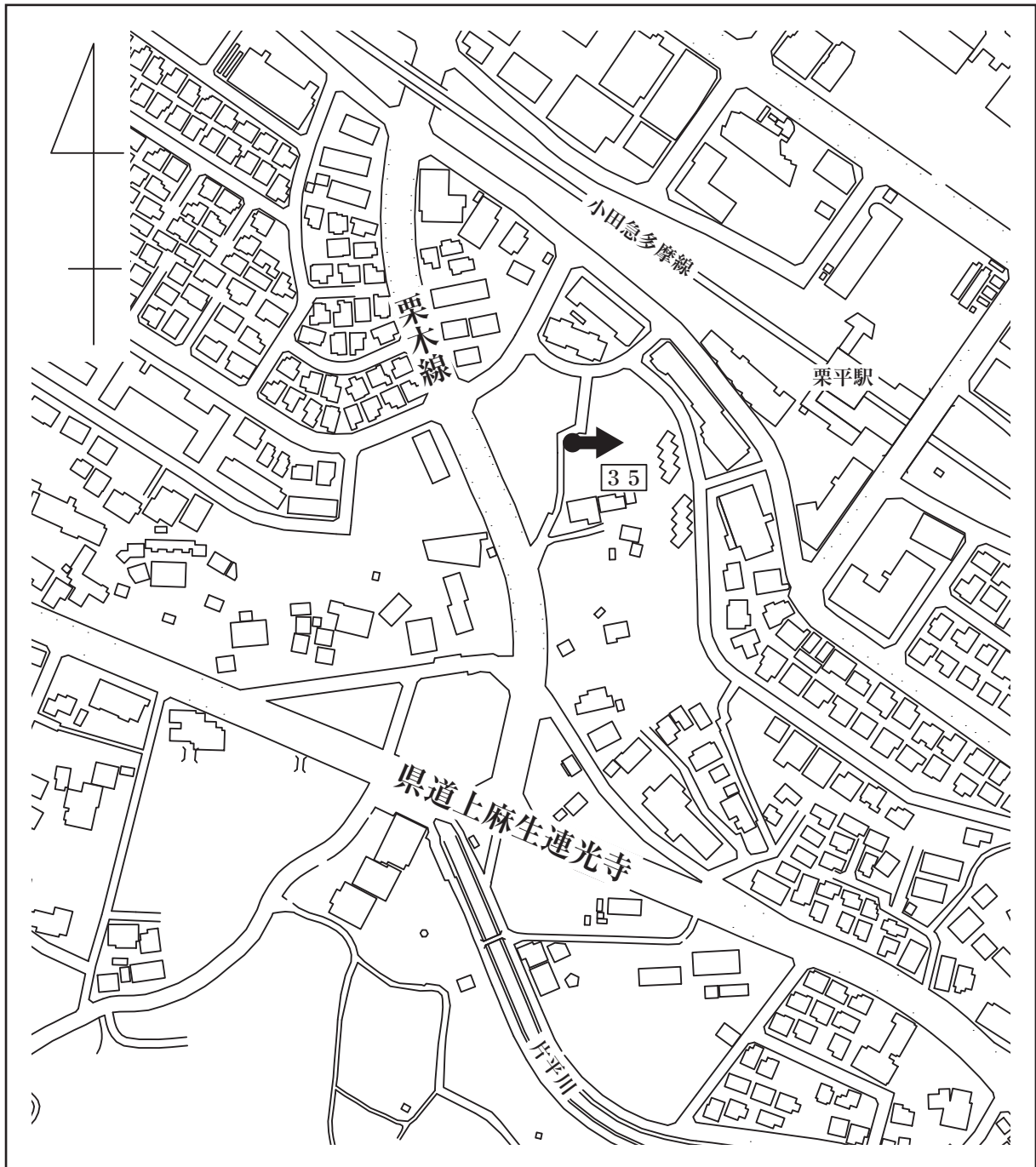
# 認定理由

図面番号⑬

本箇所は、宅地造成事業により新設された道路で、一般交通に必要なので、これを市道として認定したい。

見取図（麻生区栗平1丁目地内）

整理番号35



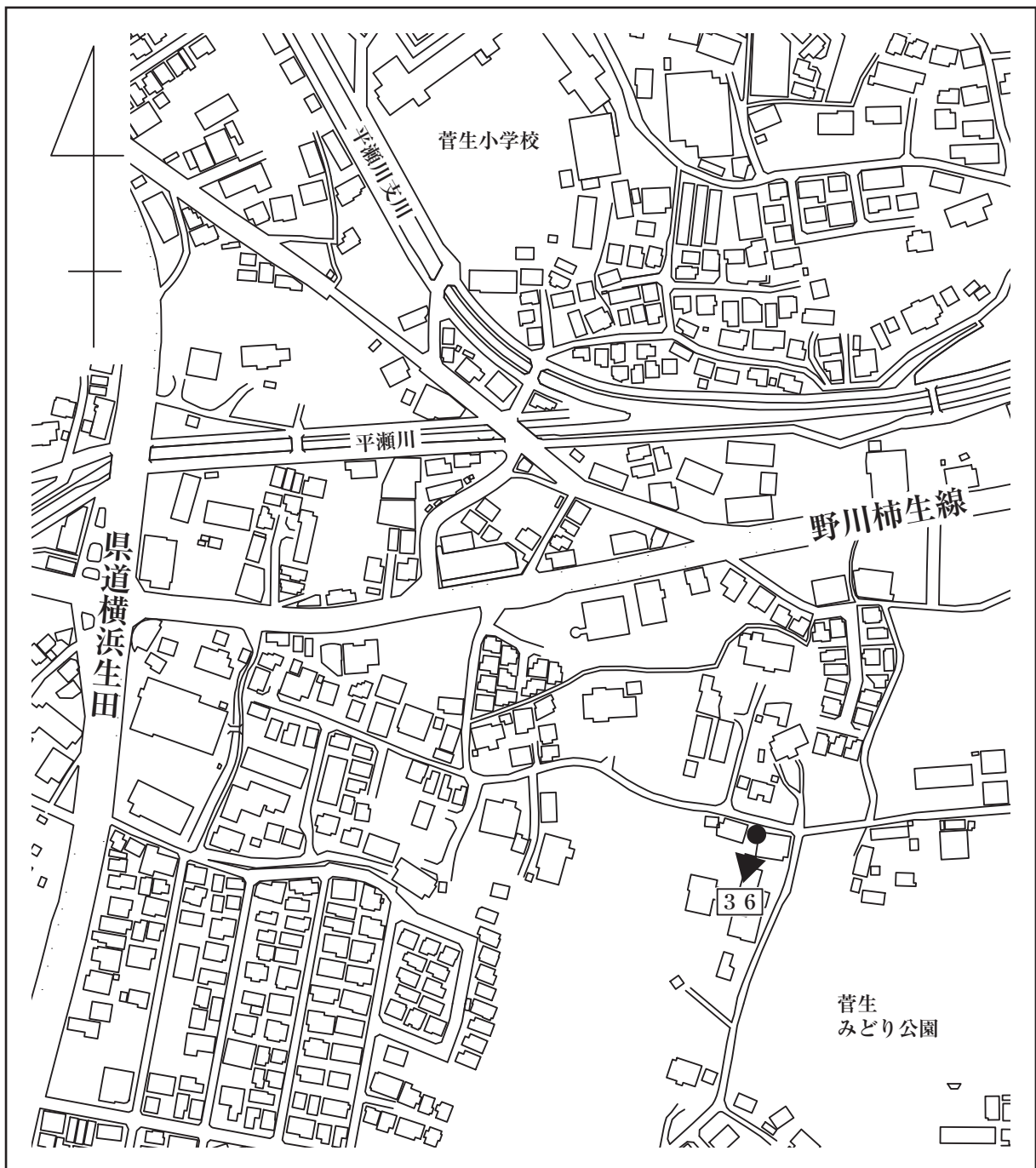
廃止理由

図面番号⑭

本箇所は、一般交通に必要ながないので、これを廃止したい。

見取図（宮前区菅生5丁目地内）

整理番号36





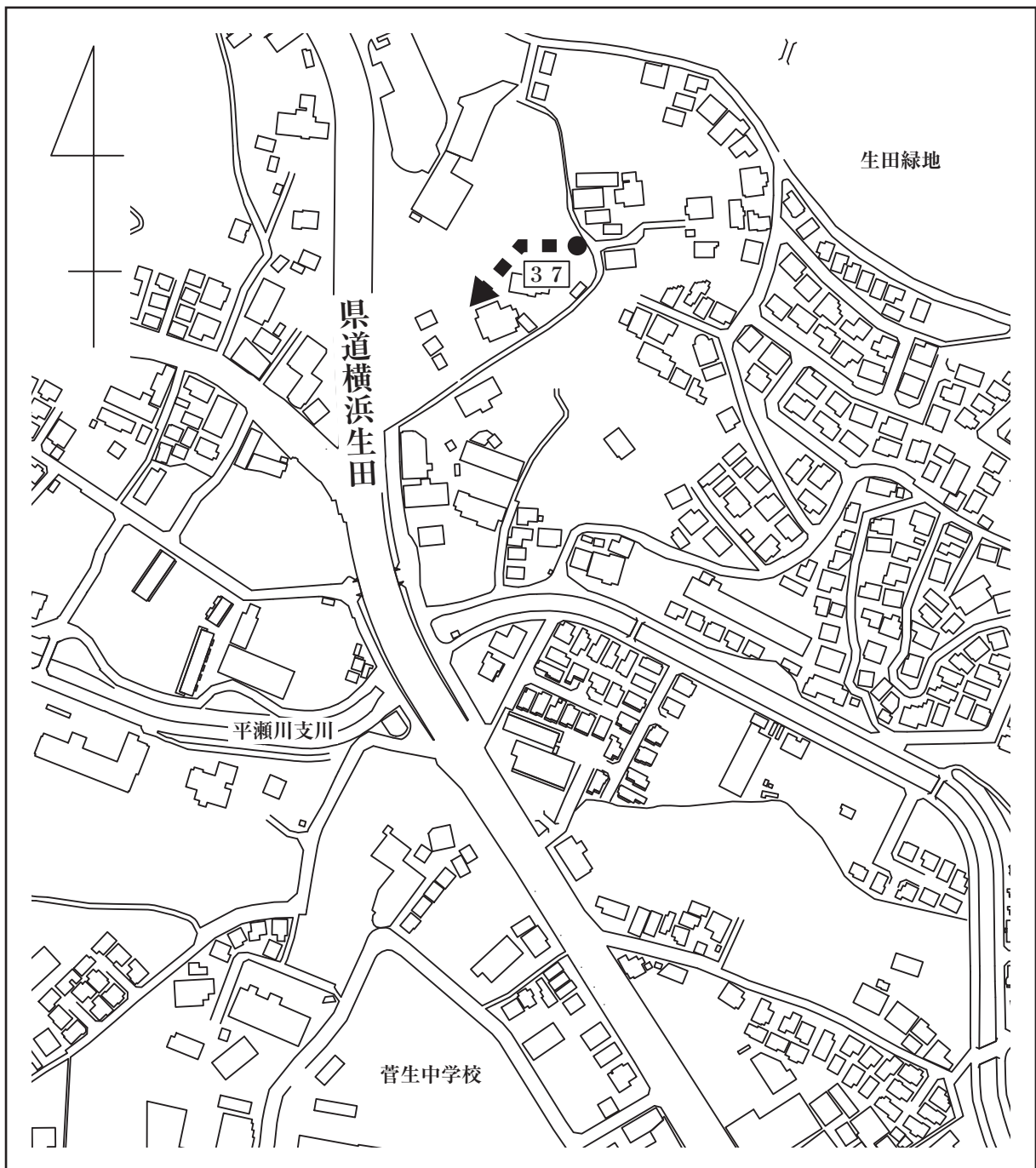
廃止理由

図面番号⑮

本箇所は、一般交通に必要がないので、これを廃止したい。

見取図（宮前区菅生1丁目地内）

整理番号37



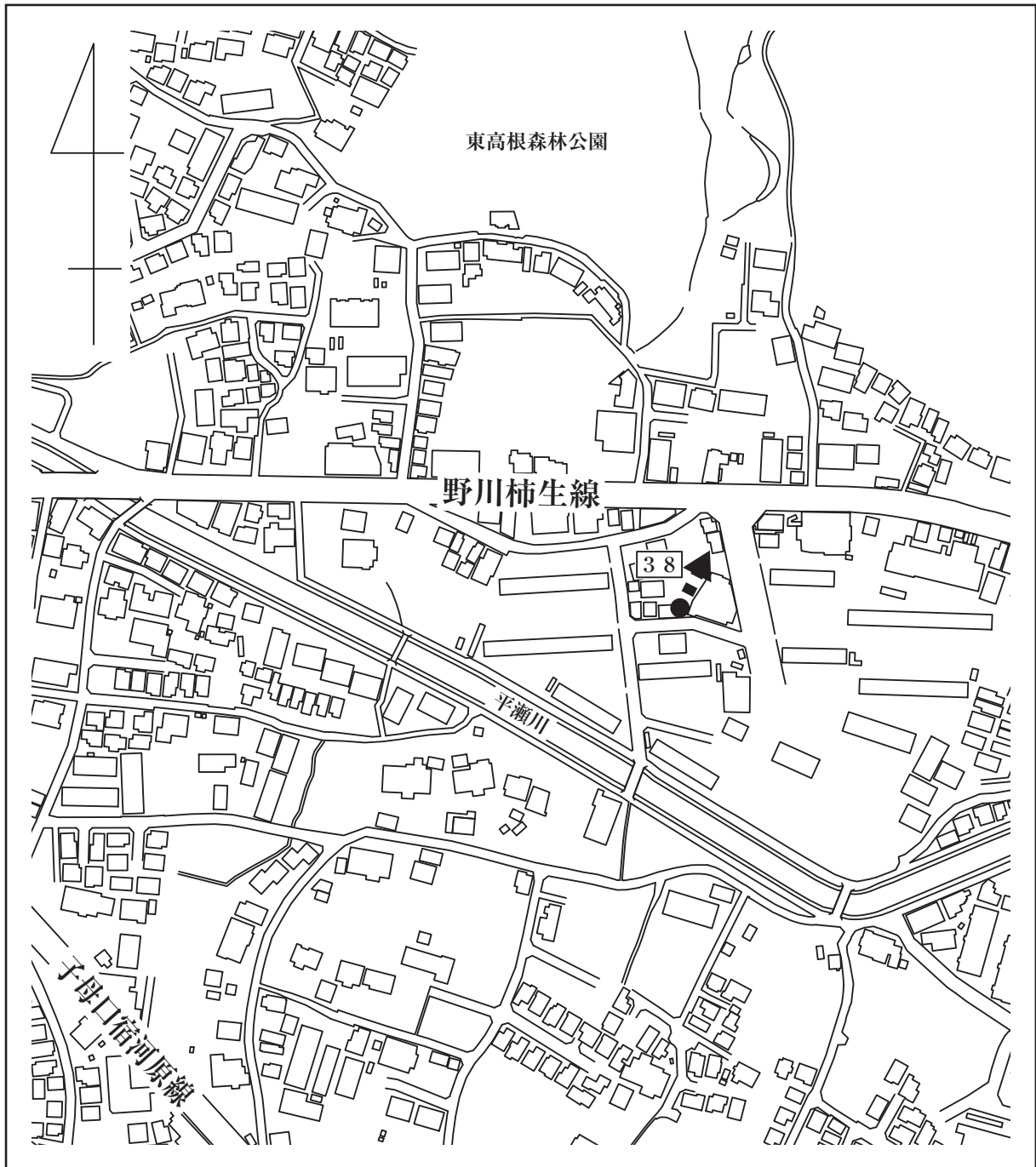
廃止理由

図面番号⑩

本箇所は、一般交通に必要がないので、これを廃止したい。

見取図（宮前区神木本町2丁目地内）

整理番号38



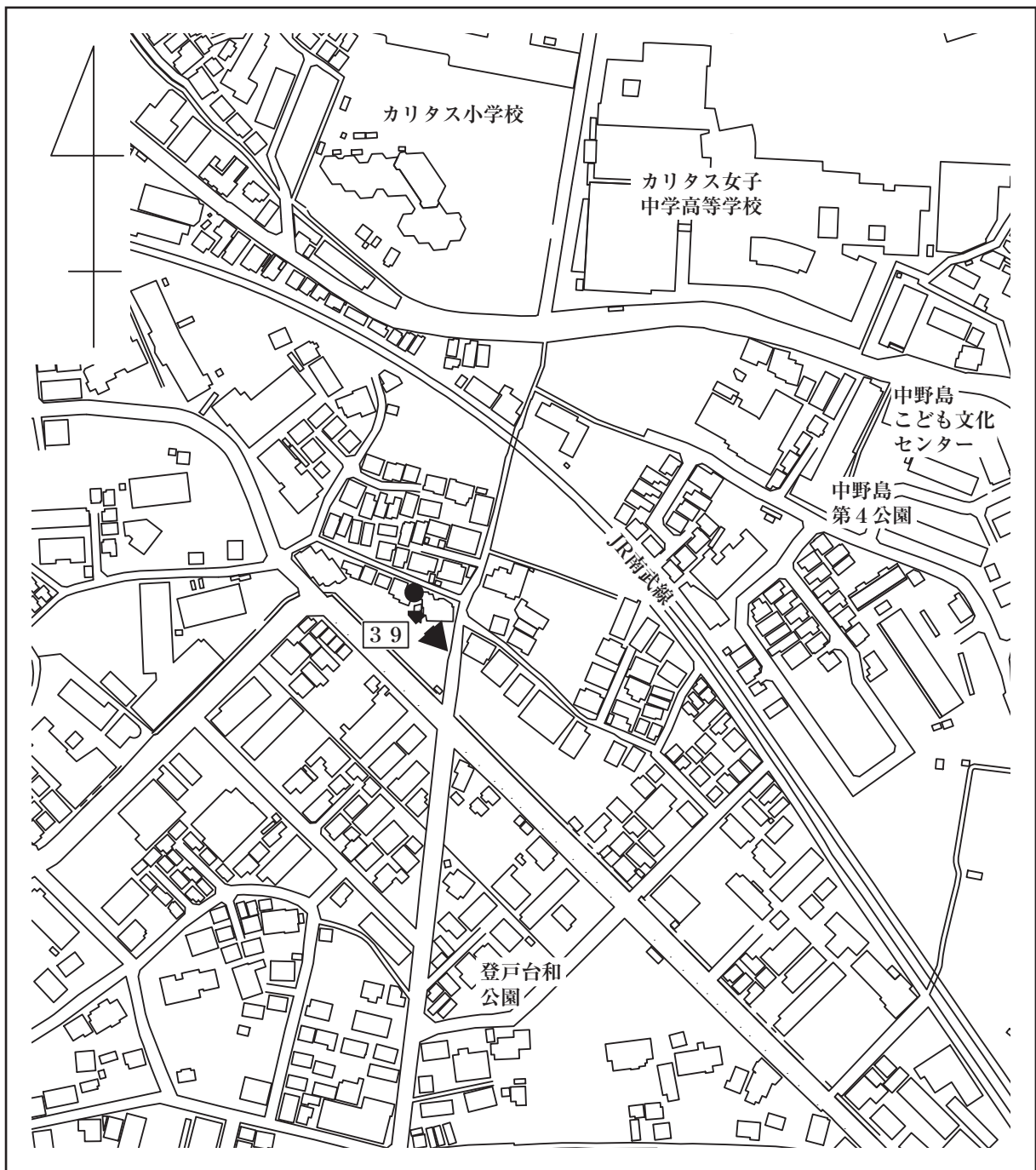
廃止理由

図面番号⑰

本箇所は、一般交通に必要ながないので、これを廃止したい。

見取図（多摩区中野島3丁目地内）

整理番号39



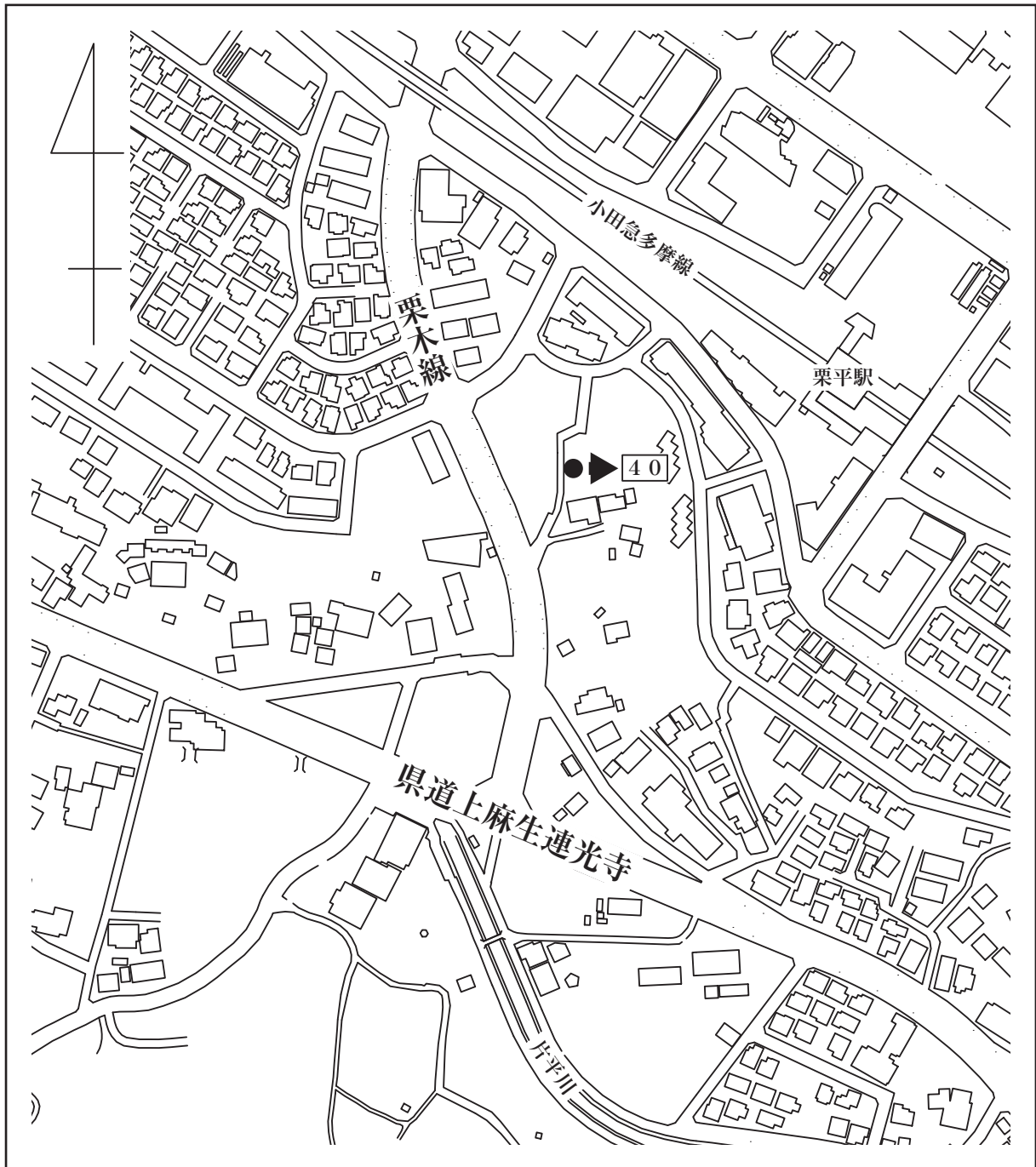
# 廃止理由

図面番号⑱

本箇所は、宅地造成事業により、従前の道路に替えて道路が新設され、必要がないので、これを廃止したい。

見取図（麻生区栗平1丁目地内）

整理番号40



廃止理由

図面番号⑱

本箇所は、一般交通に必要がないので、これを廃止したい。

見取図（麻生区古沢地内）

整理番号 4 1

