

議案第121号

市道路線の認定及び廃止について

道路法第8条及び第10条第1項の規定により、次のとおり市道路線を認定及び廃止する。

平成30年9月3日提出

川崎市長 福田紀彦

1 認定

整理番号	図面番号	路線名	起終	点	点
42	1	久地 第148号線	高津区 久地1丁目	340番	23先
			高津区 久地1丁目	340番	33先
43	2	久地 第149号線	高津区 久地2丁目	84番	口の2先
			高津区 久地2丁目	82番	5先
44	3	菅生 第830号線	宮前区 菅生2丁目	1981番	42先
			宮前区 菅生2丁目	1981番	88先
45	4	平 第235号線	宮前区 平4丁目	1505番	4先
			宮前区 平4丁目	1508番	6先
46	5	東有馬 第4号線	宮前区 東有馬1丁目	2471番	14先
			宮前区 東有馬1丁目	2470番	13先
47	6	登戸 第357号線	多摩区 登戸	2188番	2先
			多摩区 登戸	1831番	4先
48	7	東百合丘 第159号線	麻生区 東百合丘4丁目	7510番	7先
			麻生区 東百合丘4丁目	7346番	189先
49	8	王禅寺西 第3号線	麻生区 王禅寺西6丁目	2128番	161先
			麻生区 王禅寺西6丁目	2128番	309先
50	8	王禅寺西 第4号線	麻生区 王禅寺西6丁目	2128番	305先
			麻生区 王禅寺西6丁目	2128番	119先

2 廃止

整理 番号	図面 番号	路 線 名	起 終	点 点
5 1	9	久 地 第 1 7 号 線	高津区 久地 2 丁目 高津区 久地 2 丁目	8 4 番 口の 2 先 5 8 番 2 先
5 2	1 0	平 第 2 0 1 号 線	宮前区 平 4 丁目 宮前区 平 4 丁目	1 5 8 0 番 3 先 1 5 8 4 番 先
5 3	1 1	登 戸 第 1 2 1 号 線	多摩区 登戸 多摩区 登戸	1 8 4 5 番 1 先 1 8 3 1 番 1 先
5 4	1 2	東 百 合 丘 第 1 0 0 号 線	麻生区 東百合丘 4 丁目 麻生区 東百合丘 4 丁目	7 5 0 9 番 4 先 7 5 0 6 番 1 先

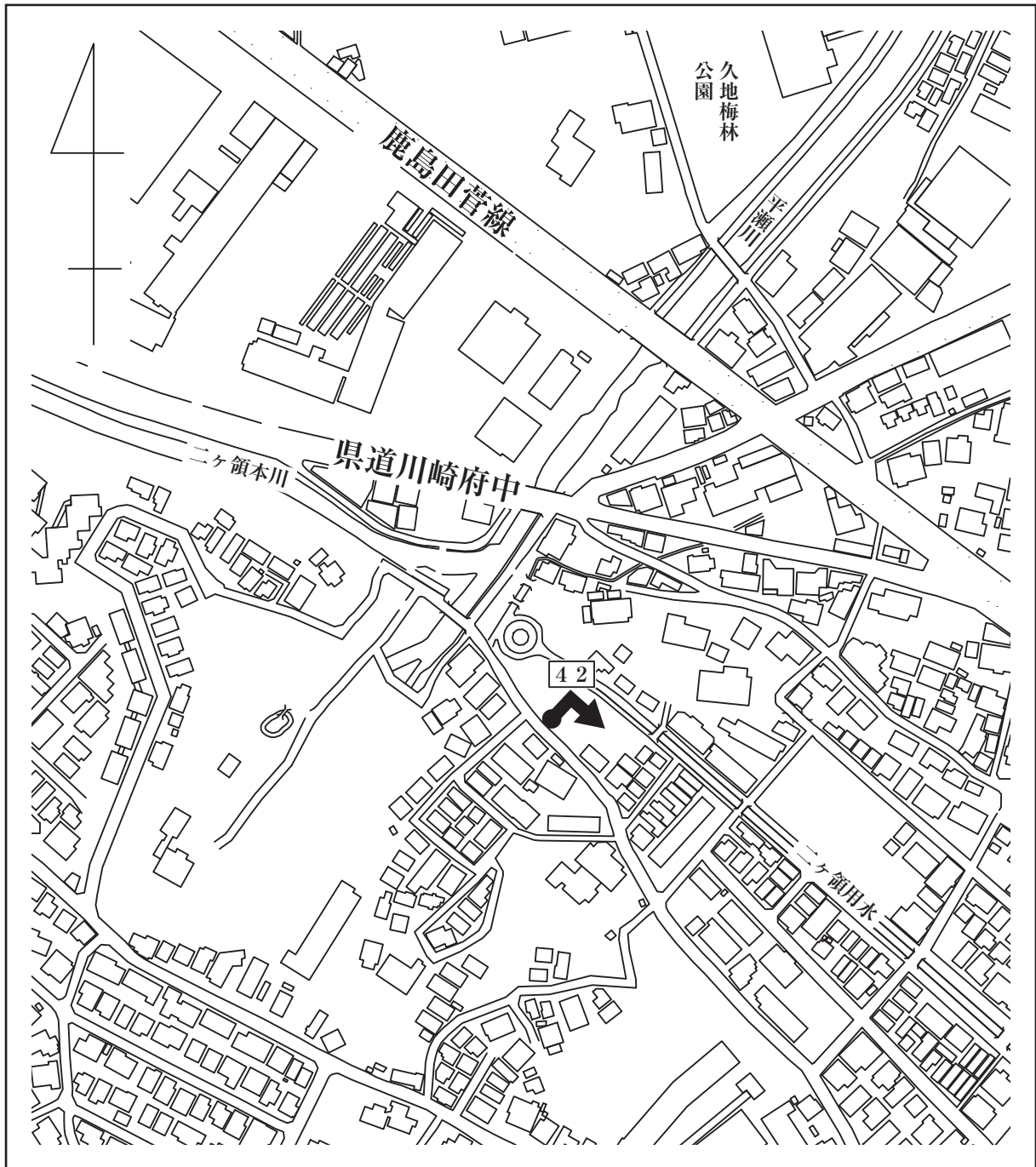
認 定 理 由

図面番号①

本箇所は、宅地造成事業により新設された道路で、一般交通に必要なので、これを市道として認定したい。

見取図（高津区久地1丁目地内）

整理番号42



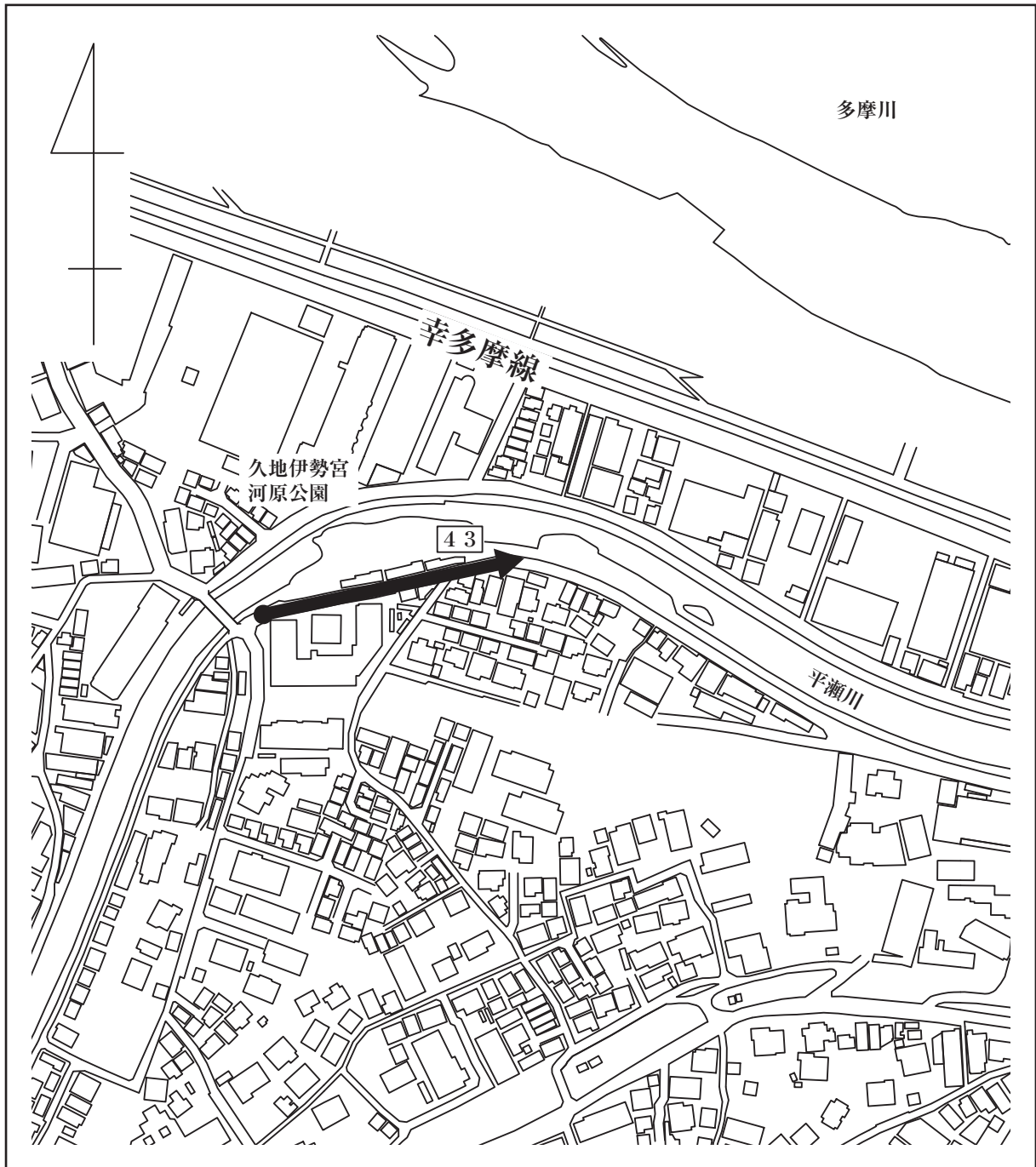
認 定 理 由

図面番号②

本箇所は、整理番号51の路線の一部が不要であるため廃止をするが、残置路線は一般交通に必要なので、再度、これを市道として認定したい。

見取図（高津区久地2丁目地内）

整理番号43



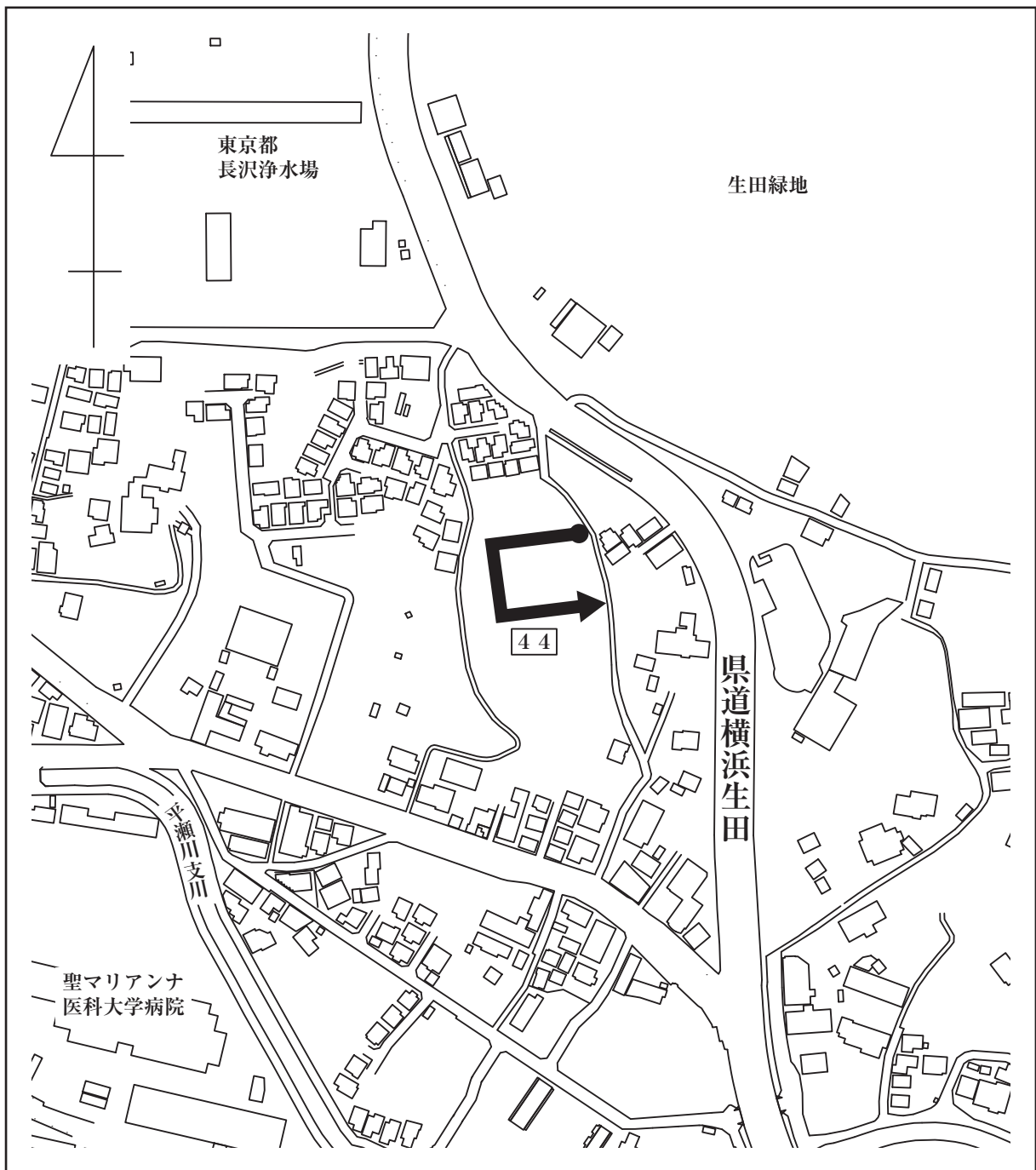
# 認 定 理 由

図面番号③

本箇所は、宅地造成事業により新設された道路で、一般交通に必要なので、これを市道として認定したい。

見取図（宮前区菅生2丁目地内）

整理番号 4 4



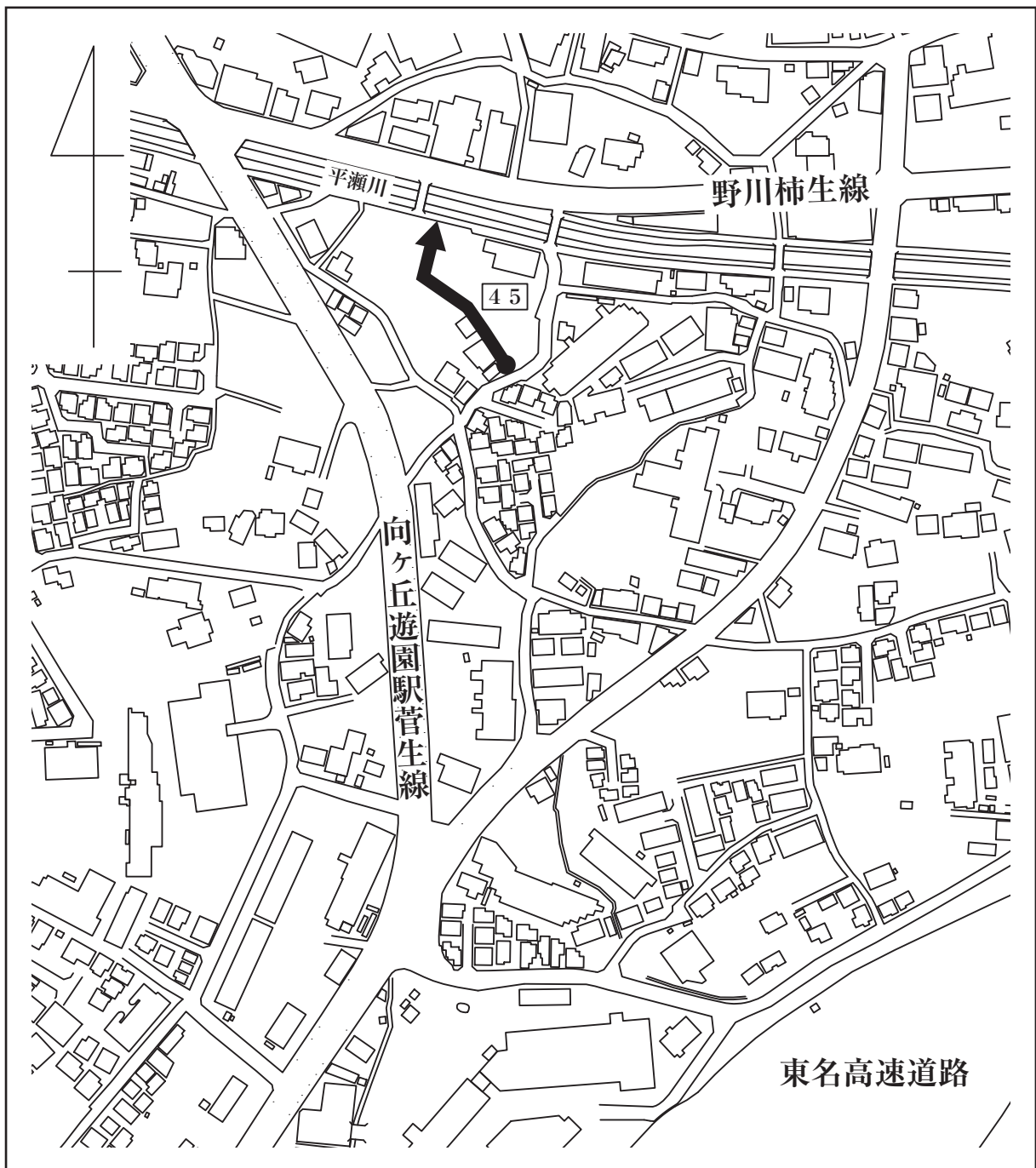
認 定 理 由

図面番号④

本箇所は、宅地造成事業により新設された道路で、一般交通に必要なので、これを市道として認定したい。

見取図（宮前区平4丁目地内）

整理番号45



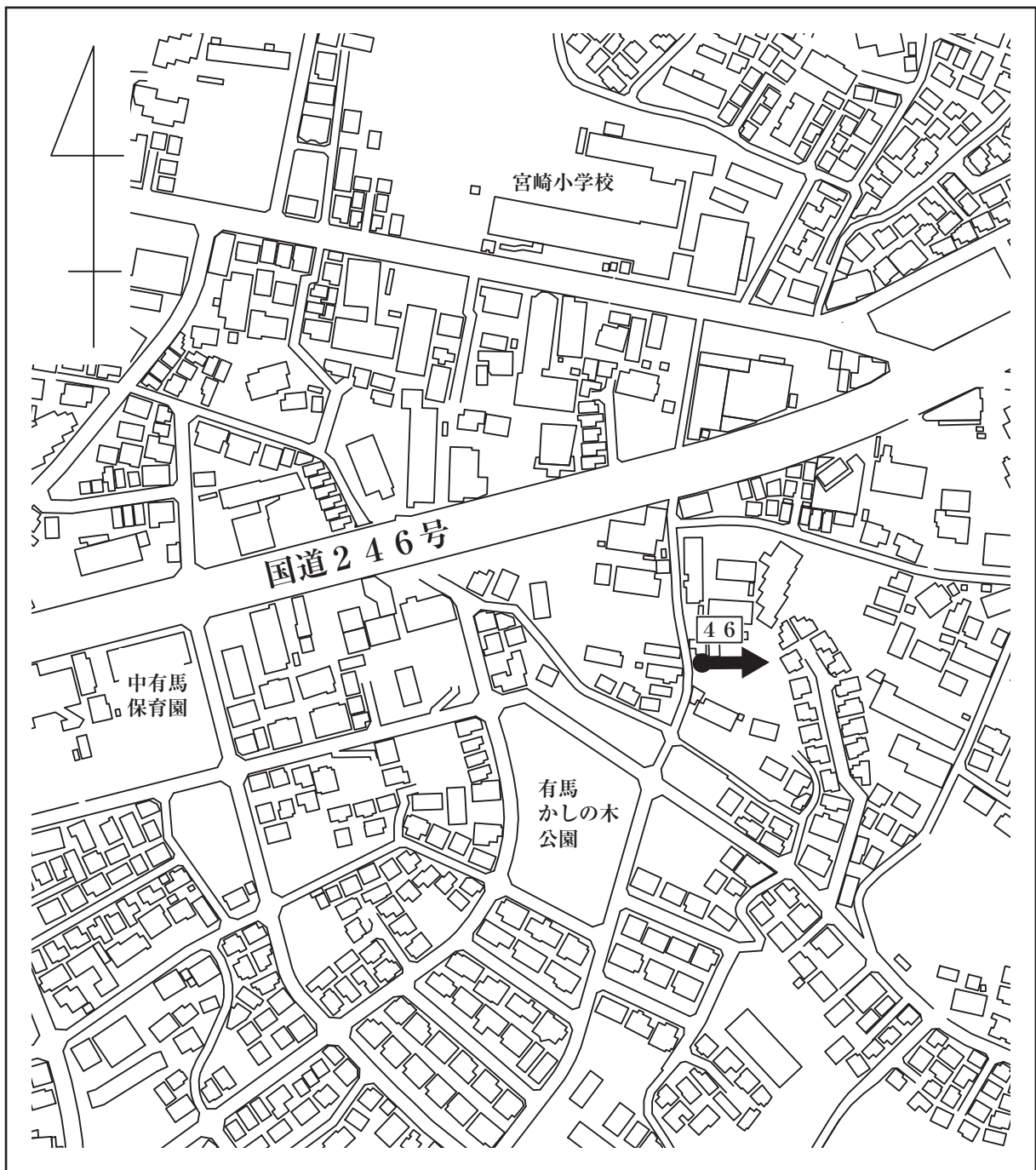
# 認 定 理 由

図面番号⑤

本箇所は、宅地造成事業により新設された道路で、一般交通に必要なので、これを市道として認定したい。

見取図（宮前区東有馬1丁目地内）

整理番号46



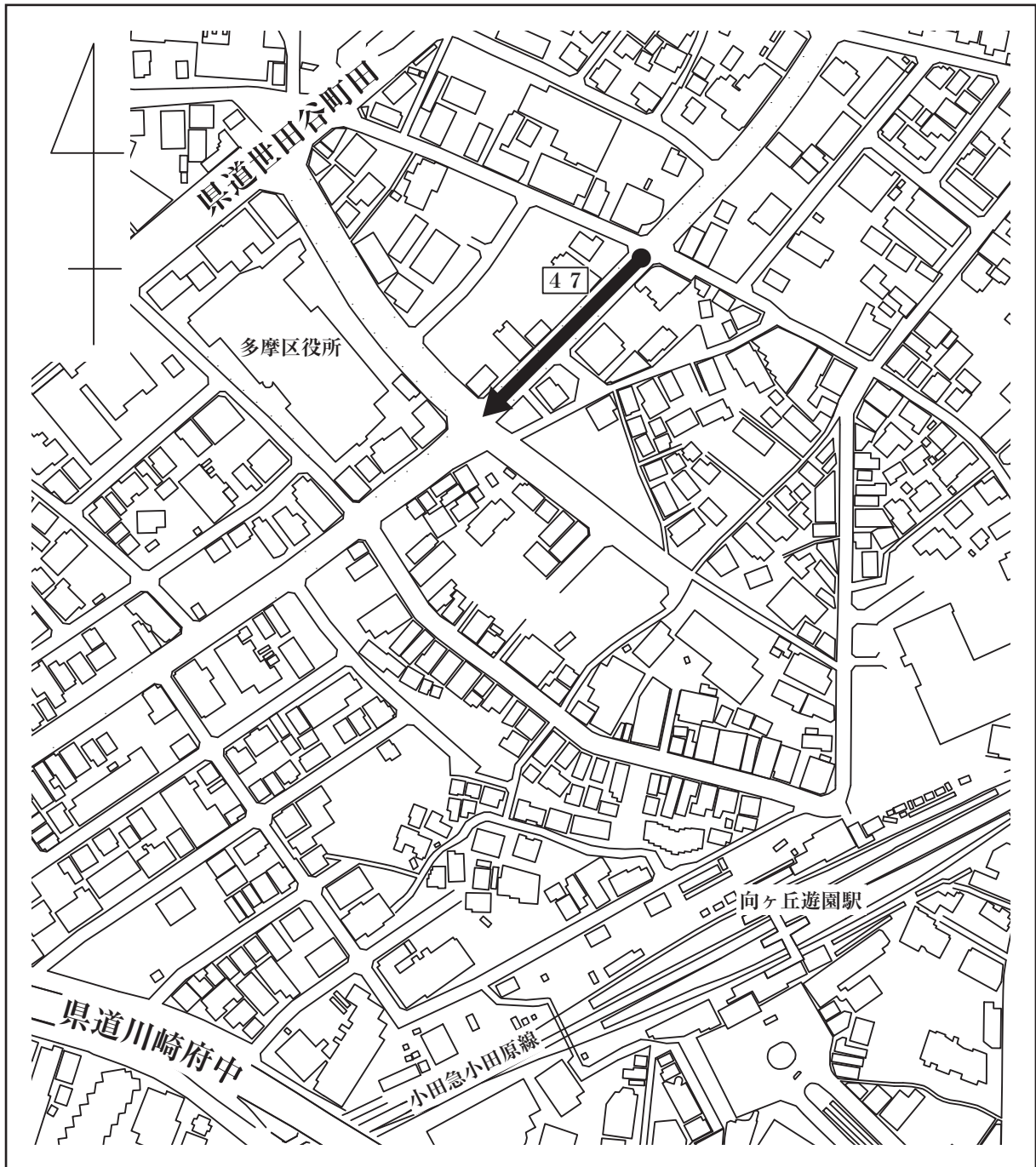
# 認定理由

図面番号⑥

本箇所は、登戸土地区画整理事業により新設された道路で、一般交通に必要なので、これを市道として認定したい。

見取図（多摩区登戸地内）

整理番号 47





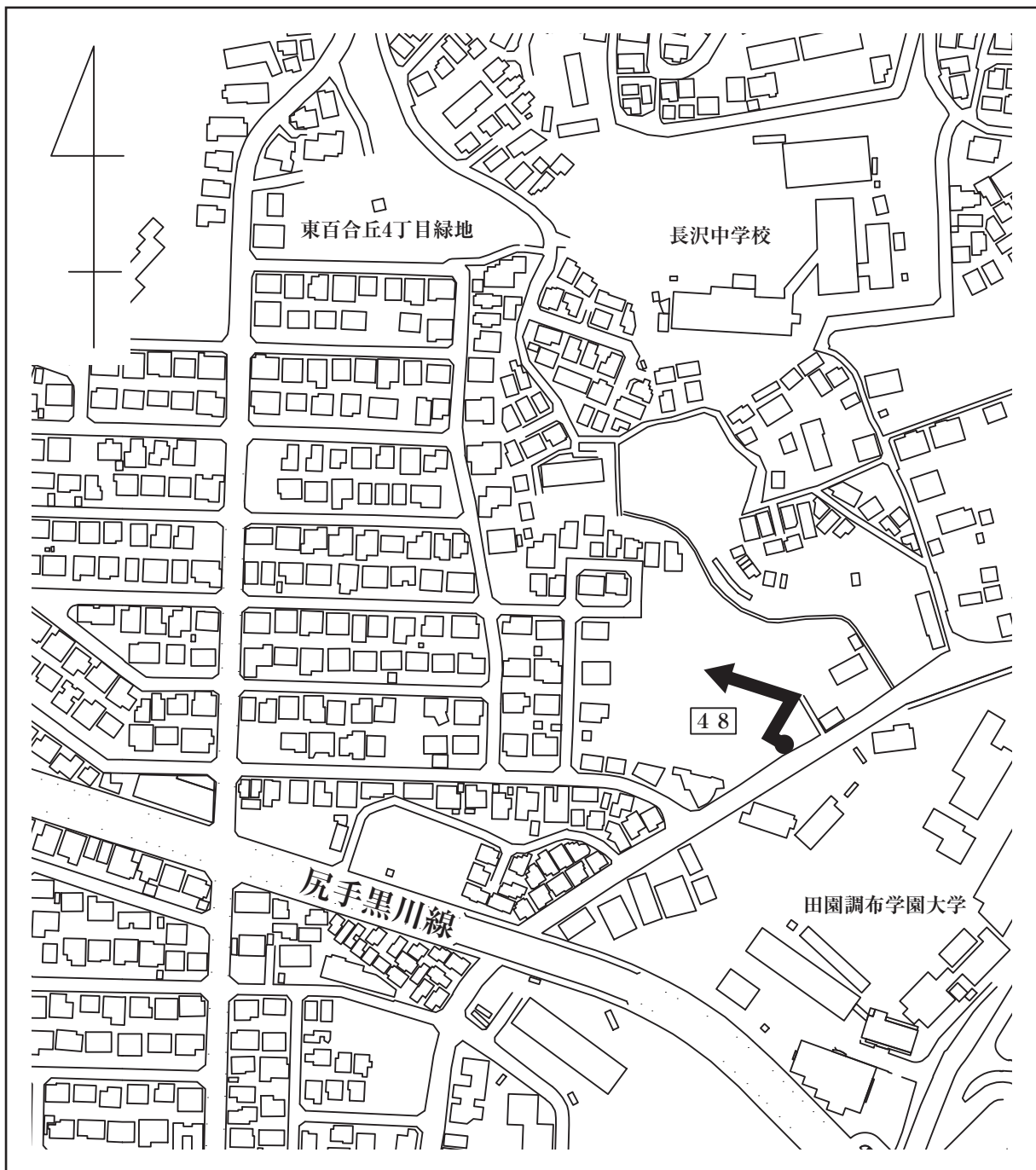
認 定 理 由

図面番号⑦

本箇所は、宅地造成事業により新設された道路で、一般交通に必要なので、これを市道として認定したい。

見取図（麻生区東百合丘4丁目地内）

整理番号48



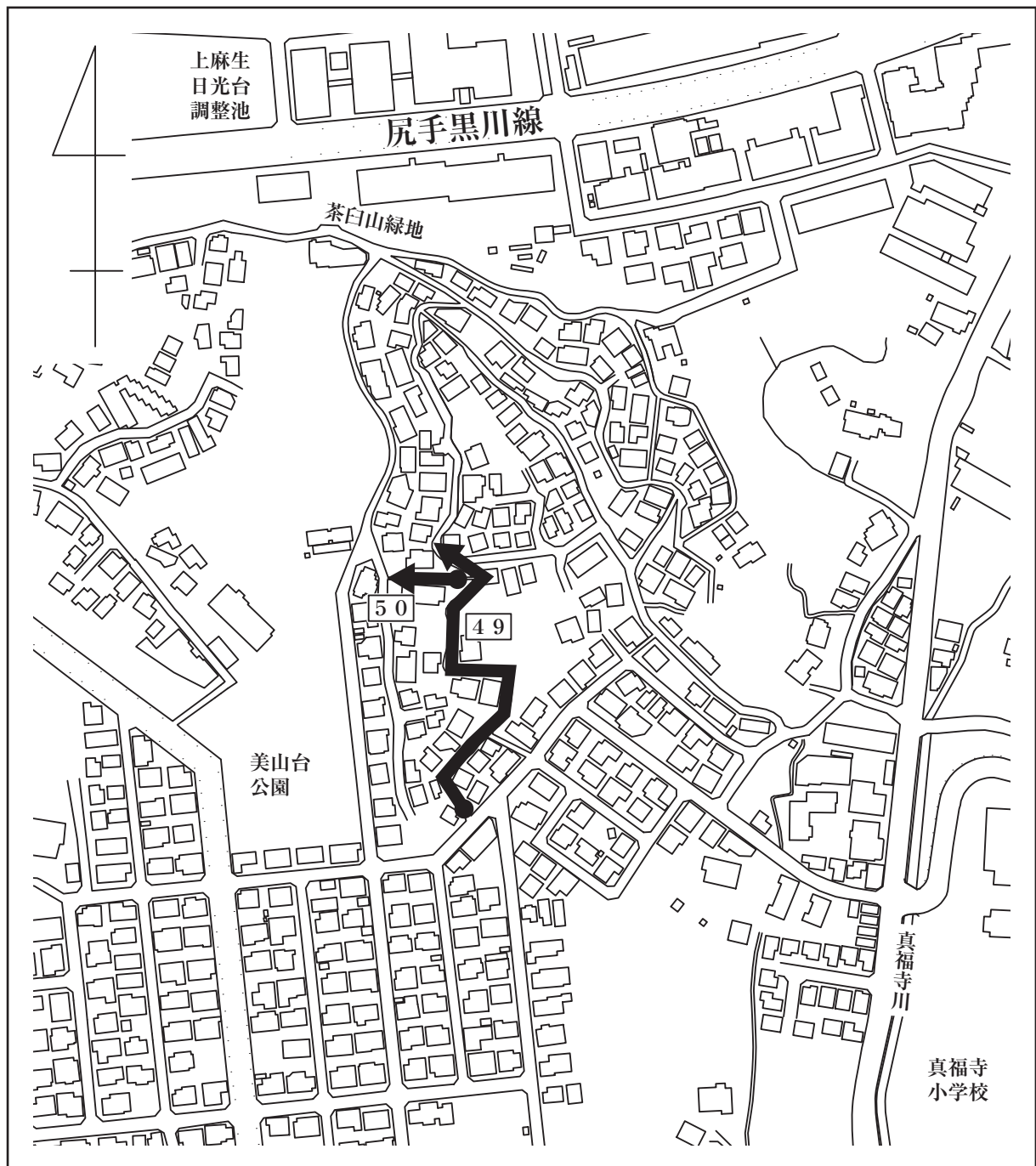
認 定 理 由

図面番号⑧

本箇所は、測量助成適用団地内の道路で、一般交通に必要なので、これを市道として認定したい。

見取図（麻生区王禅寺西6丁目地内）

整理番号49、50



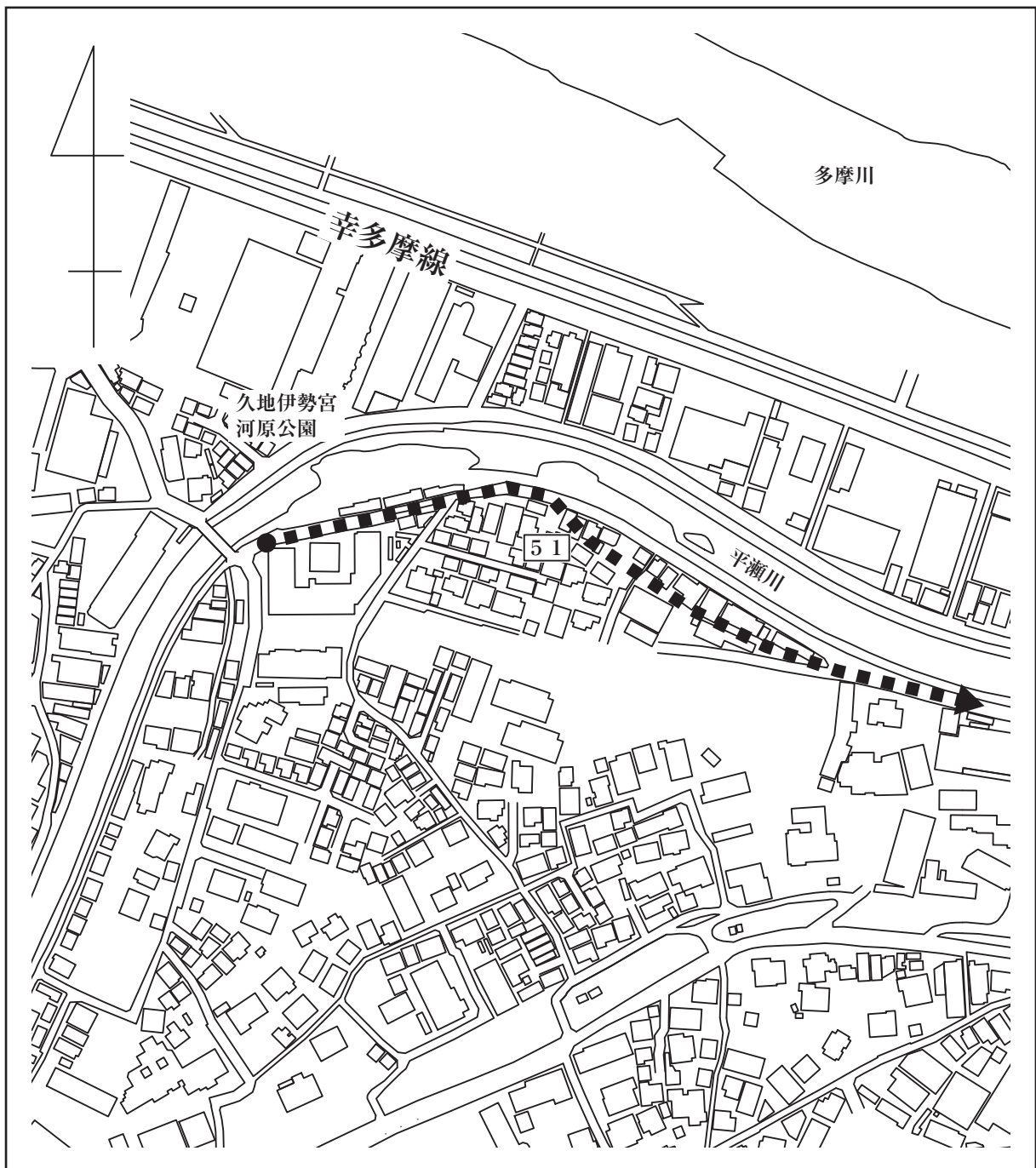
# 廃止理由

図面番号⑨

本箇所は、路線の一部が一般交通に必要がないので、これを廃止したい。

見取図（高津区久地2丁目地内）

整理番号5 1



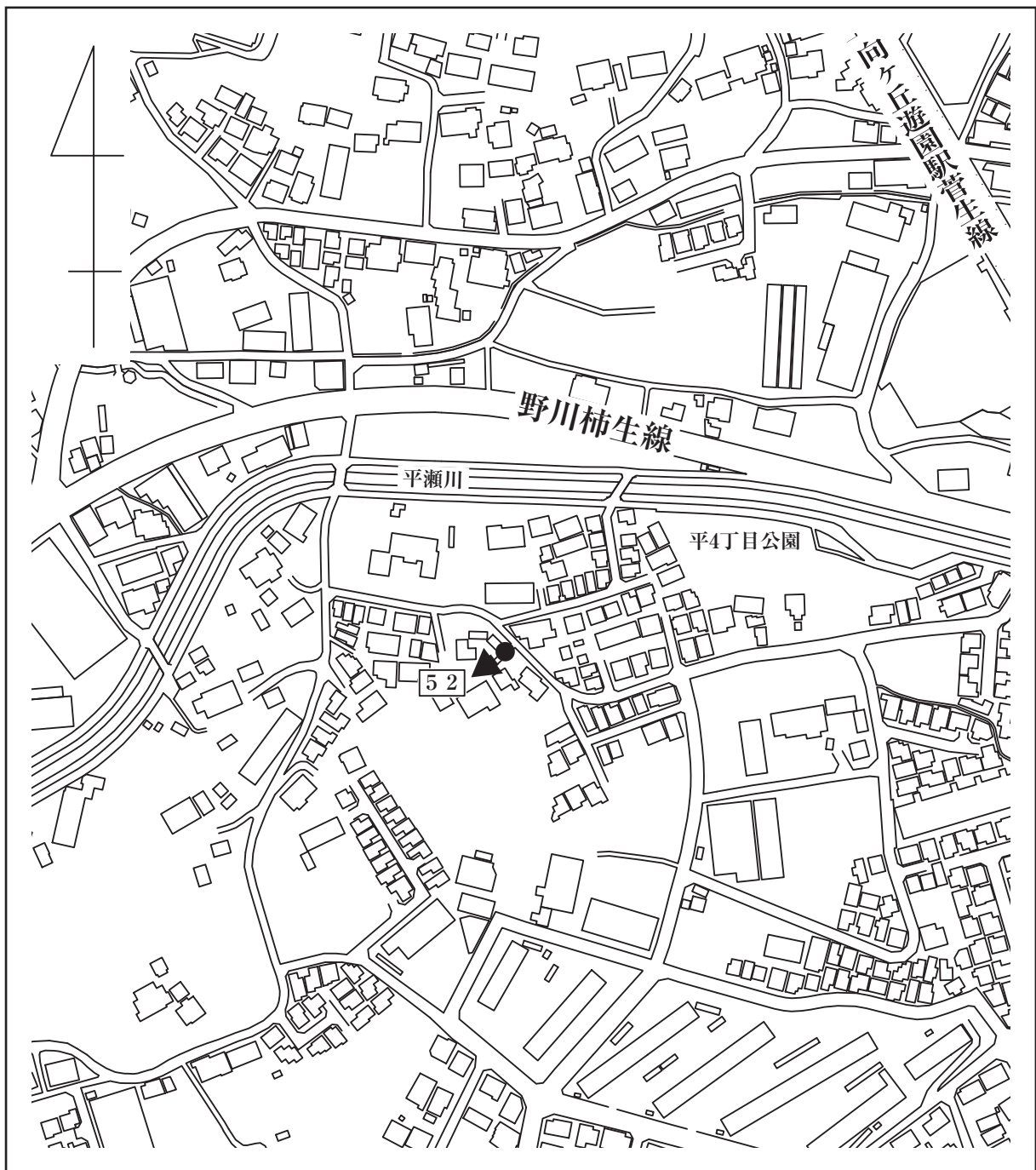
廃止理由

図面番号⑩

本箇所は、一般交通に必要ながないので、これを廃止したい。

見取図（宮前区平4丁目地内）

整理番号52



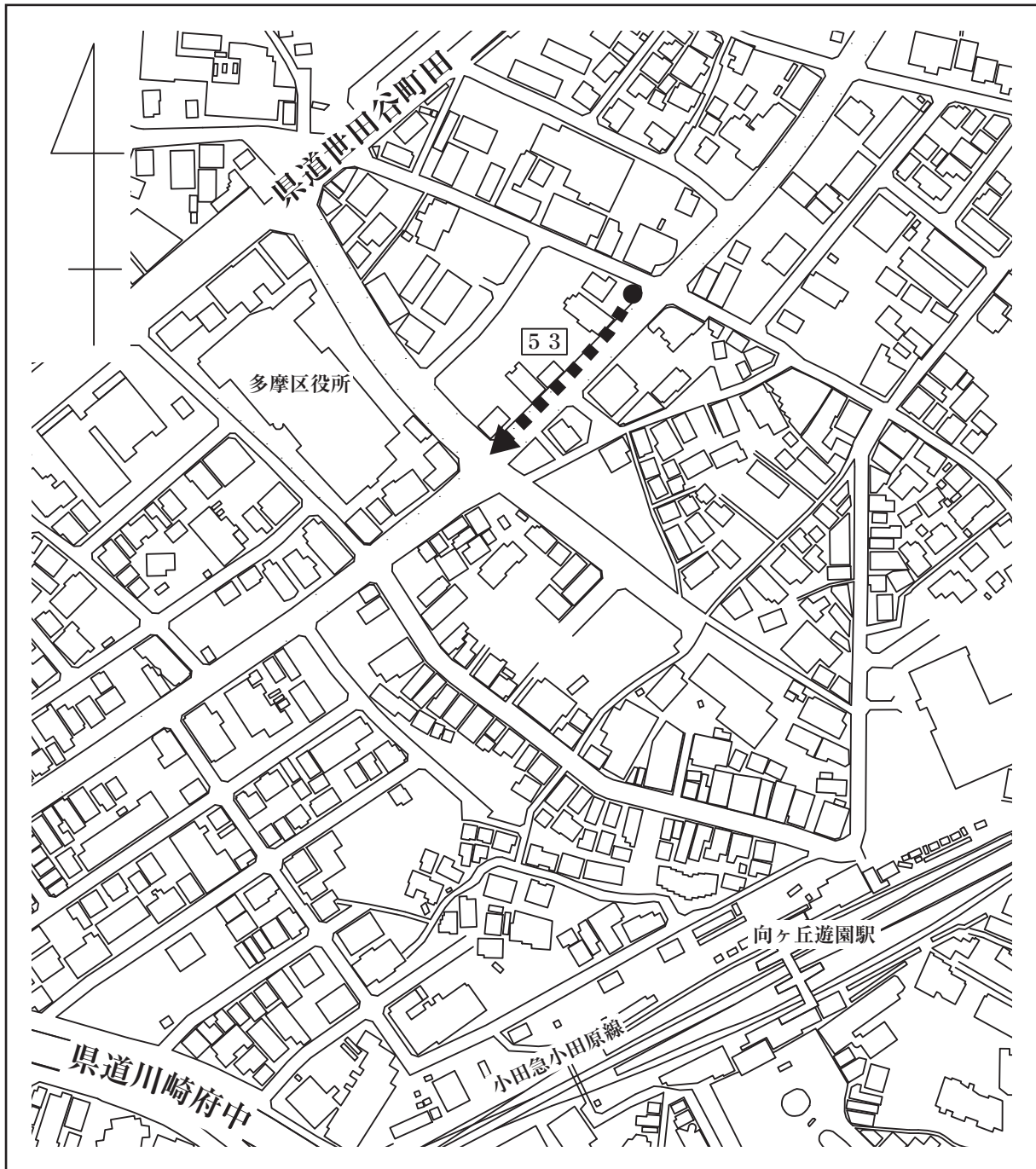
廃止理由

図面番号⑪

本箇所は、一般交通に必要がないので、これを廃止したい。

見取図（多摩区登戸地内）

整理番号 5 3



# 廃止理由

図面番号⑫

本箇所は、宅地造成事業により、従前の道路に替えて整理番号48の道路が  
新設され、必要がないので、これを廃止したい。

見取図（麻生区東百合丘4丁目地内）

整理番号54

