

令和元年11月20日

建設緑政局関係議案資料 (その4)

議案第172号

市道路線の認定及び廃止について

建設緑政局

議案第172号

市道路線の認定及び廃止について

1 認定

(1) 路線数	6 路線
(2) 延長	212.36 m
(3) 面積	1,065.08 m ²
(4) 舗装状況	
舗装	1,065.08 m ²
未舗装	0.00 m ²
舗装率(舗装道面積/認定面積)	100.00 %

2 廃止

(1) 路線数	4 路線
(2) 延長	262.73 m
(3) 面積	444.65 m ²

1 認定

整理 番号	図面 番号	箇 路 線	所 理 由 名	延長(m)	幅員(m)	面積(m ²)
				側溝	舗装	備考
60	1	中原区下小田中6丁目地内	宅地造成によるもの	30.53	4.50	141.91
		下小田中第229号線		L型両側	舗装	
61	2	中原区宮内3丁目地内	宅地造成によるもの	33.25	4.50	154.11
		宮内第217号線		L型両側	舗装	
62	3	多摩区登戸地内	宅地造成によるもの	60.14	6.00	367.55
		登戸第358号線		U型両側	舗装	
63	3	多摩区登戸地内	宅地造成によるもの	35.17	6.00	243.04
		登戸第359号線		U型両側	舗装	
64	4	多摩区東生田3丁目地内	路線の一部が一般交通に必要なため	33.13	1.82	62.81
		東生田第107号線		U型片側	舗装	
65	5	麻生区細山1丁目地内	宅地造成によるもの	20.14	4.50	95.66
		細山第294号線		L型両側	舗装	

※上記面積には隅切り等を含みます。

2 廃止

整理 番号	図面 番号	箇 路 線	所 理 由 名	延長(m)	幅員(m)	面積(m ²)
				側溝	舗装	備考
66	6	多摩区東生田3丁目地内	路線の一部が一般交通に必要ながないため	154.30	1.82~ 2.27	326.96
		東生田第48号線				
67	7	多摩区菅稲田堤2丁目地内	一般交通に必要ながないため	12.90	0.91	13.73
		菅稲田堤第39号線				
68	8	麻生区千代ヶ丘5丁目地内	一般交通に必要ながないため	38.71	1.21	46.26
		千代ヶ丘第100号線				
69	9	麻生区岡上地内	一般交通に必要ながないため	56.82	0.91	57.70
		岡上第8号線				

※上記面積には隅切り等を含みます。

路線図 (中原区下小田中6丁目地内)

整理番号60



① 起点



② 終点



路線図 (中原区宮内3丁目地内)

整理番号61



① 起点

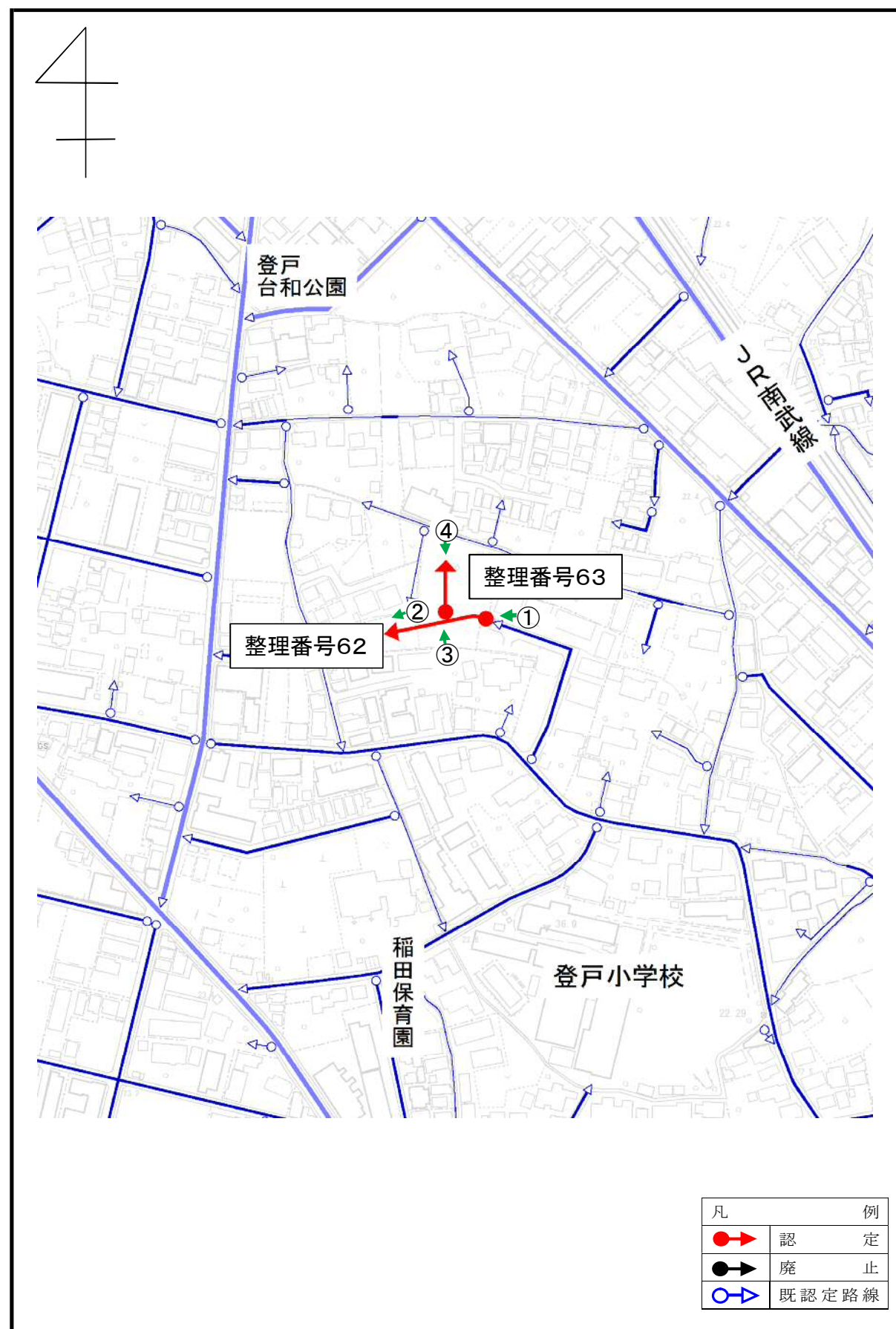


② 終点



路線図 (多摩区登戸地内)

整理番号62、63




① 起点



② 終点



③ 起点



④ 終点




路線図 (多摩区東生田3丁目地内)

整理番号64



① 起点



② 終点




路線図 (麻生区細山1丁目地内)

整理番号65



① 起点

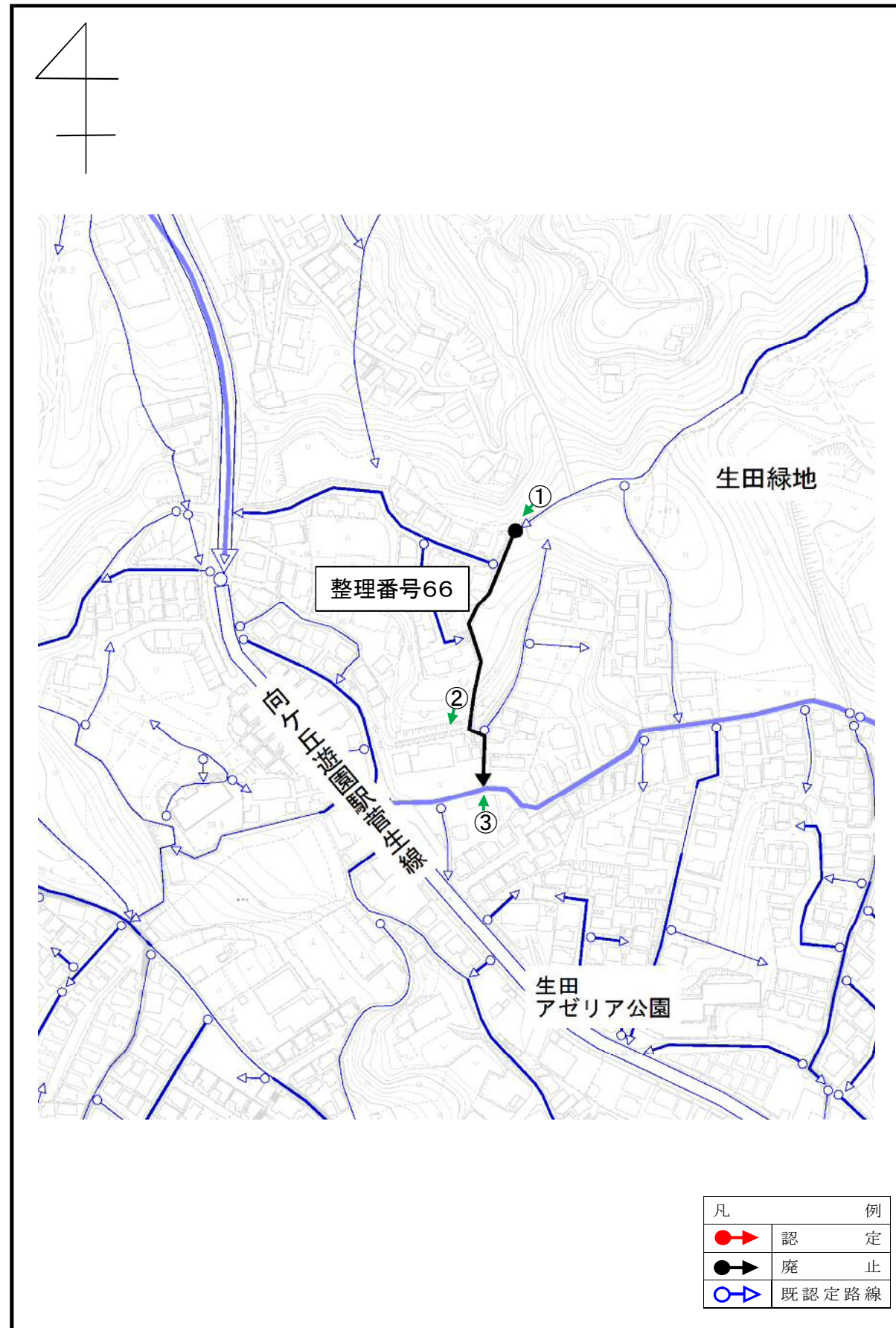


② 終点



路線図 (多摩区東生田3丁目地内)

整理番号66



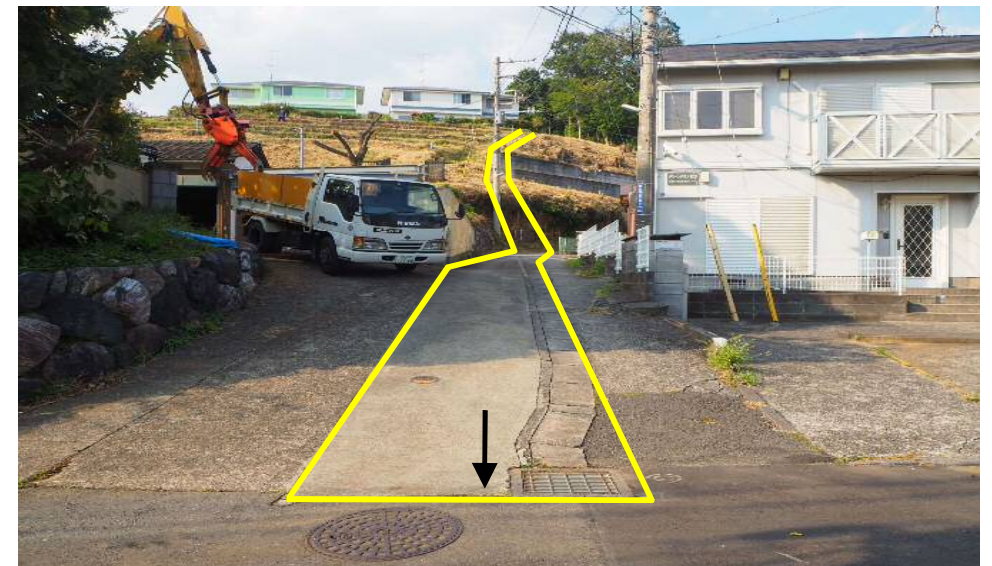
① 起点



② 中間



③ 終点



路線図 (多摩区菅稲田堤2丁目地内)

整理番号67



① 起点



② 終点



路線図 (麻生千代ヶ丘5丁目地内)

整理番号68



① 起点



② 終点



路線図 (麻生区岡上地内)

整理番号69



① 起点



② 終点

