

令和2年2月13日

建設緑政局関係議案資料 (その3)

議案第33号

市道路線の認定及び廃止について

建設緑政局

議案第33号

市道路線の認定及び廃止について

1 認定

(1) 路線数	9 路線
(2) 延長	728.54 m
(3) 面積	4,794.15 m ²
(4) 舗装状況	
舗装 (計画道路含む)	4,794.15 m ²
未舗装	0.00 m ²
舗装率(舗装道面積/認定面積)	100.00 %

2 廃止

(1) 路線数	7 路線
(2) 延長	670.97 m
(3) 面積	2,748.85 m ²

1 認定

整理 番号	図面 番号	箇 路 線	所 理 名	由	延長(m)	幅員(m)	面積(m ²)
					側溝	舗装	備考
1	1	幸 区小向西町4丁目地内	小向西町第37号線	宅地造成によるもの	26.82	4.50	125.47
		L型両側			舗装		
2	2	中原区小杉町3丁目地内	小杉町第209号線	小杉町3丁目東地区第一種市街地再開発事業によるもの	85.30	9.00~ 16.83	1,229.41
		L型両側			舗装		
3	2	中原区小杉町3丁目地内	小杉町第210号線	小杉町3丁目東地区第一種市街地再開発事業によるもの	308.51	5.52~ 8.00	1,958.91
		L型両側			舗装		
4	3	宮前区神木本町2丁目地内	神木本町第184号線	路線の一部が一般交通に必要なため	23.60	1.82	43.02
		U型片側			舗装		
5	3	宮前区神木本町2丁目地内	神木本町第185号線	路線の一部が一般交通に必要なため	87.56	0.91~ 5.80	206.65
					舗装		
6	4	多摩区菅5丁目地内	菅第180号線	宅地造成によるもの	32.21	4.50	148.22
		U型両側			舗装		
7	5	多摩区堰3丁目地内	堰第83号線	宅地造成によるもの	49.27	6.00	351.67
		U型両側			舗装		
8	6	麻生区高石3丁目地内	高石第320号線	宅地造成によるもの	94.51	6.00 ~ 7.05	632.98
		U型両側			舗装		
9	7	麻生区東百合丘4丁目地内	東百合丘第164号線	宅地造成によるもの	20.76	4.50	97.82
		L型両側			舗装		

※上記面積には隅切り等を含みます。

2 廃止

整理 番号	図面 番号	箇 路 線	所 理 名	由	延長(m)	幅員(m)	面積(m ²)
					備考		
10	8	中原区小杉町3丁目地内	小杉町第20号線	小杉町3丁目東地区第一種市街地再開発事業に伴い、路線整理を行うため	330.36	5.50~ 9.00	2,043.09
11	9	宮前区犬蔵2丁目地内	菅生第565号線	一般交通に必要なため	12.52	2.42	30.57
12	10	宮前区平4丁目地内	平第203号線	一般交通に必要なため	42.05	2.73	116.01
13	11	宮前区西野川2丁目地内	野川第165号線	一般交通に必要なため	20.62	2.73	54.75
14	12	宮前区神木本町2丁目地内	神木本町第32号線	路線の一部が一般交通に必要なため	167.01	0.91~ 5.80	331.55
15	13	多摩区南生田1丁目地内	南生田第82号線	一般交通に必要なため	37.69	1.82	73.59
16	14	麻生区高石3丁目地内	高石第38号線	宅地造成に伴う道路新設により、従前の道路が必要ないため	60.72	1.52	99.29

※上記面積には隅切り等を含みます。

路線図 (幸区小向西町4丁目地内)

整理番号1



① 起点



② 終点




路線図 (中原区小杉町3丁目地内)

整理番号2、3



① 起点




② 中間点




③ 終点




④ 起点




⑤ 中間点



⑥ 中間点



⑦ 終点



路線図 (宮前区神木本町2丁目地内)

整理番号4、5



① 起点



② 終点



③ 起点



④ 中間点



⑤ 終点



路線図 (多摩区菅5丁目地内)

整理番号6



① 起点



② 終点




路線図 (多摩区堰3丁目地内)


整理番号7



① 起点



② 終点



路線図 (麻生区高石3丁目地内)

整理番号8



① 起点



② 中間点



③ 終点




路線図 (麻生区東百合丘4丁目地内)


整理番号9



① 起点



② 終点



路線図 (中原区小杉町3丁目地内)

整理番号10




① 起点




② 中間点



③ 中間点

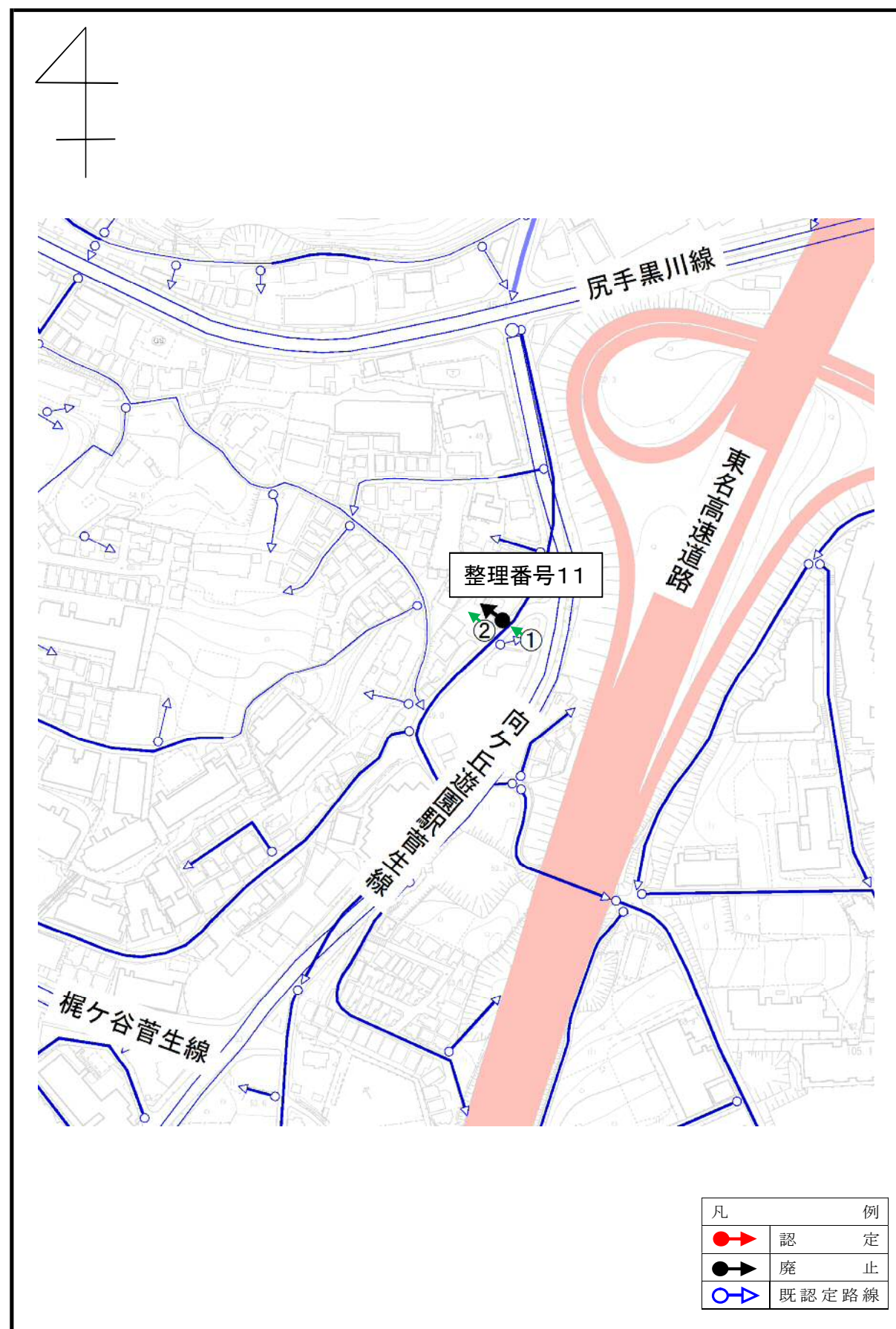


④ 終点



路線図 (宮前区犬蔵2丁目地内)

整理番号11



① 起点



② 終点



路線図 (宮前区平4丁目地内)


整理番号12



① 起点



② 終点




路線図 (宮前区西野川2丁目地内)

整理番号13



① 起点

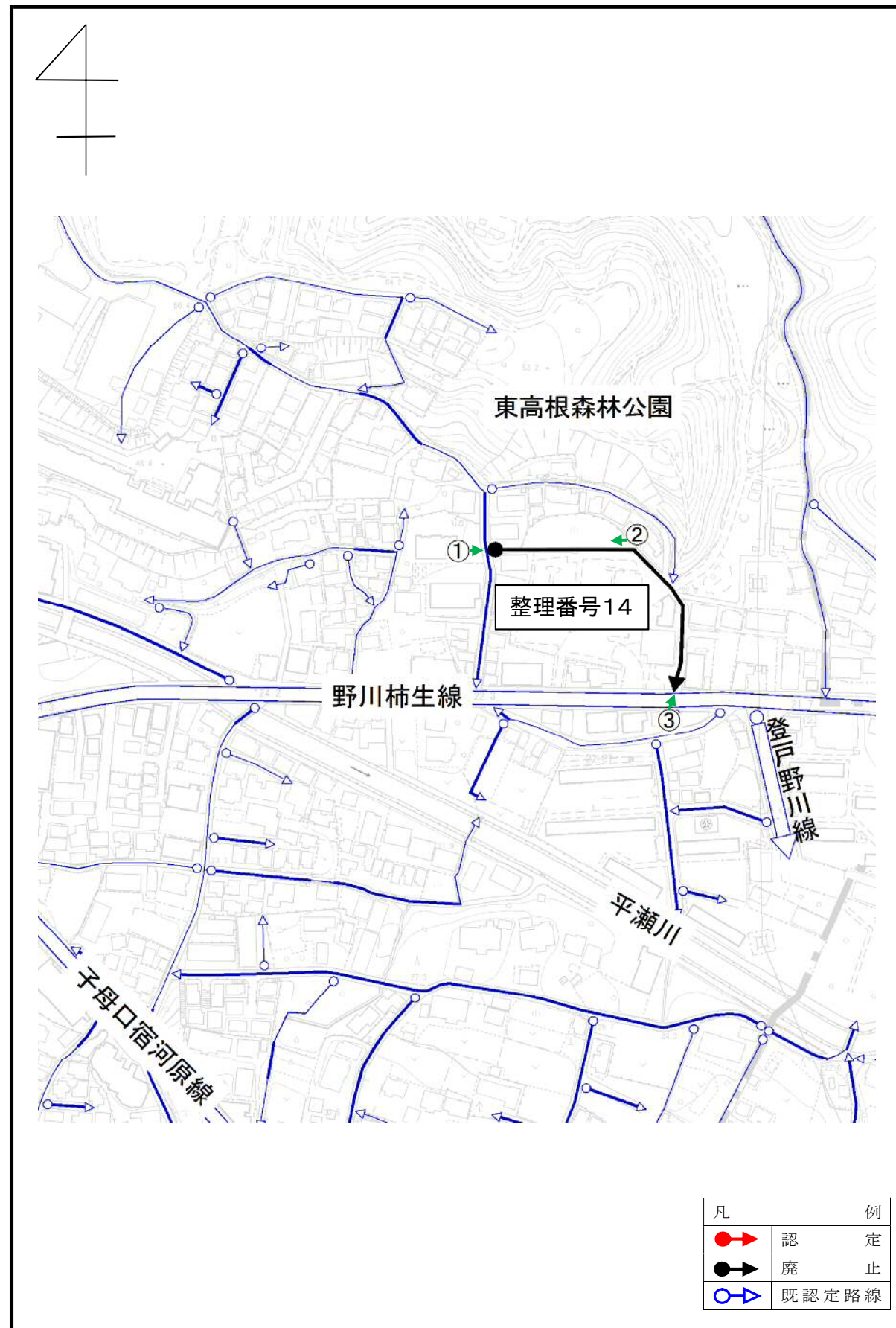


② 終点




路線図 (宮前区神木本町2丁目地内)

整理番号14



① 起点



② 中間点

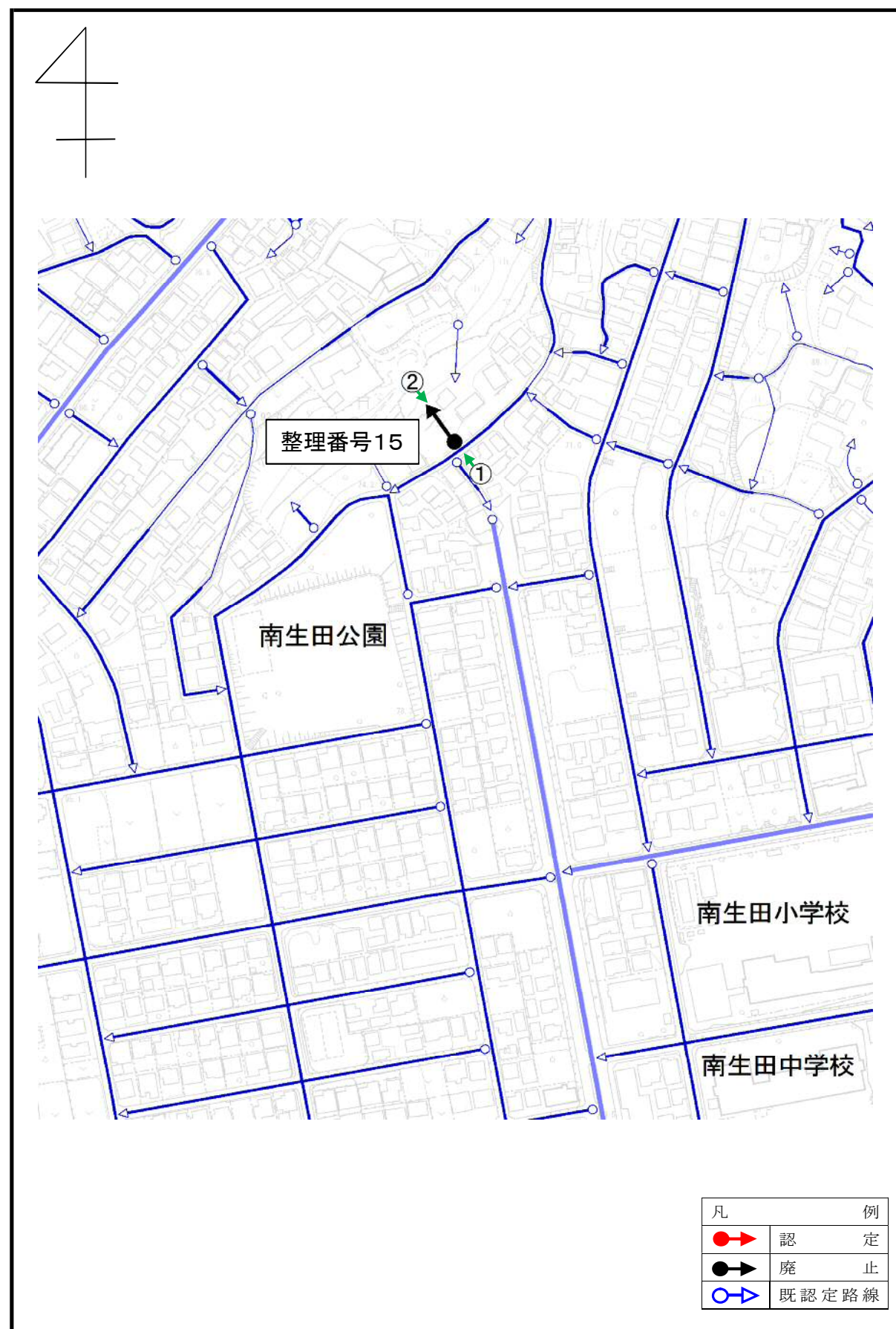


③ 終点

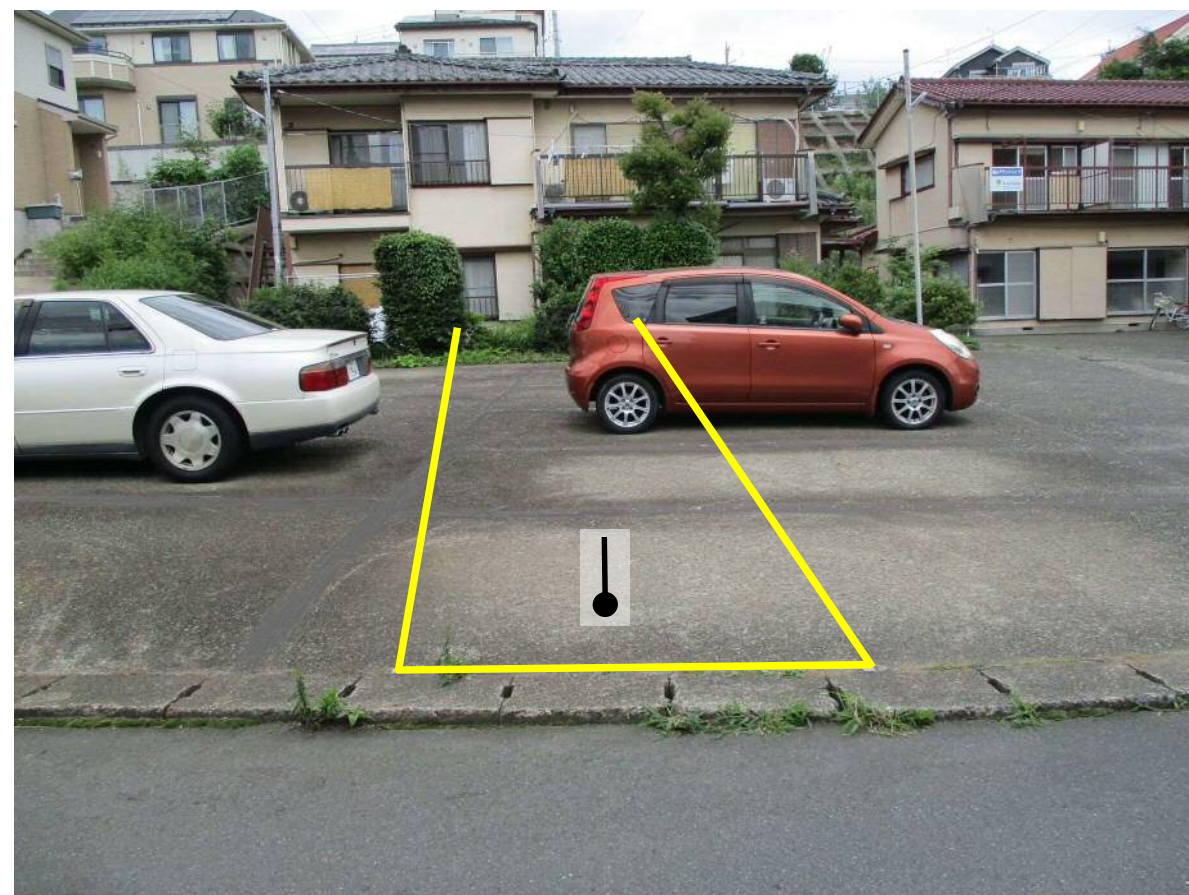


路線図 (多摩区南生田1丁目地内)

整理番号15



① 起点



② 終点



路線図 (麻生区高石3丁目地内)

整理番号16



① 起点



② 終点

