

令和3年2月12日

建設緑政局関係議案資料 (その3)

議案第27号

市道路線の認定及び廃止について

建設緑政局

議案第27号

市道路線の認定及び廃止について

1 認定

(1) 路線数	8 路線
(2) 延長	252.74 m
(3) 面積	1,420.09 m ²
(4) 舗装状況 舗装	1,420.09 m ²
未舗装	0.00 m ²
舗装率(舗装道面積/認定面積)	100.00 %

2 廃止

(1) 路線数	2 路線
(2) 延長	68.04 m
(3) 面積	124.81 m ²

1 認定

整理 番号	図面 番号	箇 路 線	所 理 名	由	延長(m)	幅員(m)	面積(m ²)
					側溝	舗装	備考
1	1	幸区南加瀬2丁目地内	宅地造成によるもの		35.01	4.50	162.41
		南加瀬第217号線			L型両側	舗装	
2	2	宮前区菅生1丁目地内	宅地造成によるもの		35.05	5.50	193.15
		菅生第835号線			L型片側、U型片側	舗装	
3	3	多摩区生田7丁目地内	宅地造成によるもの		34.95	6.00~6.41	220.98
		生田第274号線			U型両側	舗装	
4	4	多摩区宿河原2丁目地内	宅地造成によるもの		24.07	4.50	113.10
		宿河原第296号線			L型両側	舗装	
5	5	多摩区菅稲田堤2丁目地内	宅地造成によるもの		45.20	6.00	284.76
		菅稲田堤第101号線			U型両側	舗装	
6	5	多摩区菅稲田堤2丁目地内	宅地造成によるもの		31.09	6.00	185.43
		菅稲田堤第102号線			U型両側	舗装	
7	6	麻生区王禅寺西7丁目地内	宅地造成によるもの		21.20	4.50	100.15
		王禅寺西第5号線			U型両側	舗装	
8	7	麻生区上麻生5丁目地内	宅地造成によるもの		26.17	6.00~6.40	160.11
		上麻生第419号線			U型両側	舗装	

※上記面積には隅切り等を含みます。

2 廃止


整理 番号	図面 番号	箇 路 線	所 理 名	由	延長(m)	幅員(m)	面積(m ²)
					備考		
9	8	幸区小向町地内	一般交通に必要がないため		32.69	2.73	89.94
		小向町第19号線					
10	9	高津区神木本町2丁目地内	一般交通に必要がないため		35.35	0.91	34.87
		神木本町第10号線					

路線図 (幸区南加瀬2丁目地内)

整理番号1



① 起点

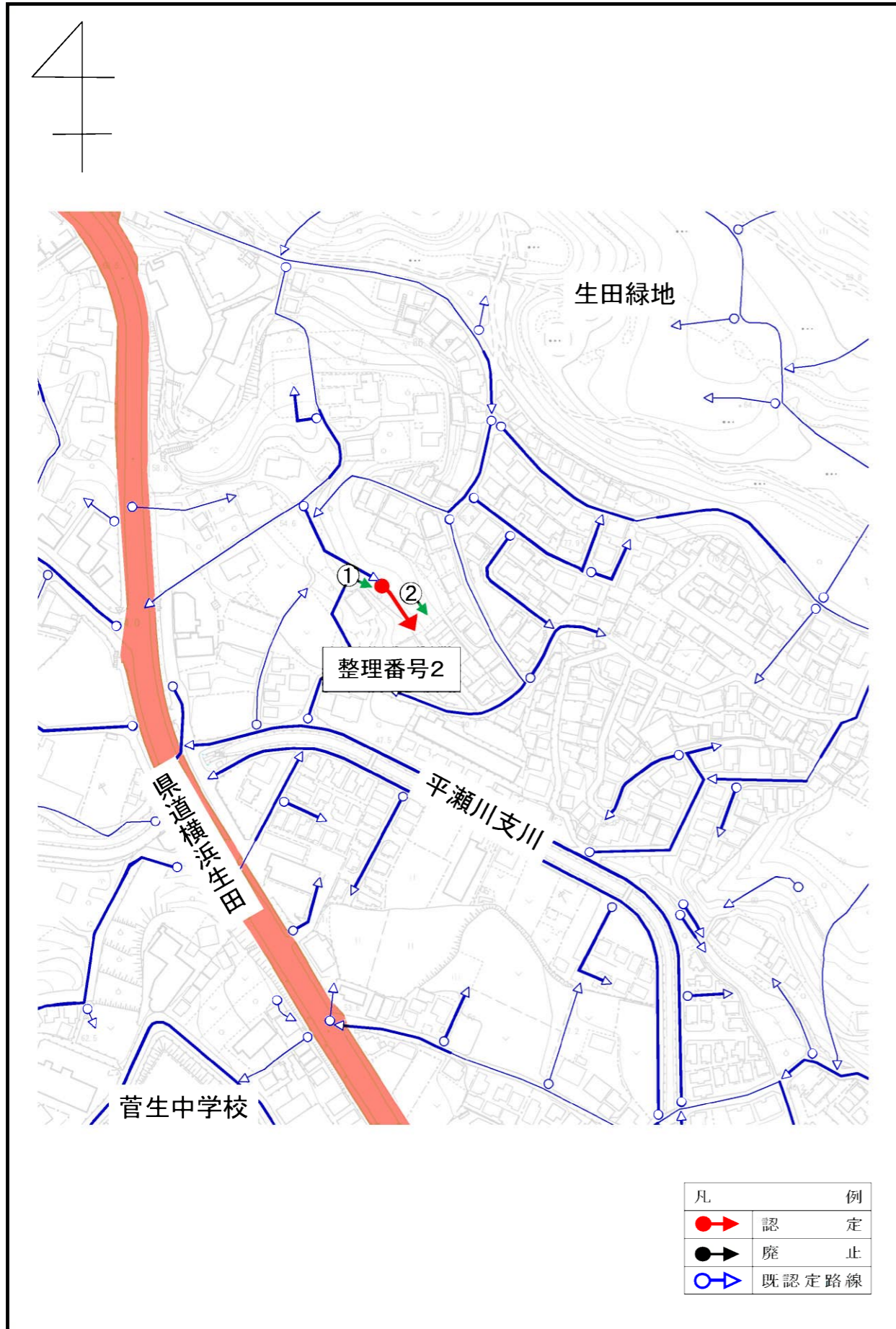


② 終点



路線図 (宮前区菅生1丁目地内)

整理番号2



① 起点



② 終点



路線図 (多摩区生田7丁目地内)

整理番号3

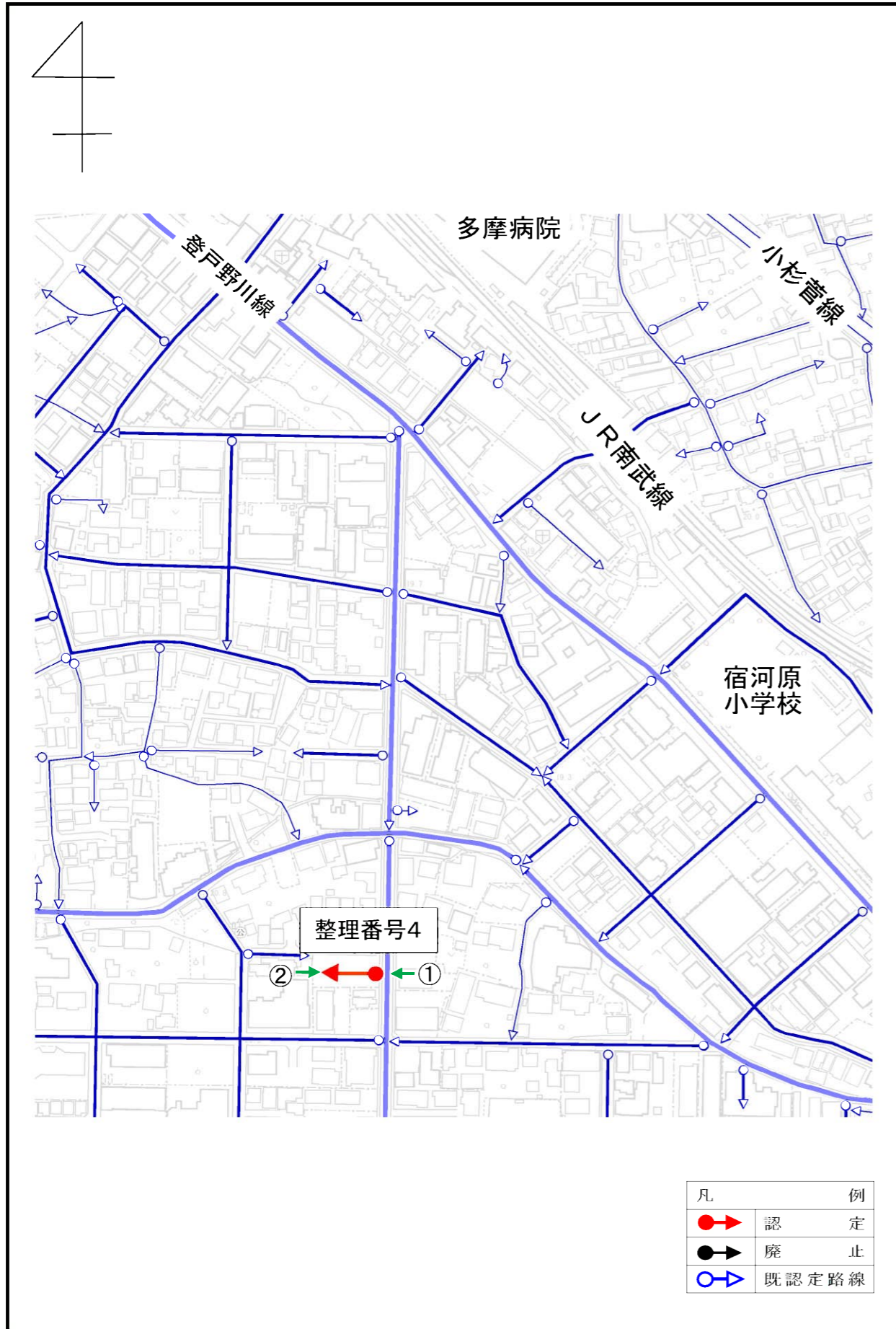


① 起点




② 終点



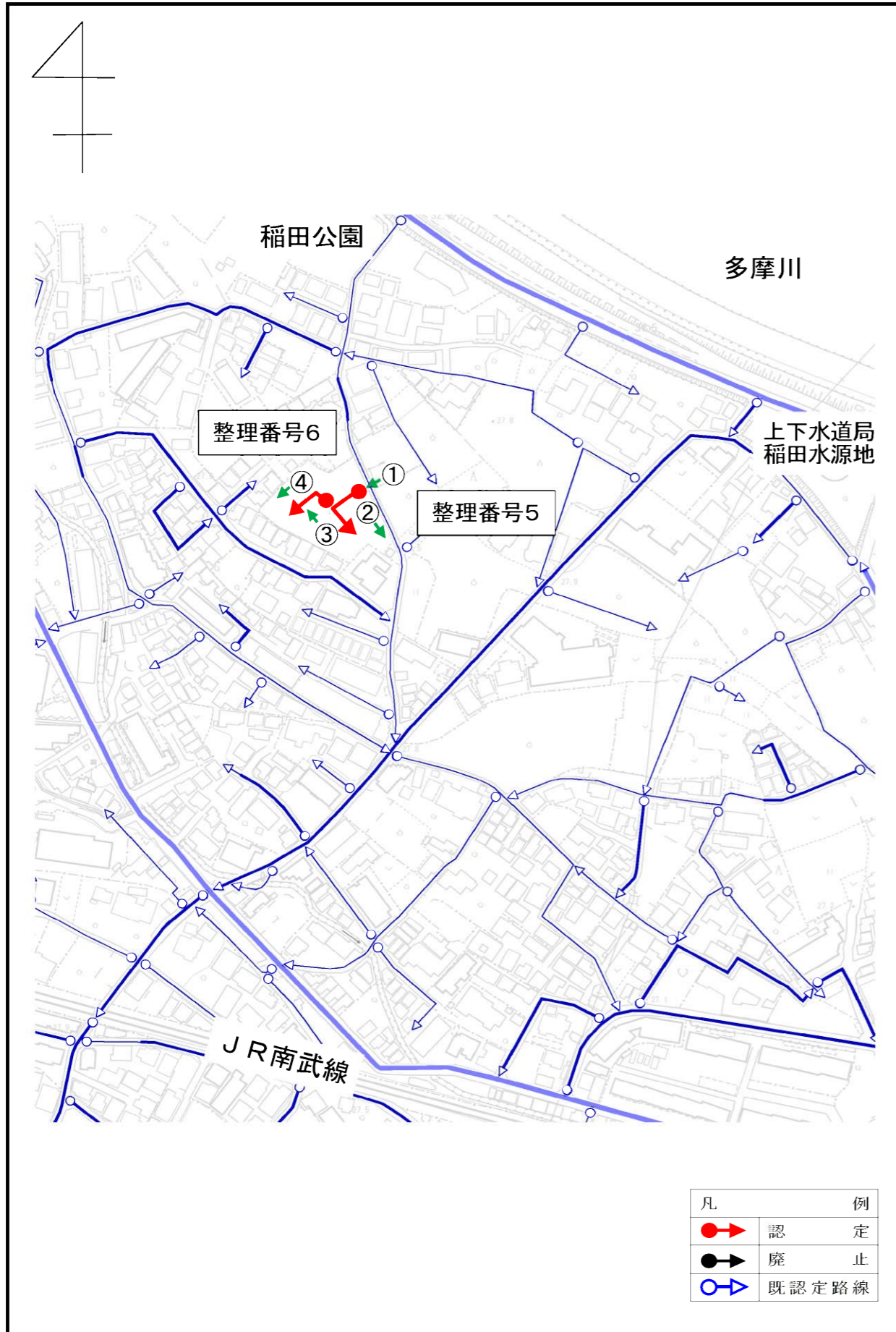


① 起点




② 終点






① 起点



② 終点



③ 起点

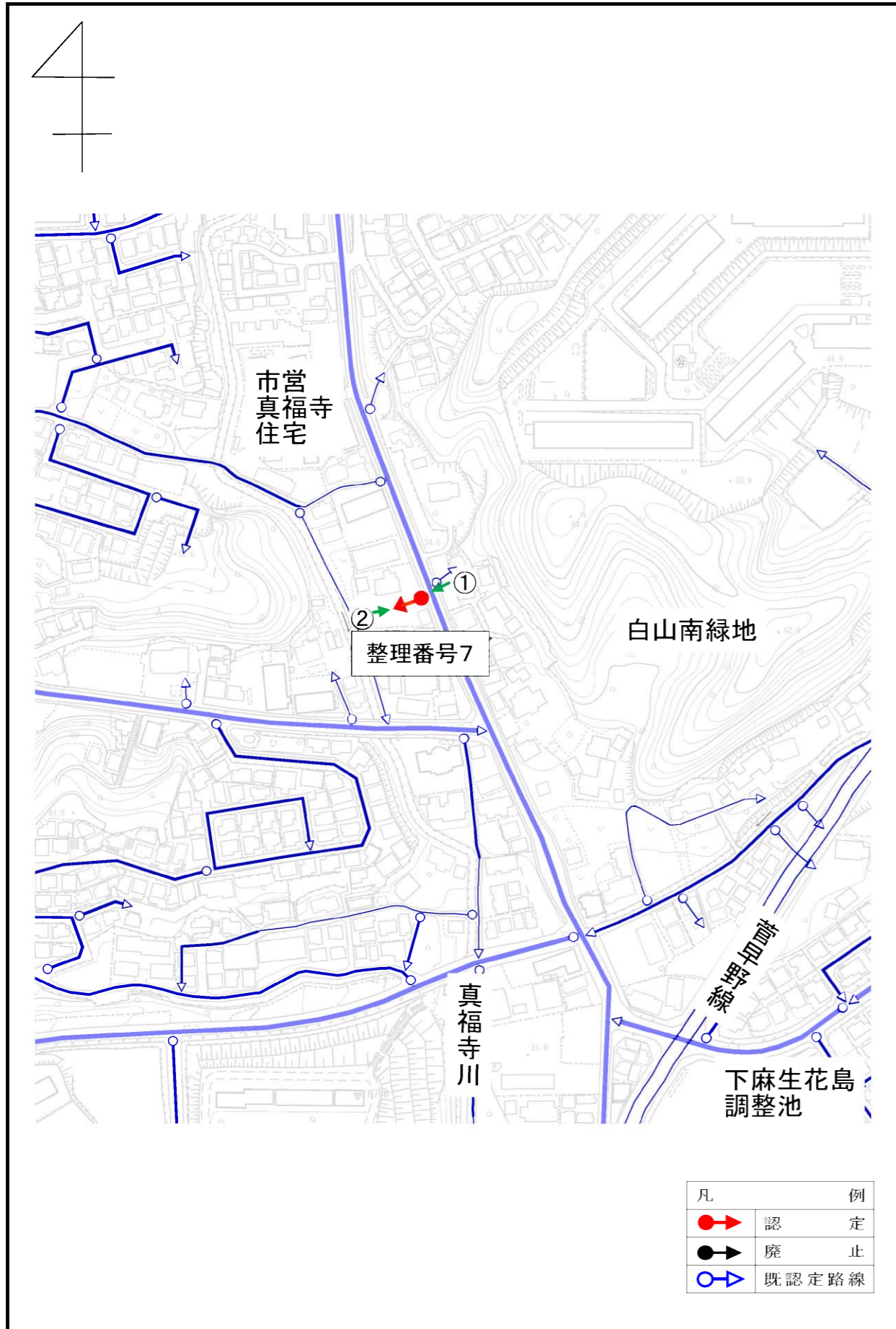


④ 終点



路線図 (麻生区王禅寺西7丁目地内)

整理番号7



① 起点



② 終点



路線図 (麻生区上麻生5丁目地内)

整理番号8



① 起点



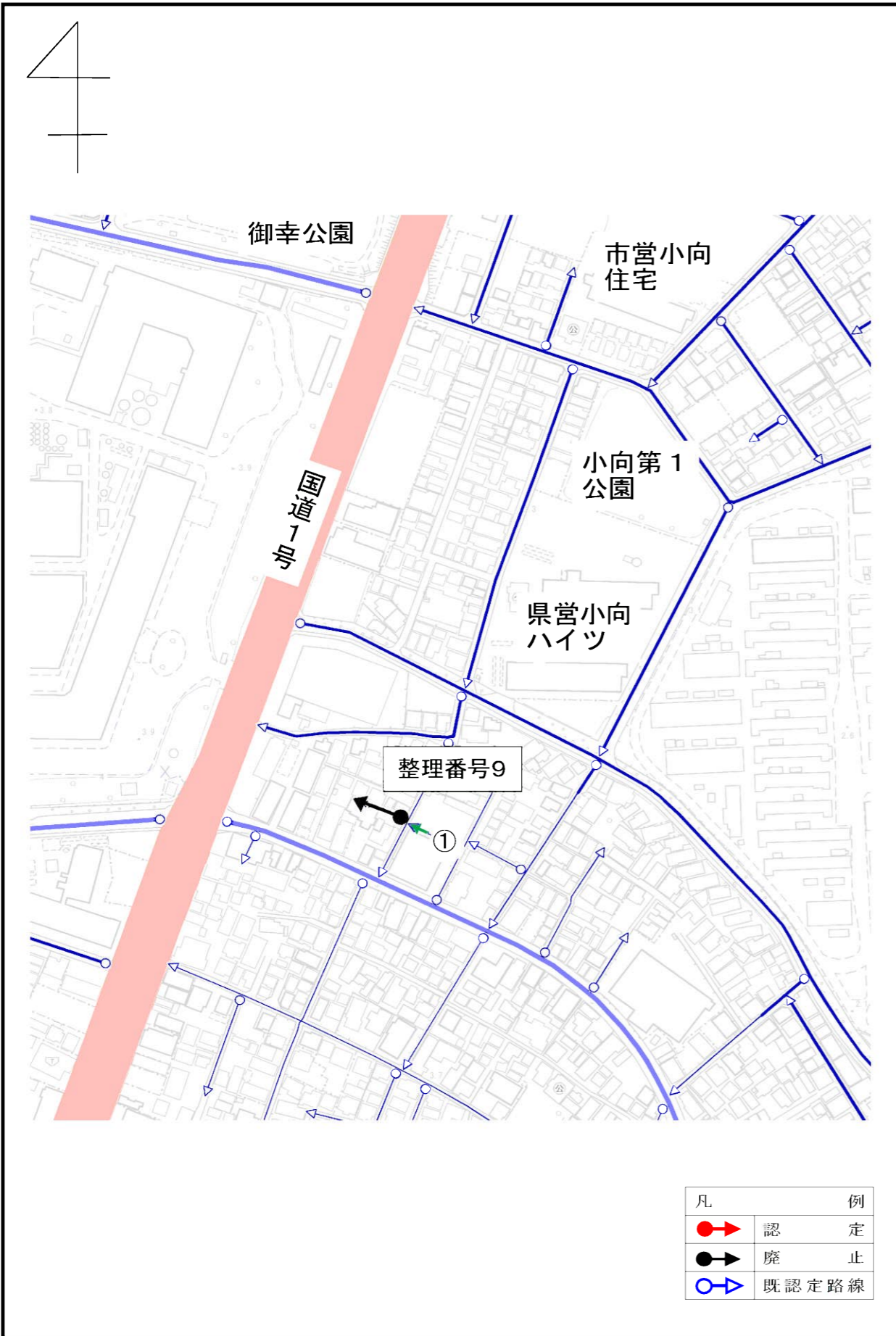
② 終点



路線図 (幸区小向町地内)

整理番号9

① 起点、終点



路線図 (宮前区神木本町2丁目地内)

整理番号10



① 起点



② 終点

