

## 市道路線の認定及び廃止について

道路法（昭和27年法律第180号）第8条及び第10条第1項の規定により、次のとおり市道路線を認定及び廃止する。

平成20年9月4日提出

川崎市長 阿部 孝夫

## 1 認定

整理番号	図面番号	路線名	起 終	点 点	
65	1	鹿島田 第204号線	幸 区鹿島田 幸 区鹿島田	1080番 1番	1先 5先
66	2	鹿島田 第205号線	幸 区鹿島田 幸 区鹿島田	1011番 1023番	口先 口先
67	3	小 倉 第211号線	幸 区小倉 幸 区小倉	1237番 1237番	1先 3先
68	4	下作延 第238号線	高津区下作延 高津区下作延	575番 575番	9先 11先
69	5	上作延 第206号線	高津区上作延 高津区上作延	610番 610番	15先 20先
70	6	久 末 第249号線	高津区久末 高津区久末	1850番 1779番	6先 3先
71	7	鷺 沼 第79号線	宮前区鷺沼2丁目 宮前区鷺沼2丁目	8番 8番	36先 52先
72	8	有 馬 第336号線	宮前区東有馬2丁目 宮前区東有馬2丁目	2398番 2394番	1先 12先
73	9	平 第227号線	宮前区平3丁目 宮前区平3丁目	446番 446番	3先 9先
74	10	犬 蔵 第17号線	宮前区犬蔵2丁目 宮前区犬蔵2丁目	31番 31番	16先 21先

75	11	犬 蔵 第18号線	宮前区犬蔵2丁目	1672番	2先
			宮前区犬蔵2丁目	1674番	37先
76	12	西 生 田 第163号線	多摩区西生田5丁目	6533番	42先
			多摩区西生田5丁目	6533番	38先
77	13	菅 第172号線	多摩区菅6丁目	1488番	2先
			多摩区菅6丁目	1371番	1先
78	13	菅 第173号線	多摩区菅6丁目	1371番	1先
			多摩区菅6丁目	1371番	13先
79	14	東 百 合 丘 第151号線	麻生区東百合丘1丁目	7157番	25先
			麻生区東百合丘1丁目	7157番	31先
80	15	東 百 合 丘 第152号線	麻生区東百合丘1丁目	7160番	1先
			麻生区東百合丘1丁目	7161番	1先
81	16	高 石 第308号線	麻生区高石4丁目	207番	134先
			麻生区高石4丁目	207番	139先
82	17	岡 上 第158号線	麻生区岡上	1462番	115先
			麻生区岡上	1462番	141先
83	17	岡 上 第159号線	麻生区岡上	1462番	84先
			麻生区岡上	1462番	23先
84	18	は る ひ 野 第93号線	麻生区はるひ野3丁目	25番	22先
			麻生区はるひ野3丁目	25番	19先
85	18	は る ひ 野 第94号線	麻生区はるひ野3丁目	25番	28先
			麻生区はるひ野3丁目	25番	25先
86	19	柿生町田線 (Ⅱ)	麻生区上麻生5丁目	1159番	3先
			麻生区上麻生6丁目	439番	1先

## 2 廃止

整 理 番 号	図 面 番 号	路 線 名	起 終	点 点	
87	20	鹿 島 田 第13号線	幸 区鹿島田	1011番	先
			幸 区鹿島田	1080番	1先
88	21	久 末 第27号線	高津区久末	1850番	6先
			高津区久末	1788番	先

89	22	菅 第77号線	多摩区菅6丁目	1488番	先
			多摩区菅6丁目	1490番	先
90	23	黒川 第9号線	麻生区黒川	615番	2先
			麻生区黒川	614番	先

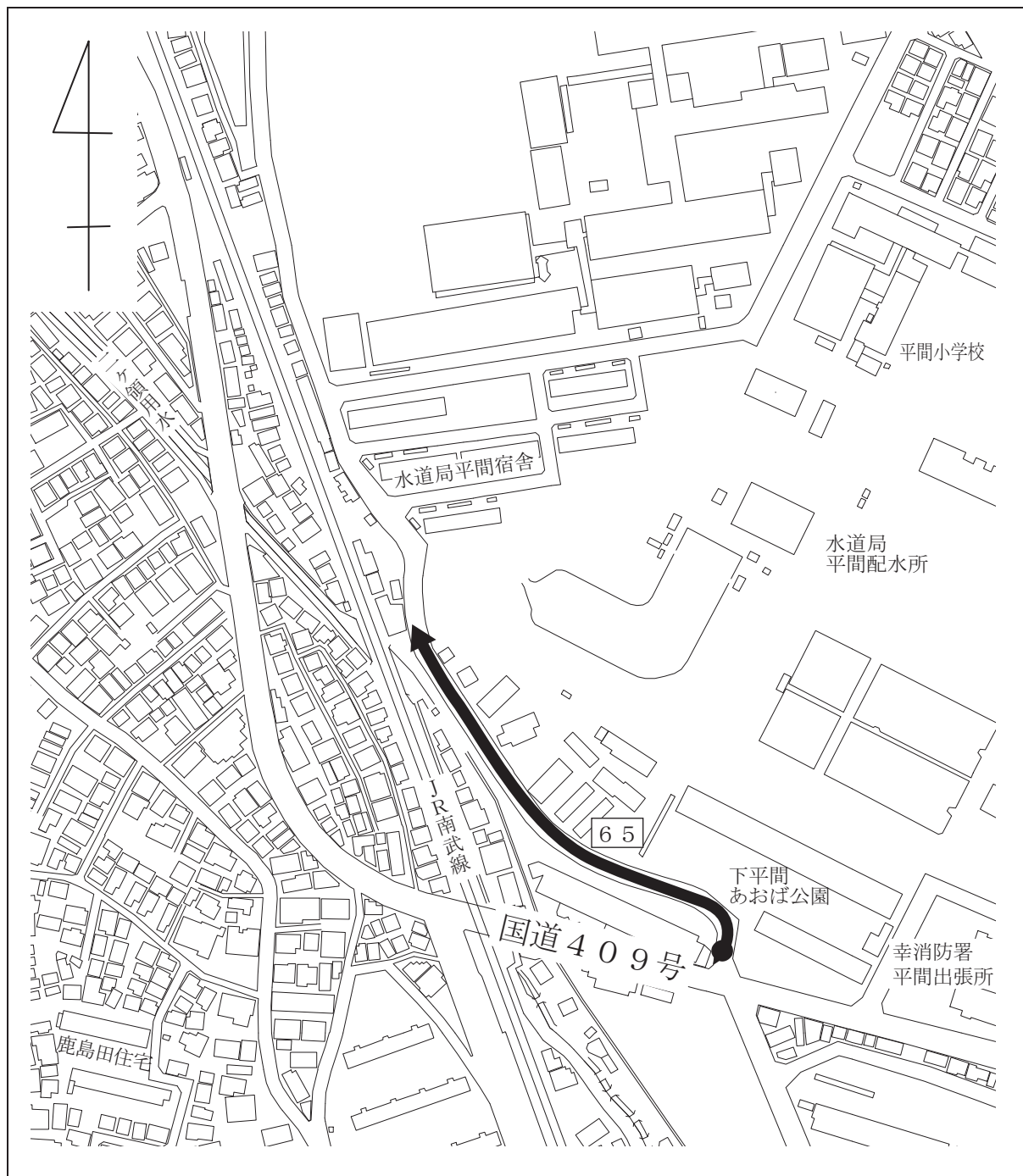
# 認 定 理 由

図面番号①

本箇所は、一般交通に必要なので、これを市道として認定したい。

見取図（幸区鹿島田地内）

整理番号 6 5



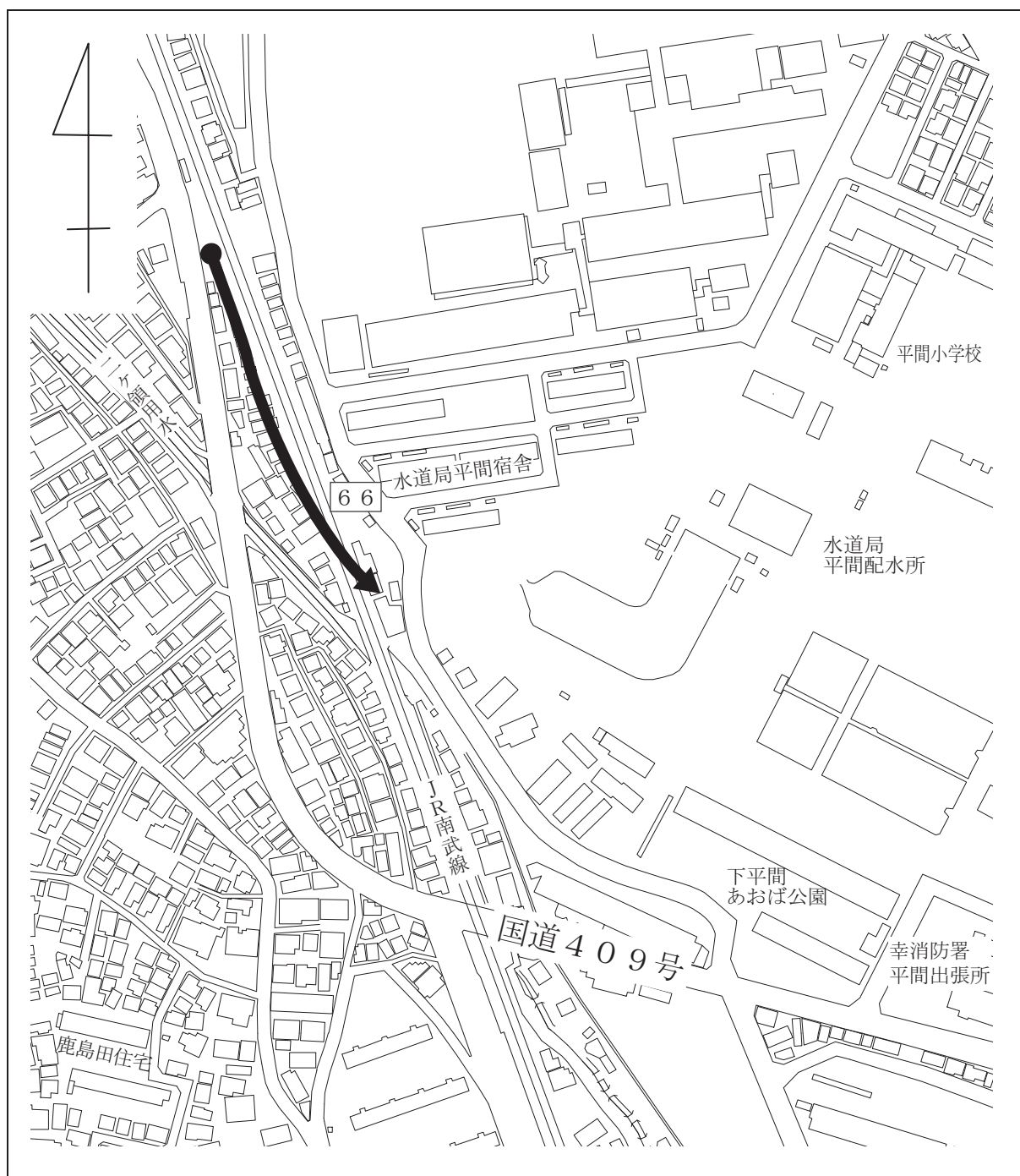
# 認 定 理 由

図面番号②

本箇所は、路線整理のため、これを市道として認定したい。

見取図（幸区鹿島田地内）

整理番号 6 6



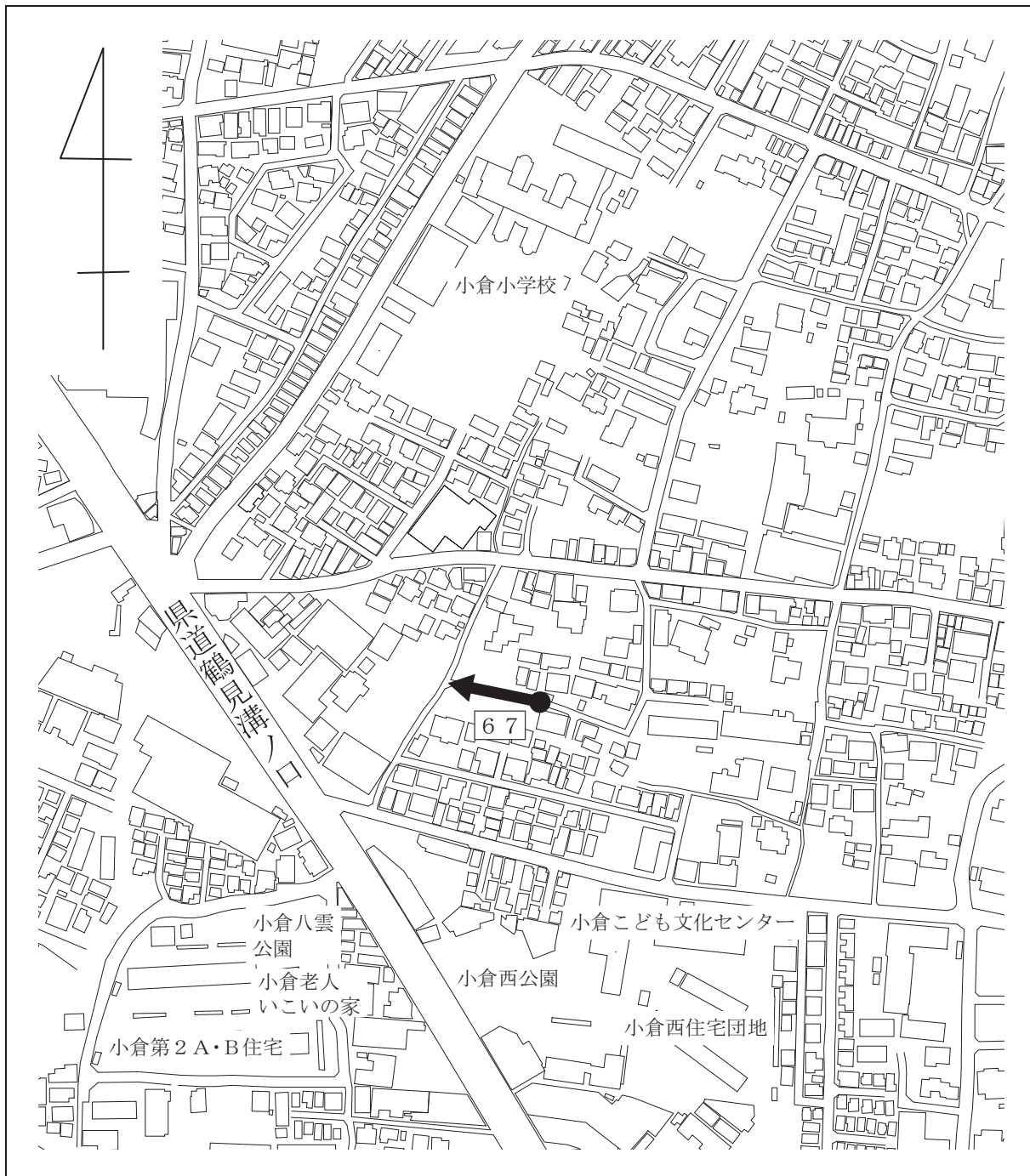
# 認 定 理 由

図面番号③

本箇所は、一般交通に必要なので、これを市道として認定したい。

見取図（幸区小倉地内）

整理番号 6 7



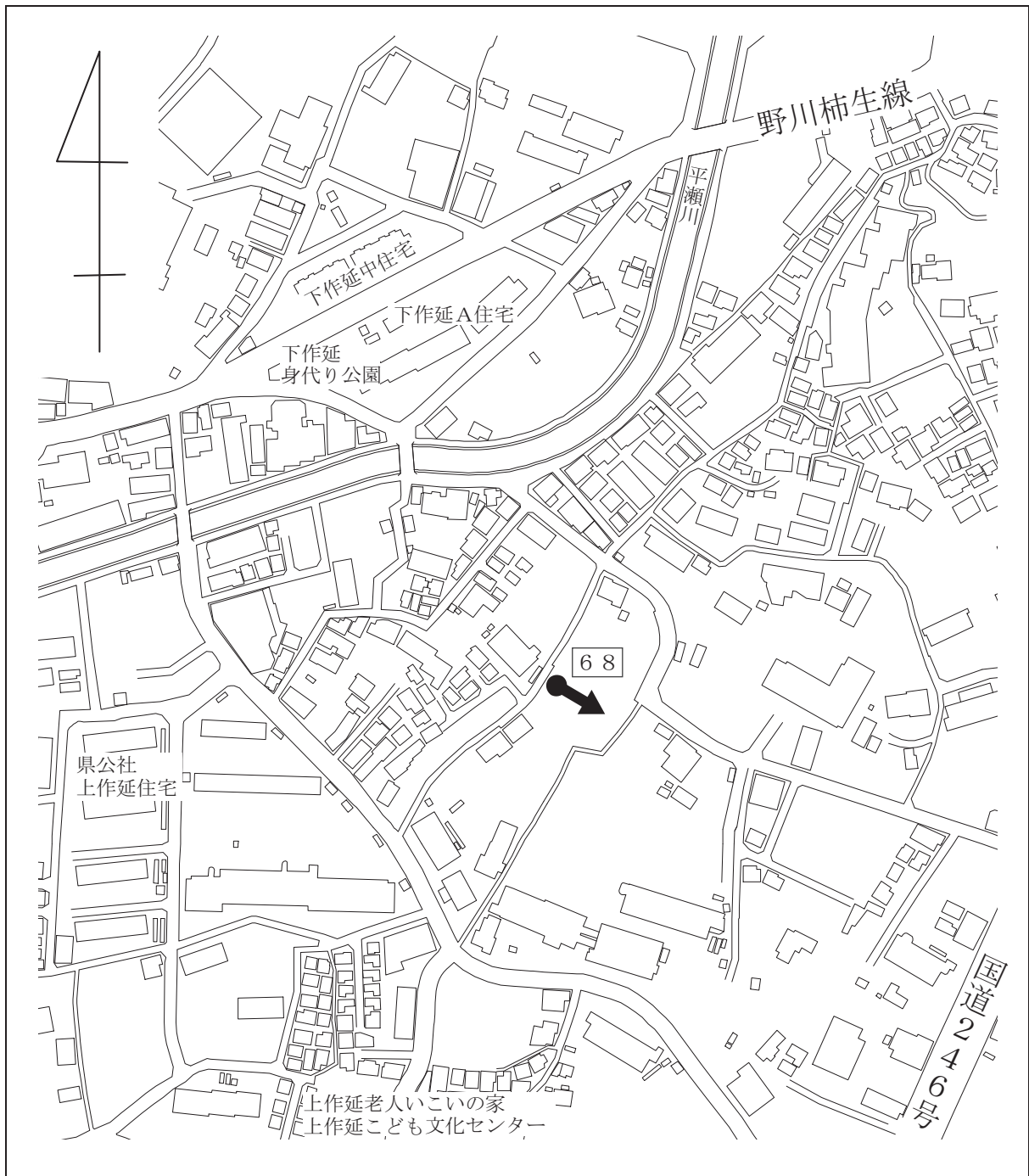
# 認 定 理 由

図面番号④

本箇所は、宅地造成事業により新設された道路で、一般交通に必要なので、これを市道として認定したい。

見取図（高津区下作延地内）

整理番号 6 8





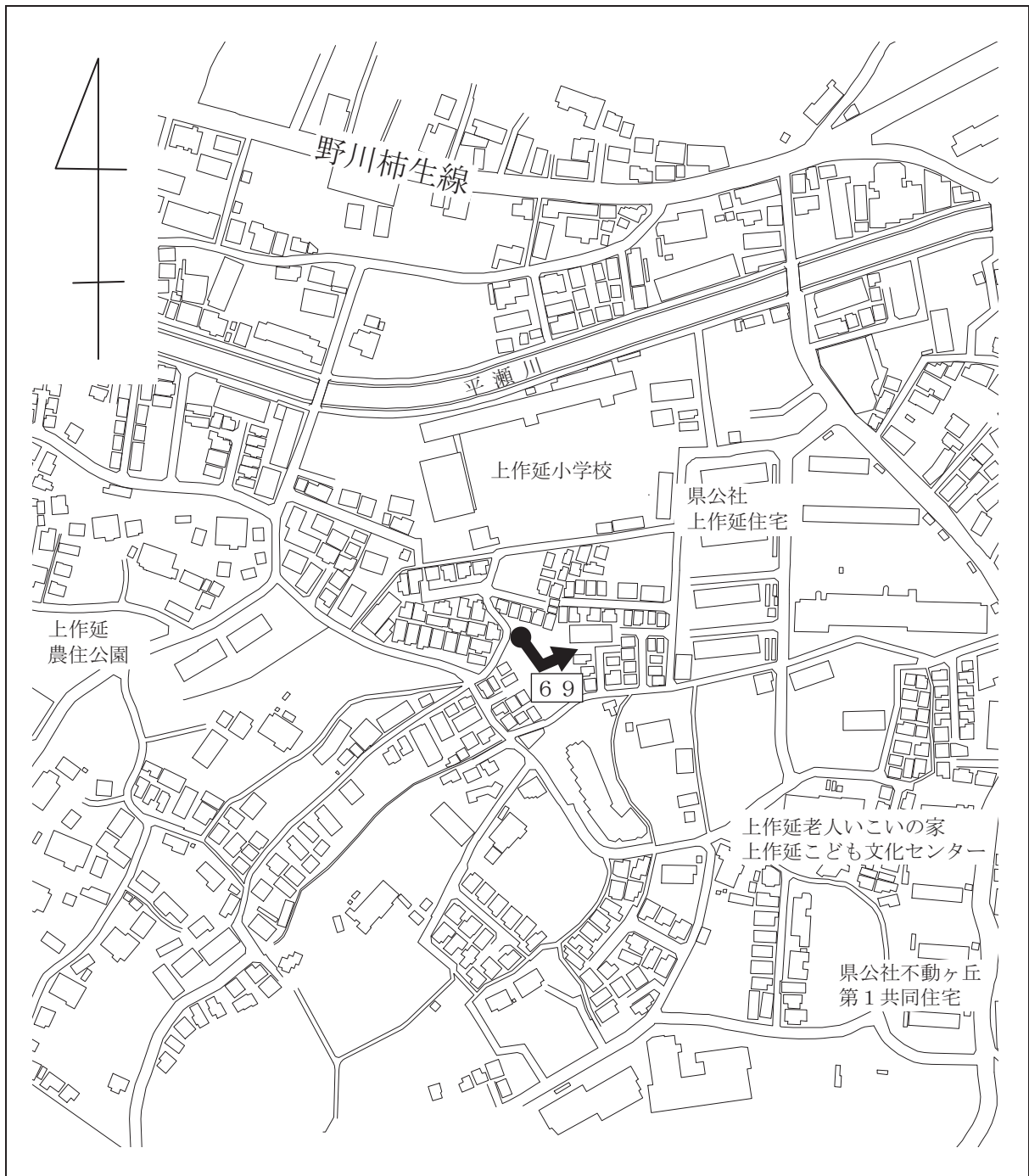
認 定 理 由

図面番号⑤

本箇所は、宅地造成事業により新設された道路で、一般交通に必要なので、これを市道として認定したい。

見取図（高津区上作延地内）

整理番号 6 9





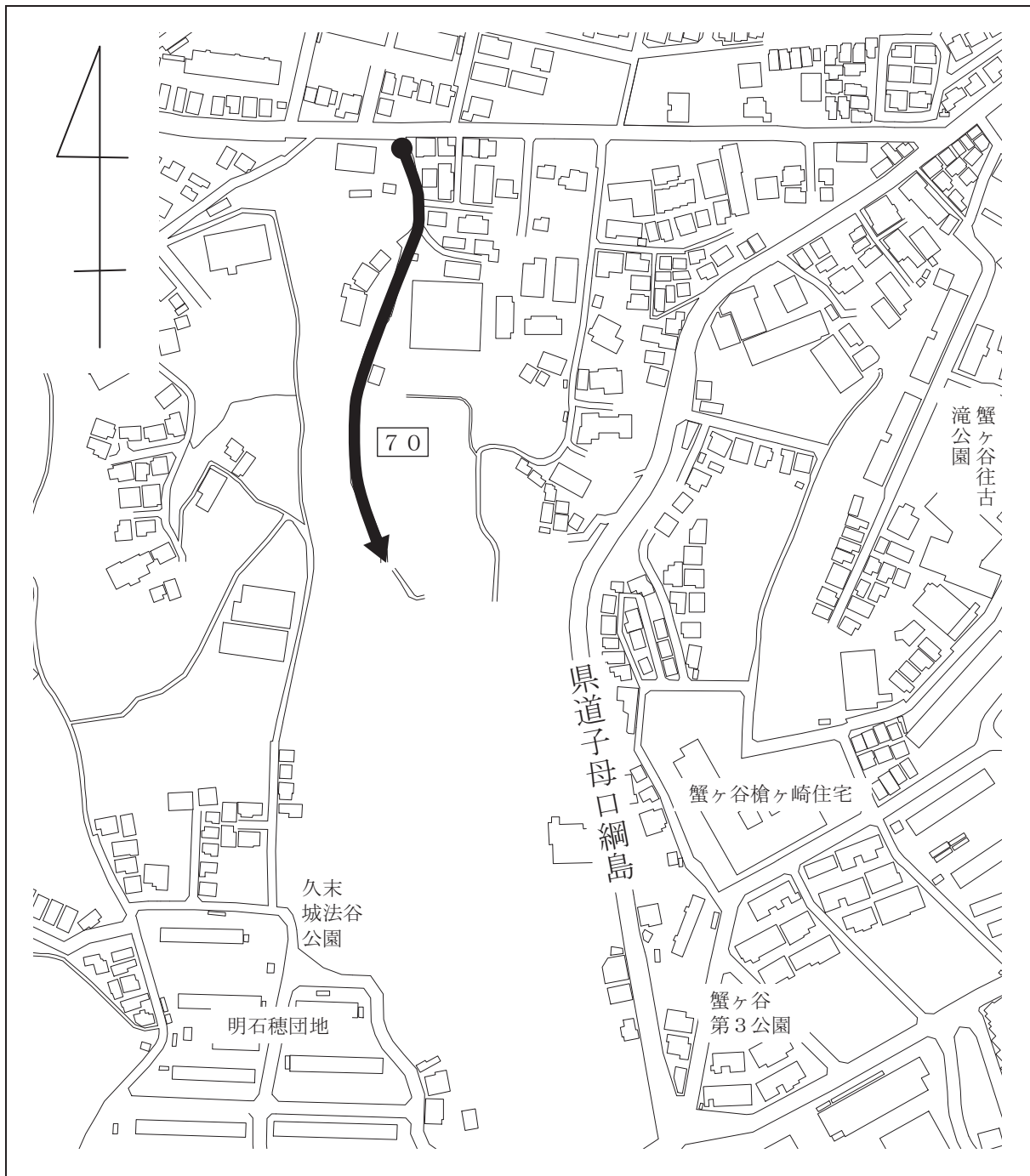
認 定 理 由

図面番号⑥

本箇所は、一般交通に必要なので、これを市道として認定したい。

見取図（高津区久末地内）

整理番号 7 0



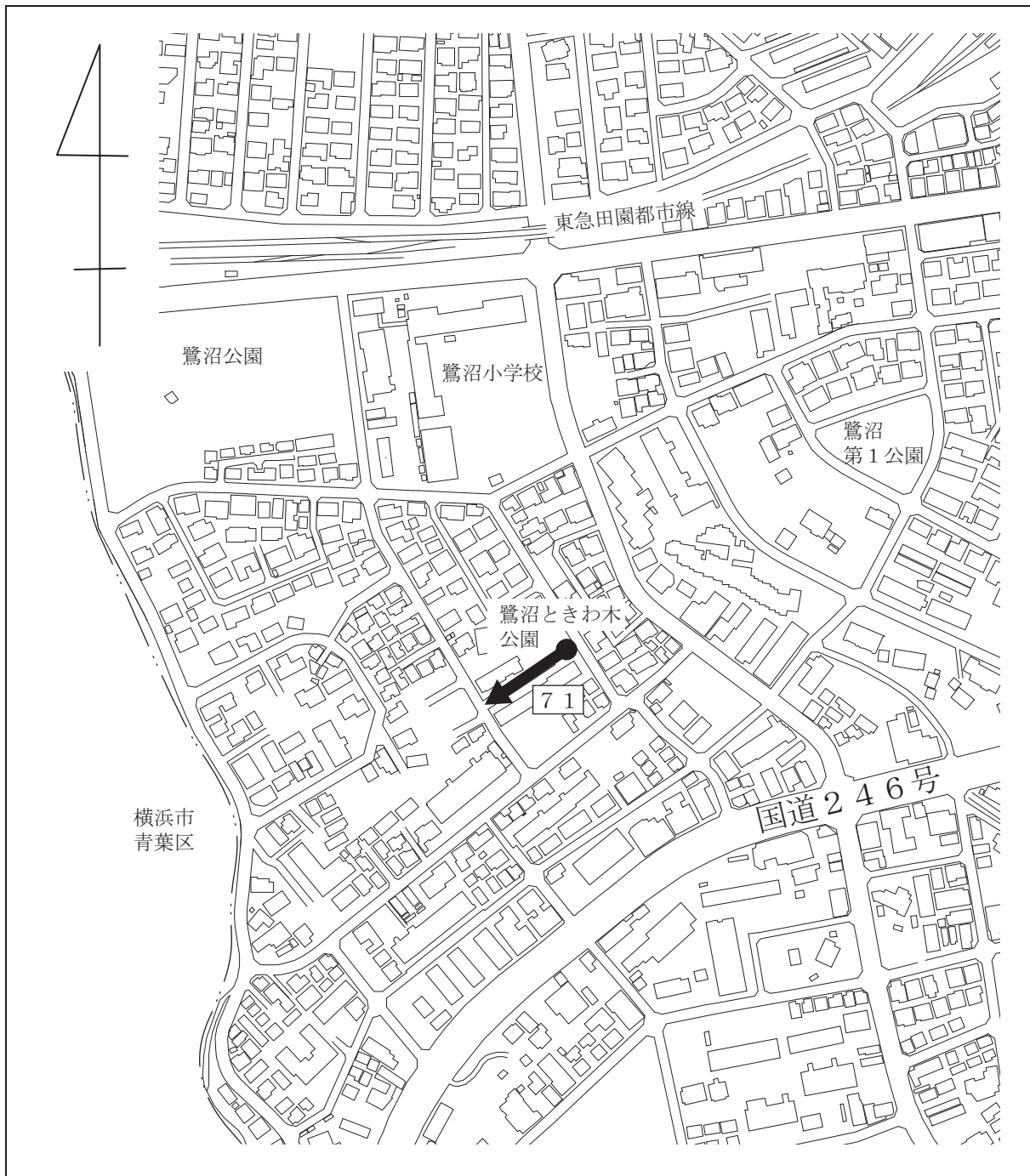
# 認 定 理 由

図面番号⑦

本箇所は、宅地造成事業により新設された道路で、一般交通に必要なので、これを市道として認定したい。

見取図（宮前区鷺沼2丁目地内）

整理番号71



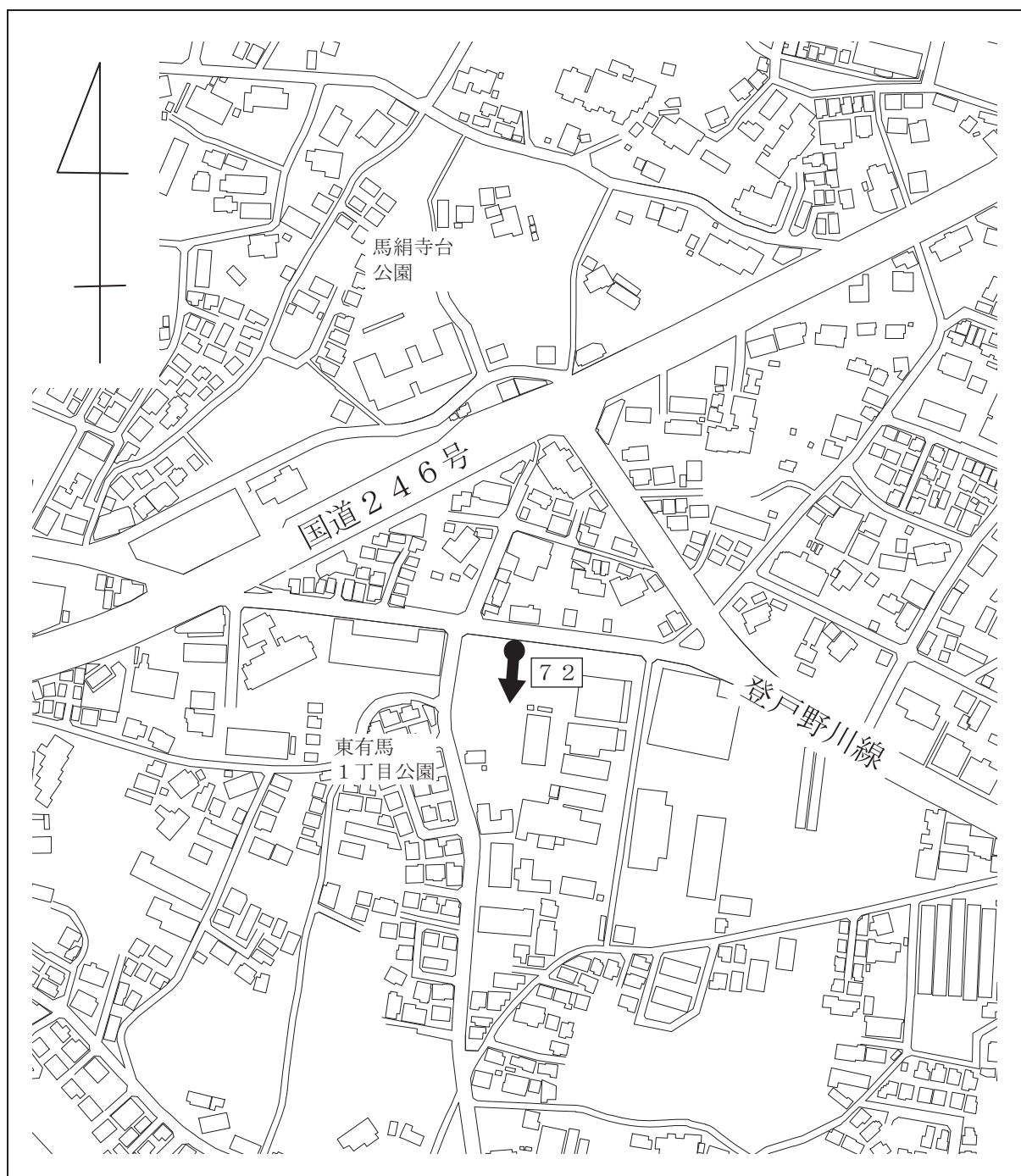
# 認定理由

図面番号⑧

本箇所は、宅地造成事業により新設された道路で、一般交通に必要なので、これを市道として認定したい。

見取図（宮前区東有馬2丁目地内）

整理番号72



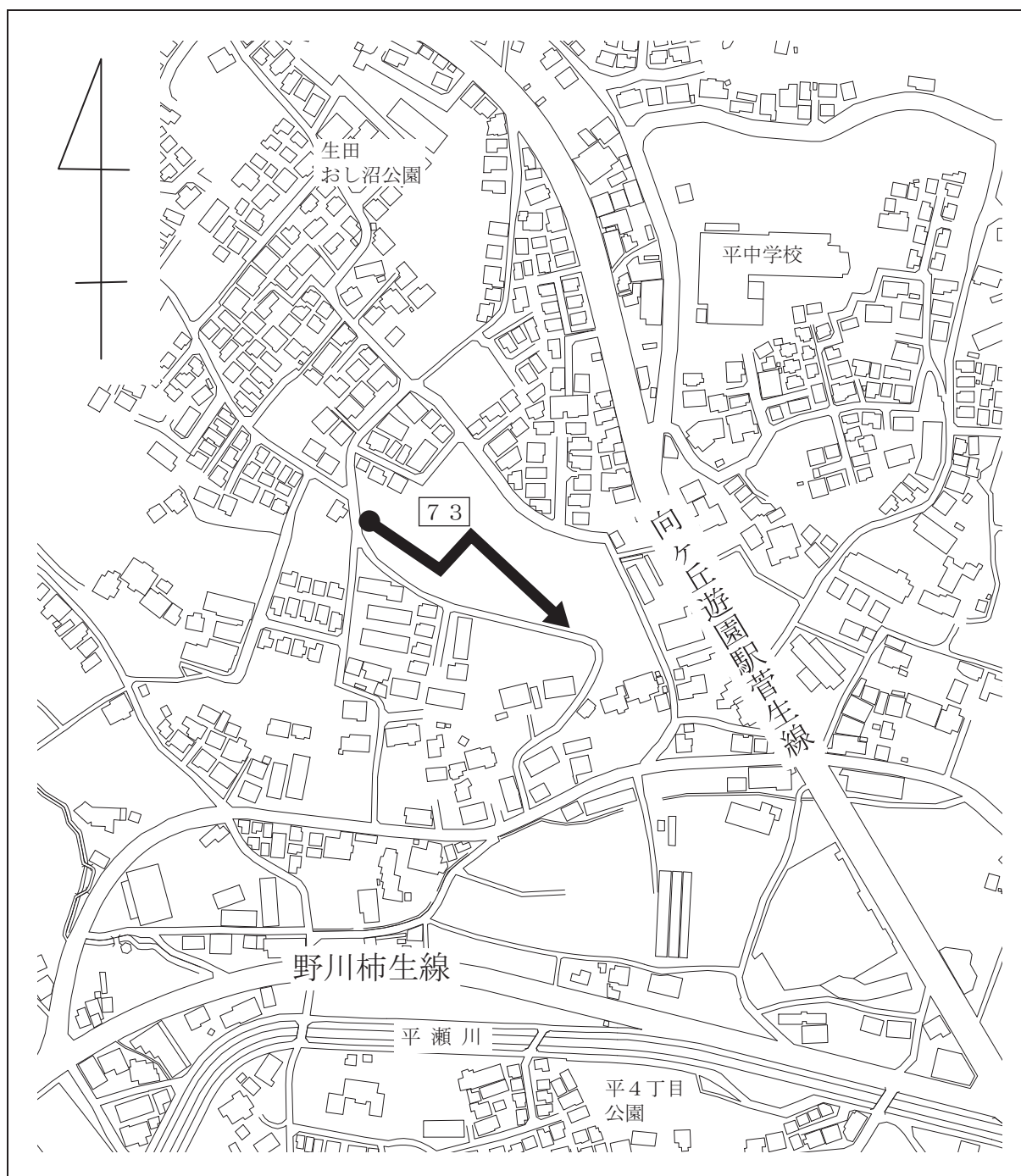
# 認 定 理 由

図面番号⑨

本箇所は、宅地造成事業により新設された道路で、一般交通に必要なので、これを市道として認定したい。

見取図（宮前区平3丁目地内）

整理番号73



# 認 定 理 由

図面番号⑩

本箇所は、宅地造成事業により新設された道路で、一般交通に必要なので、これを市道として認定したい。

見取図（宮前区犬蔵2丁目地内）

整理番号74



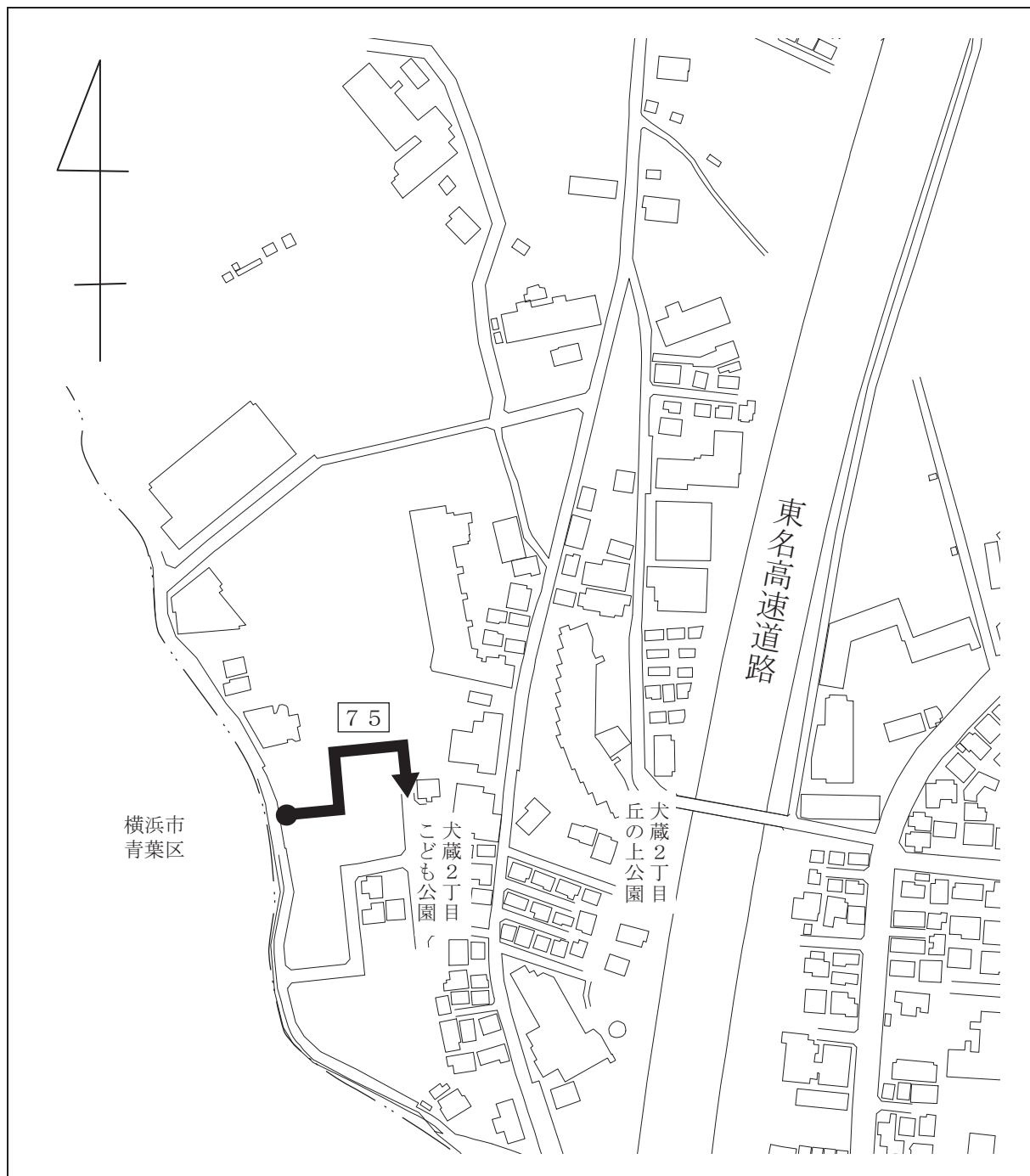
# 認 定 理 由

図面番号⑪

本箇所は、宅地造成事業により新設された道路で、一般交通に必要なので、これを市道として認定したい。

見取図（宮前区犬蔵2丁目地内）

整理番号75





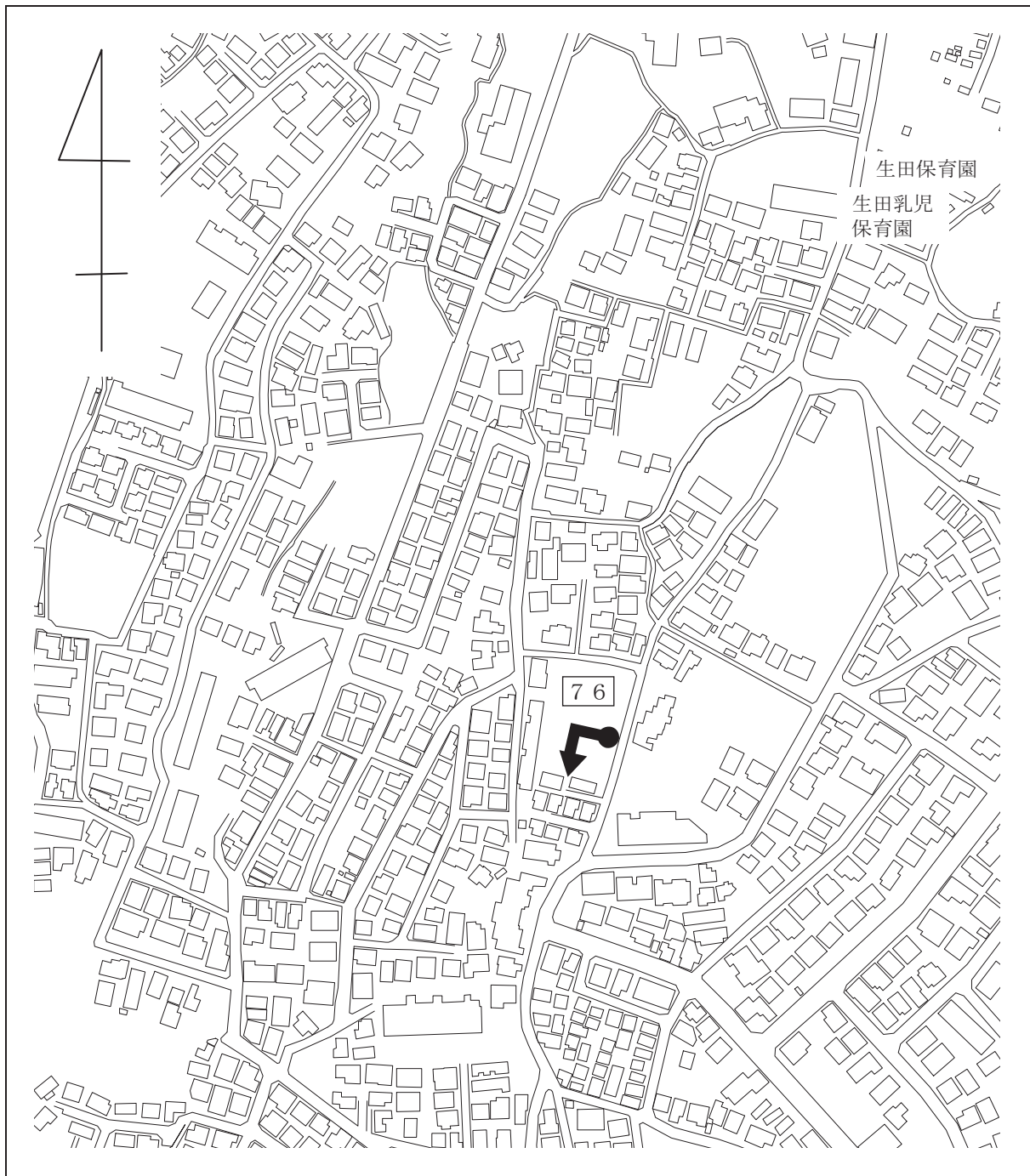
# 認 定 理 由

図面番号⑫

本箇所は、宅地造成事業により新設された道路で、一般交通に必要なので、これを市道として認定したい。

見取図（多摩区西生田5丁目地内）

整理番号76





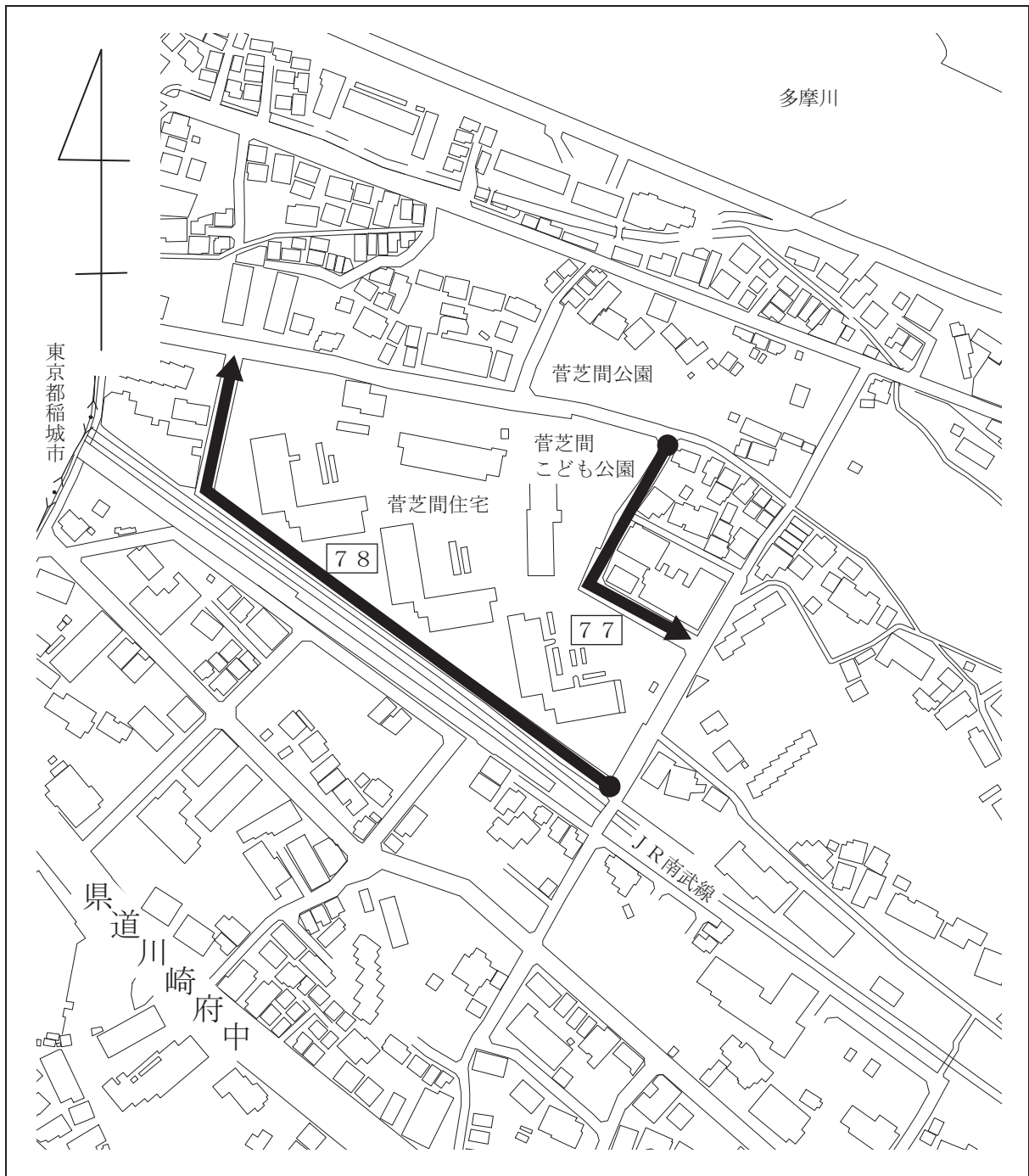
# 認定理由

図面番号⑬

本箇所は、市営住宅の建替えにより新設された道路で、一般交通に必要なので、これを市道として認定したい。

見取図（多摩区菅6丁目地内）

整理番号77、78



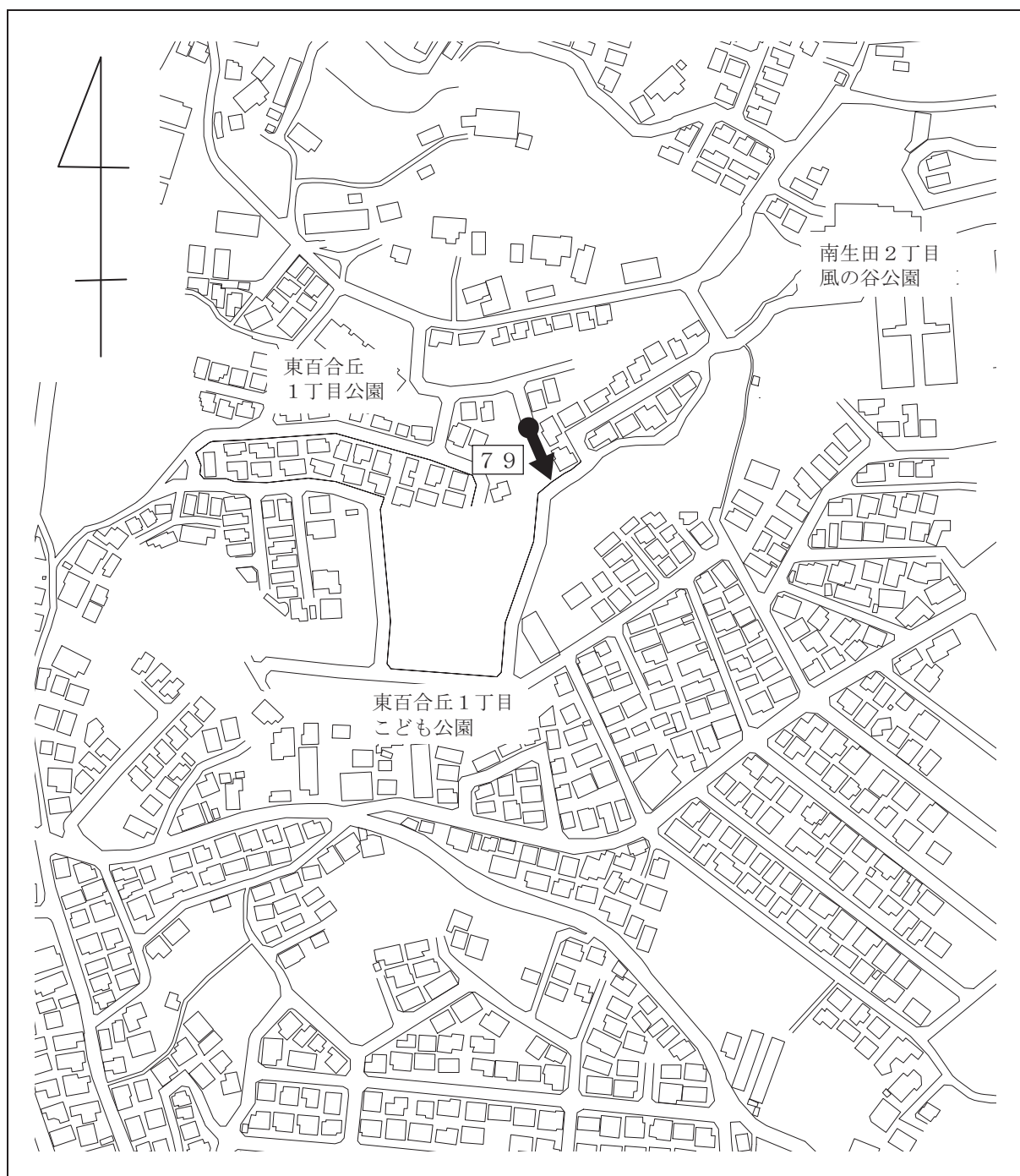
# 認 定 理 由

図面番号⑭

本箇所は、宅地造成事業により新設された道路で、一般交通に必要なので、これを市道として認定したい。

見取図（麻生区東百合丘1丁目地内）

整理番号79



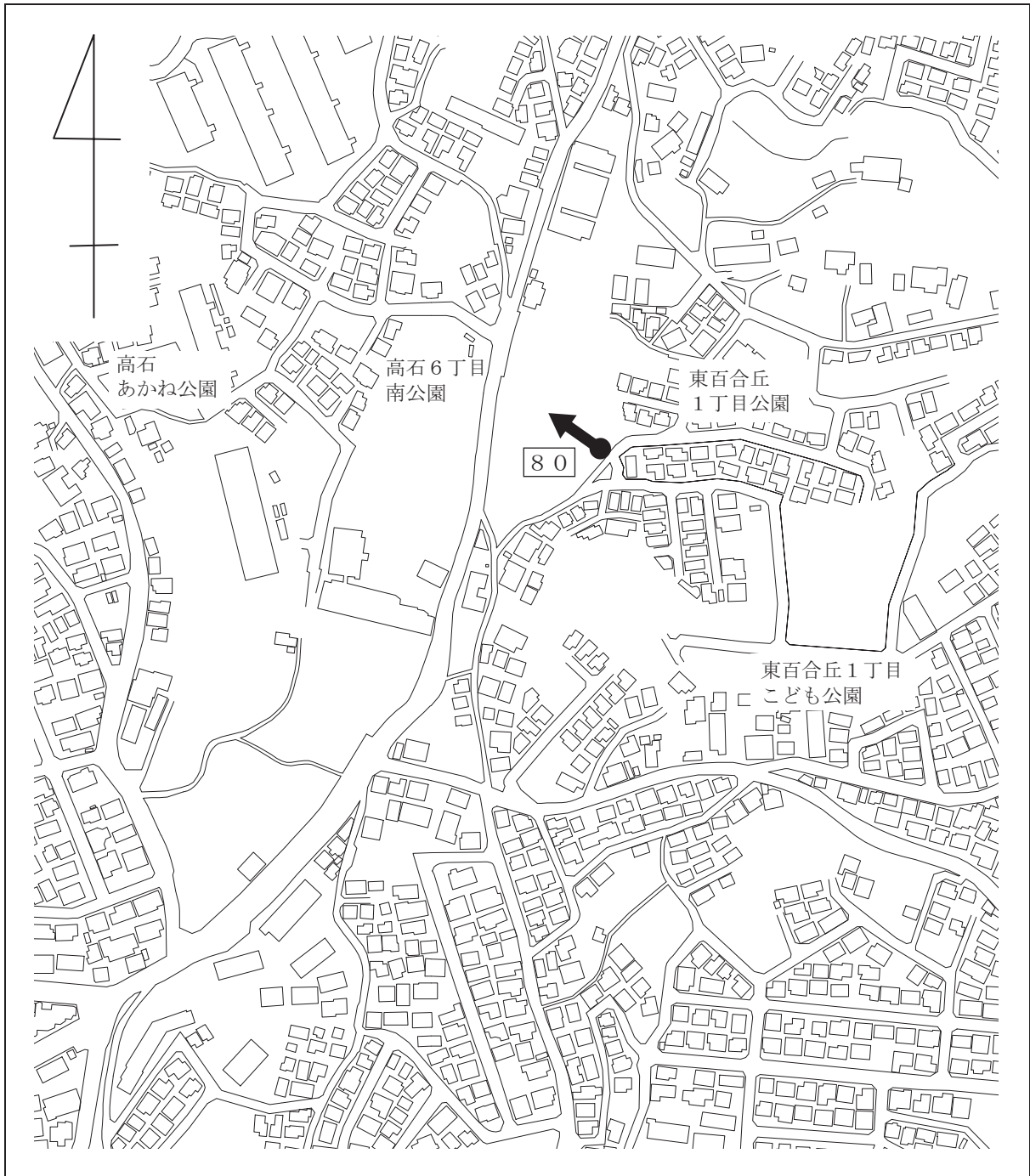
# 認 定 理 由

図面番号⑮

本箇所は、宅地造成事業により新設された道路で、一般交通に必要なので、これを市道として認定したい。

見取図（麻生区東百合丘1丁目地内）

整理番号 8 0



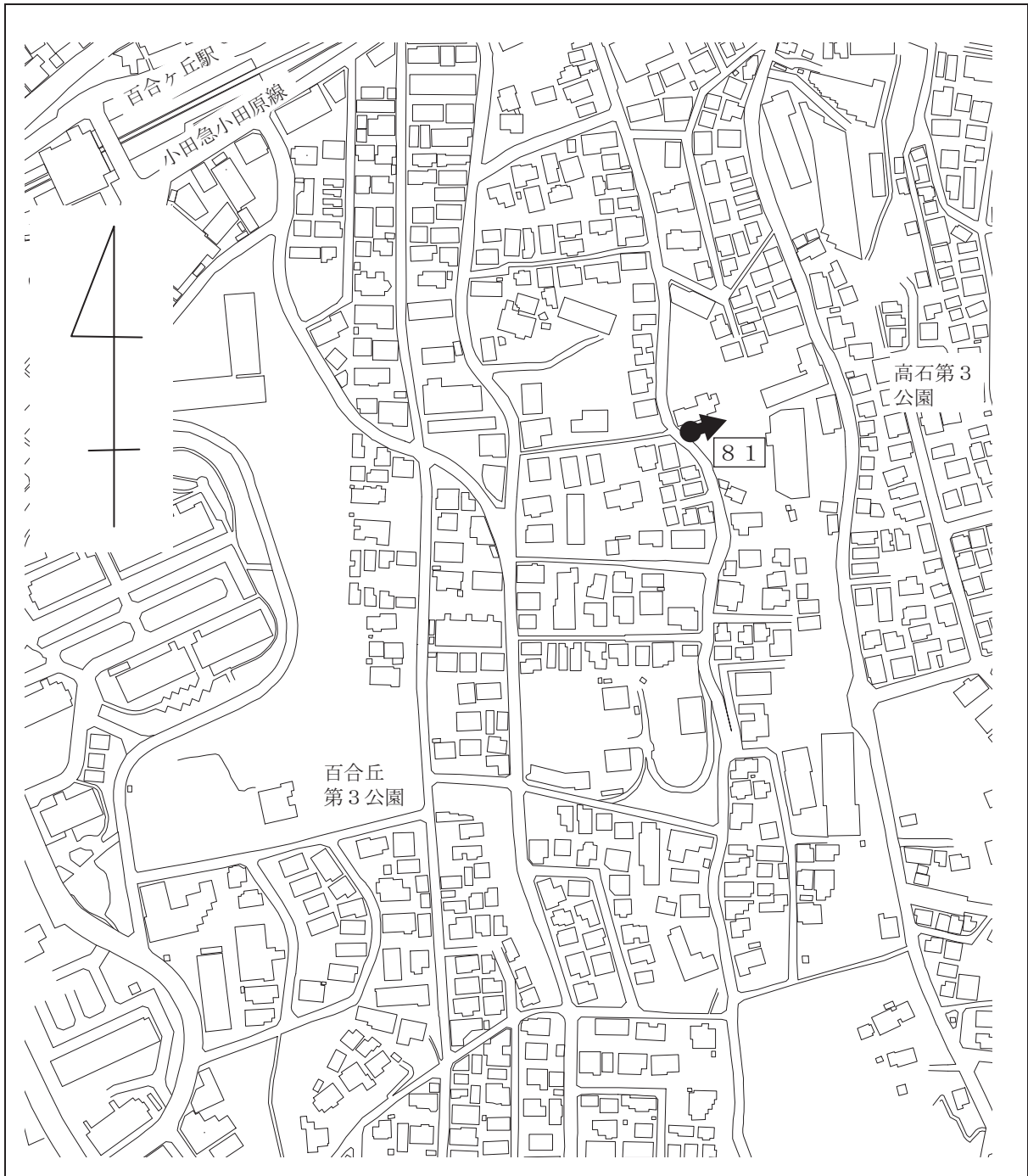
# 認 定 理 由

図面番号⑩

本箇所は、宅地造成事業により新設された道路で、一般交通に必要なので、これを市道として認定したい。

見取図（麻生区高石4丁目地内）

整理番号81



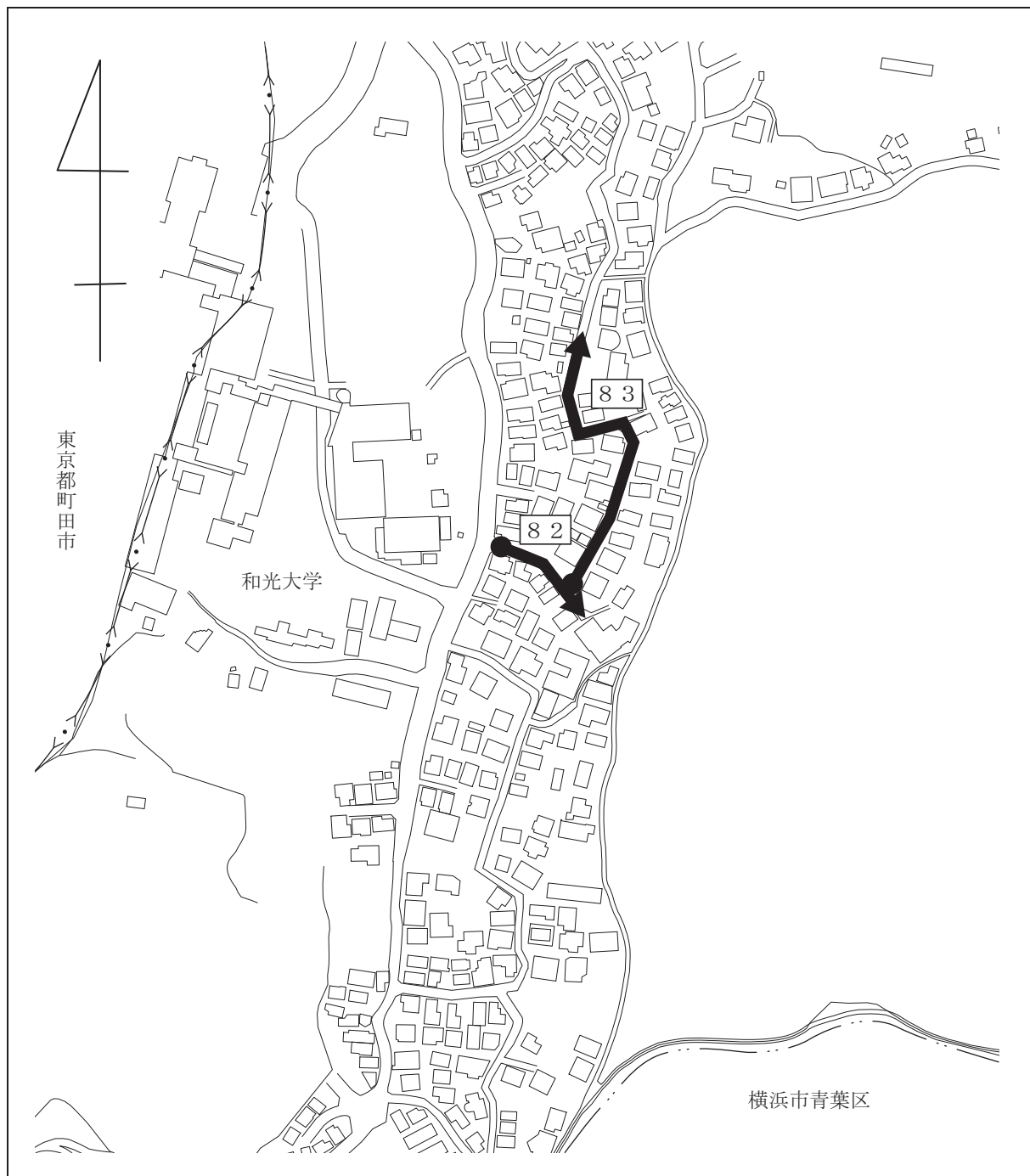
# 認 定 理 由

図面番号⑰

本箇所は、測量助成適用団地内の道路で、一般交通に必要なので、これを市道として認定したい。

見取図（麻生区岡上地内）

整理番号 82、83



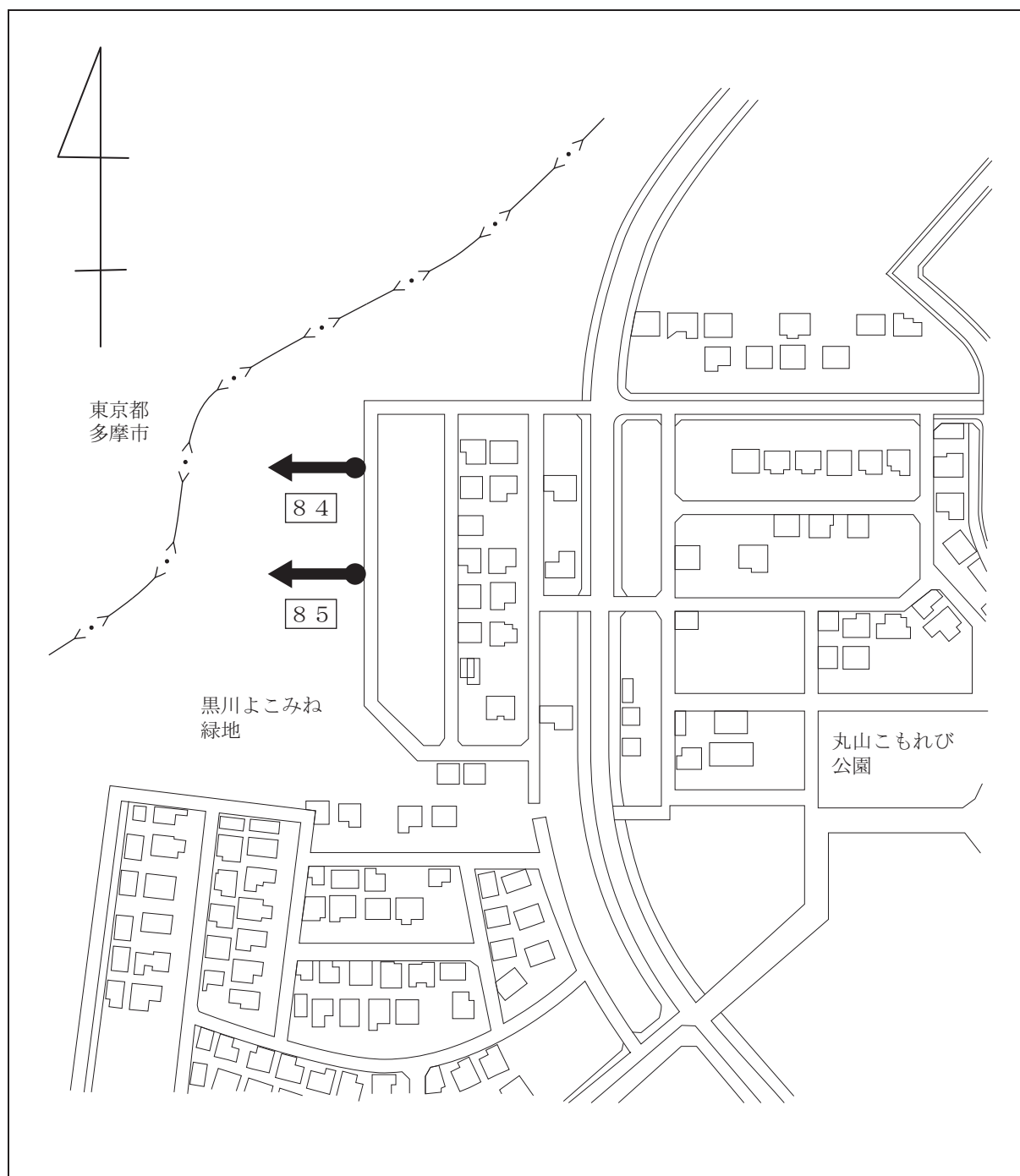
# 認 定 理 由

図面番号⑱

本箇所は、宅地造成事業により新設された道路で、一般交通に必要なので、これを市道として認定したい。

見取図（麻生区はるひ野3丁目地内）

整理番号84、85





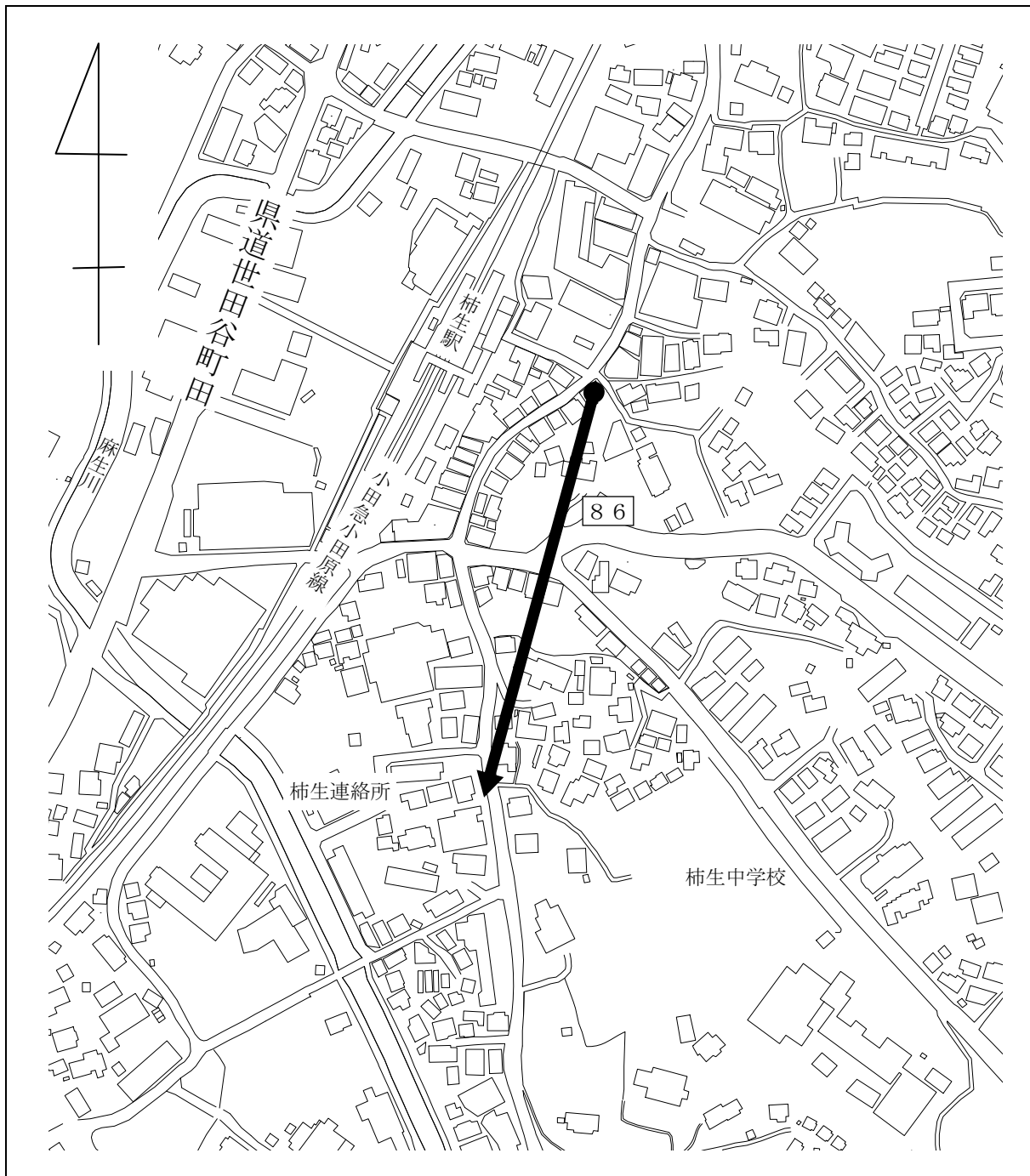
# 認定理由

図面番号⑱

本箇所は、新設しようとする都市計画道路で、これを市道として認定したい。

見取図（麻生区上麻生地内）

整理番号 8 6





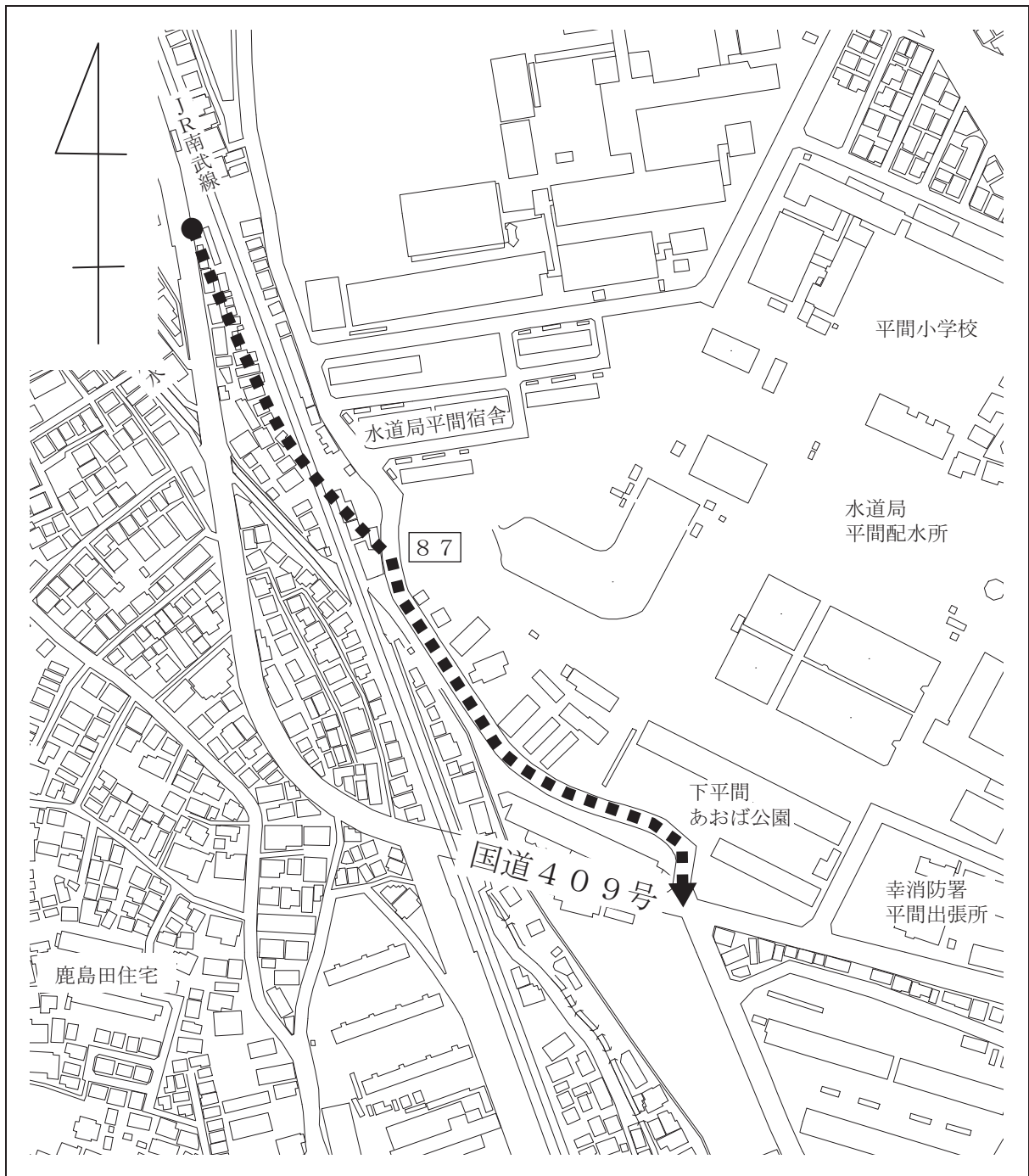
# 廃止理由

図面番号⑳

本箇所は、路線の一部が一般交通に利用されていないので、これを廃止したい。

見取図（幸区鹿島田地内）

整理番号 87



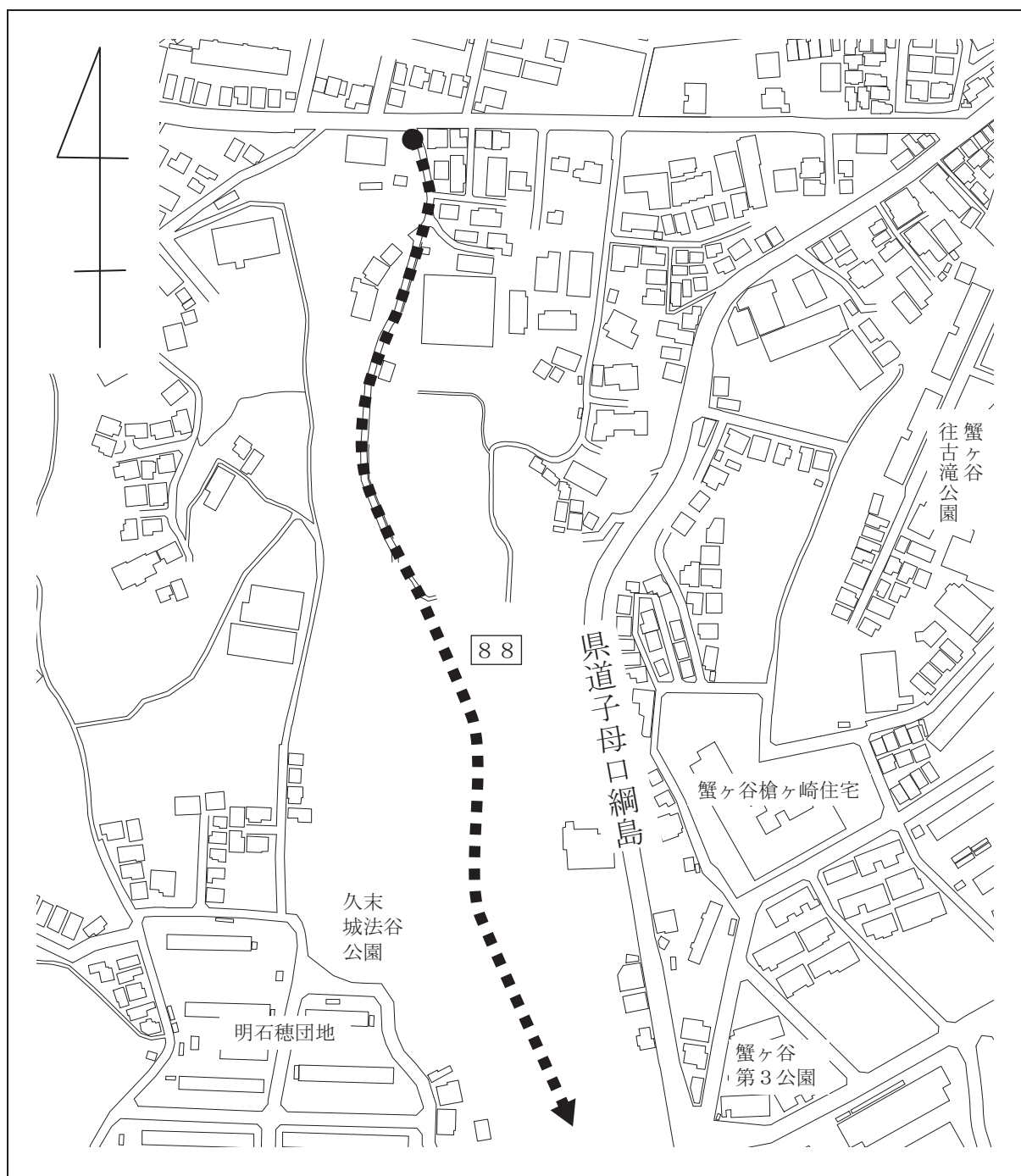
# 廃止理由

図面番号②

本箇所は、路線の一部が一般交通に利用されていないので、これを廃止したい。

見取図（高津区久末地内）

整理番号 88



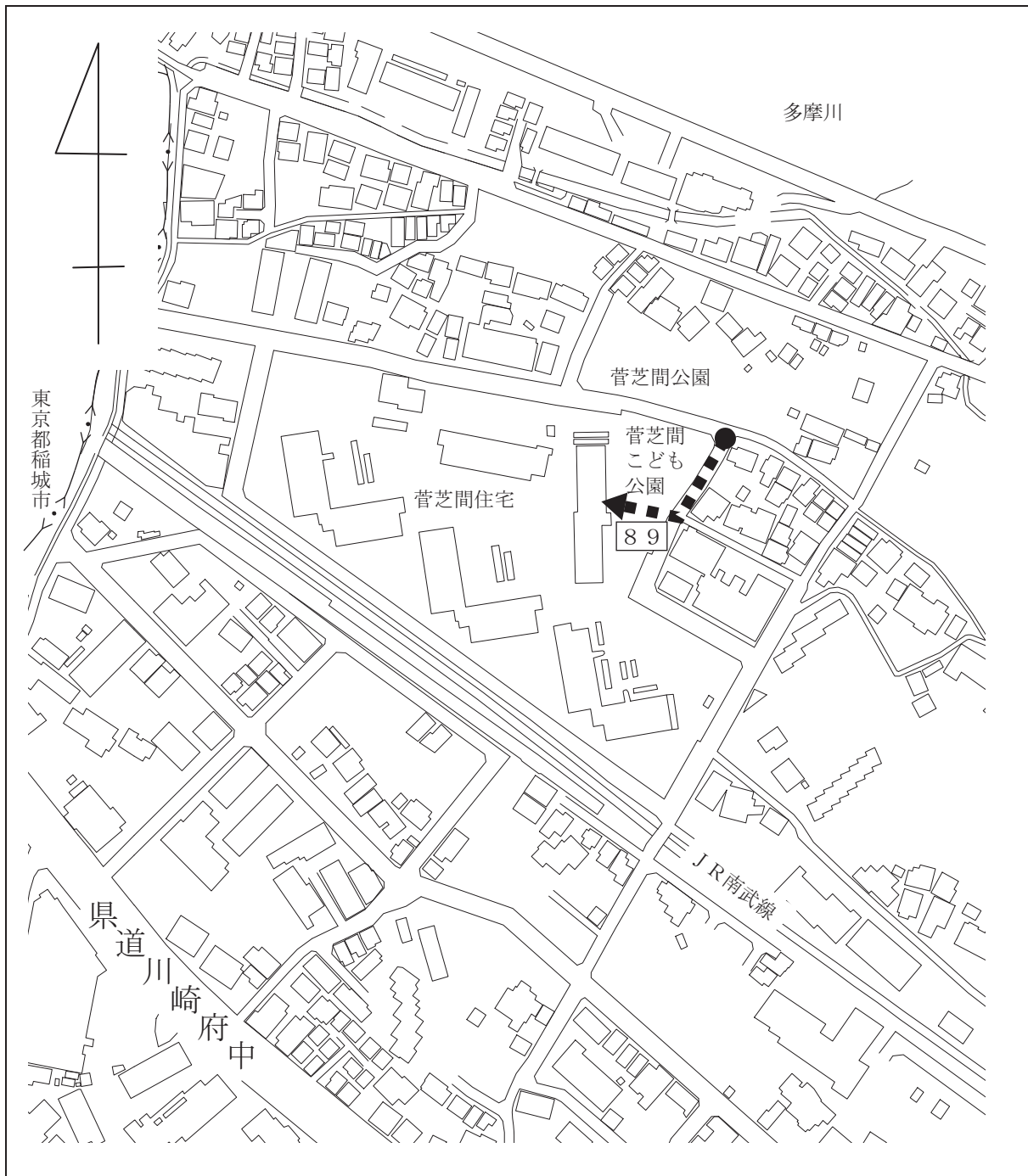
廃止理由

図面番号㉓

本箇所は、市営住宅の建替えにより、従前の道路に替えて道路が新設され、  
不用となったので、これを廃止したい。

見取図（多摩区菅6丁目地内）

整理番号89



# 廃止理由

図面番号㉓

本箇所は、一般交通に利用されていないので、これを廃止したい。

見取図（麻生区黒川地内）

整理番号 9 0

