

市道路線の認定及び廃止について

道路法（昭和27年法律第180号）第8条及び第10条第1項の規定により、次のとおり市道路線を認定及び廃止する。

平成21年9月3日提出

川崎市長 阿部 孝 夫

1 認定

整理 番号	図面 番号	路線名	起 終	点 点	
51	1	宮内 第212号線	中原区宮内4丁目	559番	10先
			中原区宮内4丁目	559番	10先
52	2	新城 第96号線	中原区新城4丁目	284番	1先
			中原区新城4丁目	276番	88先
53	3	末長 第169号線	高津区末長	563番	5先
			高津区末長	565番	8先
54	3	末長 第170号線	高津区末長	547番	2先
			高津区末長	565番	1先
55	4	水沢 第1号線	宮前区水沢2丁目	2726番	14先
			宮前区水沢2丁目	2726番	8先
56	5	南生田 第227号線	多摩区南生田2丁目	7080番	4先
			多摩区南生田2丁目	7080番	1先
57	6	西生田 第169号線	多摩区西生田5丁目	6708番	4先
			多摩区西生田5丁目	6659番	62先
58	6	西生田 第170号線	多摩区西生田5丁目	6659番	52先
			多摩区西生田5丁目	6659番	55先
59	7	片平 第325号線	麻生区片平3丁目	2348番	6先
			麻生区片平3丁目	2348番	14先
60	8	黒川 第284号線	麻生区黒川	2069番	先
			麻生区黒川	2060番	1先

2 廃止

整理 番号	図面 番号	路線名	起 終	点 点	
61	9	下平間 第33号線	幸 区下平間 幸 区下平間	63番 82番	3先 1先
62	10	新 城 第21号線	中原区新城4丁目 中原区新城4丁目	276番 276番	10先 7先
63	11	西 生 田 第153号線	多摩区西生田5丁目 多摩区西生田5丁目	6708番 6659番	4先 100先
64	12	菅 仙 谷 第97号線	多摩区菅仙谷3丁目 多摩区菅仙谷4丁目	5227番 5229番	3先 3先
65	13	黒 川 第159号線	麻生区黒川 麻生区黒川	2060番 2121番	1先 先
66	14	黒 川 第160号線	麻生区黒川 麻生区黒川	2060番 2060番	1先 1先
67	14	黒 川 第161号線	麻生区黒川 麻生区黒川	2060番 2060番	1先 1先

認定理由

図面番号①

本箇所は、宅地造成事業により新設された道路で、一般交通に必要なので、これを市道として認定したい。

見取図（中原区宮内4丁目地内）

整理番号51



認定理由

図面番号②

本箇所は、路線の一部は不要であるため廃止をするが、残置路線は一般交通に必要なので、再度、これを市道として認定したい。

見取図（中原区新城4丁目地内）

整理番号52



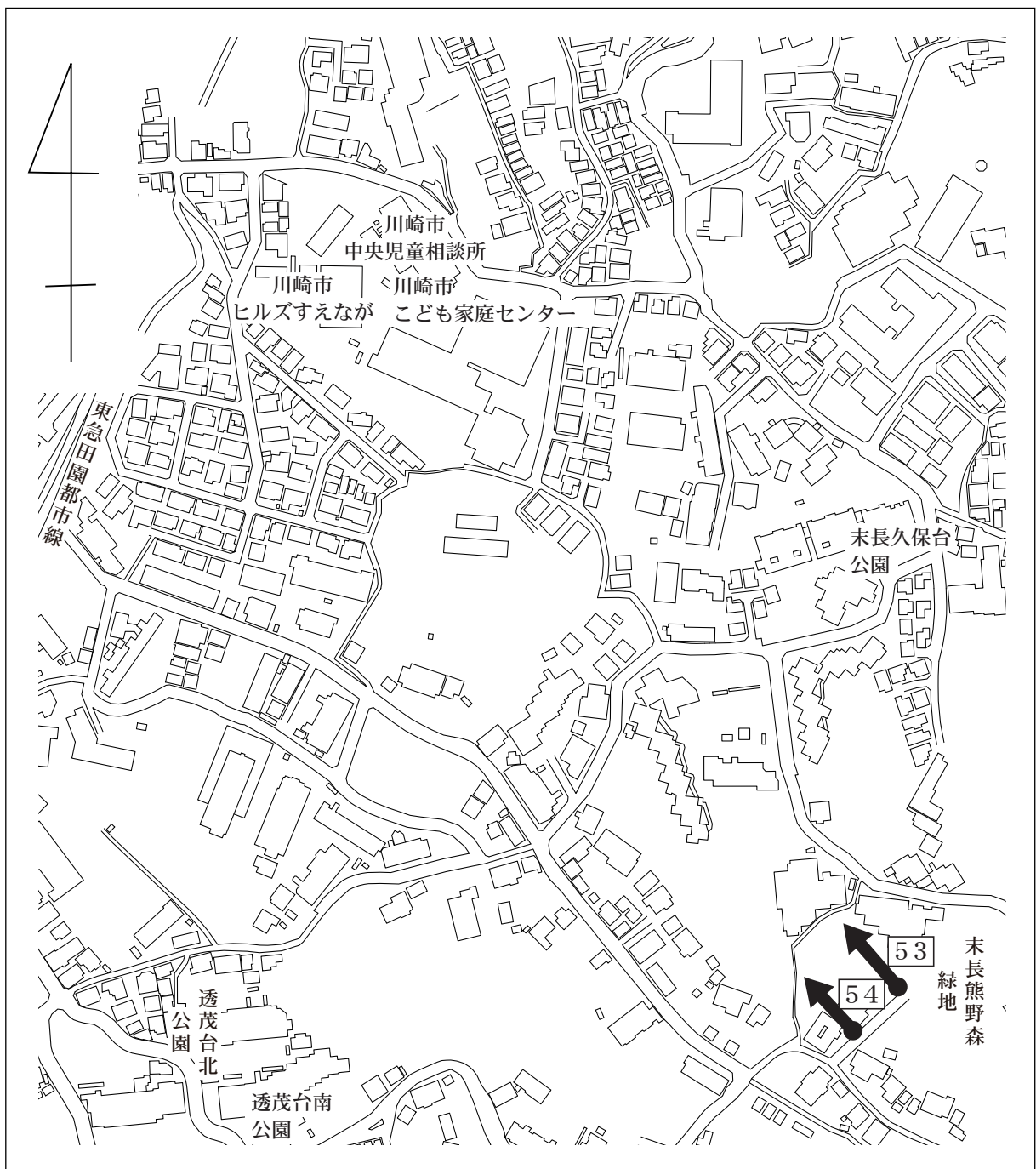
認 定 理 由

図面番号③

本箇所は、宅地造成事業により新設された道路で、一般交通に必要なので、これを市道として認定したい。

見取図（高津区末長地内）

整理番号 53・54



認定理由

図面番号④

本箇所は、宅地造成事業により新設された道路で、一般交通に必要なので、これを市道として認定したい。

見取図（宮前区水沢2丁目地内）

整理番号55



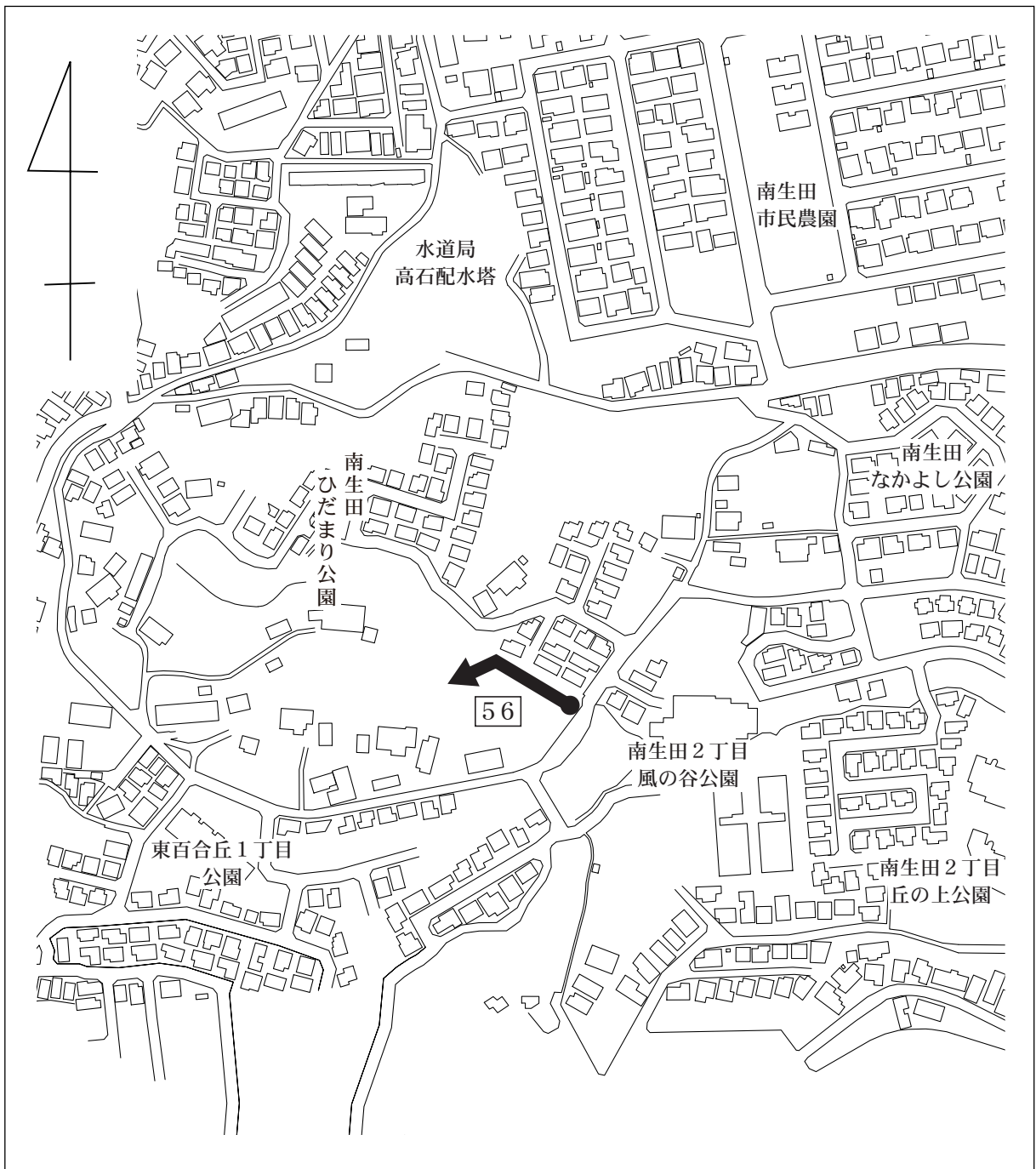
認 定 理 由

図面番号⑤

本箇所は、宅地造成事業により新設された道路で、一般交通に必要なので、これを市道として認定したい。

見取図（多摩区南生田2丁目地内）

整理番号56



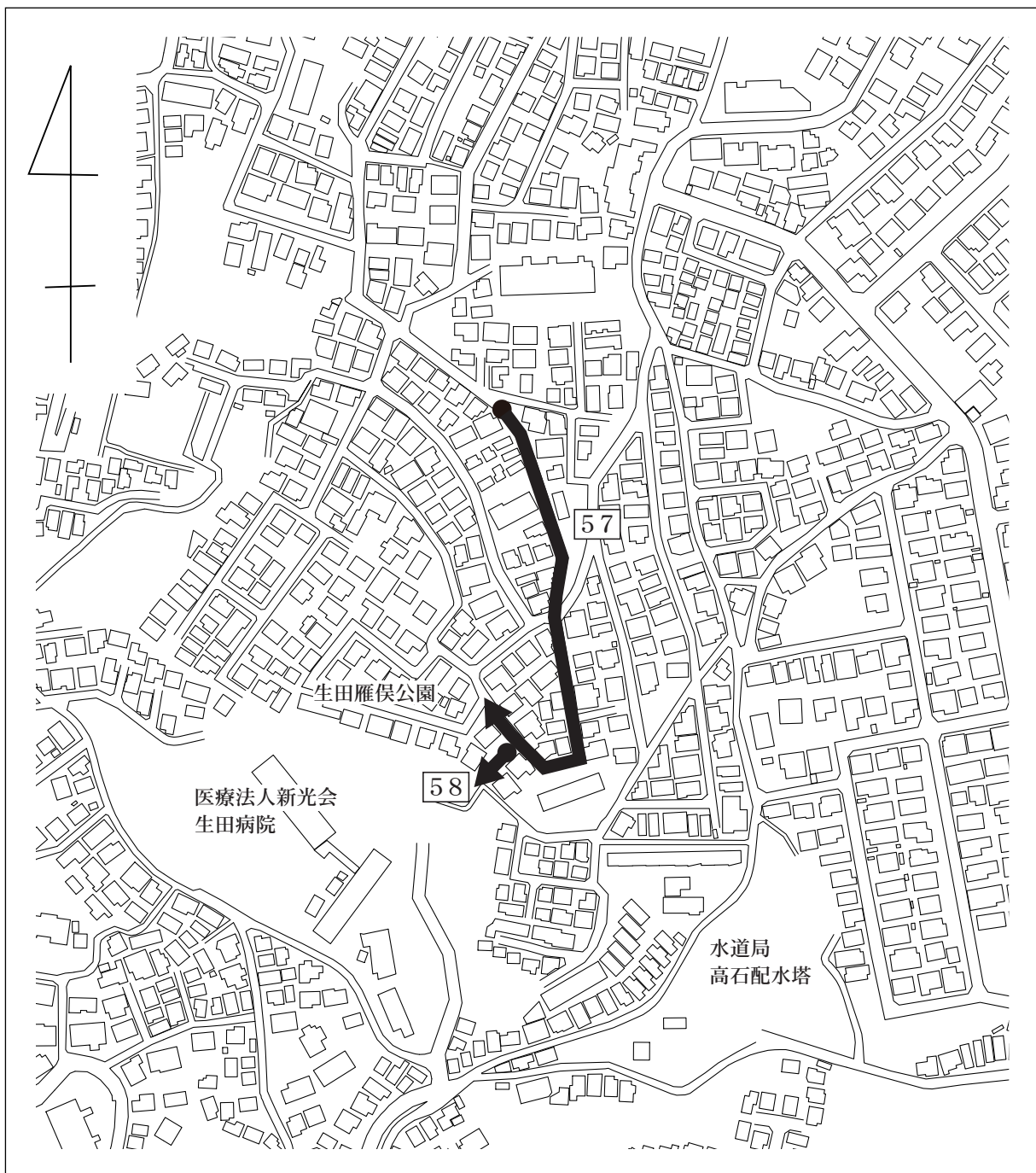
認定理由

図面番号⑥

本箇所は、測量助成制度適用団地内の道路で、一般交通に必要なので、これを市道として認定したい。

見取図（多摩区西生田5丁目地内）

整理番号57・58



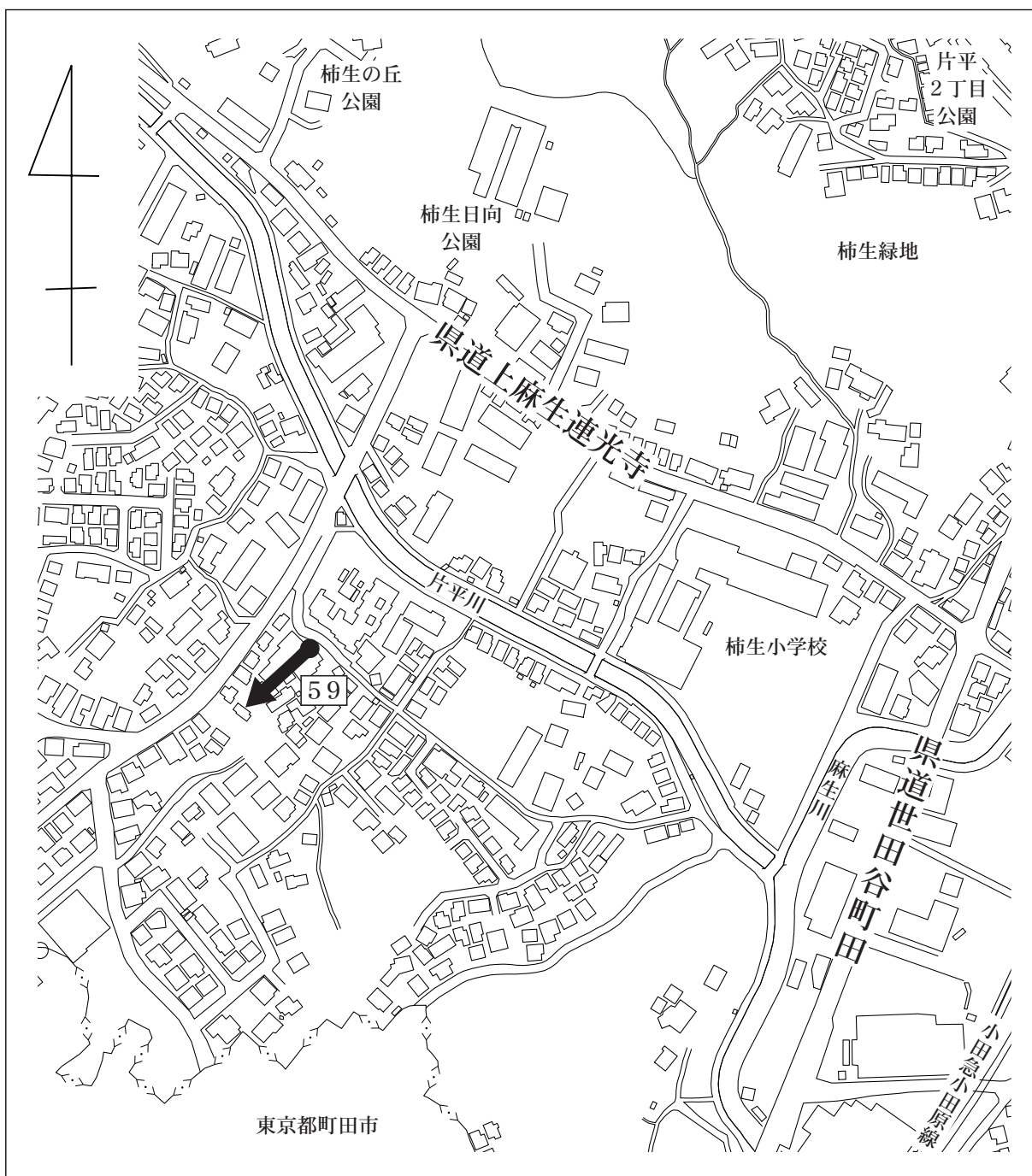
認定理由

図面番号⑦

本箇所は、宅地造成事業により新設された道路で、一般交通に必要なので、これを市道として認定したい。

見取図（麻生区片平3丁目地内）

整理番号59



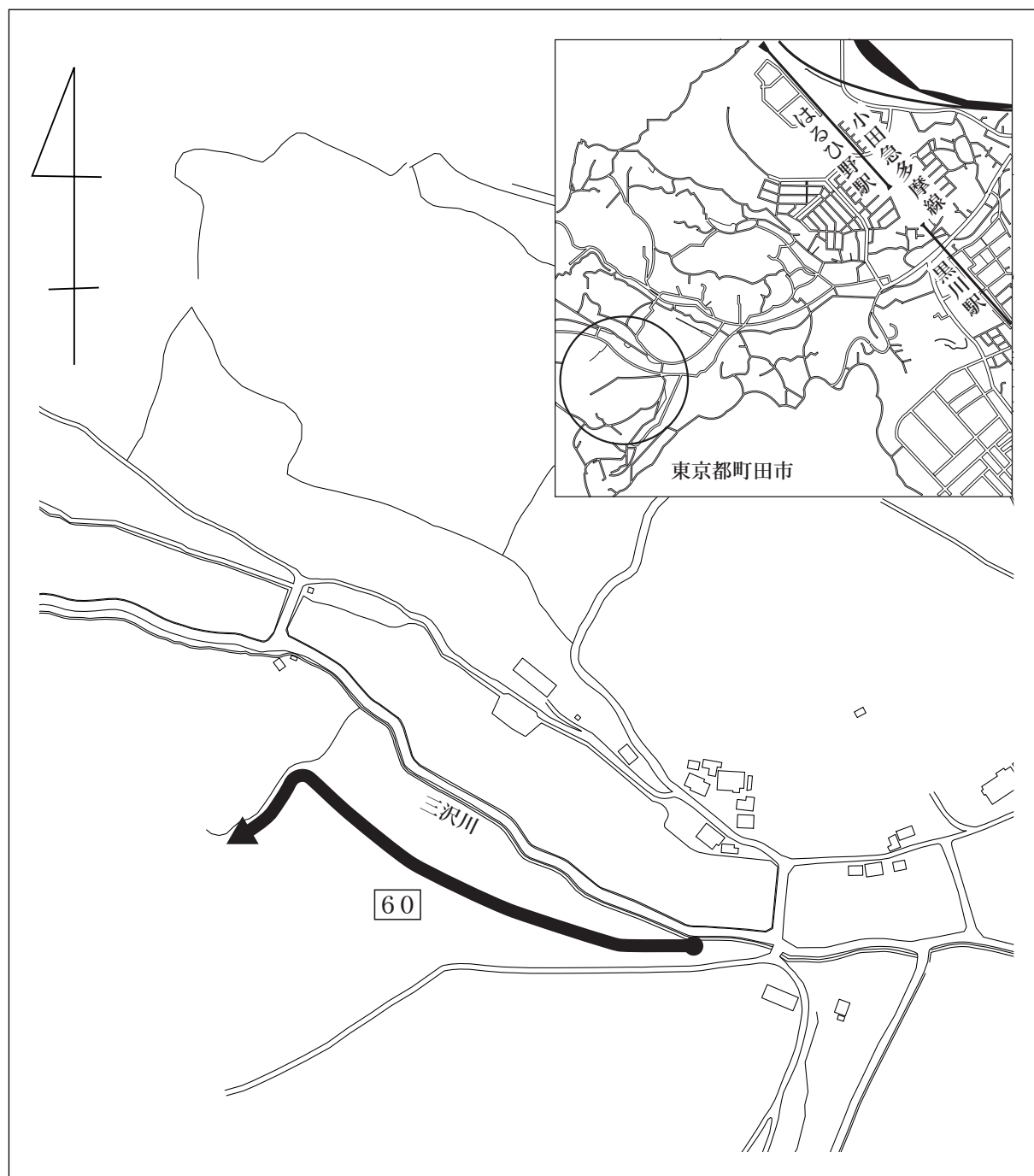
認 定 理 由

図面番号⑧

本箇所は、路線の一部は不要であるため廃止をするが、残置路線は一般交通に必要なので、再度、これを市道として認定したい。

見取図（麻生区黒川地内）

整理番号 60



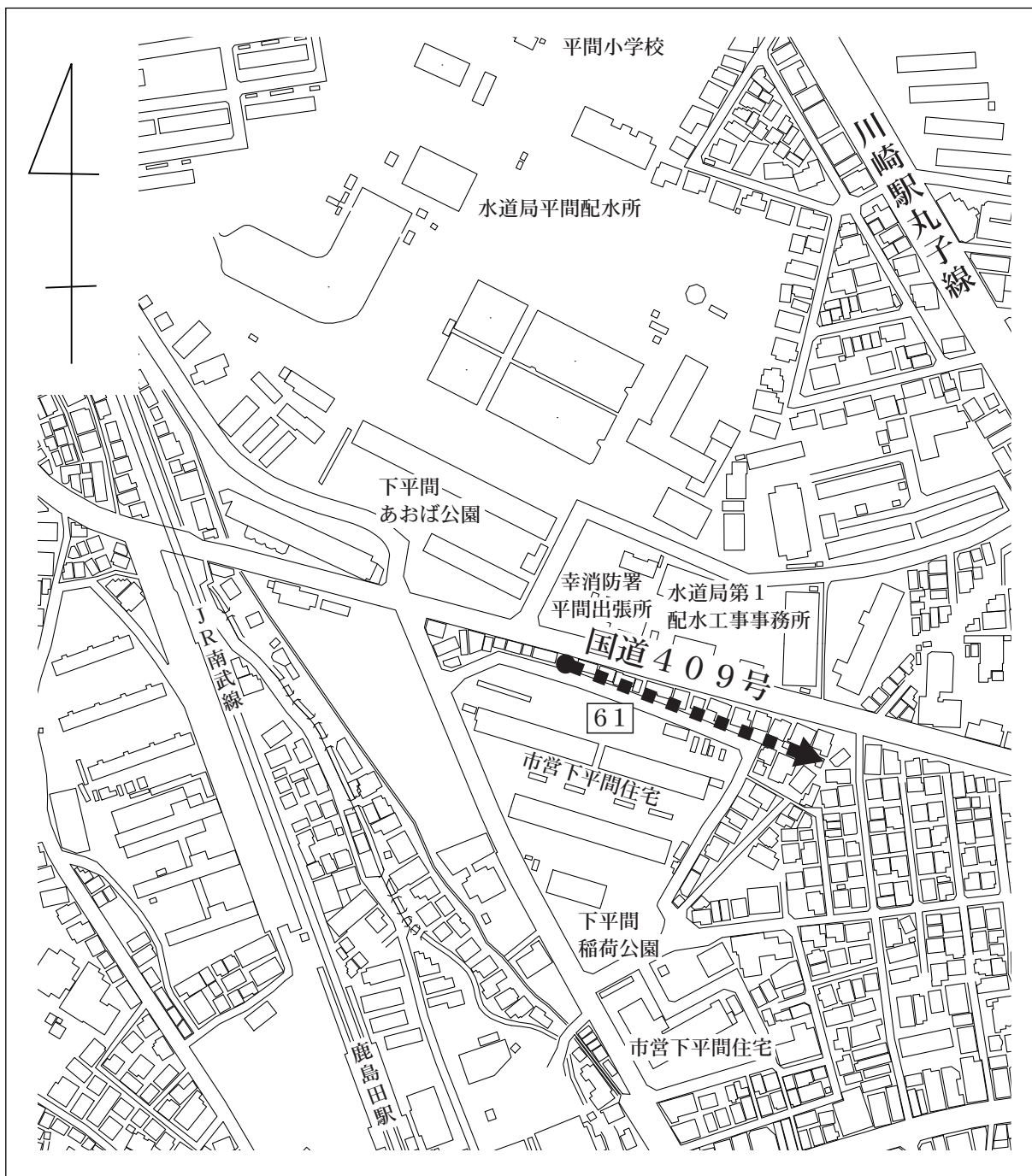
廃止理由

図面番号⑨

本箇所は、一般交通に必要がないので、これを廃止したい。

見取図（幸区下平間地内）

整理番号 6 1



廃止理由

図面番号⑩

本箇所は、路線の一部が一般交通に必要がないので、これを廃止したい。

見取図（中原区新城4丁目地内）

整理番号62



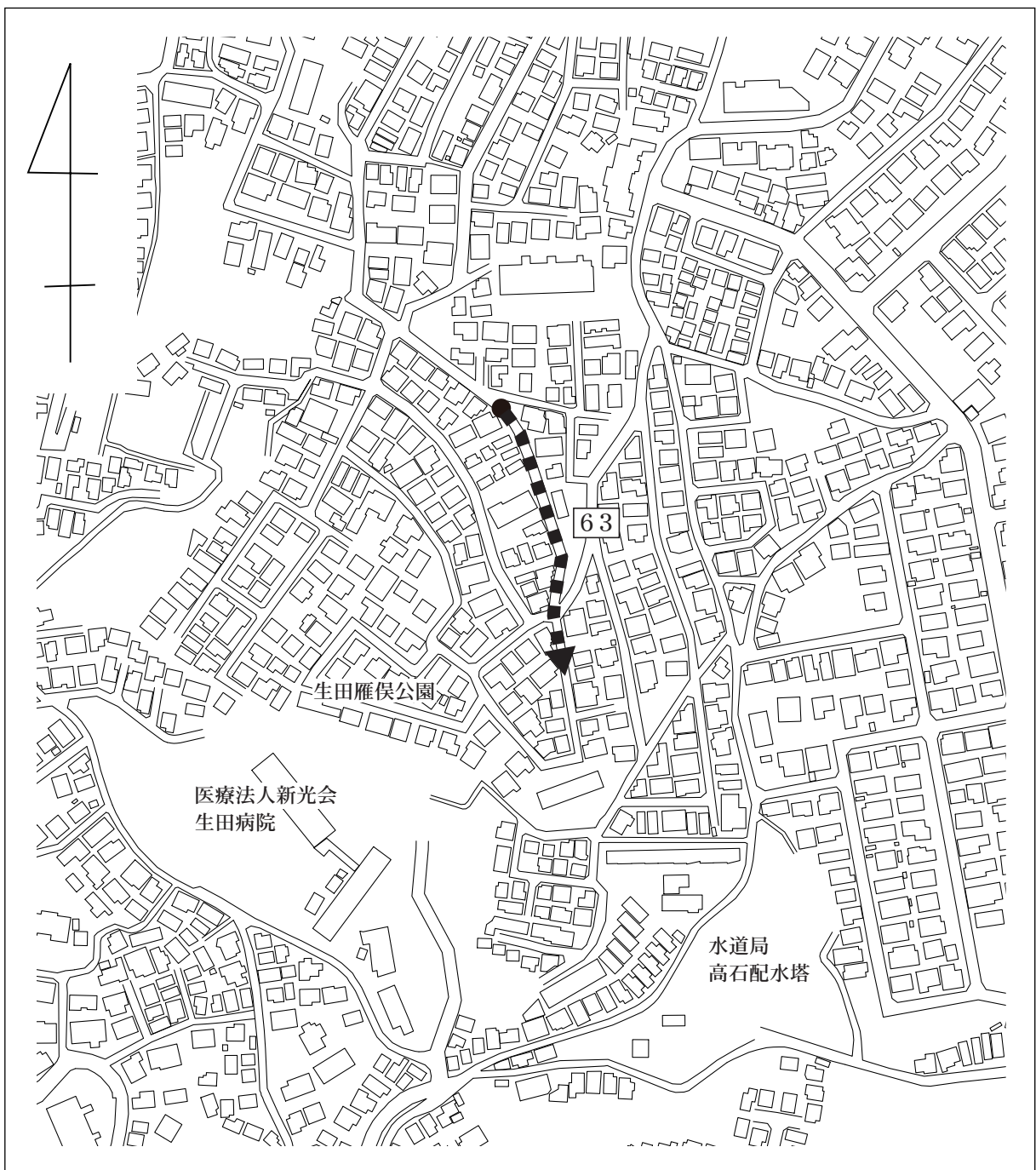
廃止理由

図面番号⑪

本箇所は、測量助成制度適用団地内の道路で、新たに認定する道路と重複するため、廃止したい。

見取図（多摩区西生田5丁目地内）

整理番号63



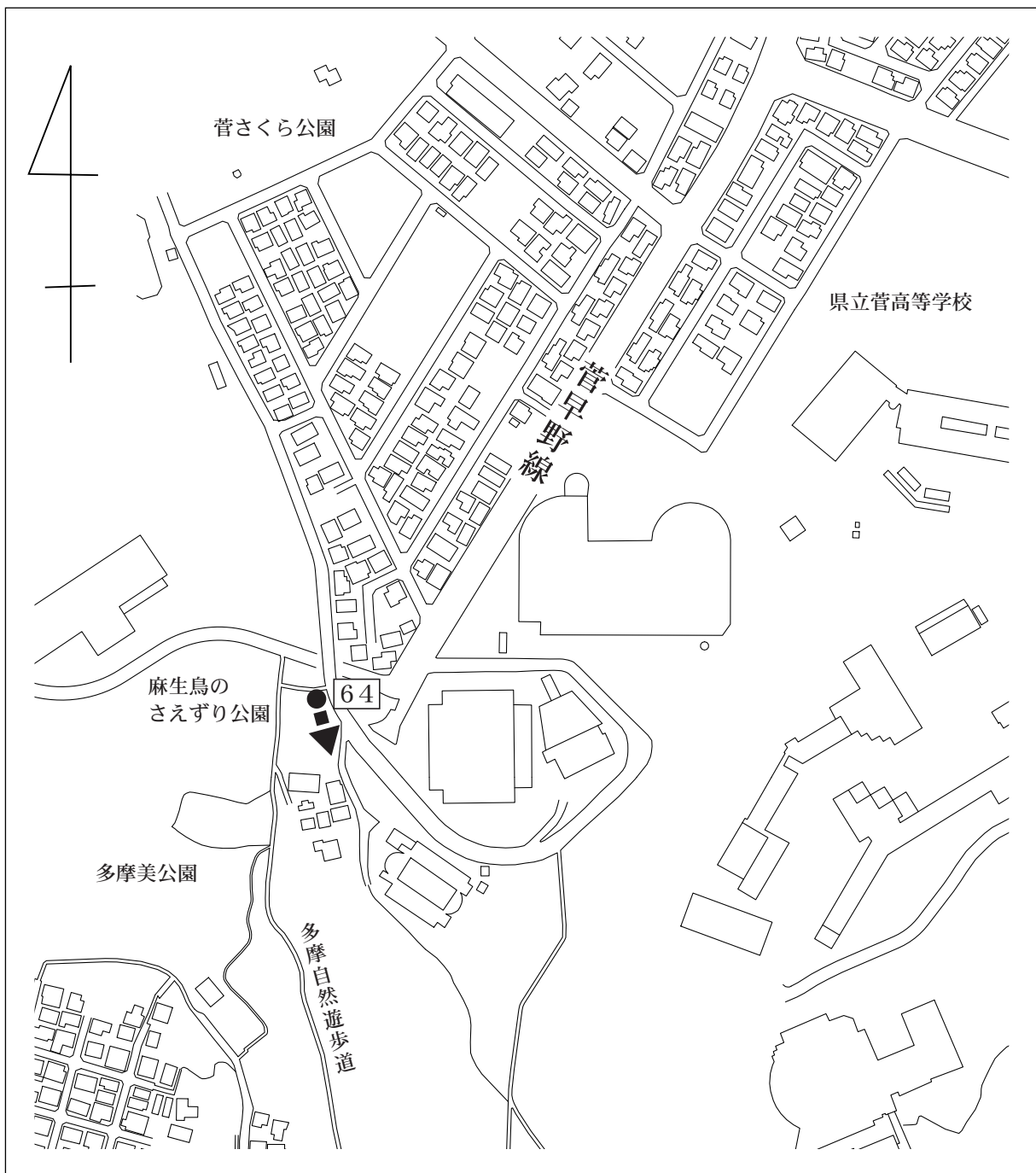
廃止理由

図面番号⑫

本箇所は、一般交通に必要がないので、これを廃止したい。

見取図（多摩区菅仙谷3丁目・菅仙谷4丁目地内）

整理番号64



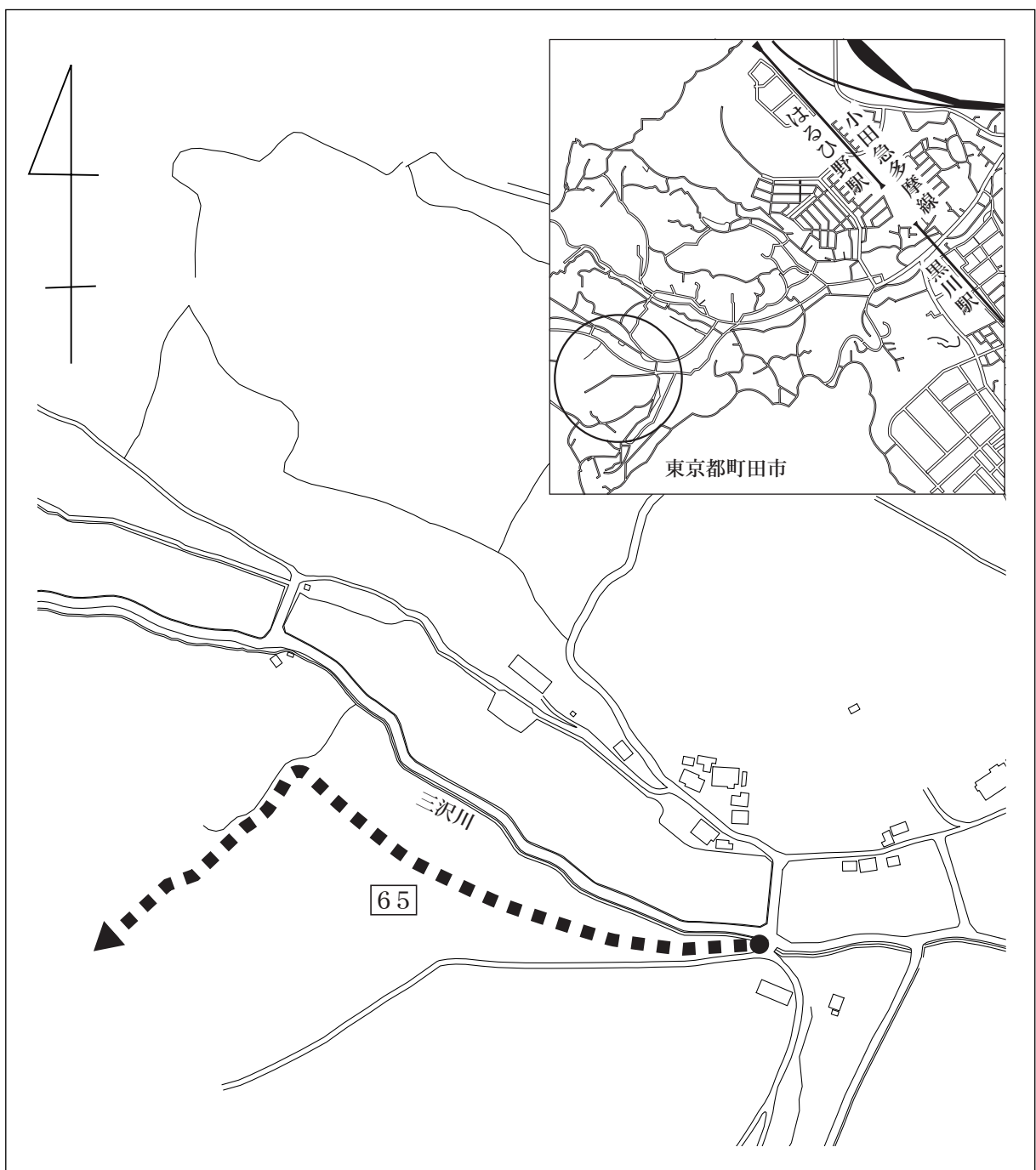
廃止理由

図面番号⑬

本箇所は、路線の一部が一般交通に必要がないので、これを廃止したい。

見取図（麻生区黒川地内）

整理番号 6 5



廃止理由

図面番号⑭

本箇所は、一般交通に必要がないので、これを廃止したい。

見取図（麻生区黒川地内）

整理番号66、67

