

市道路線の認定及び廃止について

道路法（昭和27年法律第180号）第8条及び第10条第1項の規定により、次のとおり市道路線を認定及び廃止する。

平成21年11月25日提出

川崎市長 阿部 孝夫

1 認定

整理番号	図面番号	路線名	起 終	点 点	
68	1	南加瀬 第207号線	幸区南加瀬5丁目	2716番	3先
			幸区南加瀬5丁目	2716番	3先
69	2	上作延 第207号線	高津区上作延	753番	4先
			高津区上作延	757番	1先
70	2	上作延 第208号線	高津区上作延	757番	1先
			高津区上作延	757番	1先
71	3	菅生 第814号線	宮前区菅生2丁目	2020番	3先
			宮前区菅生2丁目	2013番	8先
72	4	菅生 第815号線	宮前区菅生2丁目	2013番	2先
			宮前区菅生2丁目	2017番	3先
73	5	菅生 第816号線	宮前区菅生5丁目	1273番	5先
			宮前区菅生5丁目	1272番	7先
74	6	菅生 第817号線	宮前区菅生6丁目	1118番	2先
			宮前区菅生6丁目	1117番	先
75	7	犬蔵 第20号線	宮前区犬蔵3丁目	1529番	8先
			宮前区犬蔵3丁目	1532番	2先
76	8	初山 第1号線	宮前区初山2丁目	958番	105先
			宮前区初山2丁目	942番	104先
77	9	初山 第2号線	宮前区初山2丁目	967番	101先
			宮前区初山2丁目	966番	101先

78	10	三 田 第60号線	多摩区三田1丁目	5番	41先
			多摩区三田1丁目	5番	34先
79	11	生 田 第249号線	多摩区生田1丁目	223番	8先
			多摩区生田1丁目	222番	13先
80	12	菅 城 下 第43号線	多摩区菅城下	270番	13先
			多摩区菅城下	272番	3先
81	13	高 石 第310号線	麻生区高石3丁目	1497番	6先
			麻生区高石3丁目	1496番	19先
82	14	片 平 第326号線	麻生区片平5丁目	771番	5先
			麻生区片平5丁目	771番	8先
83	15	栗 木 台 第91号線	麻生区栗木台4丁目	11番	37先
			麻生区栗木台4丁目	11番	37先

2 廃止

整 理 番 号	図 面 番 号	路 線 名	起 終	点 点	
84	16	北 見 方 第17号線	高津区北見方2丁目	249番	先
			高津区北見方2丁目	247番	先
85	17	菅 生 第215号線	宮前区菅生2丁目	2013番	2先
			宮前区菅生2丁目	2020番	3先
86	18	菅 生 第688号線	宮前区初山2丁目	967番	101先
			宮前区初山2丁目	958番	101先
87	19	高 石 第4号線	麻生区高石3丁目	1496番	1先
			麻生区高石3丁目	1496番	1先
88	20	上 麻 生 第263号線	麻生区上麻生6丁目	315番	1先
			麻生区上麻生6丁目	316番	先

認 定 理 由

図面番号①

本箇所は、宅地造成事業により新設された道路で、一般交通に必要なので、これを市道として認定したい。

見取図（幸区南加瀬5丁目地内）

整理番号68



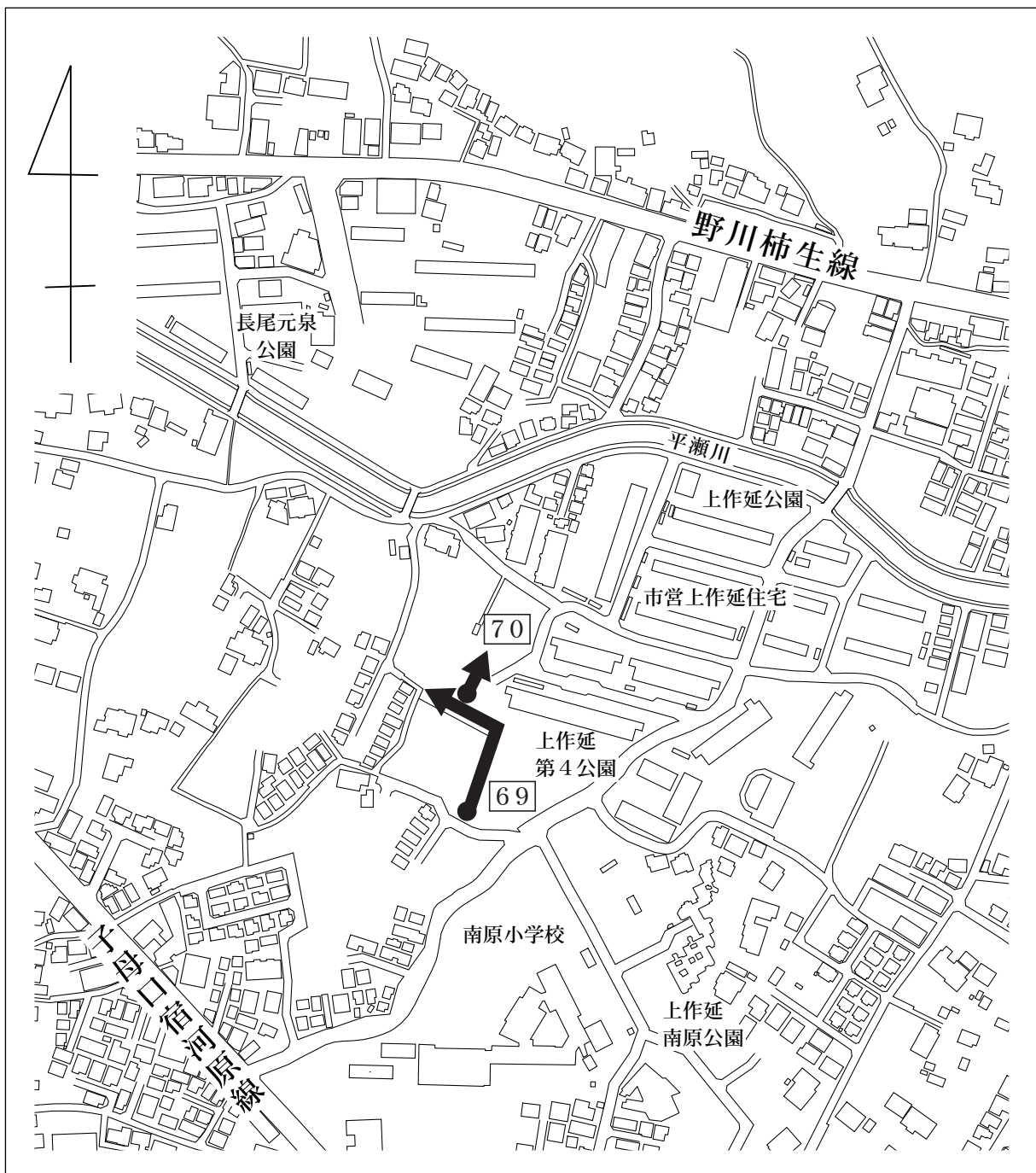
認 定 理 由

図面番号②

本箇所は、宅地造成事業により新設された道路で、一般交通に必要なので、これを市道として認定したい。

見取図（高津区上作延地内）

整理番号 69、70



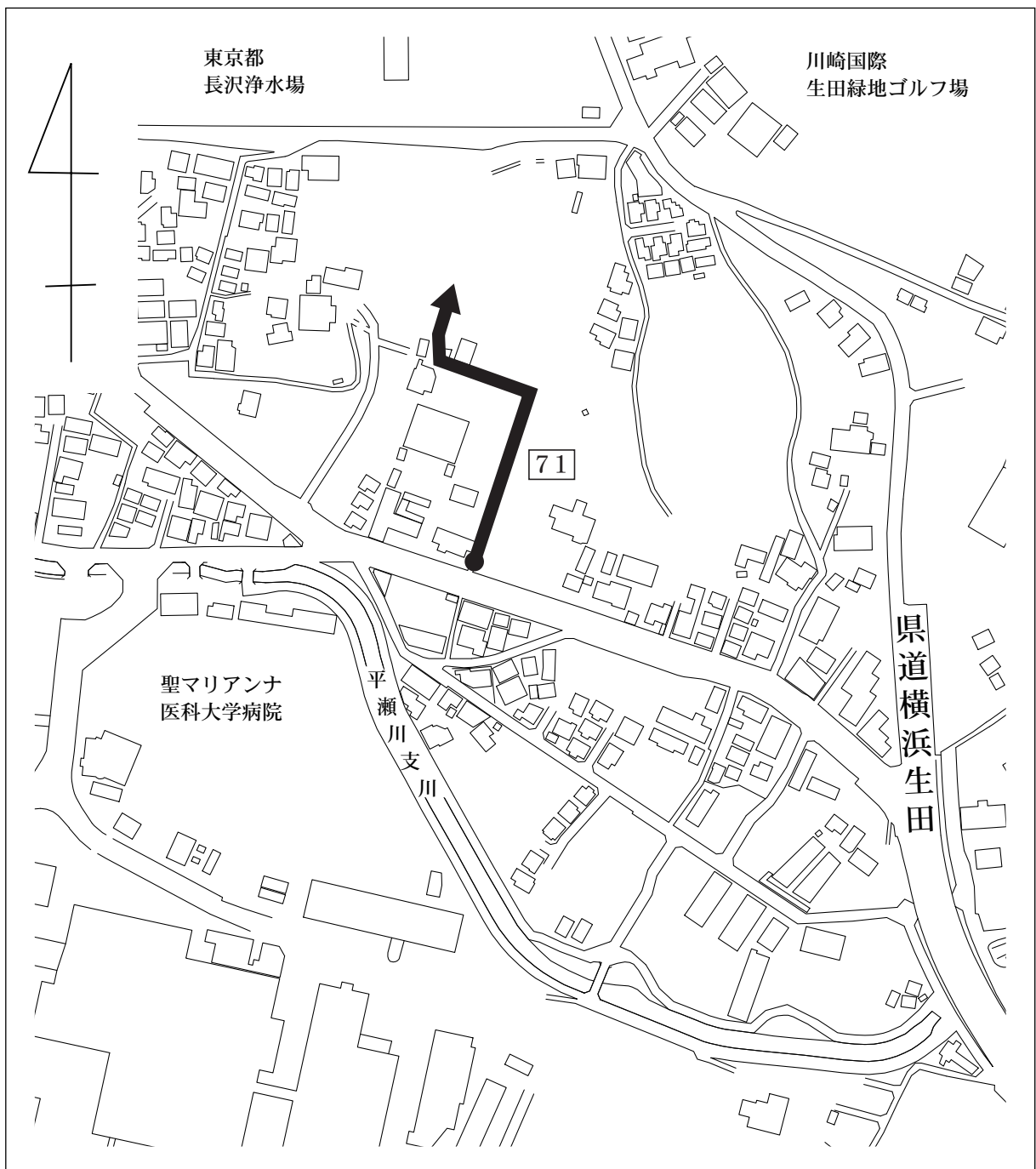
認定理由

図面番号③

本箇所は、宅地造成事業により新設された道路と従前の道路が同一路線になり、一般交通に必要なので、これを市道として認定したい。

見取図（宮前区菅生2丁目地内）

整理番号71



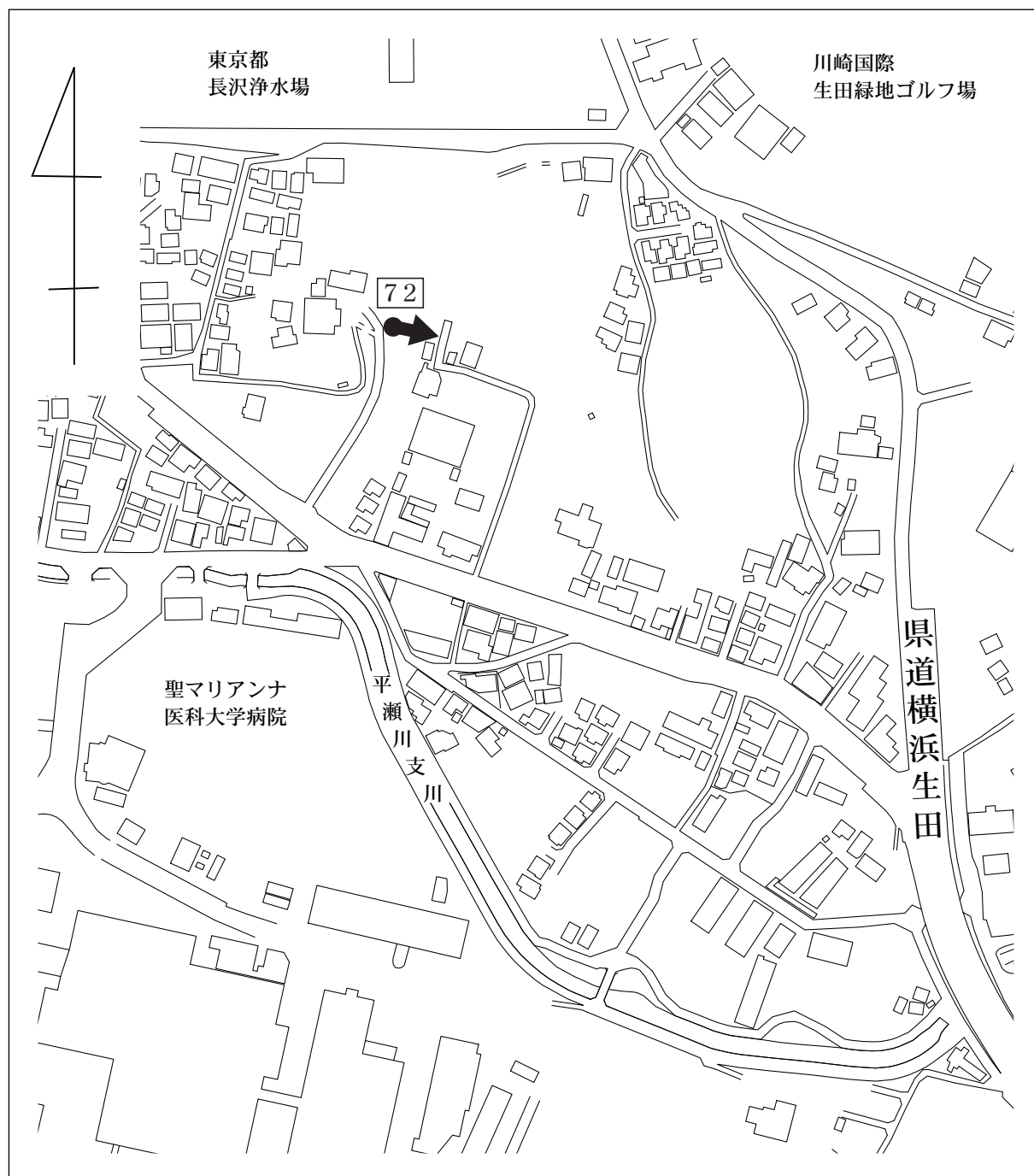
認定理由

図面番号④

本箇所は、旧路線の一部が宅地造成事業により取り込まれたため、残置路線を再度、市道として認定したい。

見取図（宮前区菅生2丁目地内）

整理番号72



認 定 理 由

図面番号⑤

本箇所は、宅地造成事業により新設された道路で、一般交通に必要なので、これを市道として認定したい。

見取図（宮前区菅生5丁目地内）

整理番号73



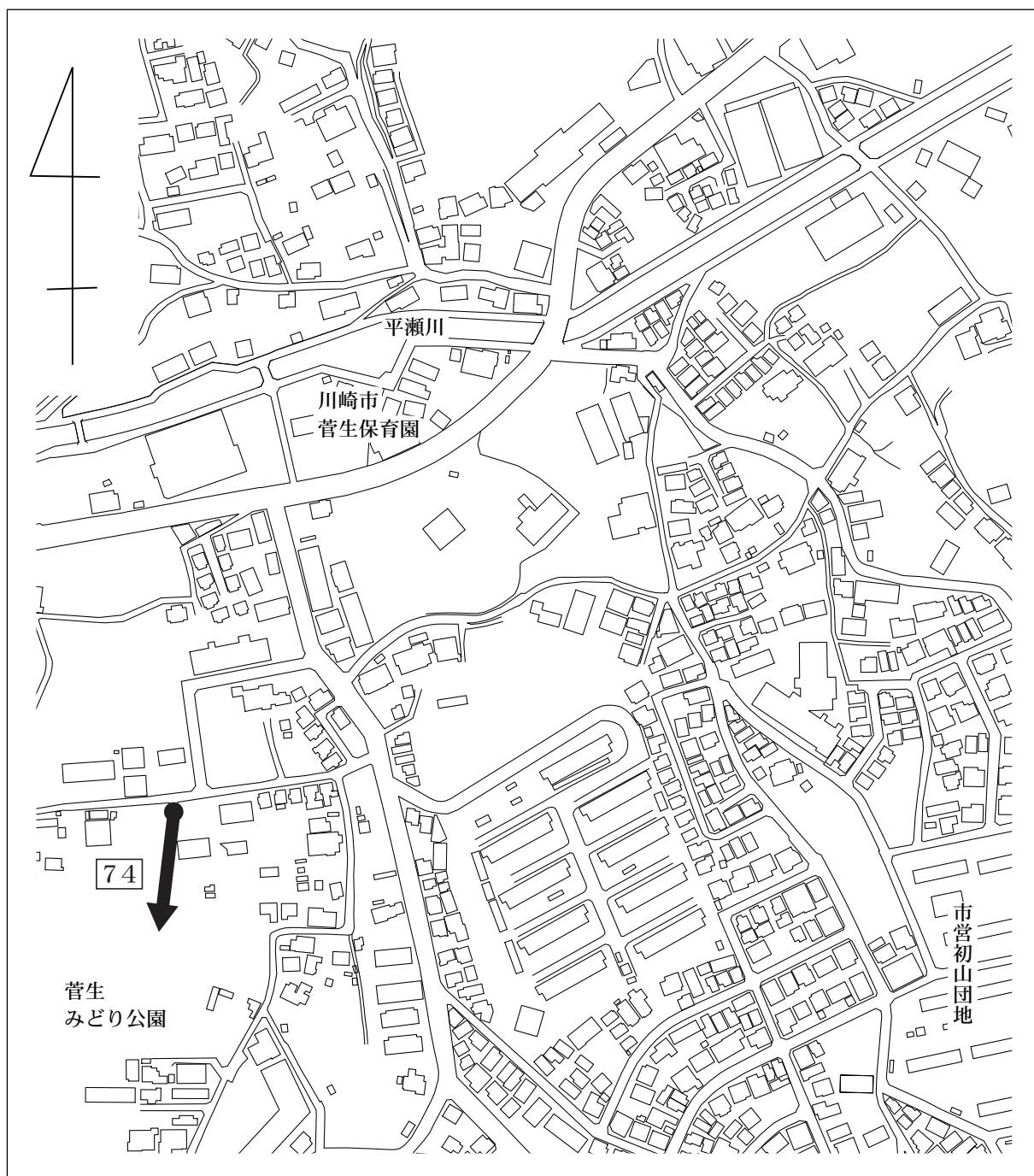
認定理由

図面番号⑥

本箇所は、宅地造成事業により新設された道路で、一般交通に必要なので、これを市道として認定したい。

見取図（宮前区菅生6丁目地内）

整理番号74



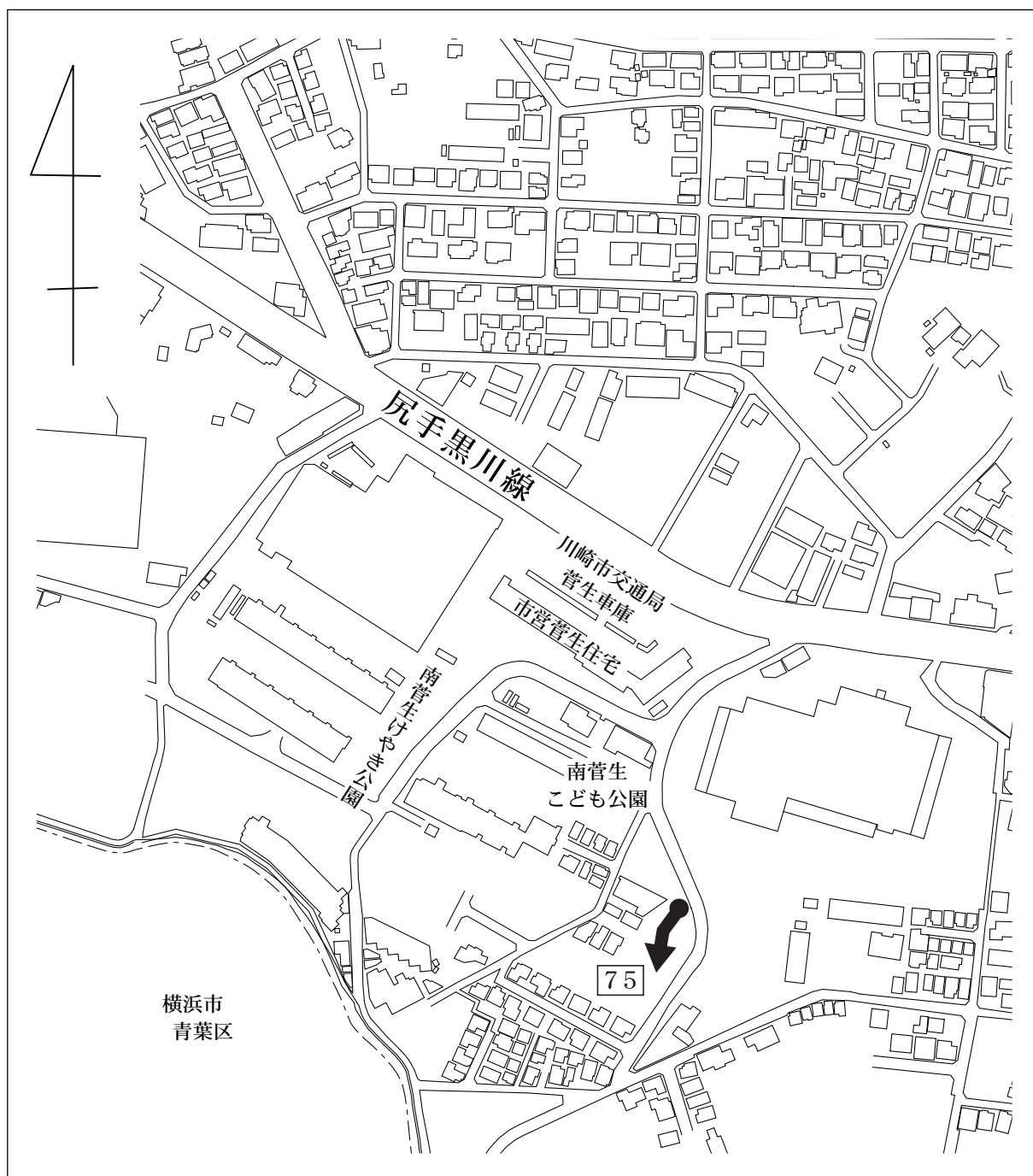
認定理由

図面番号⑦

本箇所は、宅地造成事業により新設された道路で、一般交通に必要なので、これを市道として認定したい。

見取図（宮前区犬蔵3丁目地内）

整理番号75



認 定 理 由

図面番号⑧

本箇所は、宅地造成事業により新設された道路で、一般交通に必要なので、これを市道として認定したい。

見取図（宮前区初山2丁目地内）

整理番号76



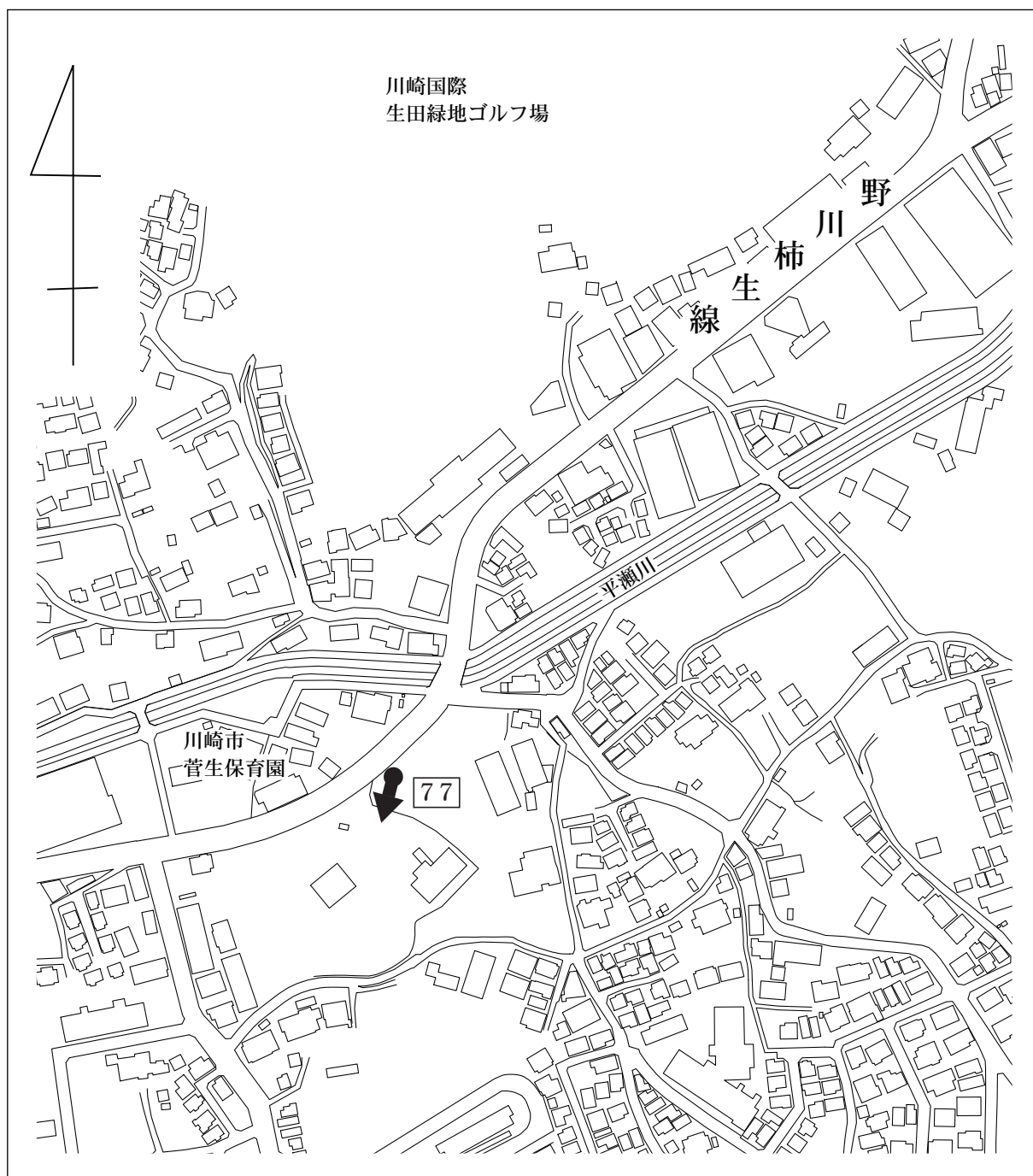
認定理由

図面番号⑨

本箇所は、旧路線の一部が宅地造成事業により取り込まれたため、残置路線を再度、市道として認定したい。

見取図（宮前区初山2丁目地内）

整理番号77



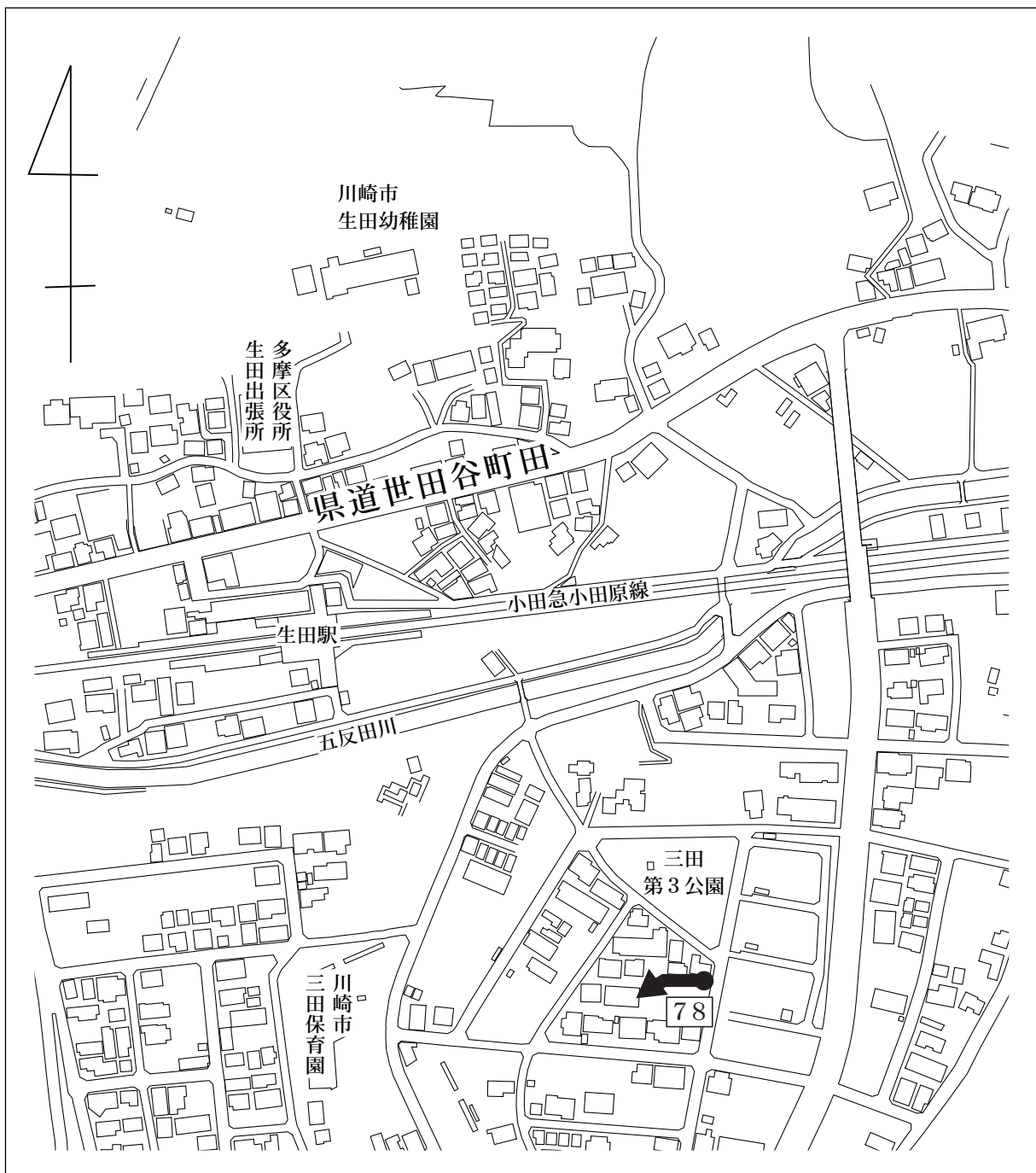
認 定 理 由

図面番号⑩

本箇所は、道路敷地が本市に寄附され、一般交通に必要なので、これを市道として認定したい。

見取図（多摩区三田1丁目地内）

整理番号78



認定理由

図面番号⑪

本箇所は、道路敷地が本市に寄附され、一般交通に必要なので、これを市道として認定したい。

見取図（多摩区生田1丁目地内）

整理番号79



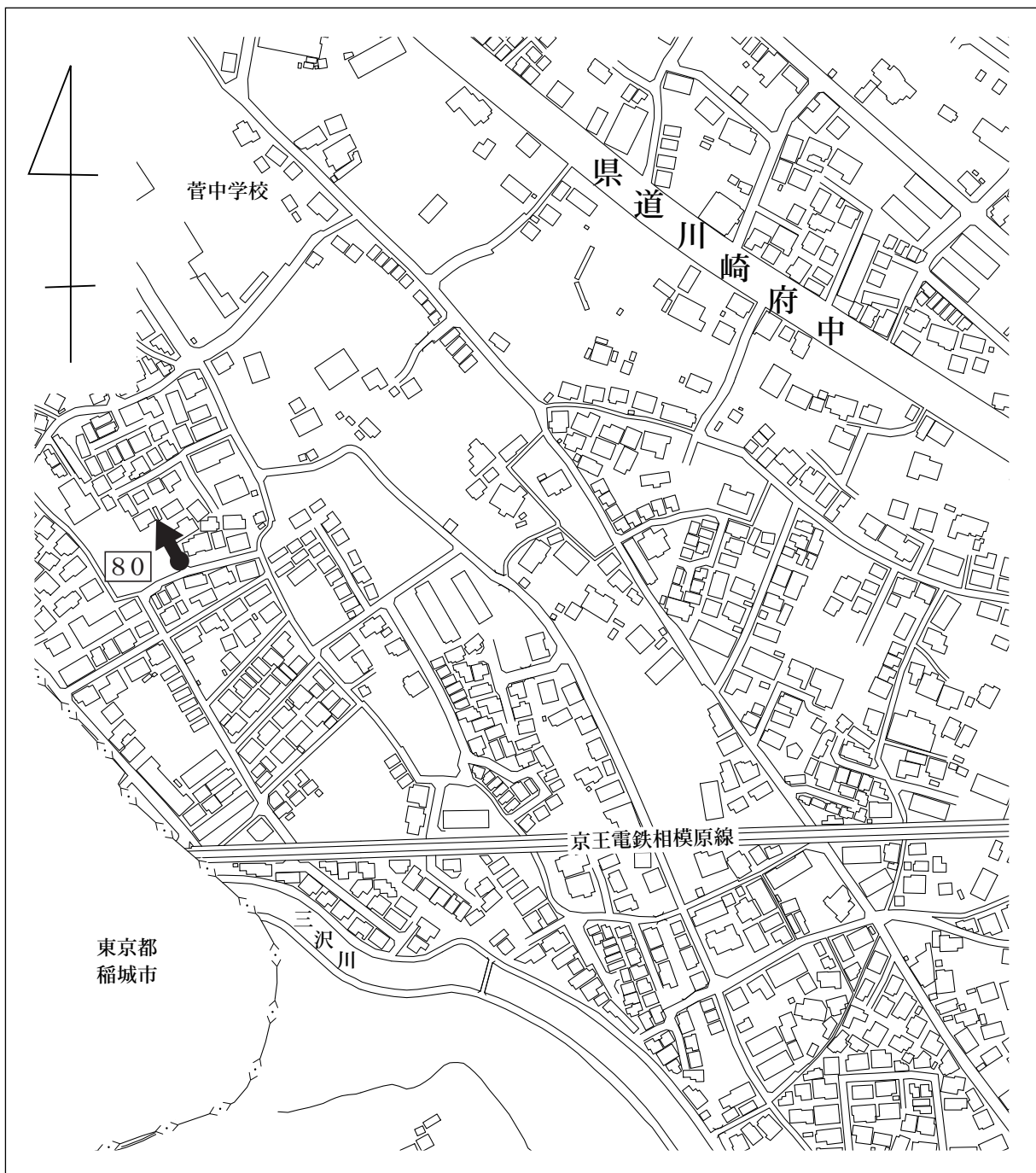
認定理由

図面番号⑫

本箇所は、道路敷地が本市に寄附され、一般交通に必要なので、これを市道として認定したい。

見取図（多摩区菅城下地内）

整理番号 80



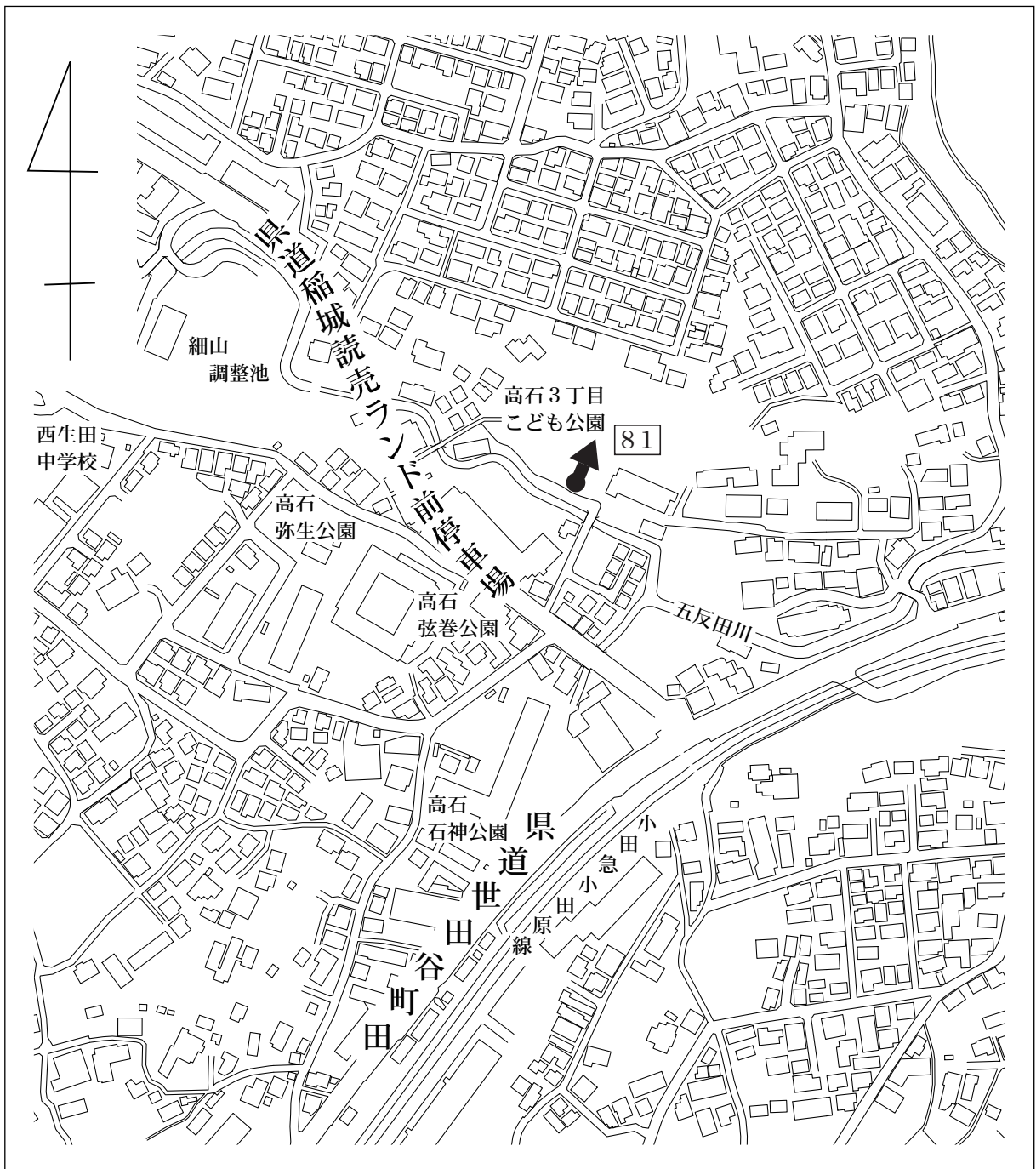
認 定 理 由

図面番号⑬

本箇所は、宅地造成事業により新設された道路で、一般交通に必要なので、これを市道として認定したい。

見取図（麻生区高石3丁目地内）

整理番号 8 1



認 定 理 由

図面番号⑭

本箇所は、宅地造成事業により新設された道路で、一般交通に必要なので、これを市道として認定したい。

見取図（麻生区片平5丁目地内）

整理番号 8 2



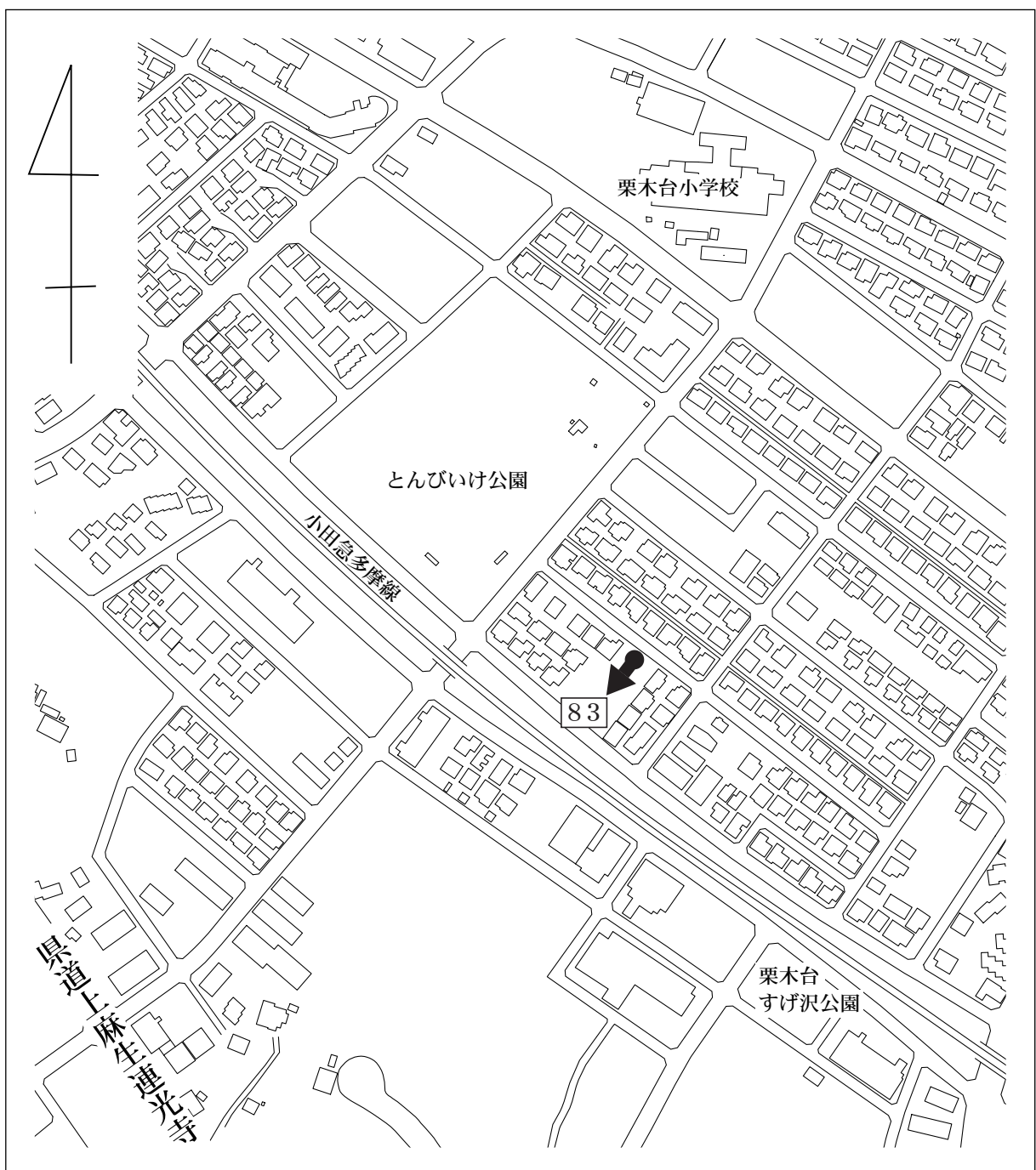
認定理由

図面番号⑮

本箇所は、宅地造成事業により新設された道路で、一般交通に必要なので、これを市道として認定したい。

見取図（麻生区栗木台4丁目地内）

整理番号 8 3



廃止理由

図面番号⑩

本箇所は、一般交通に必要ながないので、これを廃止したい。

見取図（高津区北見方2丁目地内）

整理番号84



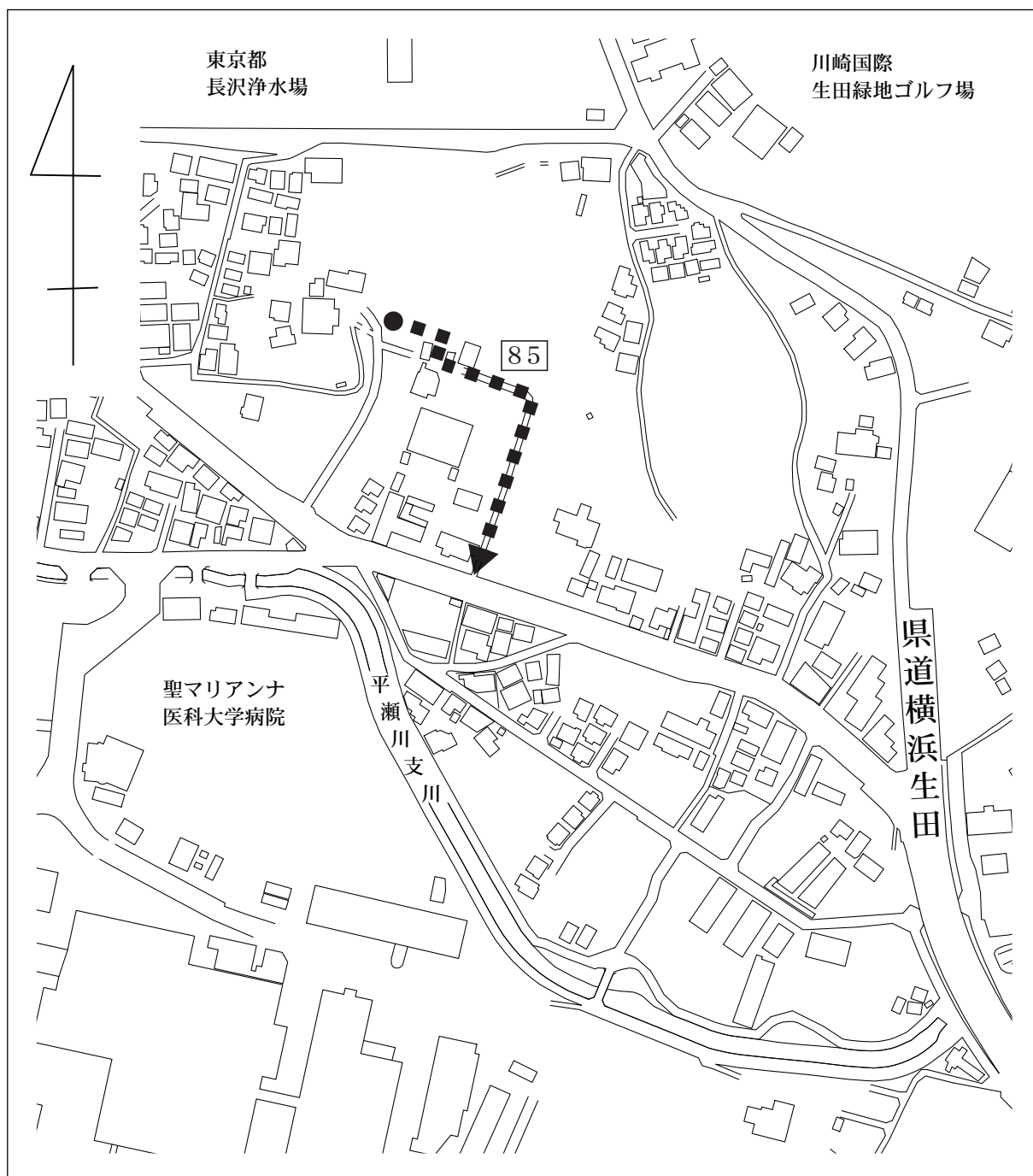
廃止理由

図面番号⑰

本箇所は、宅地造成事業により、路線の一部が新たに認定する道路と重複するため、廃止したい。

見取図（宮前区菅生2丁目地内）

整理番号 85



廃止理由

図面番号⑱

本箇所は、路線の一部が宅地造成事業により取り込まれ、残置路線を再度認定するため、廃止したい。

見取図（宮前区初山2丁目地内）

整理番号 86



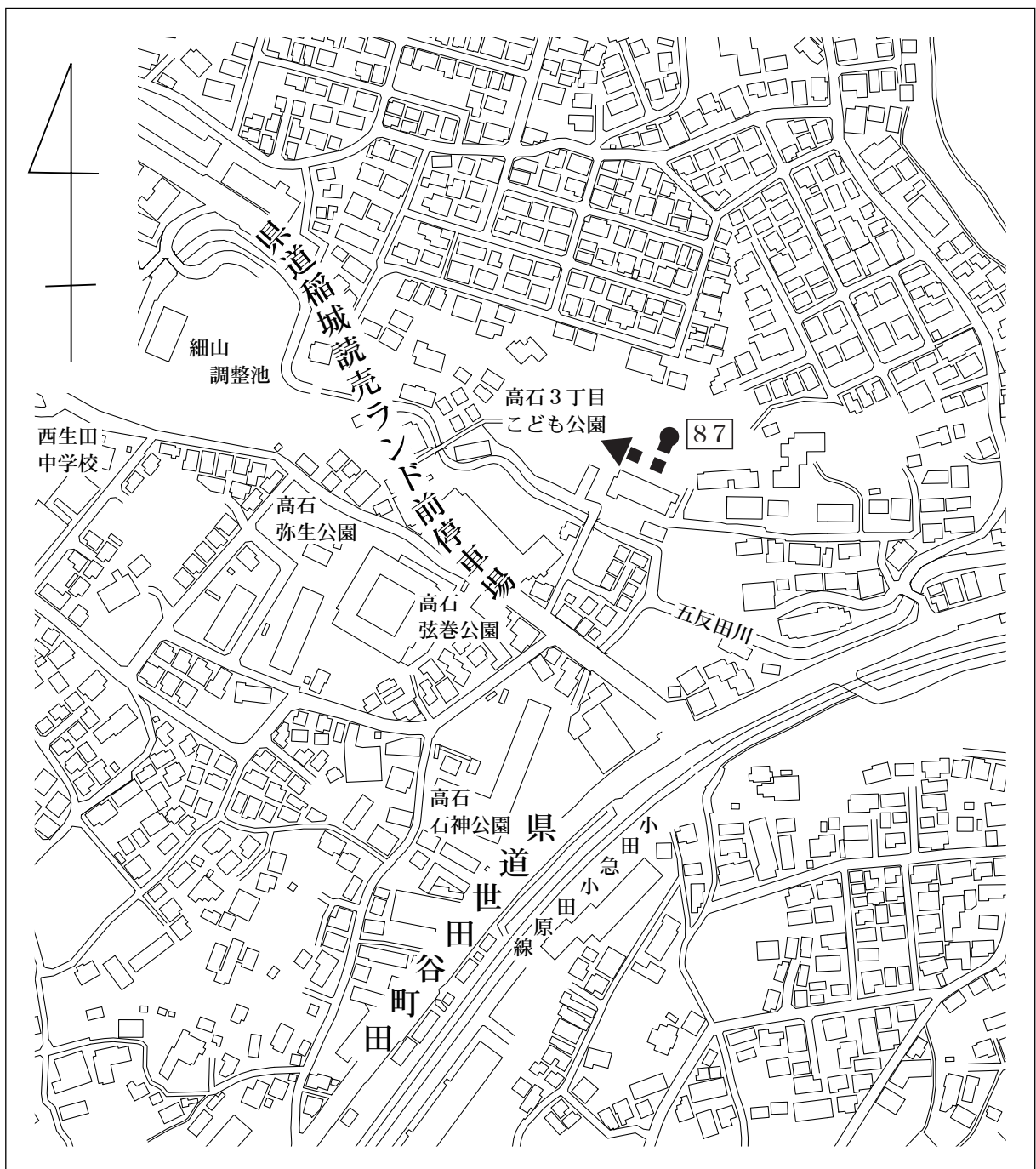
廃止理由

図面番号⑱

本箇所は、宅地造成事業により、従前の道路に替えて道路が築造され、必要がないので、これを廃止したい。

見取図（麻生区高石3丁目地内）

整理番号 87



廃止理由

図面番号⑳

本箇所は、一般交通に必要がないので、これを廃止したい。

見取図（麻生区上麻生6丁目地内）

整理番号 88

