

市道路線の認定及び廃止について

道路法第8条及び第10条第1項の規定により、次のとおり市道路線を認定及び廃止する。

平成22年5月31日提出

川崎市長 阿部 孝夫

1 認定

整理番号	図面番号	路線名	起 終	点 点	
41	1	中瀬 第29号線	川崎区中瀬3丁目 川崎区中瀬3丁目	20番 20番	1先 37先
42	2	桜本 第216号線	川崎区桜本1丁目 川崎区桜本1丁目	17番 17番	32先 22先
43	3	宮内 第213号線	中原区宮内1丁目 中原区宮内1丁目	1234番 1234番	3先 8先
44	4	宇奈根 第37号線	高津区宇奈根 高津区宇奈根	637番 629番	5先 1先
45	4	宇奈根 第38号線	高津区宇奈根 高津区宇奈根	638番 635番	8先 1先
46	5	坂戸 第205号線	高津区坂戸2丁目 高津区坂戸2丁目	243番 243番	4先 4先
47	6	末長 第171号線	高津区末長 高津区末長	575番 590番	16先 2先
48	7	末長 第172号線	高津区末長 高津区末長	596番 594番	6先 1先
49	8	神木本町 第169号線	宮前区神木本町4丁目 宮前区神木本町4丁目	212番 212番	4先 15先
50	8	神木本町 第170号線	宮前区神木本町4丁目 宮前区神木本町4丁目	212番 2207番	13先 16先
51	9	神木本町 第171号線	宮前区神木本町4丁目 宮前区神木本町4丁目	2208番 222番	4先 15先

52	9	神木本町 第172号線	宮前区神木本町4丁目 宮前区神木本町4丁目	2207番 218番	12先 8先
53	9	神木本町 第173号線	宮前区神木本町4丁目 宮前区神木本町4丁目	2224番 2207番	1先 16先
54	10	菅生ヶ丘 第1号線	宮前区菅生ヶ丘 宮前区菅生ヶ丘	2494番 2494番	12先 8先
55	11	菅生ヶ丘 第2号線	宮前区菅生ヶ丘 宮前区菅生ヶ丘	2173番 2157番	1先 10先
56	12	菅生ヶ丘 第3号線	宮前区菅生ヶ丘 宮前区菅生ヶ丘	2173番 2172番	43先 6先
57	13	中野島 第205号線	多摩区中野島4丁目 多摩区中野島4丁目	1502番 1501番	2先 4先
58	14	長尾 第168号線	多摩区長尾1丁目 多摩区長尾1丁目	90番 90番	4先 10先
59	15	東生田 第104号線	多摩区東生田4丁目 多摩区東生田4丁目	9417番 9417番	75先 8先
60	16	菅 第173号線	多摩区菅1丁目 多摩区菅1丁目	4256番 4256番	1先 4先
61	17	王禅寺 第519号線	麻生区王禅寺西7丁目 麻生区王禅寺西7丁目	2011番 2011番	5先 1先
62	18	はるひ野 第95号線	麻生区はるひ野3丁目 麻生区はるひ野3丁目	5番 5番	18先 76先
63	18	はるひ野 第96号線	麻生区はるひ野3丁目 麻生区はるひ野3丁目	5番 5番	76先 27先
64	18	はるひ野 第97号線	麻生区はるひ野3丁目 麻生区はるひ野3丁目	5番 5番	53先 44先
65	18	はるひ野 第98号線	麻生区はるひ野3丁目 麻生区はるひ野3丁目	5番 5番	74先 63先
66	18	はるひ野 第99号線	麻生区はるひ野3丁目 麻生区はるひ野3丁目	5番 5番	68先 71先
67	18	はるひ野 第100号線	麻生区はるひ野3丁目 麻生区はるひ野3丁目	5番 5番	19先 18先

68	19	尻手黒川線 (Ⅶ)	麻生区片平2丁目 麻生区片平2丁目	423番 355番	4先 先
----	----	--------------	----------------------	--------------	---------

2 廃止

整理 番号	図面 番号	路線名	起 終	点 点	
69	20	宮内 第54号線	中原区宮内2丁目 中原区宮内2丁目	1572番 1543番	1先 9先
70	21	末長 第41号線	高津区末長 高津区末長	594番 590番	先 先
71	22	有馬 第273号線	宮前区東有馬4丁目 宮前区東有馬4丁目	379番 383番	先 2先
72	23	菅生 第285号線	宮前区菅生ヶ丘 宮前区菅生ヶ丘	2173番 2160番	12先 5先
73	24	神木本町 第56号線	宮前区神木本町4丁目 宮前区神木本町4丁目	2224番 218番	1先 1先
74	24	神木本町 第57号線	宮前区神木本町4丁目 宮前区神木本町4丁目	218番 2208番	2先 4先
75	25	長尾 第108号線	多摩区長尾3丁目 多摩区長尾3丁目	1196番 1195番	先 先
76	26	王禅寺 第9号線	麻生区王禅寺 麻生区王禅寺	1192番 1190番	先 2先
77	27	栗木 第9号線	麻生区栗本1丁目 麻生区栗本1丁目	331番 333番	先 先

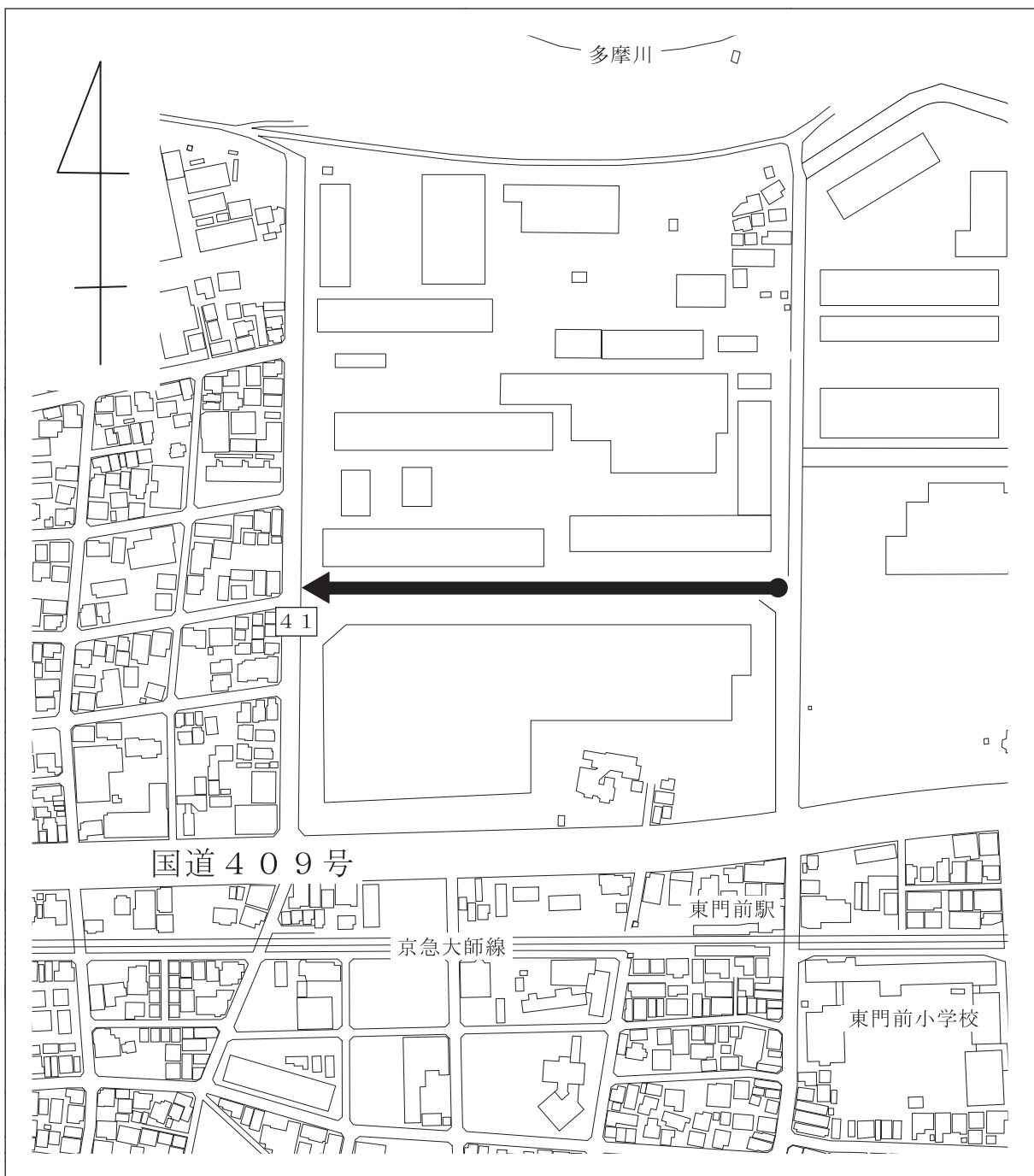
認 定 理 由

図面番号①

本箇所は、宅地造成事業により新設された道路で、一般交通に必要なので、これを市道として認定したい。

見取図（川崎区中瀬3丁目地内）

整理番号41



認 定 理 由

図面番号②

本箇所は、宅地造成事業により新設された道路で、一般交通に必要なので、これを市道として認定したい。

見取図（川崎区桜本1丁目地内）

整理番号42



認 定 理 由

図面番号③

本箇所は、宅地造成事業により新設された道路で、一般交通に必要なので、これを市道として認定したい。

見取図（中原区宮内1丁目地内）

整理番号43



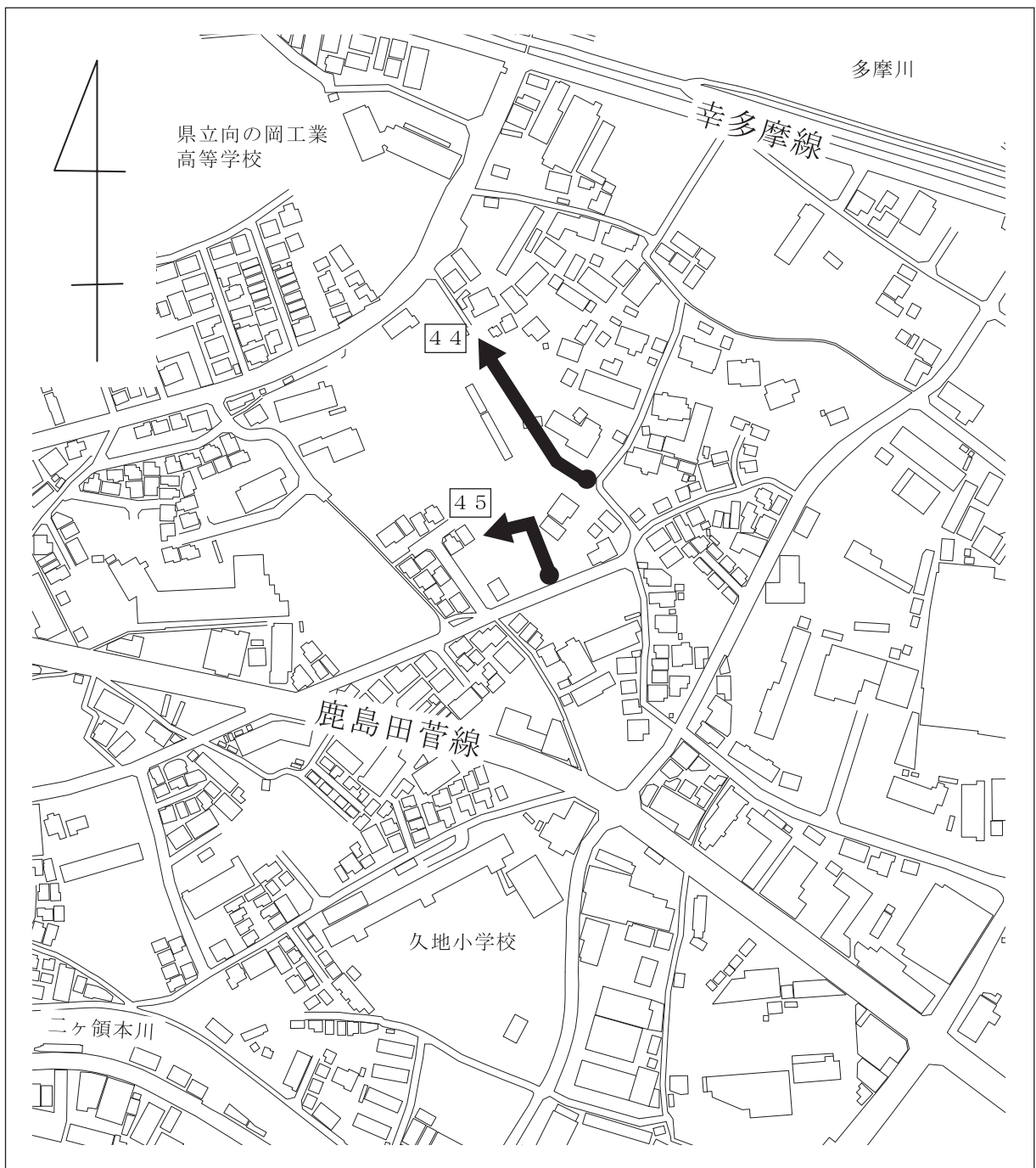
認 定 理 由

図面番号④

本箇所は、宅地造成事業により新設された道路で、一般交通に必要なので、これを市道として認定したい。

見取図（高津区宇奈根地内）

整理番号 44、45



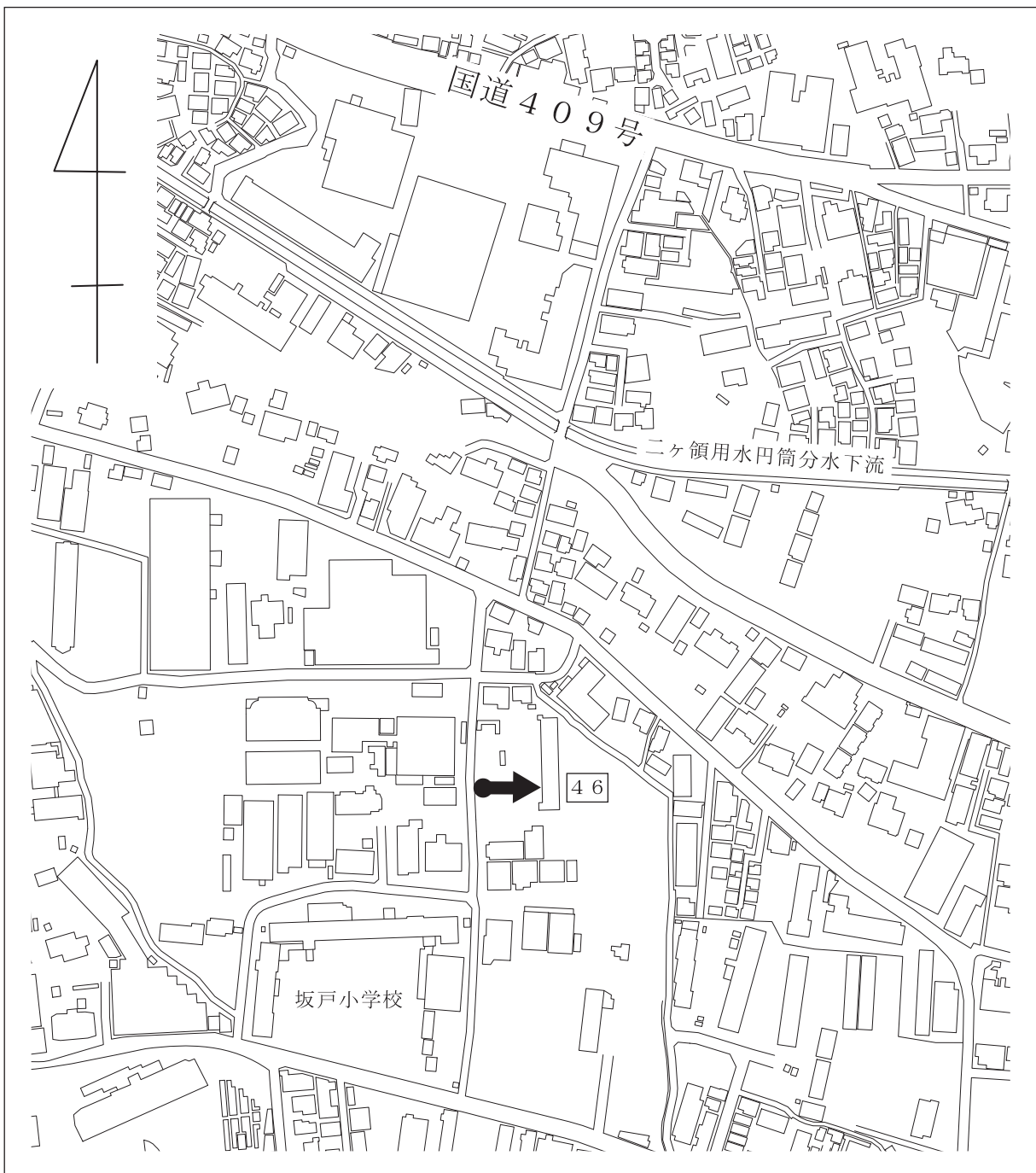
認 定 理 由

図面番号⑤

本箇所は、宅地造成事業により新設された道路で、一般交通に必要なので、これを市道として認定したい。

見取図（高津区坂戸2丁目地内）

整理番号46



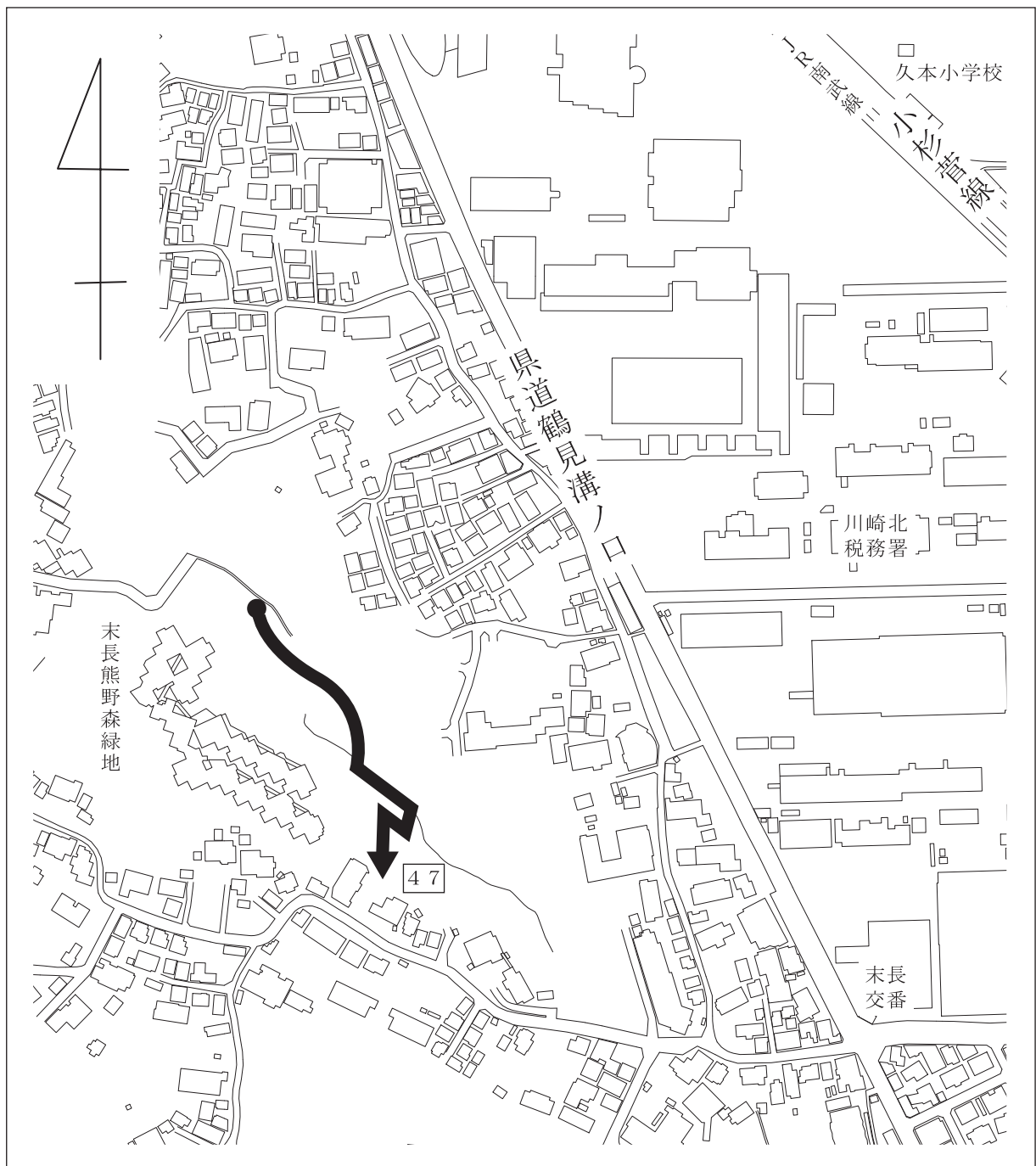
認定理由

図面番号⑥

本箇所は、宅地造成事業により新設された道路と従前の道路が同一路線になり、一般交通に必要なので、これを市道として認定したい。

見取図（高津区末長地内）

整理番号 47



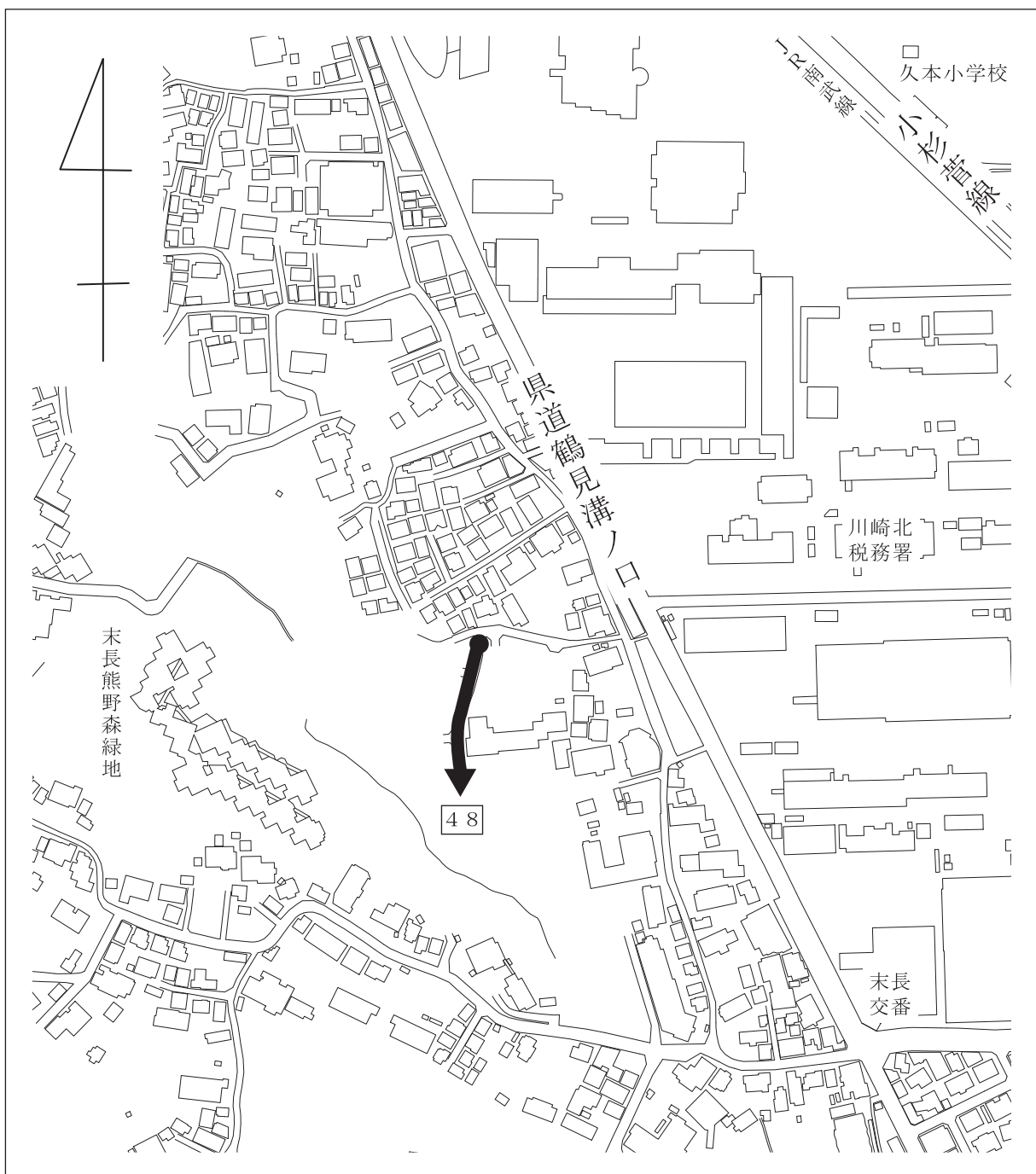
認 定 理 由

図面番号⑦

本箇所は、宅地造成事業により新設された道路で、一般交通に必要なので、これを市道として認定したい。

見取図（高津区末長地内）

整理番号 4 8



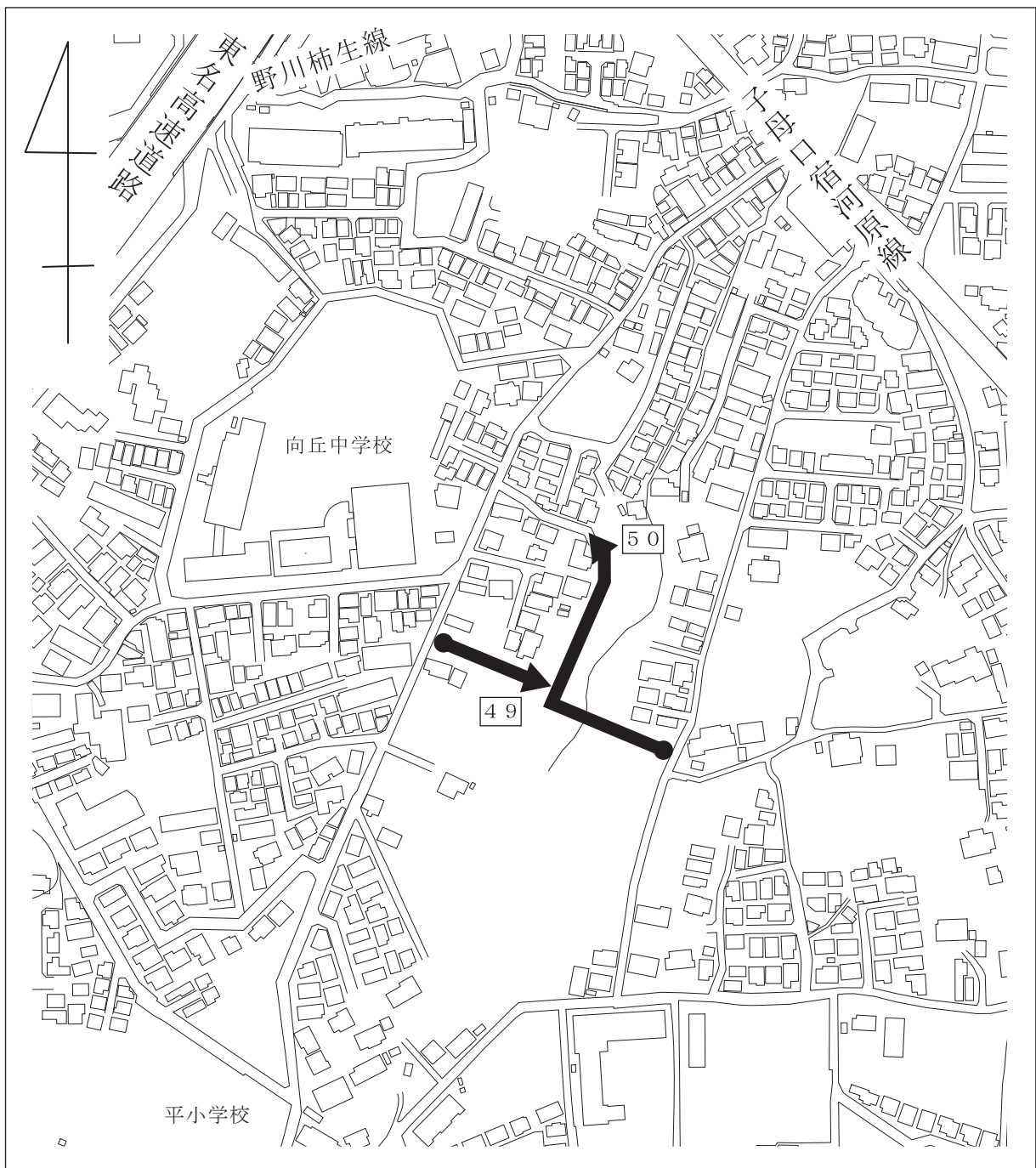
認 定 理 由

図面番号⑧

本箇所は、宅地造成事業により新設された道路で、一般交通に必要なので、これを市道として認定したい。

見取図（宮前区神木本町4丁目地内）

整理番号49、50



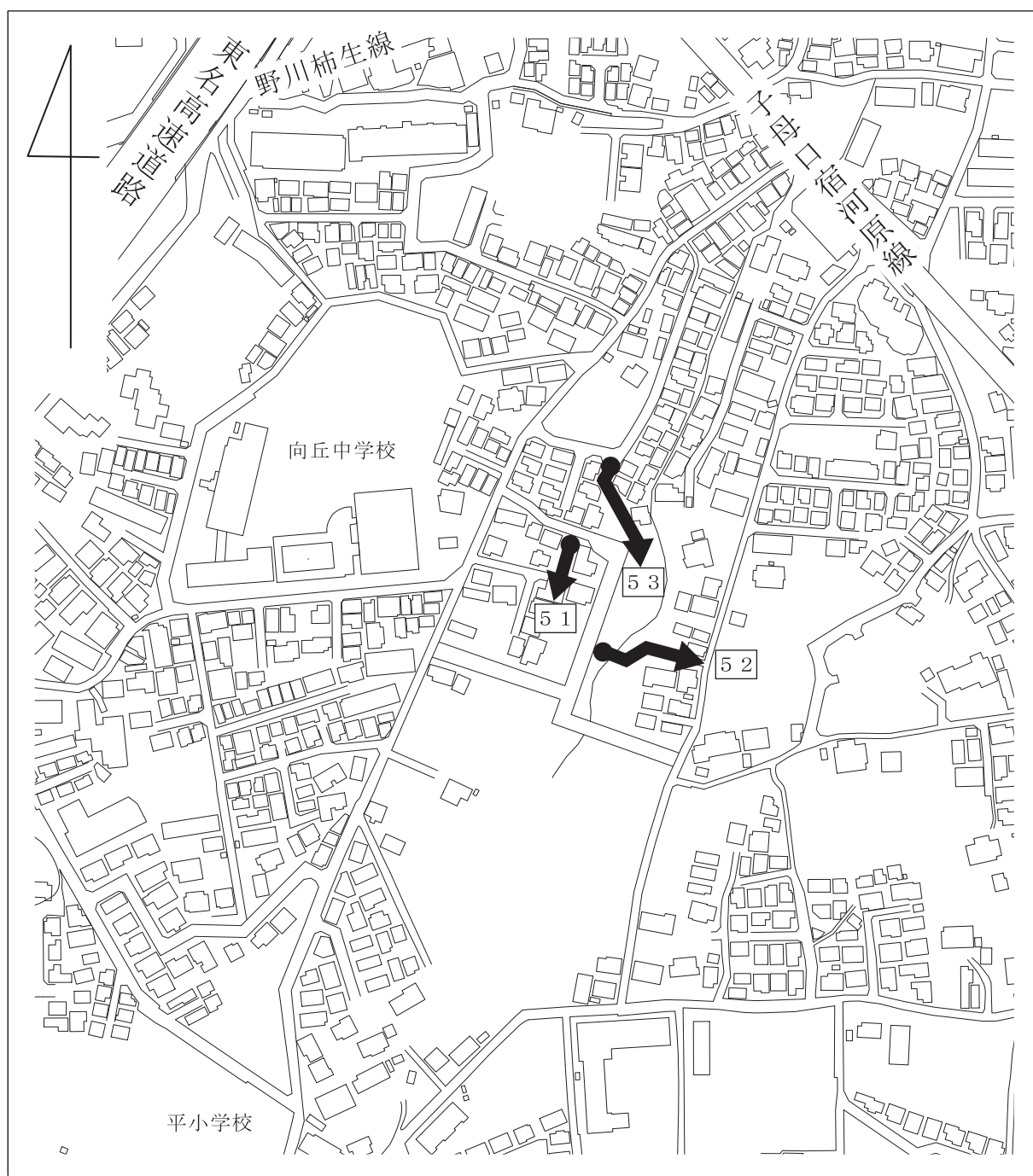
認 定 理 由

図面番号⑨

本箇所は、旧路線の一部が宅地造成事業により取り込まれたため、残置路線を再度、市道として認定したい。

見取図（宮前区神木本町4丁目地内）

整理番号51～53



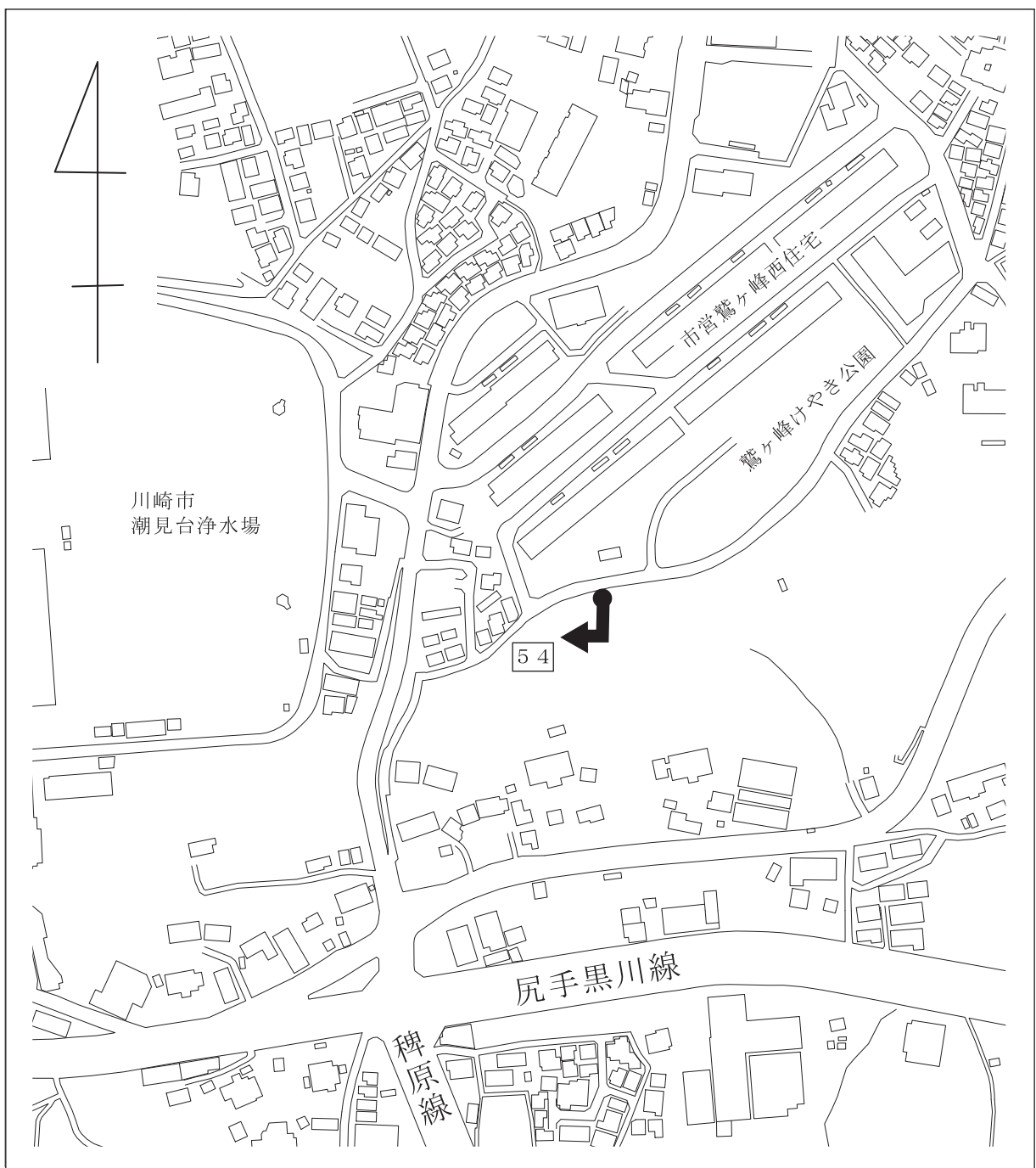
認定理由

図面番号⑩

本箇所は、宅地造成事業により新設された道路で、一般交通に必要なので、これを市道として認定したい。

見取図（宮前区菅生ヶ丘地内）

整理番号 5 4



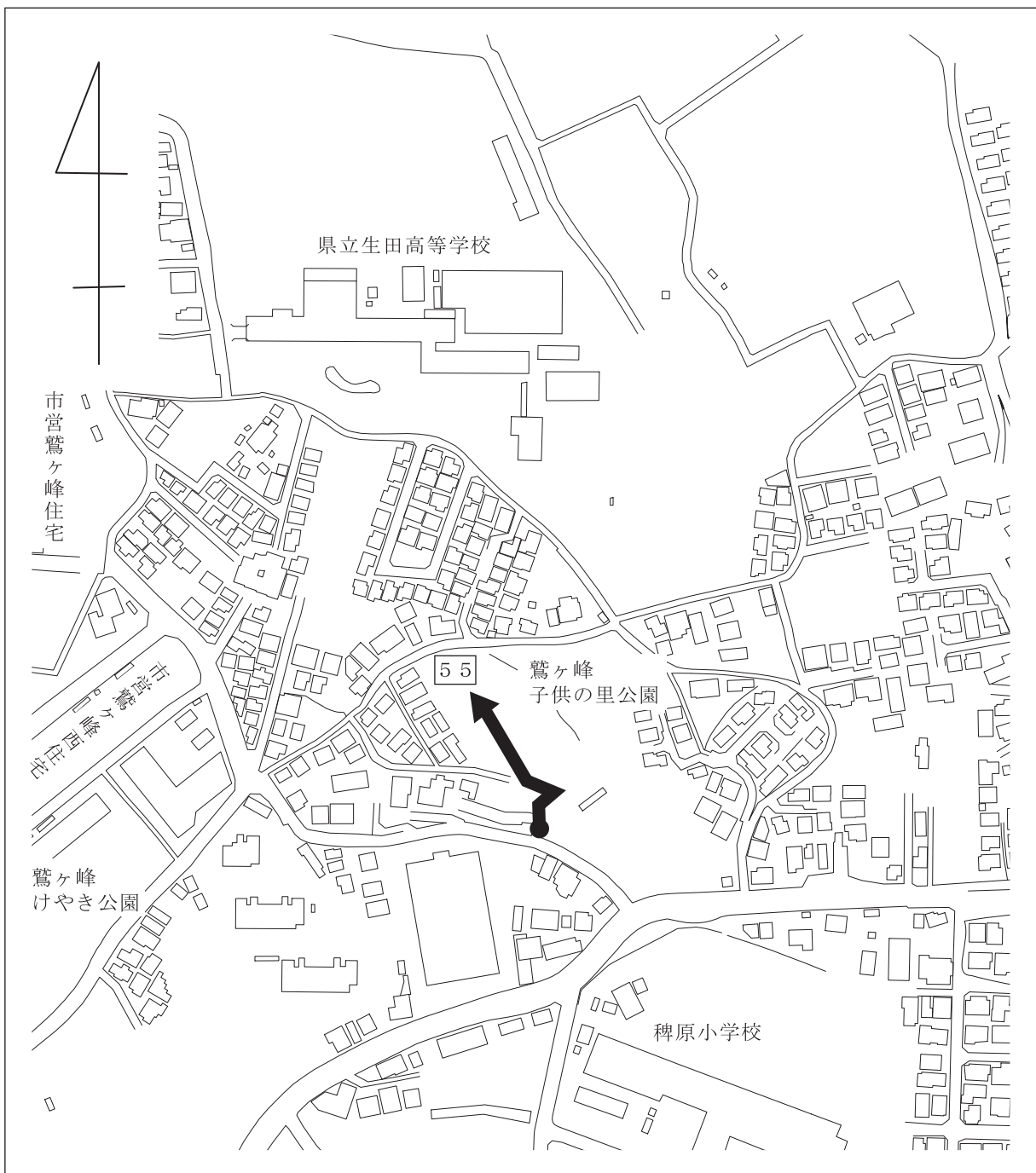
認 定 理 由

図面番号⑪

本箇所は、宅地造成事業により新設された道路で、一般交通に必要なので、これを市道として認定したい。

見取図（宮前区菅生ヶ丘地内）

整理番号 5 5



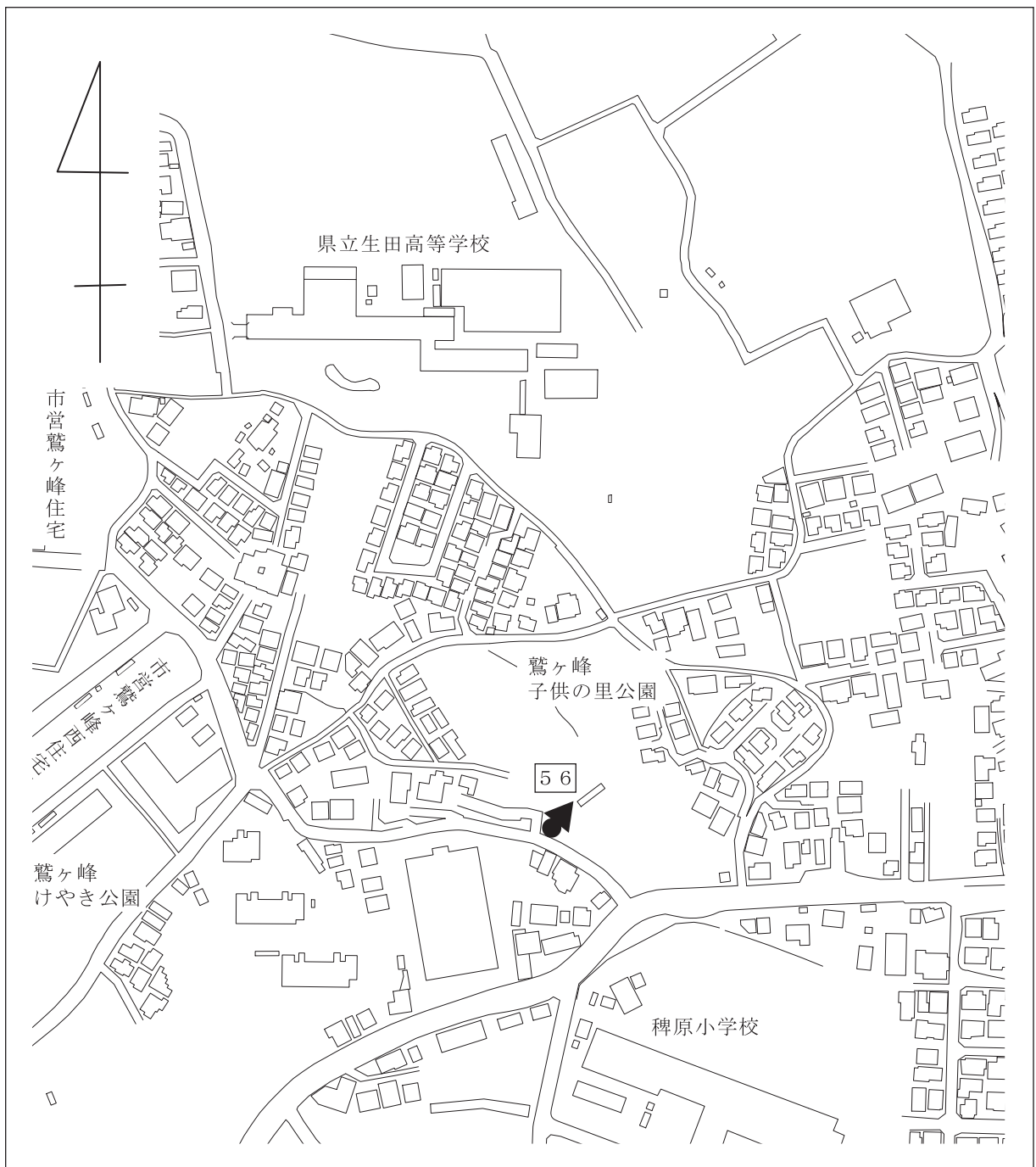
認定理由

図面番号⑫

本箇所は、旧路線の一部が宅地造成事業により取り込まれたため、残置路線を再度、市道として認定したい。

見取図（宮前区菅生ヶ丘地内）

整理番号 56



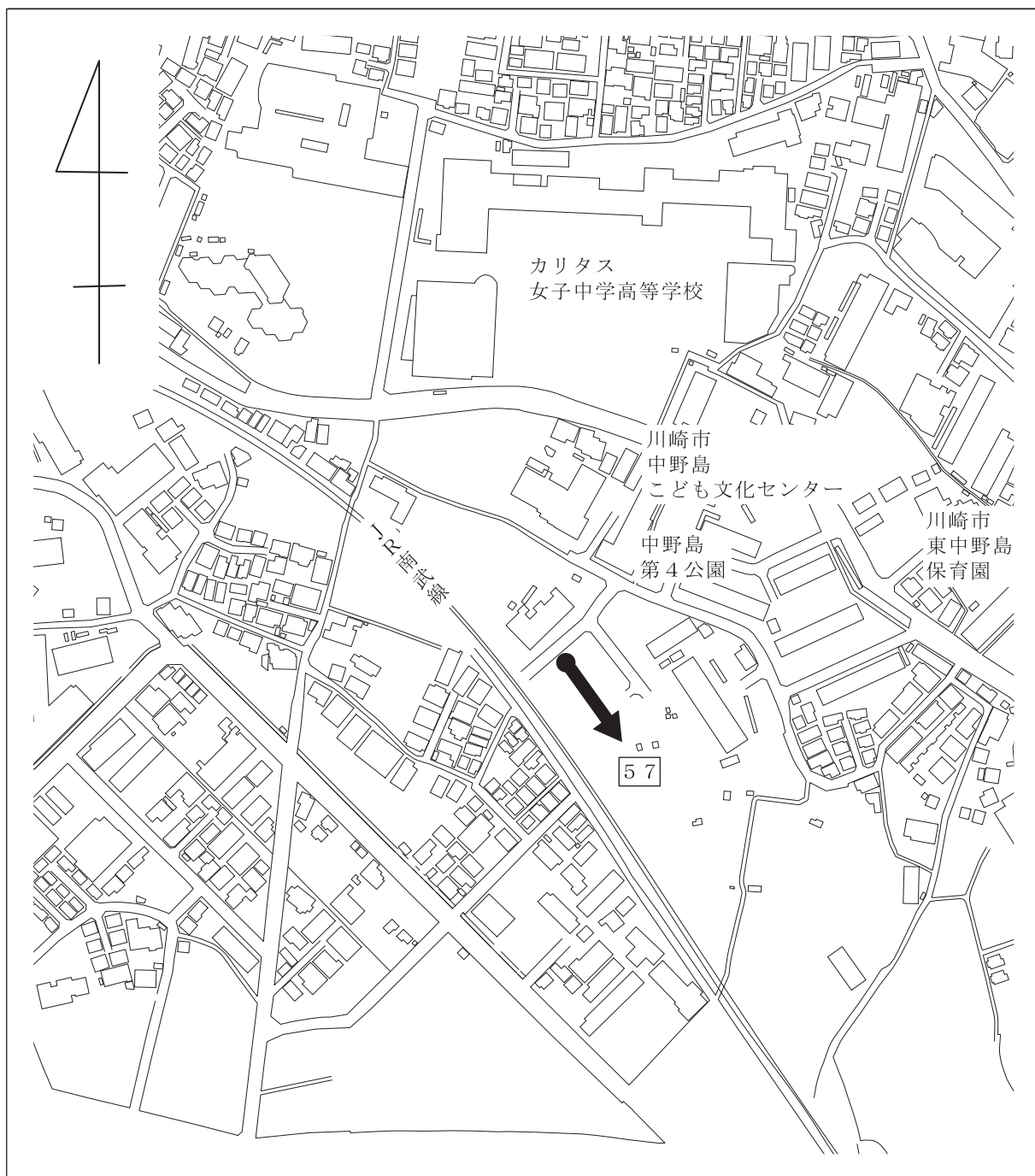
認定理由

図面番号⑬

本箇所は、宅地造成事業により新設された道路で、一般交通に必要なので、これを市道として認定したい。

見取図（多摩区中野島4丁目地内）

整理番号57



認 定 理 由

図面番号⑭

本箇所は、宅地造成事業により新設された道路で、一般交通に必要なので、これを市道として認定したい。

見取図（多摩区長尾1丁目地内）

整理番号58



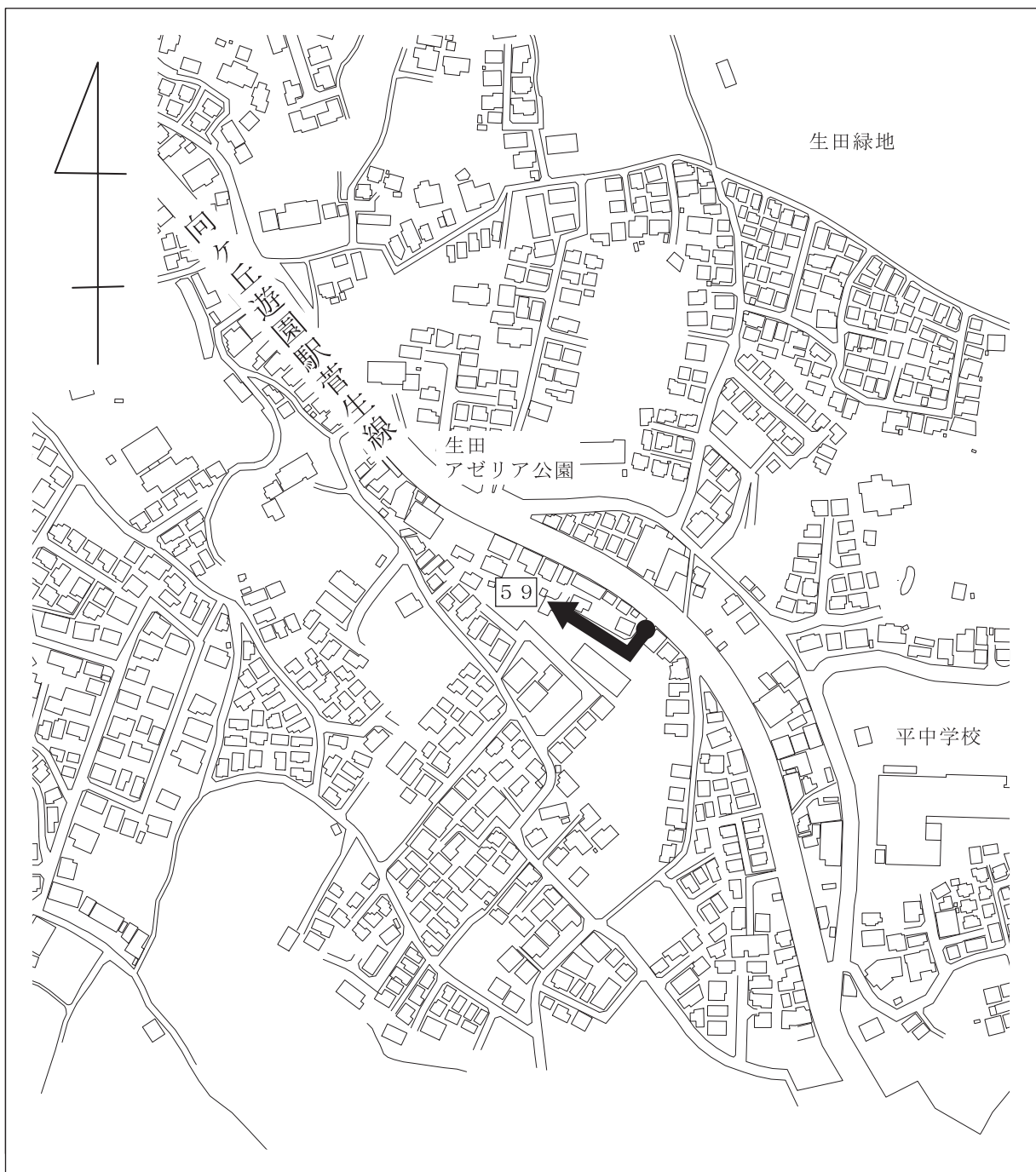
認 定 理 由

図面番号⑮

本箇所は、道路敷地が本市に寄附され、一般交通に必要なので、これを市道として認定したい。

見取図（多摩区東生田4丁目地内）

整理番号59



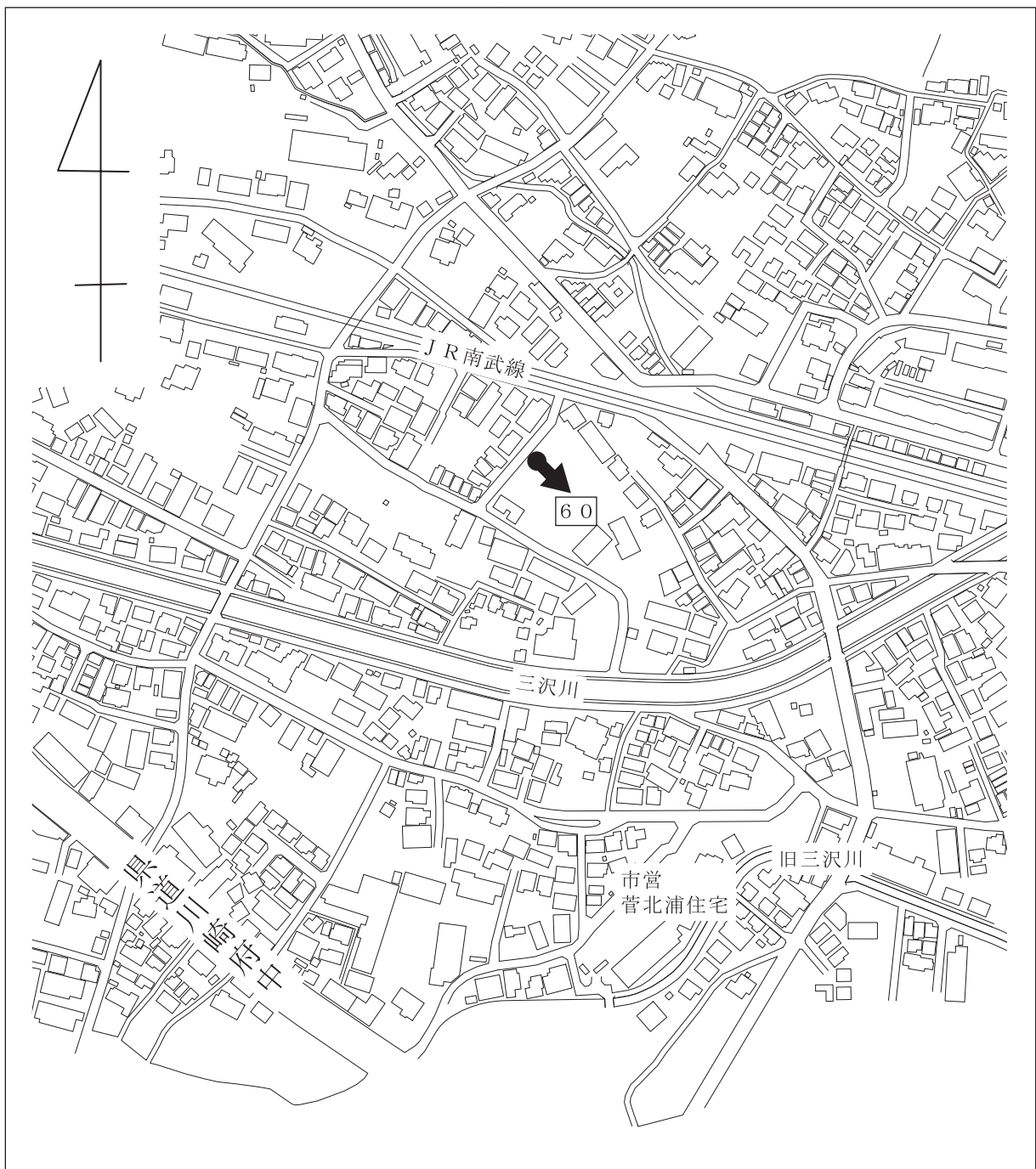
認定理由

図面番号⑩

本箇所は、宅地造成事業により新設された道路で、一般交通に必要なので、これを市道として認定したい。

見取図（多摩区菅1丁目地内）

整理番号60



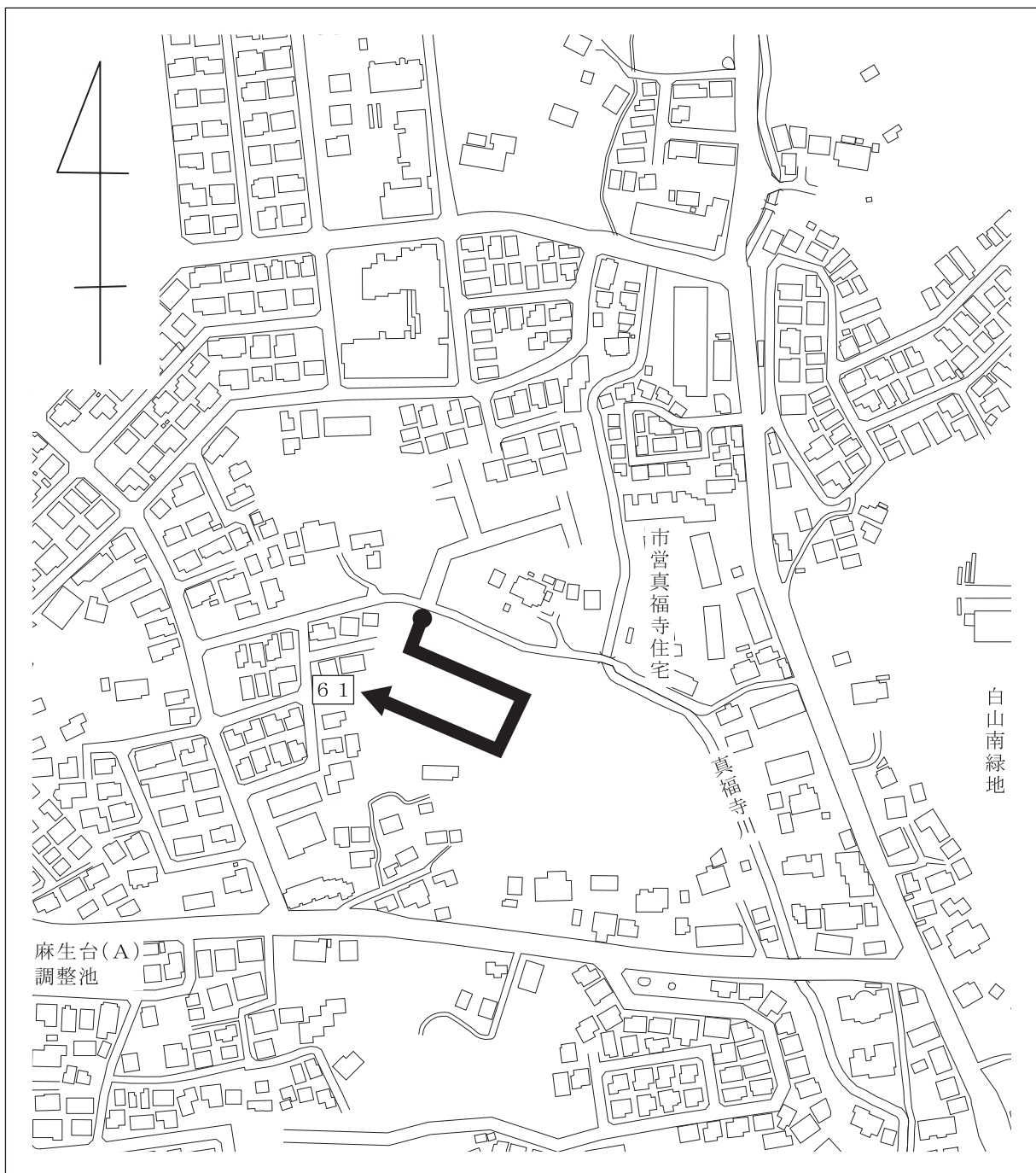
認 定 理 由

図面番号⑰

本箇所は、宅地造成事業により新設された道路で、一般交通に必要なので、これを市道として認定したい。

見取図（麻生区王禅寺西7丁目地内）

整理番号61



認定理由

図面番号⑱

本箇所は、宅地造成事業により新設された道路で、一般交通に必要なので、これを市道として認定したい。

見取図（麻生区はるひ野3丁目地内）

整理番号62～67



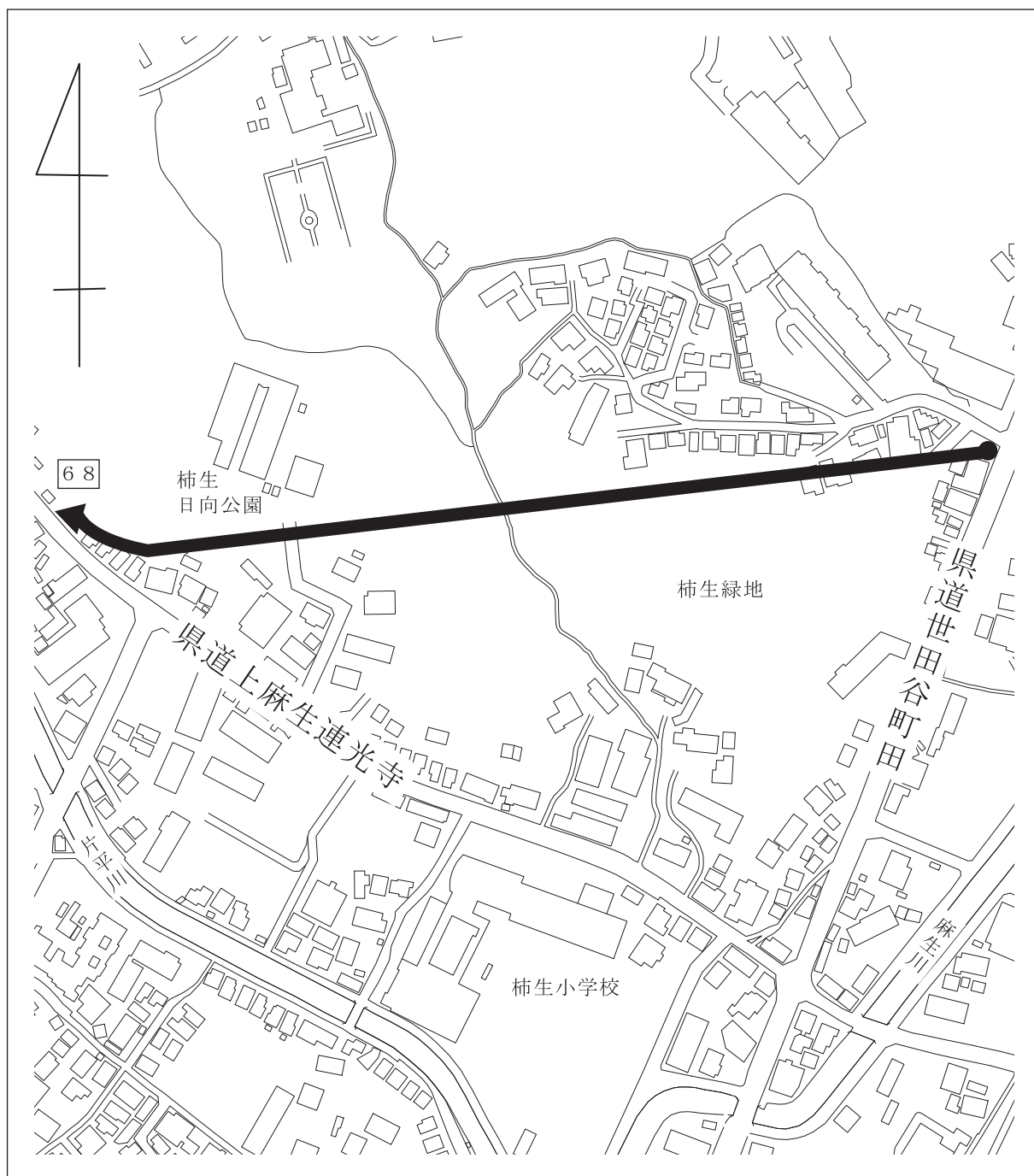
認定理由

図面番号⑱

本箇所は、新設しようとする都市計画道路で、一般交通に必要なので、これを市道として認定したい。

見取図（麻生区片平2丁目地内）

整理番号68



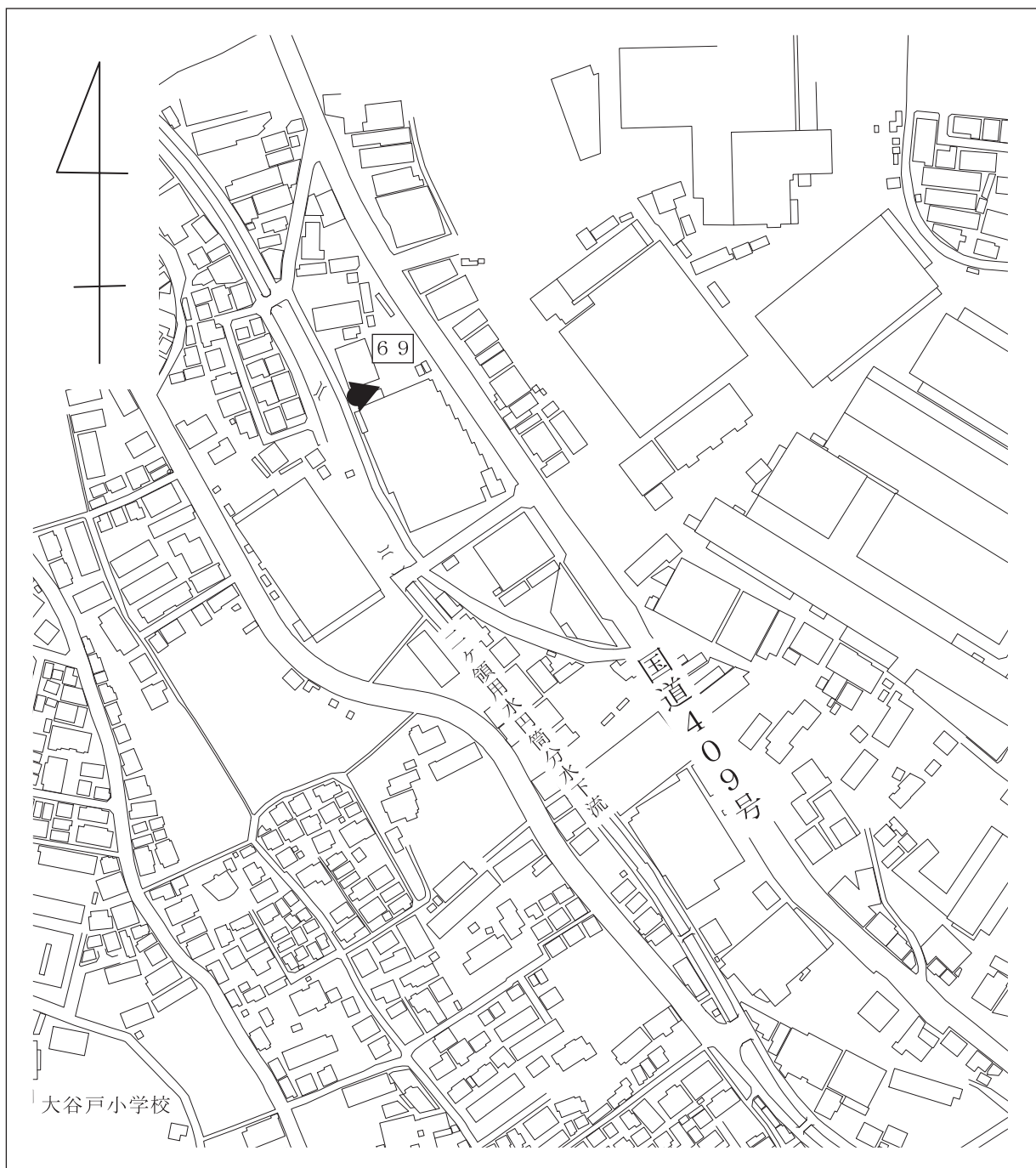
廃止理由

図面番号⑳

本箇所は、一般交通に必要がないので、これを廃止したい。

見取図（中原区宮内2丁目地内）

整理番号69



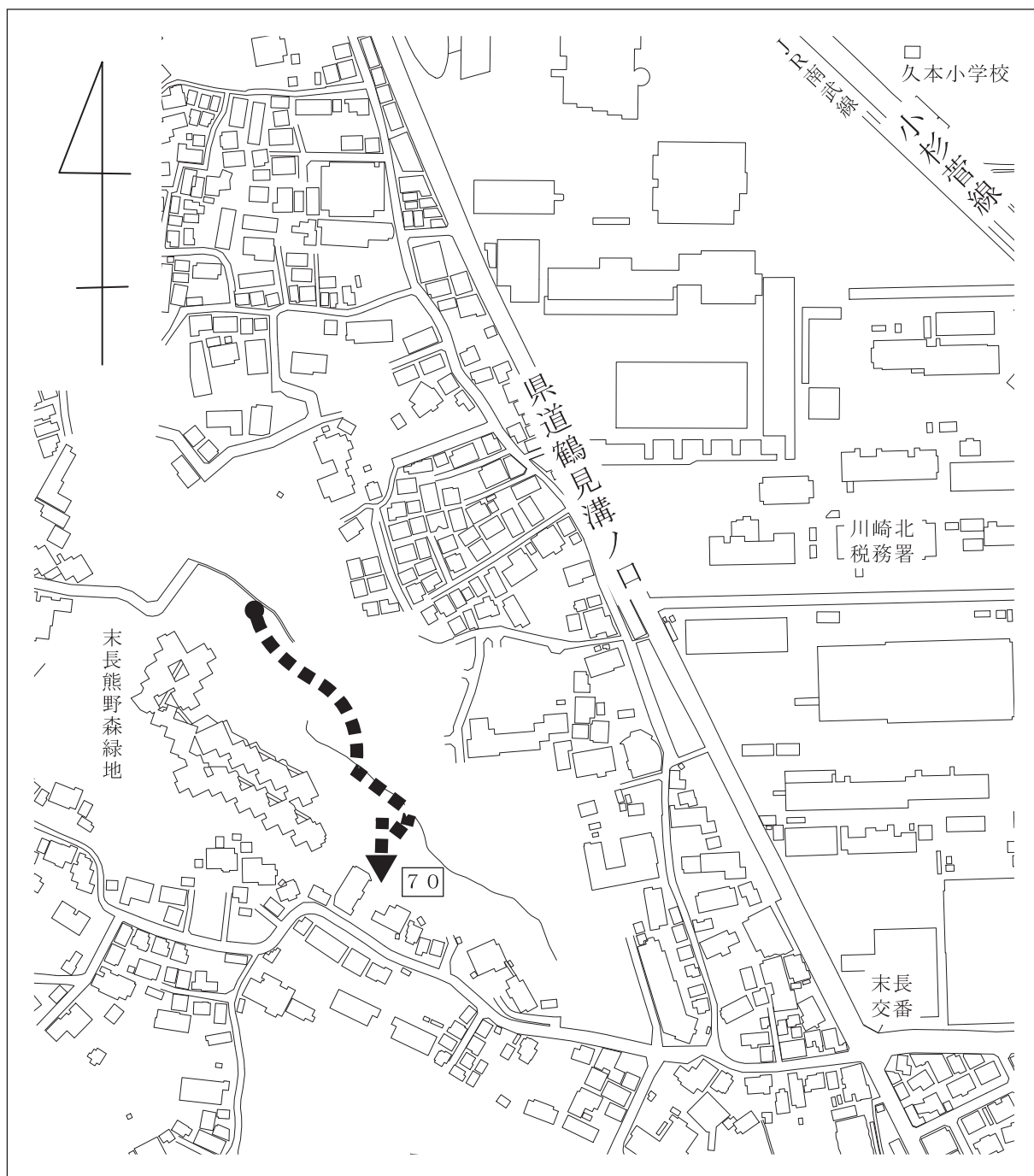
廃止理由

図面番号②

本箇所は、路線の一部が宅地造成事業により取り込まれ、新設された道路と残置路線が同一路線になり再度認定するため、廃止したい。

見取図（高津区末長地内）

整理番号 70



廃止理由

図面番号㉔

本箇所は、一般交通に必要がないので、これを廃止したい。

見取図（宮前区東有馬4丁目地内）

整理番号71



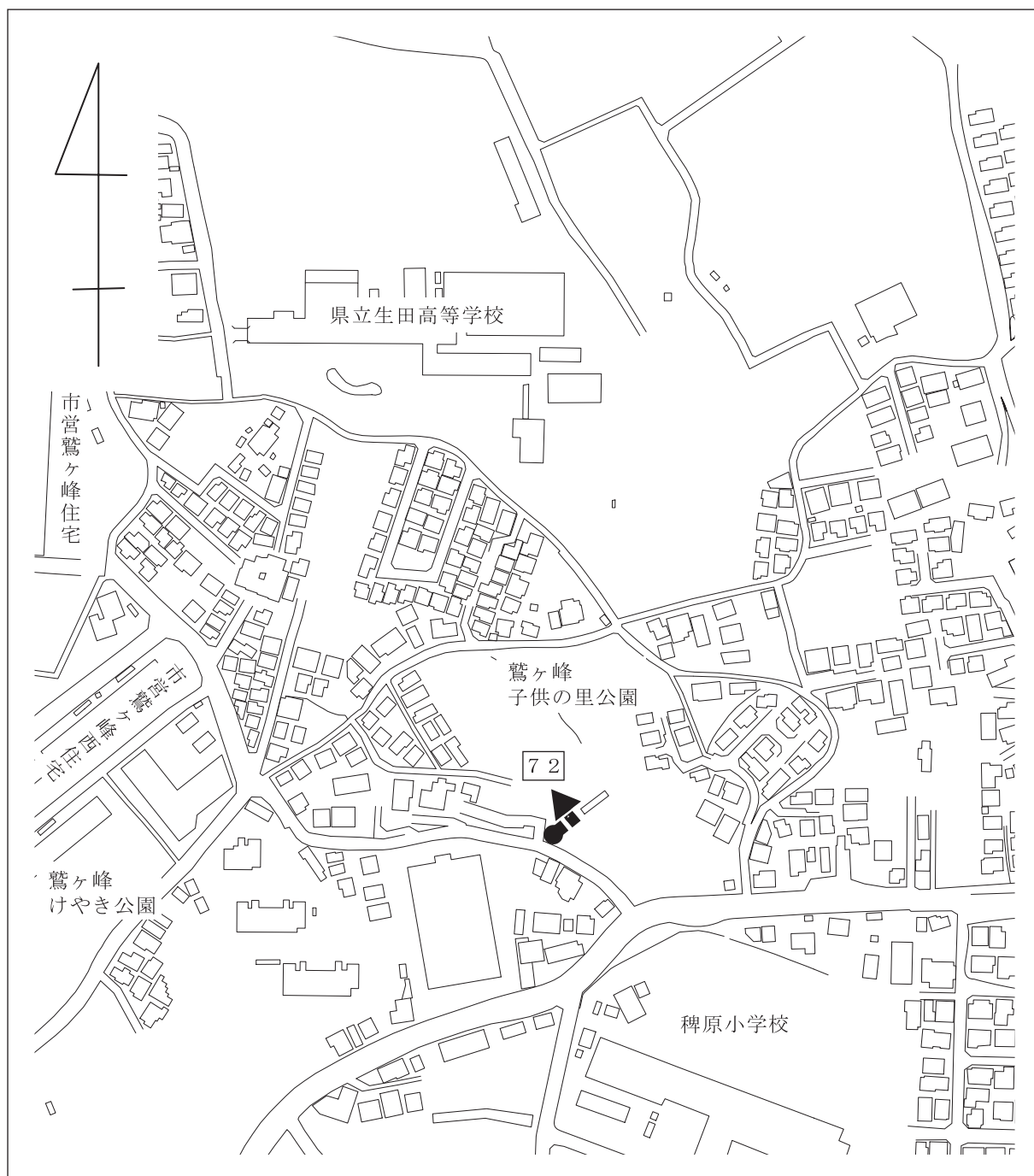
廃止理由

図面番号②③

本箇所は、路線の一部が宅地造成事業により取り込まれ、残置路線を再度認定するため、廃止したい。

見取図（宮前区菅生ヶ丘地内）

整理番号 7 2



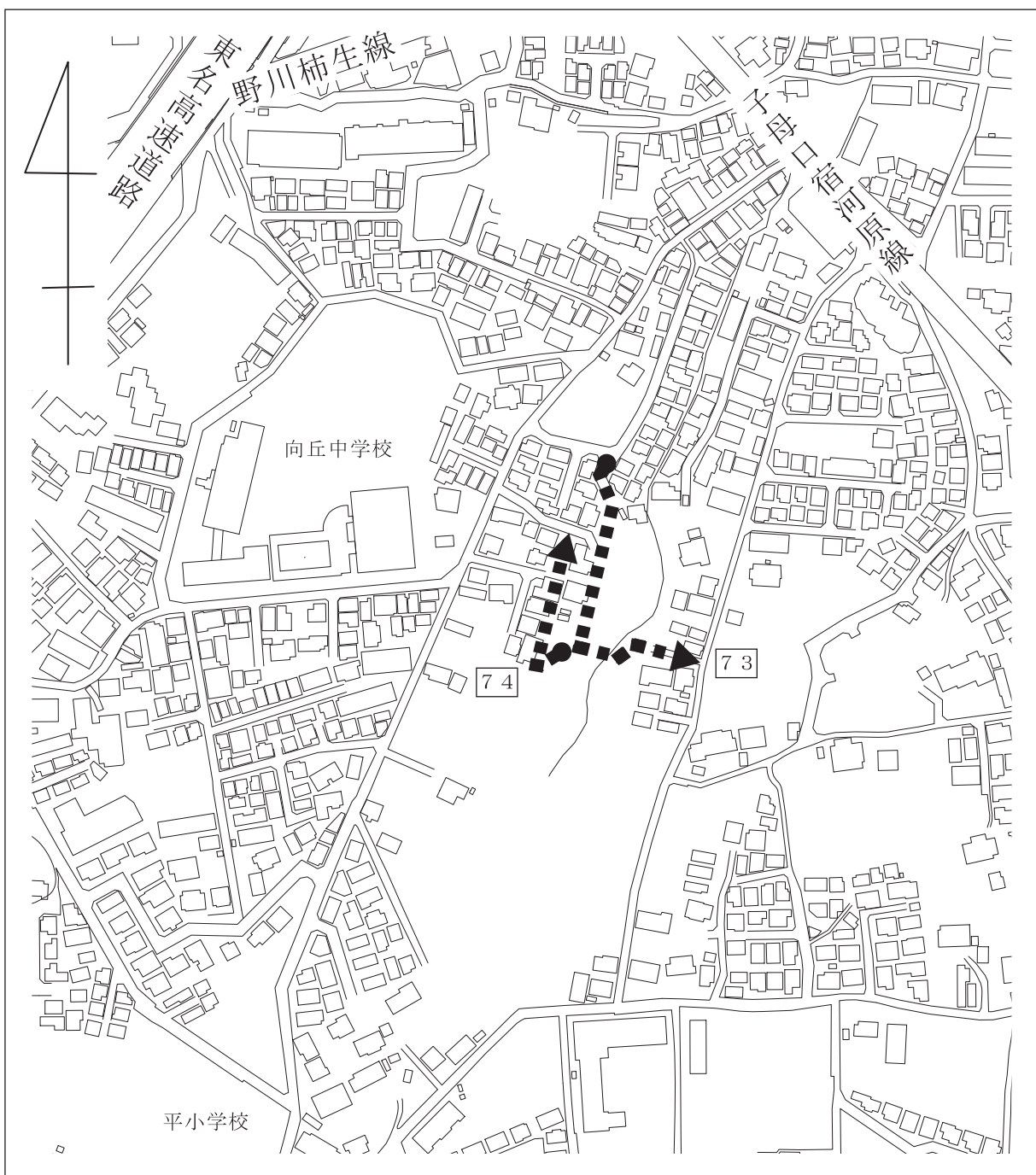
廃止理由

図面番号②④

本箇所は、路線の一部が宅地造成事業により取り込まれ、残置路線を再度認定するため、廃止したい。

見取図（宮前区神木本町4丁目地内）

整理番号73、74



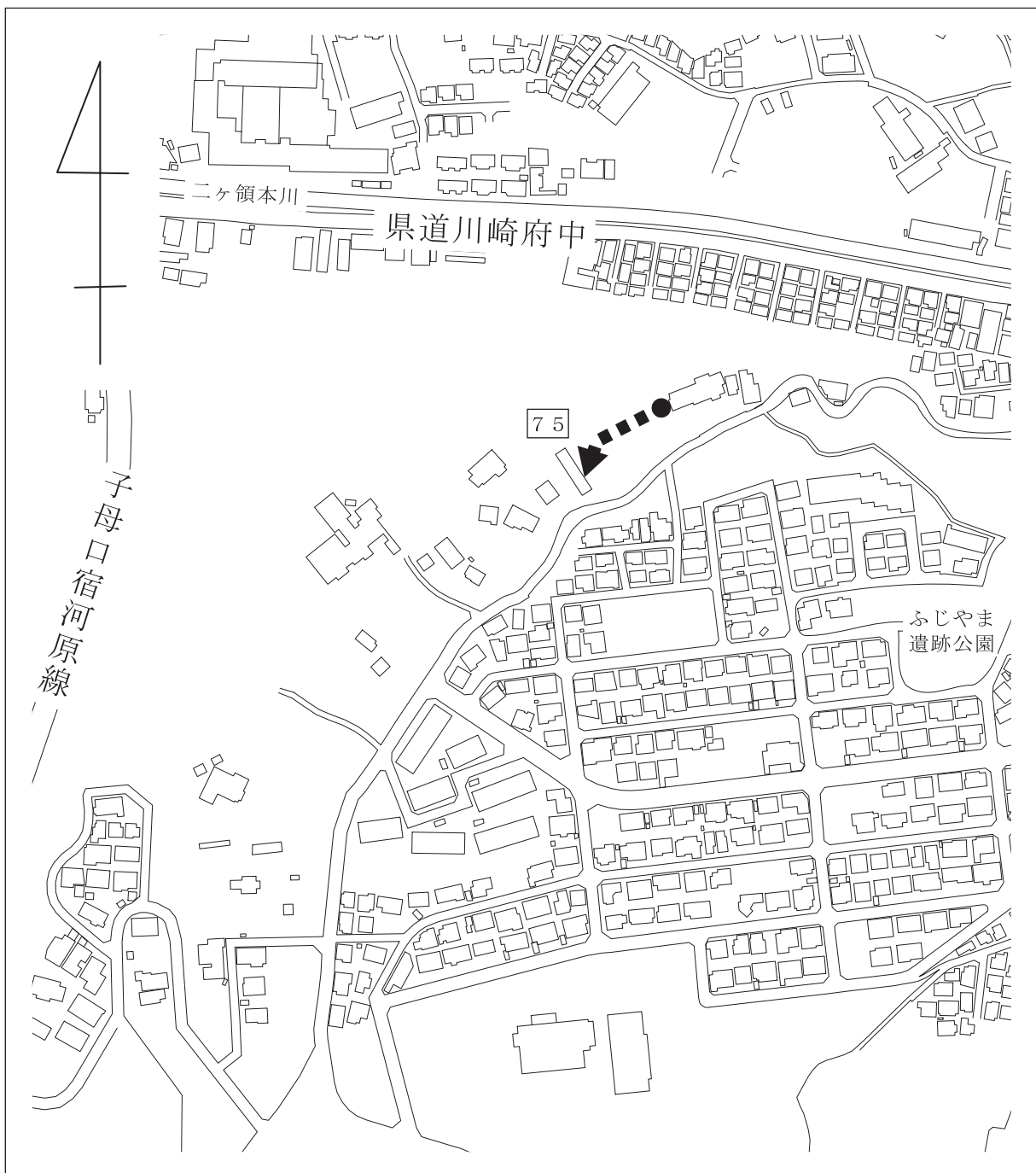
廃止理由

図面番号②⑤

本箇所は、一般交通に必要がないので、これを廃止したい。

見取図（多摩区長尾3丁目地内）

整理番号75



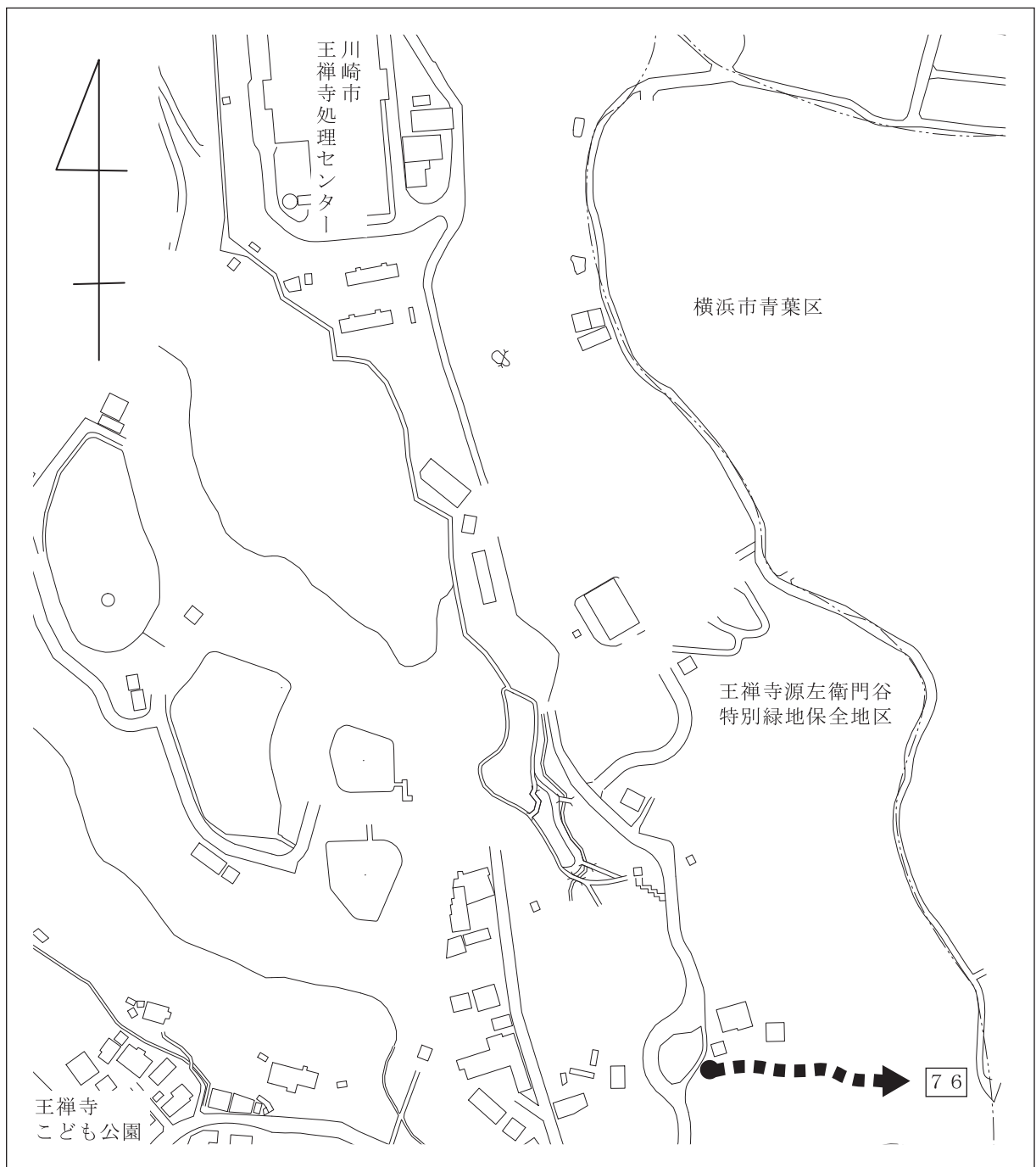
廃止理由

図面番号②⑥

本箇所は、一般交通に必要がないので、これを廃止したい。

見取図（麻生区王禅寺地内）

整理番号 7 6



廃止理由

図面番号②⑦

本箇所は、一般交通に必要がないので、これを廃止したい。

見取図（麻生区栗木1丁目地内）

整理番号77

