

## 市道路線の認定及び廃止について

道路法第8条及び第10条第1項の規定により、次のとおり市道路線を認定及び廃止する。

平成24年9月3日提出

川崎市長 阿部 孝夫

## 1 認定

整理 番号	図面 番号	路線名	起 終	点 点	
69	1	鹿島田 第206号線	幸区鹿島田 幸区鹿島田	1112番 1112番	8先 1先
70	2	小倉 第214号線	幸区小倉2丁目 幸区小倉2丁目	1859番 954番	14先 5先
71	3	等々力 第19号線	中原区等々力 中原区等々力	3307番 3141番	2先 4先
72	3	等々力 第20号線	中原区等々力 中原区等々力	3338番 3299番	1先 6先
73	4	久末 第261号線	高津区久末 高津区久末	681番 681番	11先 6先
74	5	久末 第262号線	高津区久末 高津区久末	1800番 1790番	4先 13先
75	5	蟹ヶ谷 第72号線	高津区蟹ヶ谷 高津区蟹ヶ谷	227番 221番	1先 1先
76	5	蟹ヶ谷 第73号線	高津区蟹ヶ谷 高津区蟹ヶ谷	221番 227番	1先 2先
77	5	蟹ヶ谷 第74号線	高津区蟹ヶ谷 高津区蟹ヶ谷	22番 3番	1先 55先
78	5	蟹ヶ谷 第75号線	高津区蟹ヶ谷 高津区蟹ヶ谷	22番 3番	5先 7先
79	5	蟹ヶ谷 第76号線	高津区蟹ヶ谷 高津区蟹ヶ谷	17番 12番	29先 1先

80	6	平 第233号線	宮前区平4丁目	1530番	21先
			宮前区平4丁目	1530番	48先
81	7	初山 第5号線	宮前区初山1丁目	383番	6先
			宮前区初山1丁目	383番	11先
82	8	中野島 第213号線	多摩区中野島4丁目	1501番	17先
			多摩区中野島4丁目	1581番	5先
83	9	枺形 第200号線	多摩区枺形2丁目	1309番	3先
			多摩区枺形2丁目	1261番	7先
84	10	枺形 第201号線	多摩区枺形4丁目	3674番	1先
			多摩区枺形4丁目	3682番	1先
85	10	枺形 第202号線	多摩区枺形4丁目	3682番	1先
			多摩区枺形4丁目	3664番	1先
86	11	黒川 第286号線	麻生区黒川	29番	1先
			麻生区黒川	29番	7先

## 2 廃止

整理番号	図面番号	路線名	起 終	点 点	
87	12	等々力 第1号線	中原区等々力	3307番	2先
			中原区等々力	3148番	先
88	12	等々力 第9号線	中原区等々力	3049番	6先
			中原区等々力	3048番	2先
89	12	等々力 第10号線	中原区等々力	3338番	1先
			中原区等々力	3056番	先
90	12	等々力 第12号線	中原区等々力	3230番	先
			中原区等々力	3226番	先
91	12	宮内 第81号線	中原区等々力	4062番	先
			中原区等々力	4069番	1先
92	12	宮内 第82号線	中原区等々力	4044番	1先
			中原区等々力	916番	先
93	12	宮内 第83号線	中原区等々力	916番	先
			中原区等々力	887番	先

94	12	小 杉 第7号線	中原区等々力	1036番	先
			中原区等々力	1063番	先
95	12	小 杉 第8号線	中原区等々力	1036番	先
			中原区等々力	1056番	先
96	12	小 杉 第9号線	中原区等々力	1191番	1先
			中原区等々力	1011番	先
97	13	野 川 第242号線	宮前区野川	1428番	2先
			宮前区野川	1429番	先
98	14	下 布 田 第22号線	多摩区布田	1583番	1先
			多摩区布田	1585番	4先
99	14	下 布 田 第23号線	多摩区布田	1580番	1先
			多摩区布田	1583番	4先
100	15	枡 形 第91号線	多摩区枡形4丁目	3674番	7先
			多摩区枡形4丁目	3671番	2先
101	15	枡 形 第92号線	多摩区枡形4丁目	3682番	4先
			多摩区枡形4丁目	3664番	1先

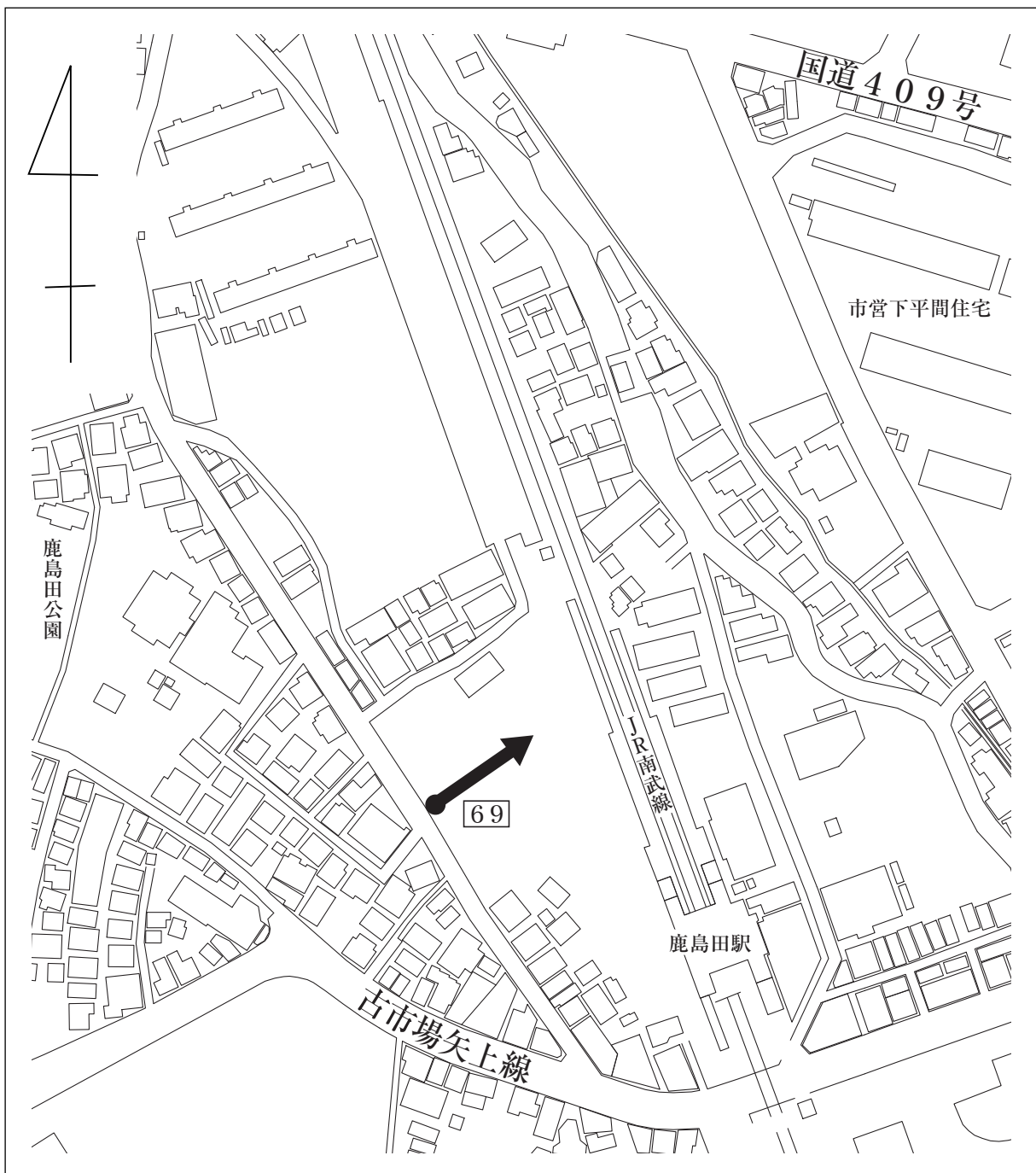
# 認 定 理 由

図面番号①

本箇所は、宅地造成事業により新設された道路で、一般交通に必要なので、これを市道として認定したい。

見取図（幸区鹿島田地内）

整理番号 69



# 認 定 理 由

図面番号②

本箇所は、市営小倉北住宅建替事業に伴い新設された道路で、一般交通に必要なので、これを市道として認定したい。

見取図（幸区小倉2丁目地内）

整理番号70



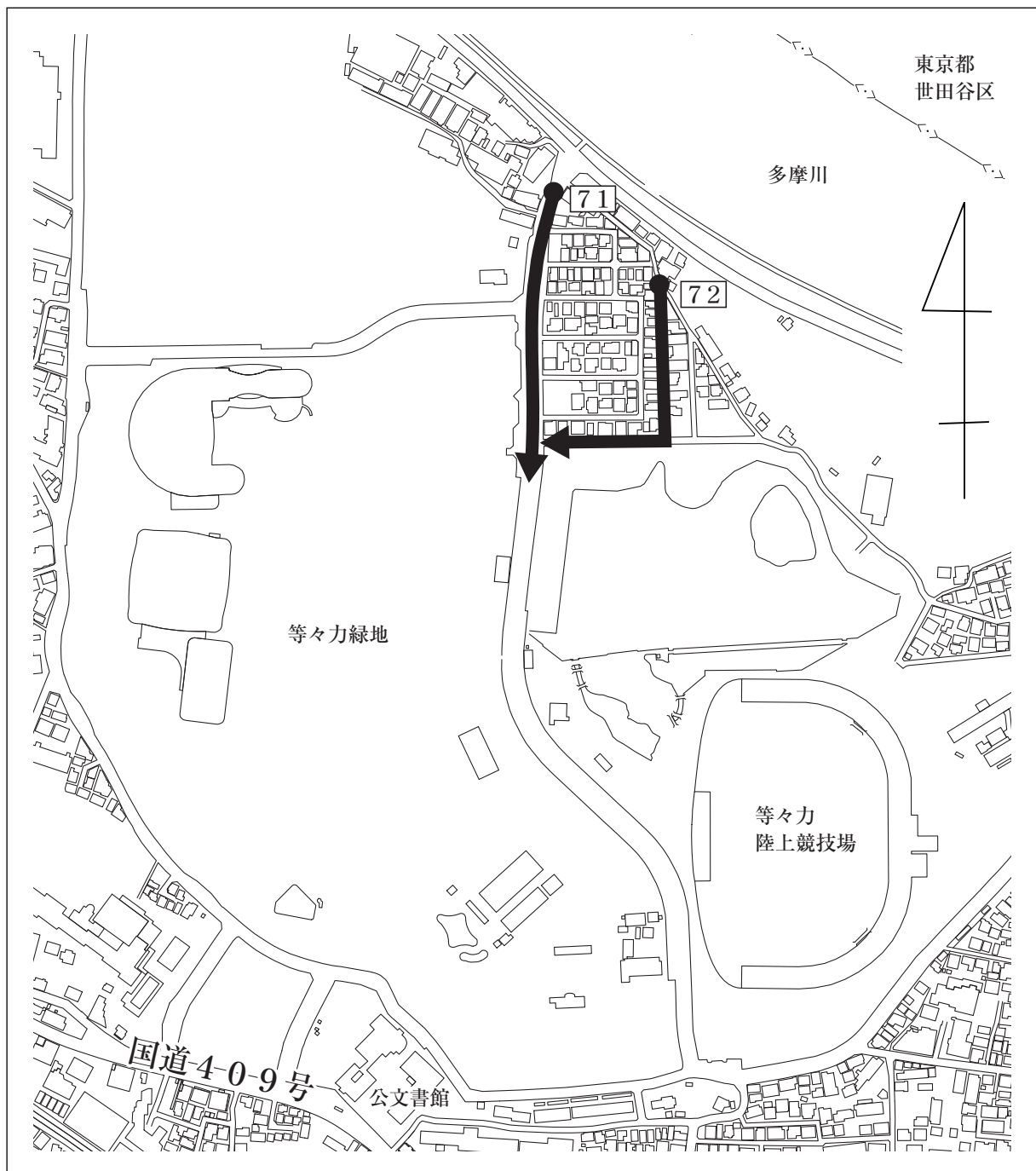
# 認定理由

図面番号③

本箇所は、等々力緑地再編整備事業により路線及び路線の一部については管理換えをするが、残置路線は一般交通に必要なので、これを市道として認定したい。

見取図（中原区等々力地内）

整理番号71、72



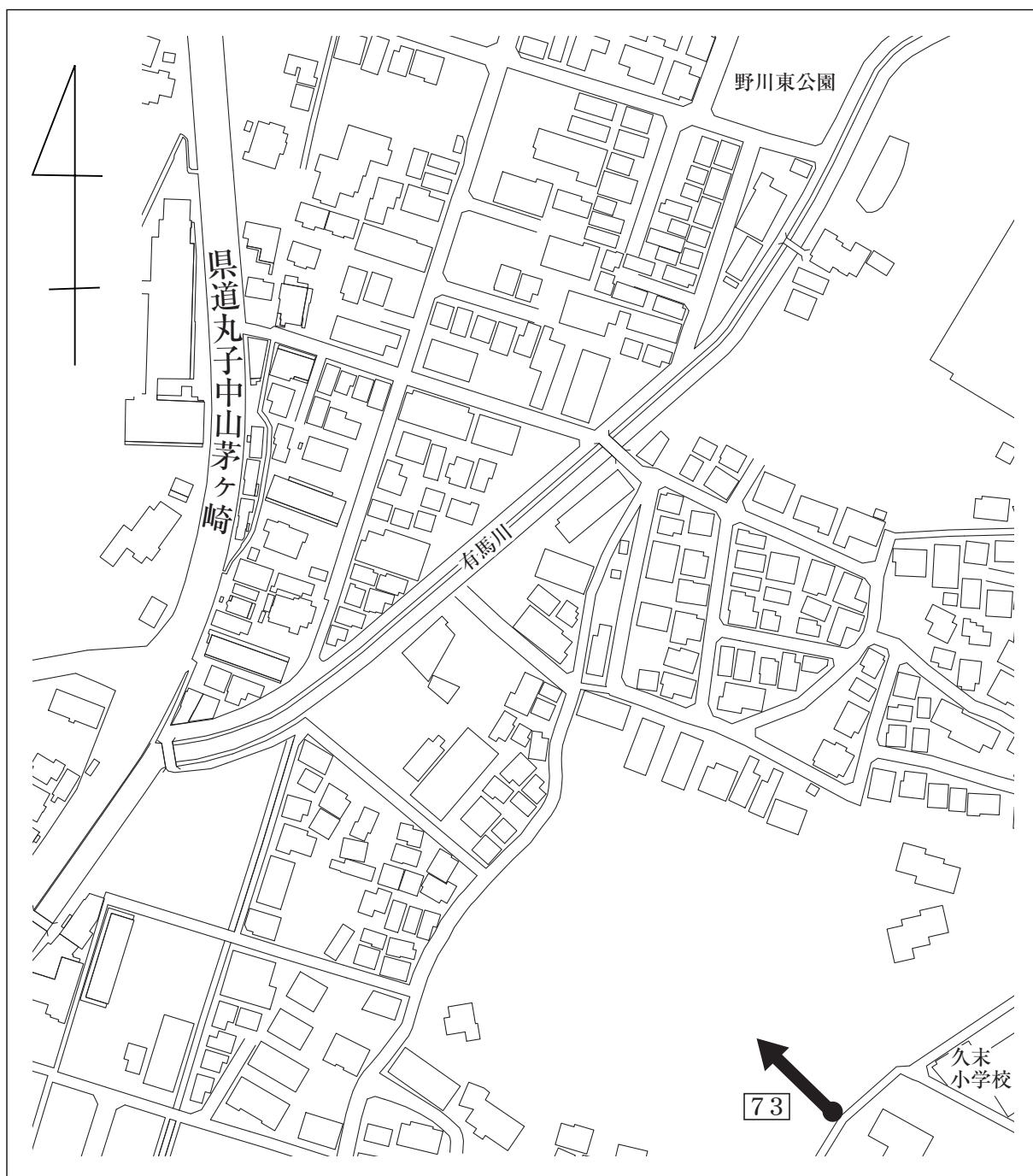
# 認 定 理 由

図面番号④

本箇所は、宅地造成事業により新設された道路で、一般交通に必要なので、これを市道として認定したい。

見取図（高津区久末地内）

整理番号 7 3



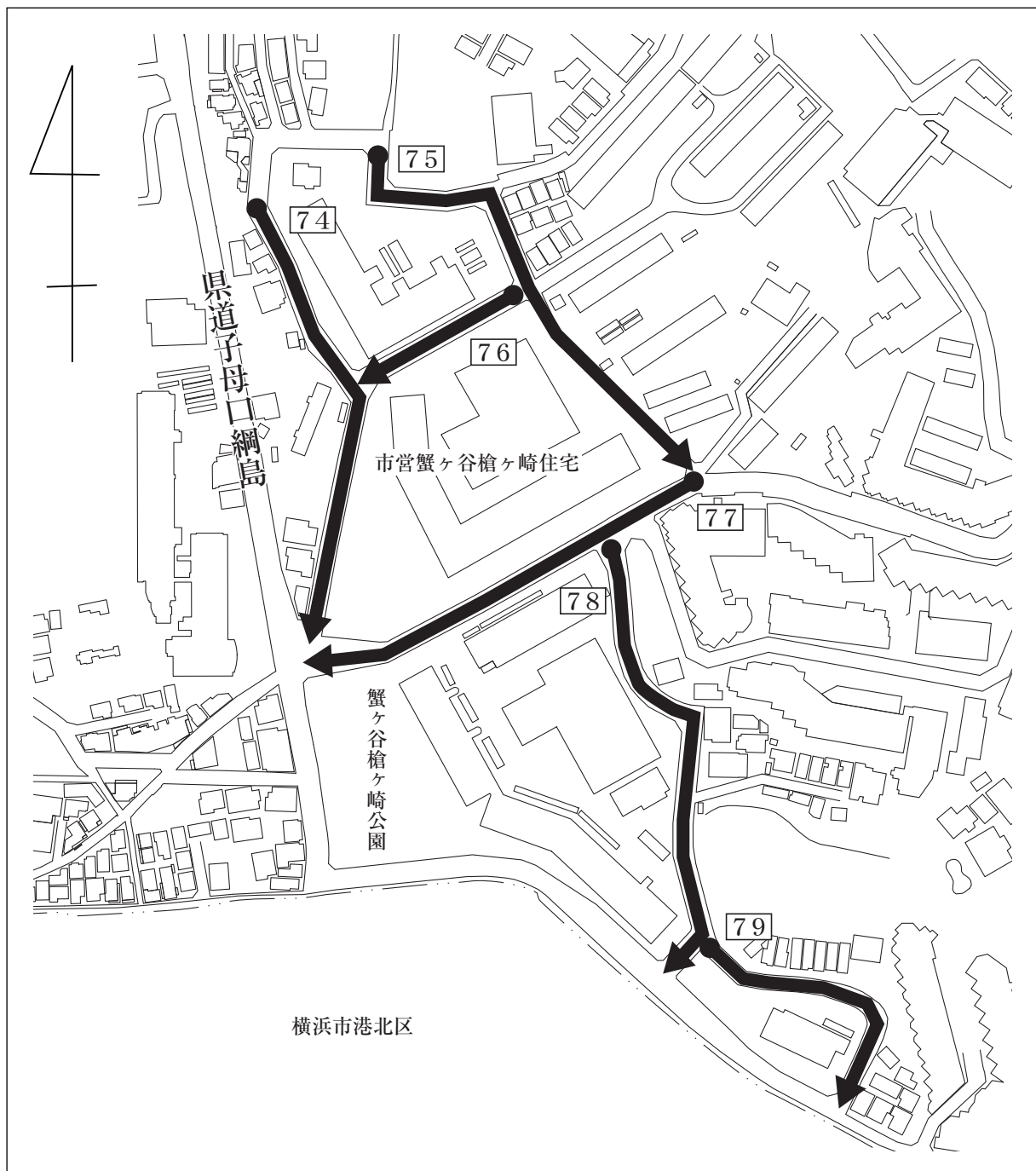
# 認定理由

図面番号⑤

本箇所は、市営蟹ヶ谷榎ヶ崎住宅建替事業により新設された道路で、一般交通に必要なので、これを市道として認定したい。

見取図（高津区久末、蟹ヶ谷地内）

整理番号74～79





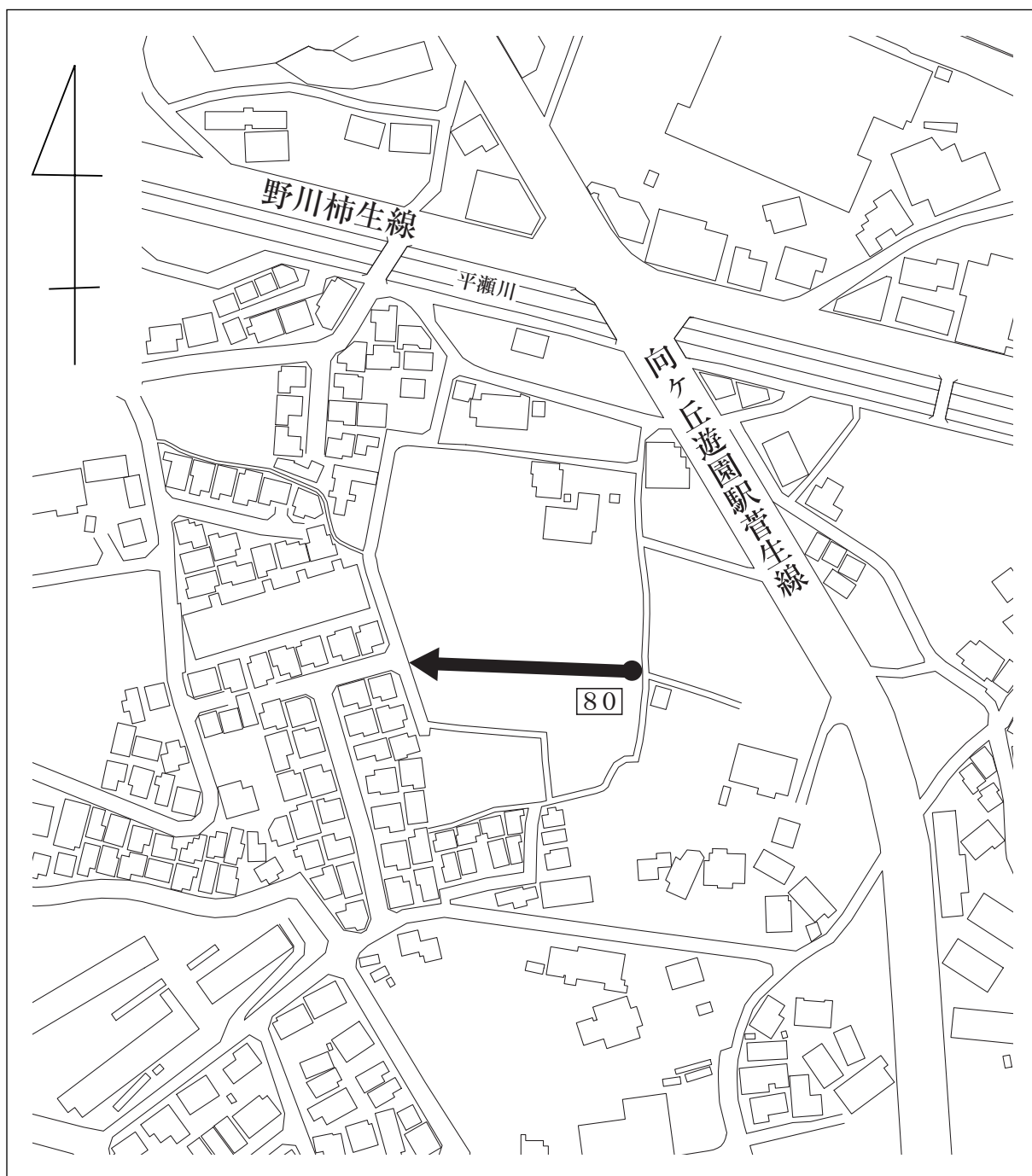
# 認 定 理 由

図面番号⑥

本箇所は、宅地造成事業により新設された道路で、一般交通に必要なので、これを市道として認定したい。

見取図（宮前区平4丁目地内）

整理番号 80



# 認定理由

図面番号⑦

本箇所は、宅地造成事業により新設された道路で、一般交通に必要なので、これを市道として認定したい。

見取図（宮前区初山1丁目地内）

整理番号81



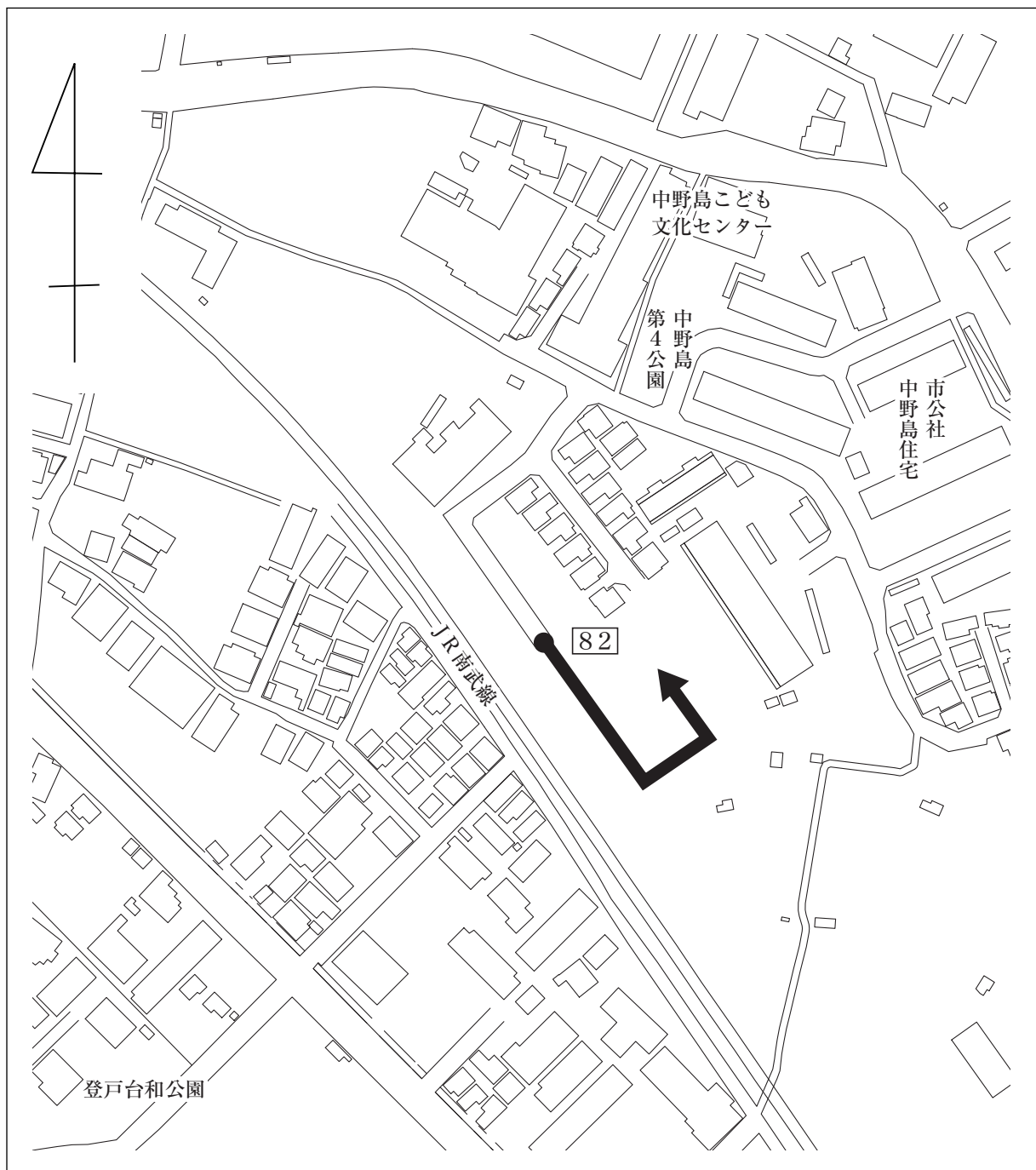
# 認定理由

図面番号⑧

本箇所は、宅地造成事業により新設された道路で、一般交通に必要なので、これを市道として認定したい。

見取図（多摩区中野島4丁目地内）

整理番号 82



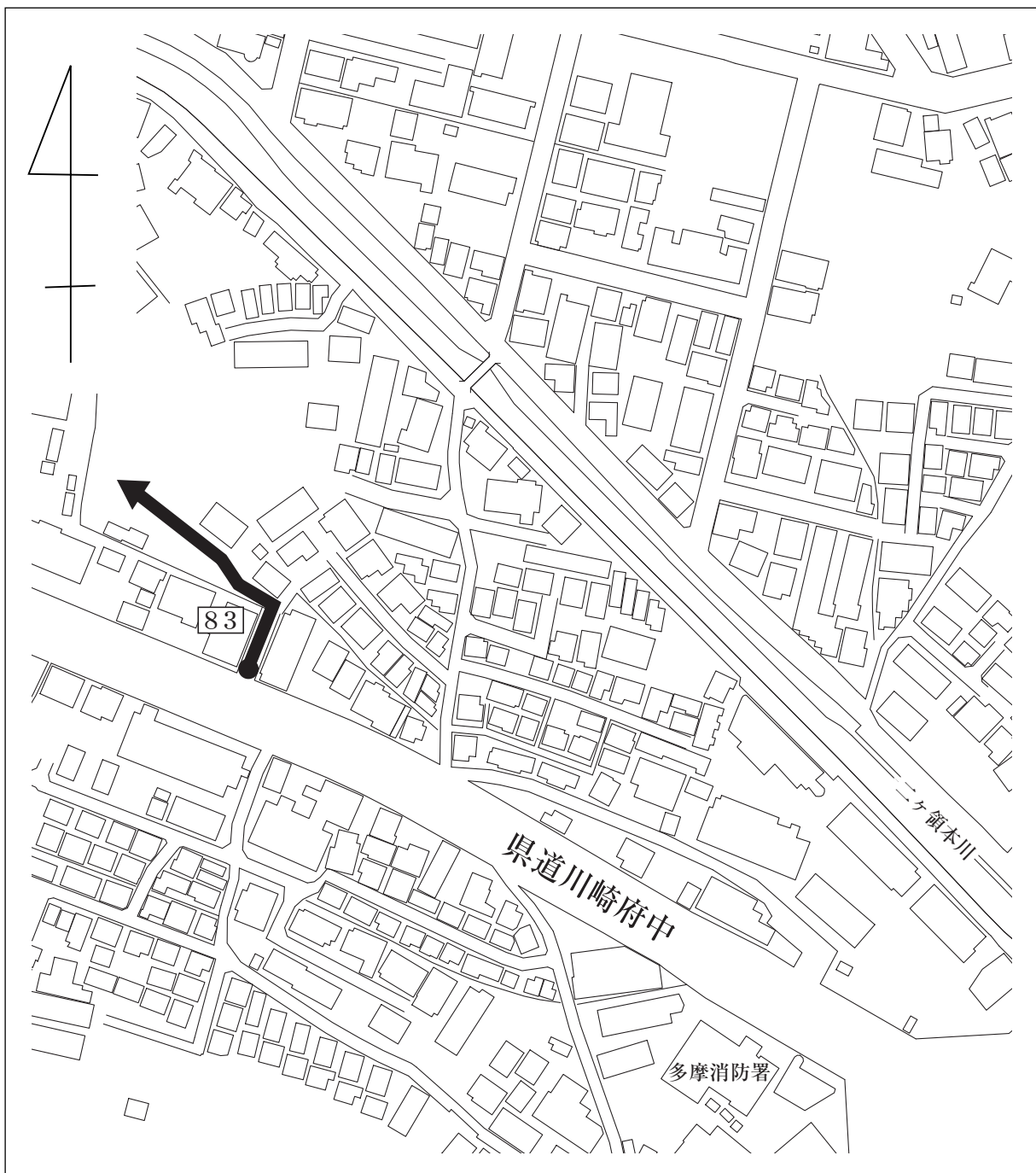
# 認定理由

図面番号⑨

本箇所は、道路敷地寄附により新設された道路で、一般交通に必要なので、これを市道として認定したい。

見取図（多摩区枡形2丁目地内）

整理番号 83



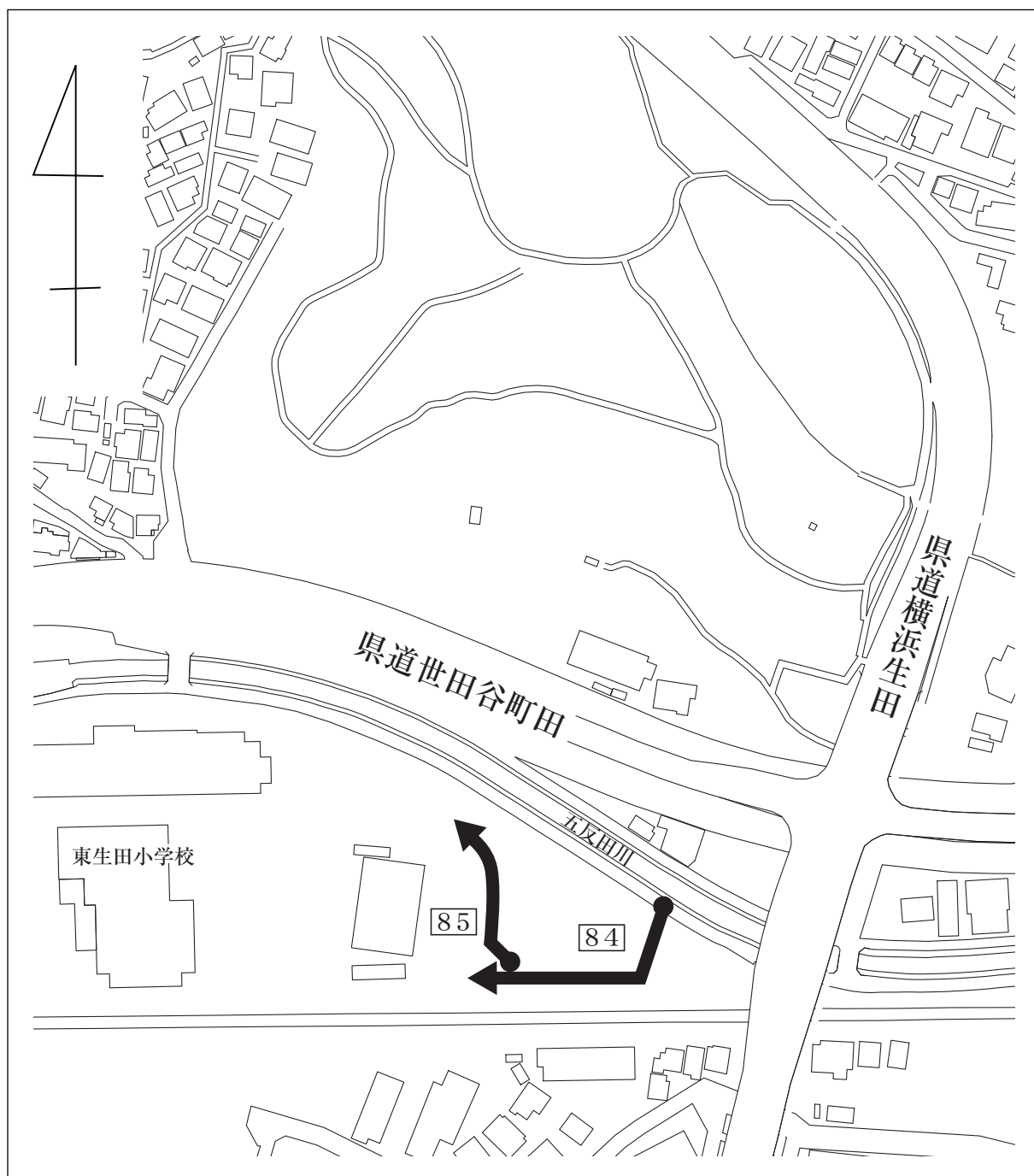
# 認定理由

図面番号⑩

本箇所は、宅地造成事業により新設された道路及び残置路線について、一般交通に必要なので、これを市道として認定したい。

見取図（多摩区柘形4丁目地内）

整理番号84、85



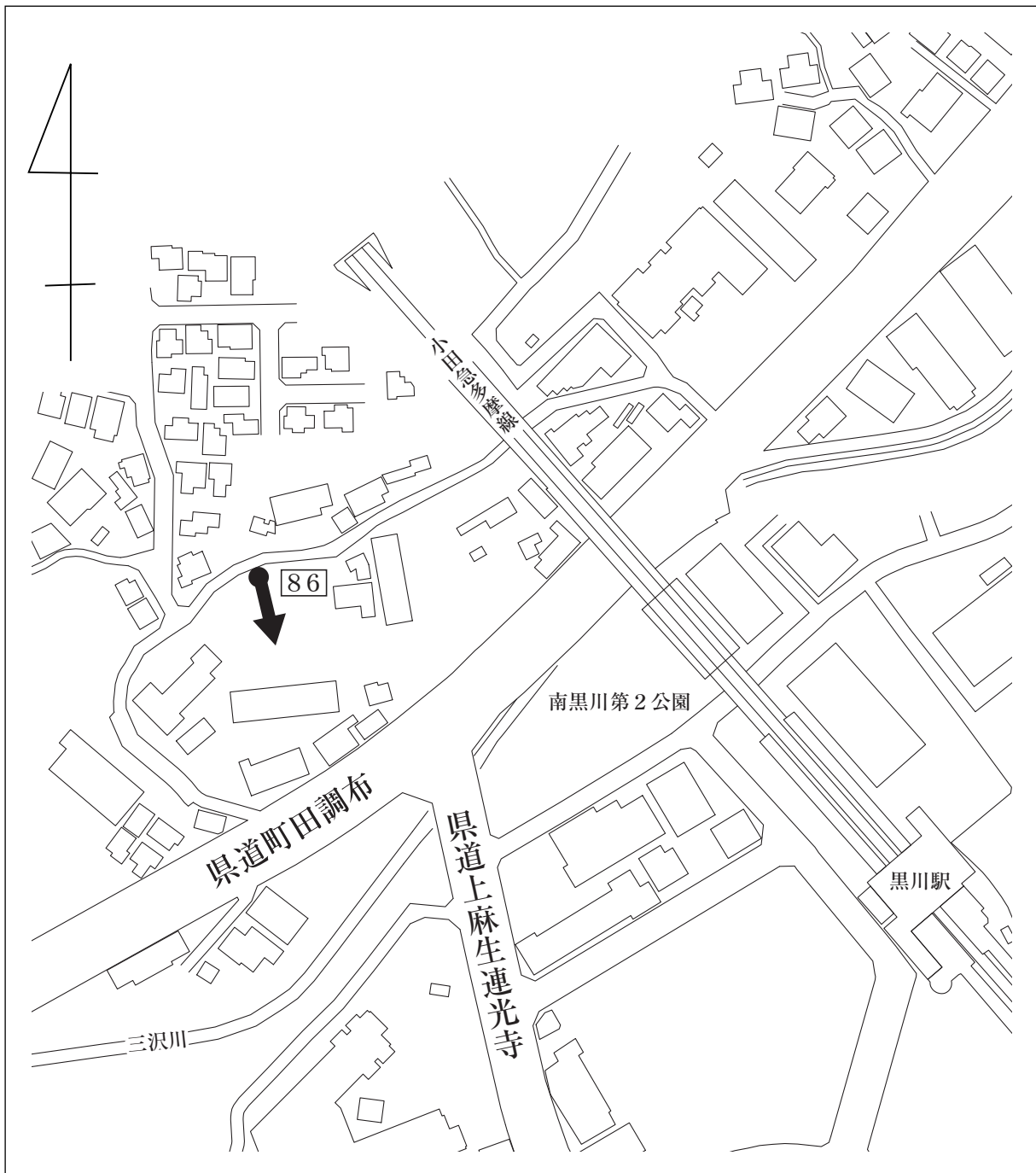
認 定 理 由

図面番号⑪

本箇所は、宅地造成事業により新設された道路で、一般交通に必要なので、これを市道として認定したい。

見取図（麻生区黒川地内）

整理番号 8 6



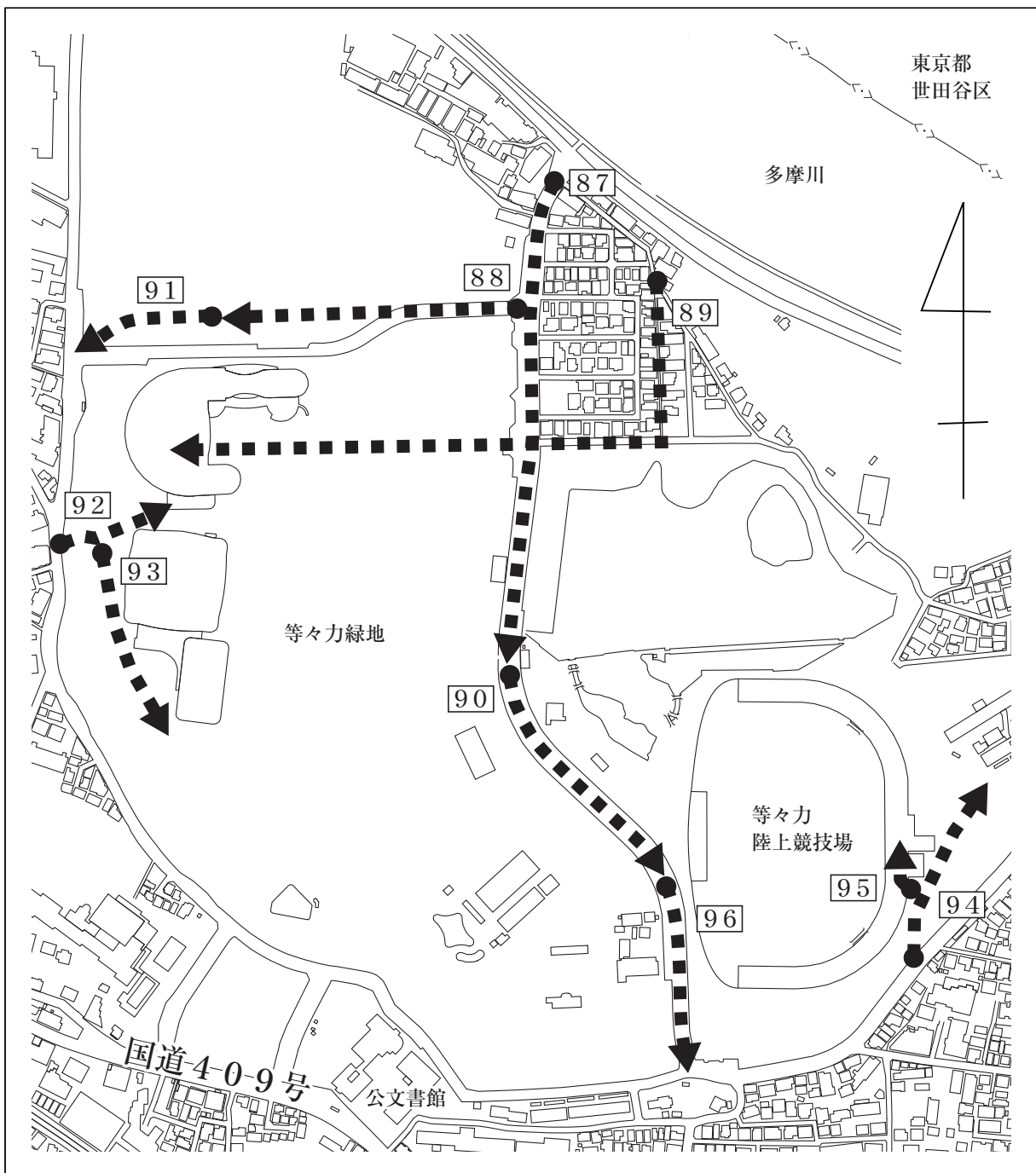
# 廃止理由

図面番号⑫

本箇所は、路線及び路線の一部が等々力緑地再編整備事業に取り込まれており、公園敷地として管理換えをするため、これを廃止したい。

見取図（中原区等々力地内）

整理番号 87～96



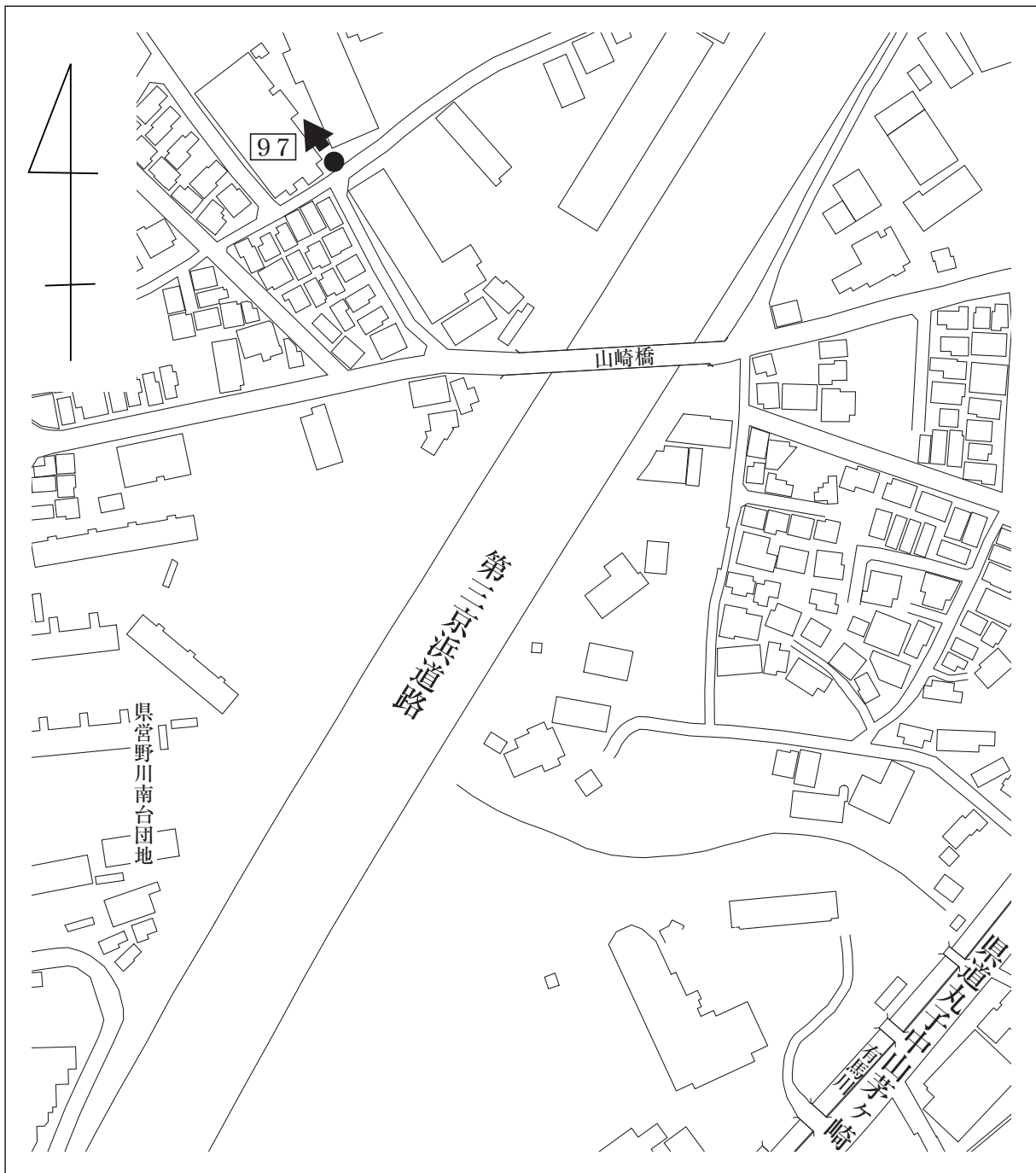
廃止理由

図面番号⑬

本箇所は、一般交通に必要がないので、これを廃止したい。

見取図（宮前区野川地内）

整理番号 97





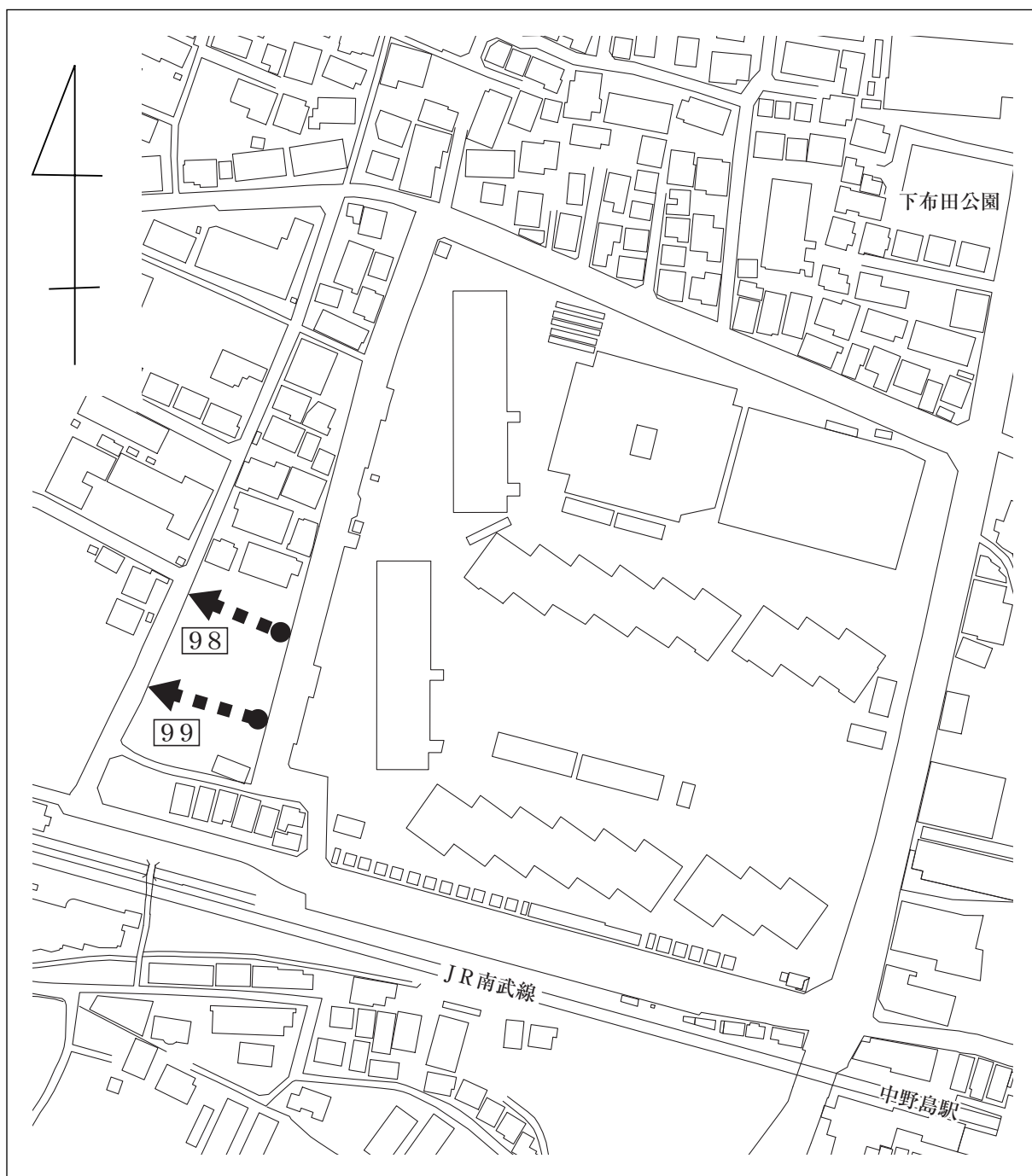
# 廃止理由

図面番号⑭

本箇所は、一般交通に必要がないので、これを廃止したい。

見取図（多摩区布田地内）

整理番号 98、99



# 廃止理由

図面番号⑮

本箇所は、路線及び路線の一部が一般交通に必要ながないので、これを廃止したい。

見取図（多摩区柵形4丁目地内）

整理番号100、101

