

議案第 82 号

市道路線の認定及び廃止について

道路法第 8 条及び第 10 条第 1 項の規定により、次のとおり市道路線を認定及び廃止する。

平成 26 年 6 月 2 日提出

川崎市長 福田 紀彦

1 認定

整理 番号	図面 番号	路 線 名	起 終	点 点	
15	1	池上新町 第43号線	川崎区池上新町3丁目	7番	3先
			川崎区池上新町3丁目	5番	2先
16	2	浅田 第208号線	川崎区浅田1丁目	75番	5先
			川崎区浅田1丁目	75番	12先
17	3	南加瀬 第213号線	幸区南加瀬5丁目	2689番	10先
			幸区南加瀬5丁目	2686番	4先
18	4	新丸子東 第44号線	中原区新丸子東3丁目	1200番	先
			中原区新丸子東3丁目	954番	1先
19	4	新丸子東 第45号線	中原区新丸子東3丁目	1100番	13先
			中原区新丸子東3丁目	1100番	14先
20	4	新丸子東 第46号線	中原区新丸子東3丁目	1100番	13先
			中原区新丸子東3丁目	1100番	12先
21	4	新丸子東 第47号線	中原区新丸子東3丁目	944番	5先
			中原区新丸子東3丁目	1301番	先
22	4	小杉町 第205号線	中原区小杉町3丁目	489番	8先
			中原区新丸子東3丁目	944番	21先
23	4	小杉町 第206号線	中原区小杉町3丁目	414番	7先
			中原区小杉町3丁目	413番	1先

整理 番号	図面 番号	路 線 名	起 終	点 点
24	5	野 川 第508号線	宮前区野川	36番 3先
			宮前区野川	37番 14先
25	6	野 川 第509号線	宮前区野川	242番 4先
			宮前区野川	243番 1先
26	7	東 有 馬 第1号線	宮前区東有馬2丁目	2703番 60先
			宮前区東有馬2丁目	2703番 50先
27	8	菅 生 第823号線	宮前区菅生1丁目	1883番 17先
			宮前区菅生1丁目	1883番 9先
28	9	生 田 第253号線	多摩区生田8丁目	3497番 9先
			多摩区生田8丁目	3495番 4先
29	10	長 沢 第158号線	多摩区長沢3丁目	8782番 24先
			多摩区長沢3丁目	8782番 21先
30	11	東 百 合 丘 第156号線	麻生区東百合丘1丁目	7063番 6先
			麻生区東百合丘1丁目	7063番 12先
31	12	栗 木 台 第92号線	麻生区栗木台1丁目	17番 13先
			麻生区栗木台1丁目	17番 9先

2 廃止

整理 番号	図面 番号	路 線 名	起 終	点 点
32	13	戸 手 第13号線	幸 区戸手4丁目	426番 3先
			幸 区戸手4丁目	447番 1先
33	14	新 丸 子 東 第14号線	中原区新丸子東3丁目	473番 2先
			中原区新丸子東3丁目	1100番 1先
34	14	新 丸 子 東 第33号線	中原区新丸子東3丁目	954番 1先
			中原区新丸子東3丁目	945番 1先
35	14	新 丸 子 東 第34号線	中原区新丸子東3丁目	473番 7先
			中原区新丸子東3丁目	482番 2先
36	14	新 丸 子 東 第35号線	中原区新丸子東3丁目	1112番 2先
			中原区新丸子東3丁目	473番 7先
37	14	小 杉 町 第44号線	中原区小杉町3丁目	486番 2先
			中原区小杉町3丁目	474番 1先
38	15	野 川 第177号線	宮前区野川	3516番 2先
			宮前区野川	3526番 1先

整理 番号	図面 番号	路 線 名	起 終	点 点
39	16	宿 河 原 第 1 2 0 号線	多摩区 宿河原6丁目	661番 1先
			多摩区 宿河原6丁目	667番 3先
40	17	生 田 第 1 9 9 号線	多摩区 生田8丁目	3497番 10先
			多摩区 生田8丁目	3497番 9先

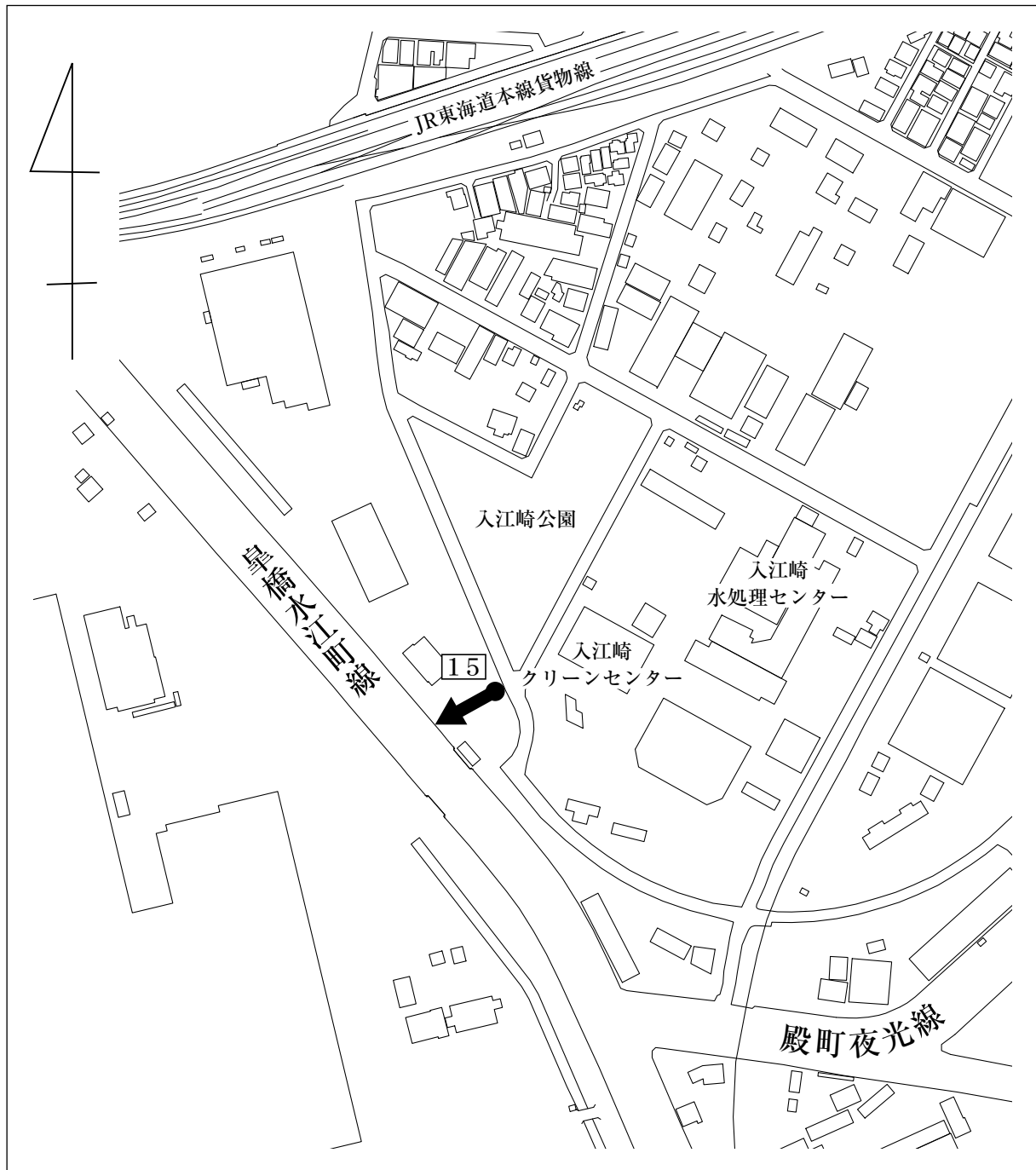
認 定 理 由

図面番号①

本箇所は、塩浜3丁目周辺地区整備に伴い新設しようとする道路で、一般交通に必要なので、これを市道として認定したい。

見取図（川崎区池上新町3丁目地内）

整理番号 1 5



認定理由

図面番号②

本箇所は、宅地造成事業により新設された道路で、一般交通に必要なので、これを市道として認定したい。

見取図（川崎区浅田1丁目地内）

整理番号16



認 定 理 由

図面番号③

本箇所は、道路敷地が本市に寄附され、一般交通に必要なので、これを市道として認定したい。

見取図（幸区南加瀬5丁目地内）

整理番号17



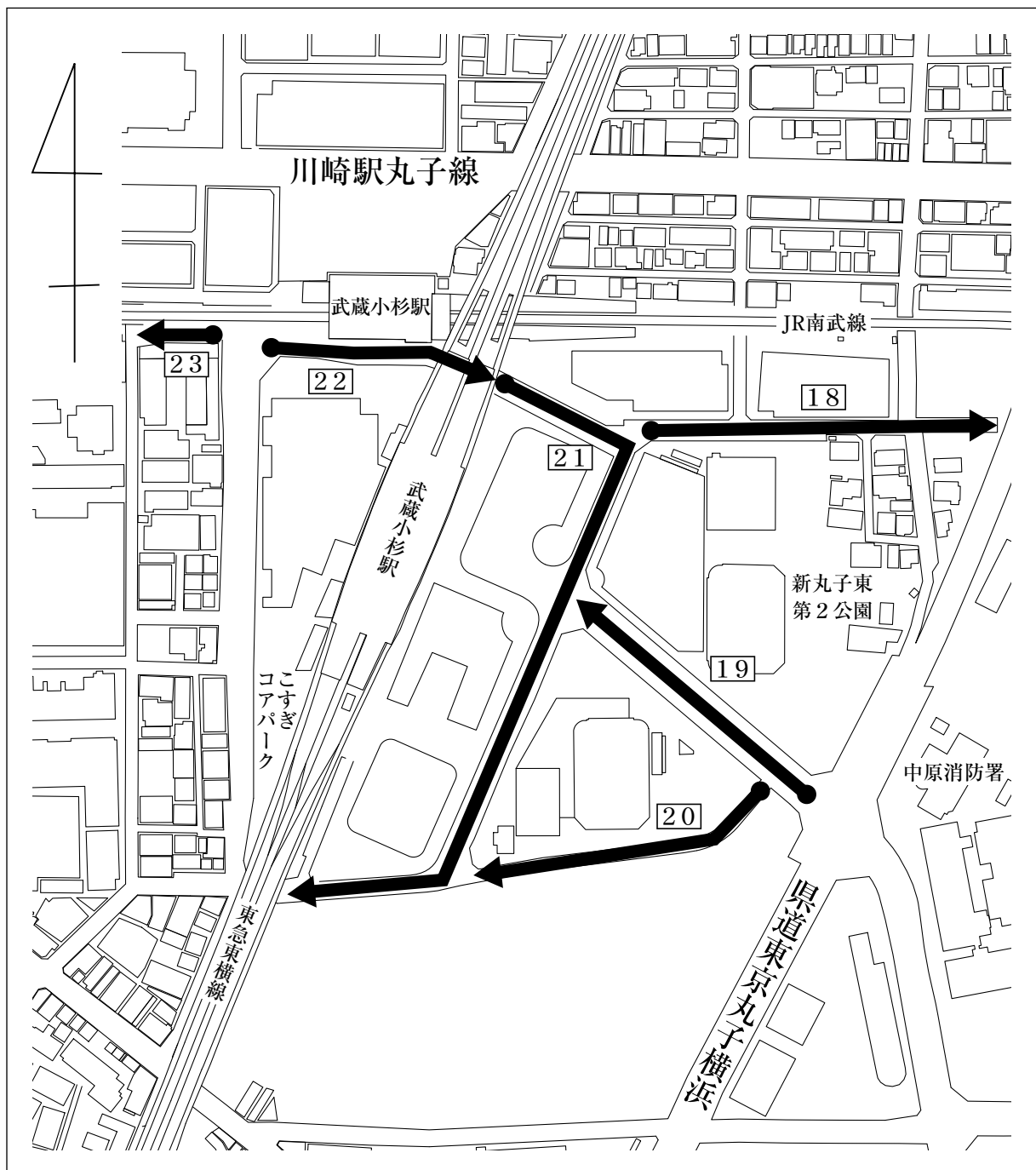
認 定 理 由

図面番号④

本箇所は、武蔵小杉駅南口地区第一種市街地再開発事業等により新設された道路で、一般交通に必要なので、これを市道として認定したい。

見取図（中原区新丸子東3丁目、小杉町3丁目地内）

整理番号18、19、20、21、22、23



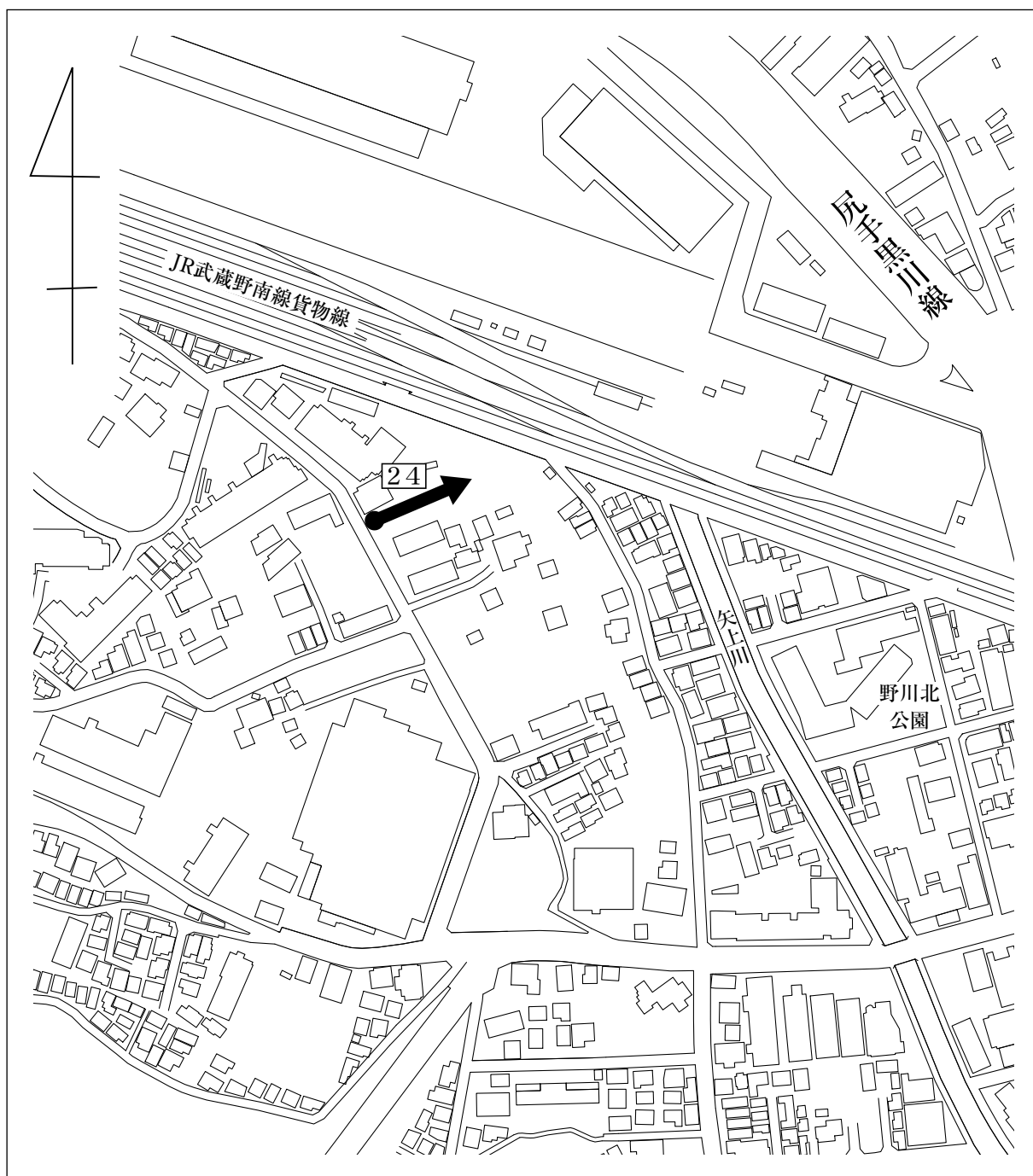
認 定 理 由

図面番号⑤

本箇所は、宅地造成事業により新設された道路で、一般交通に必要なので、これを市道として認定したい。

見取図（宮前区野川地内）

整理番号 2 4



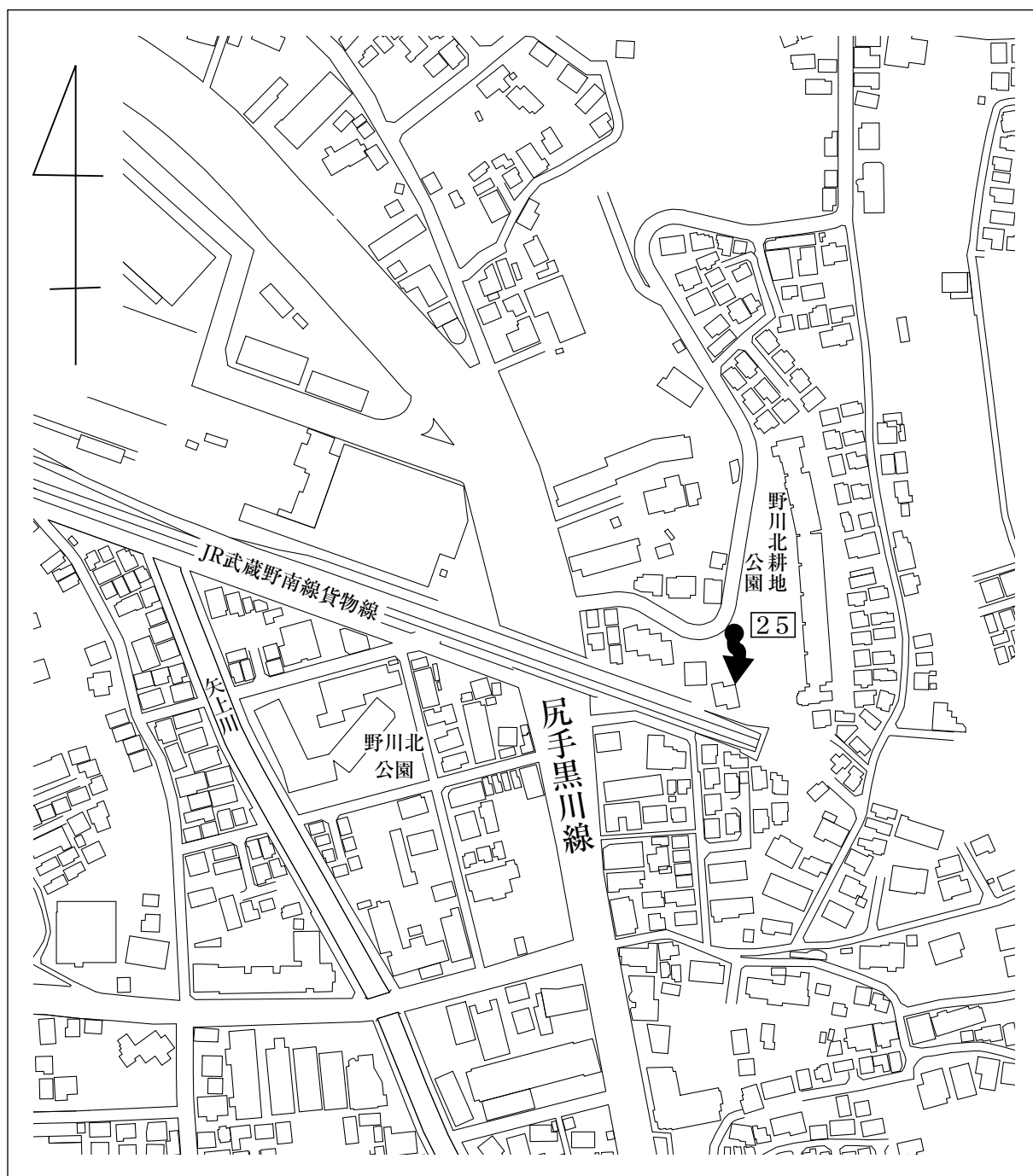
認定理由

図面番号⑥

本箇所は、宅地造成事業により新設された道路で、一般交通に必要なので、これを市道として認定したい。

見取図（宮前区野川地内）

整理番号 25



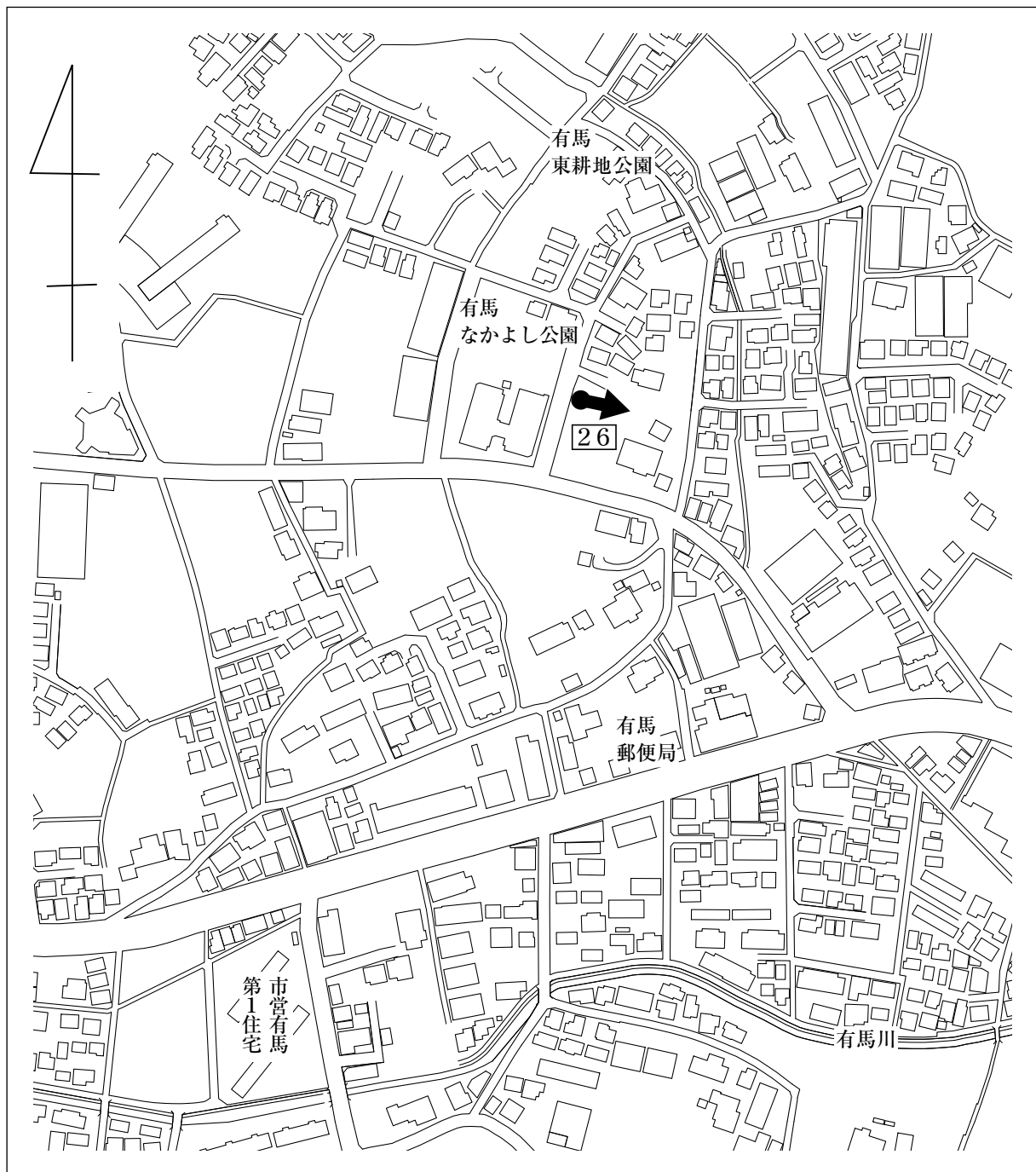
認 定 理 由

図面番号⑦

本箇所は、宅地造成事業により新設された道路で、一般交通に必要なので、これを市道として認定したい。

見取図（宮前区東有馬2丁目地内）

整理番号 2 6



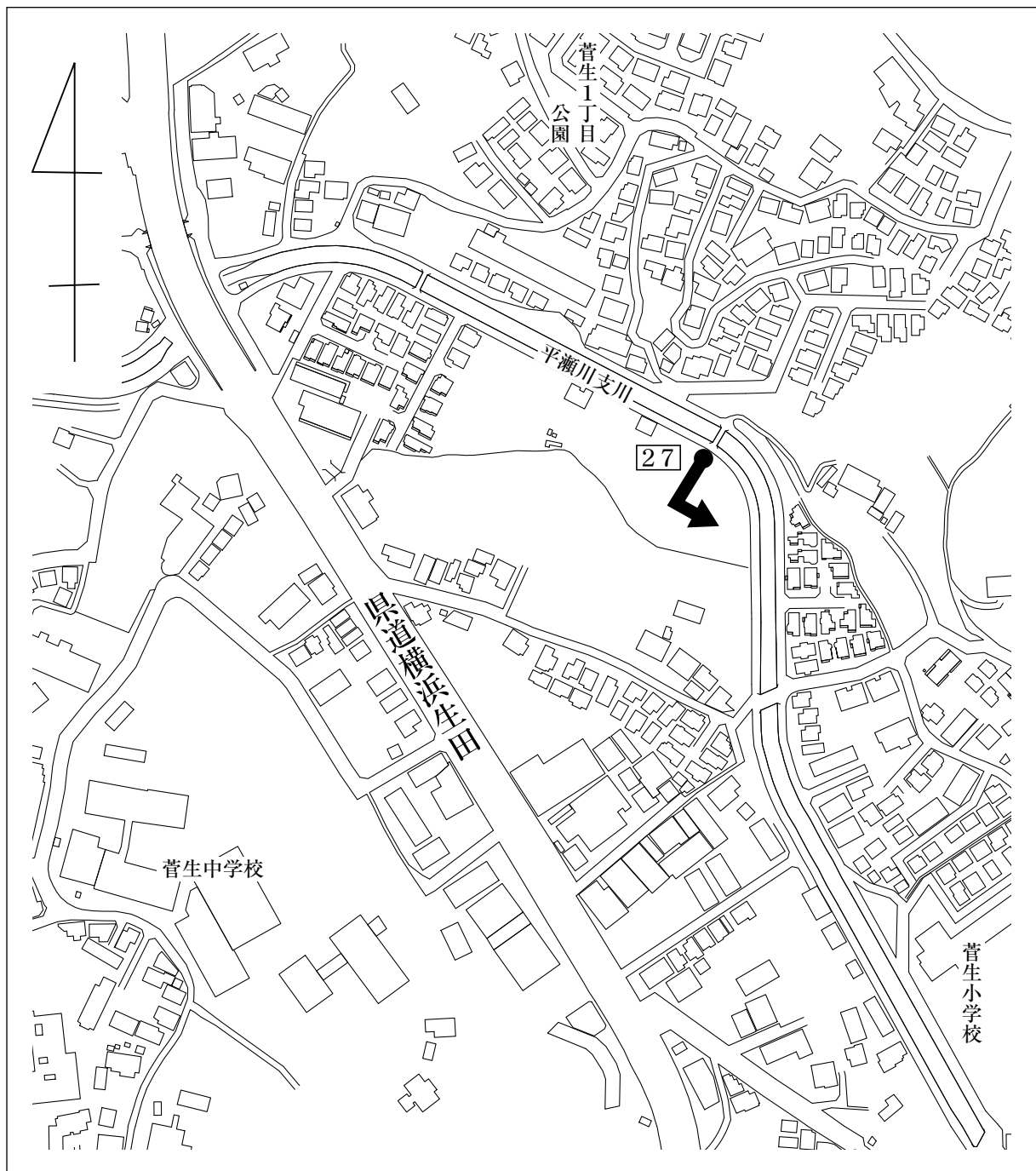
認 定 理 由

図面番号⑧

本箇所は、宅地造成事業により新設された道路で、一般交通に必要なので、これを市道として認定したい。

見取図（宮前区菅生1丁目地内）

整理番号 27



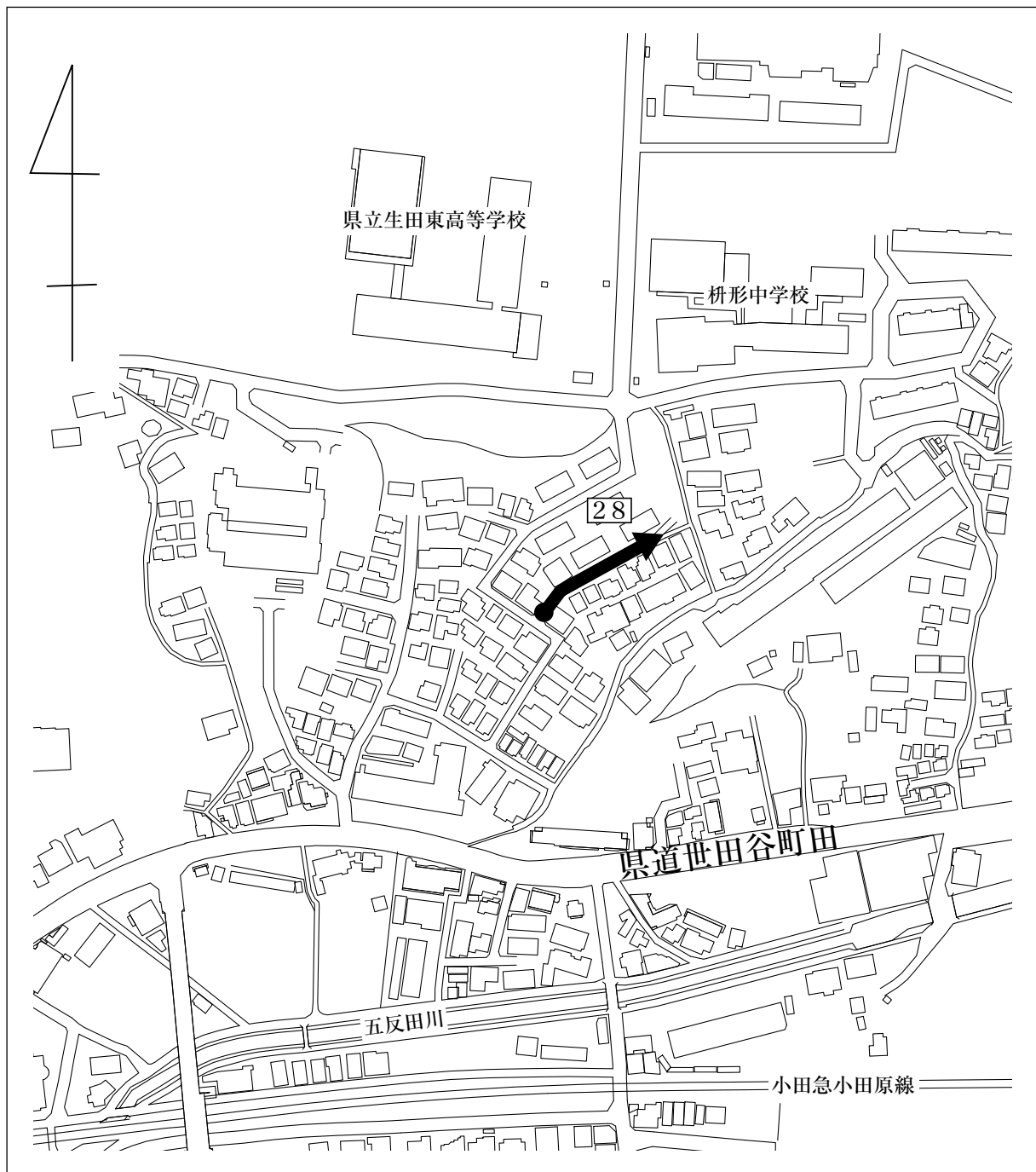
認定理由

図面番号⑨

本箇所は、道路敷地が本市に寄附され、一般交通に必要なので、これを市道として認定したい。

見取図（多摩区生田8丁目地内）

整理番号28



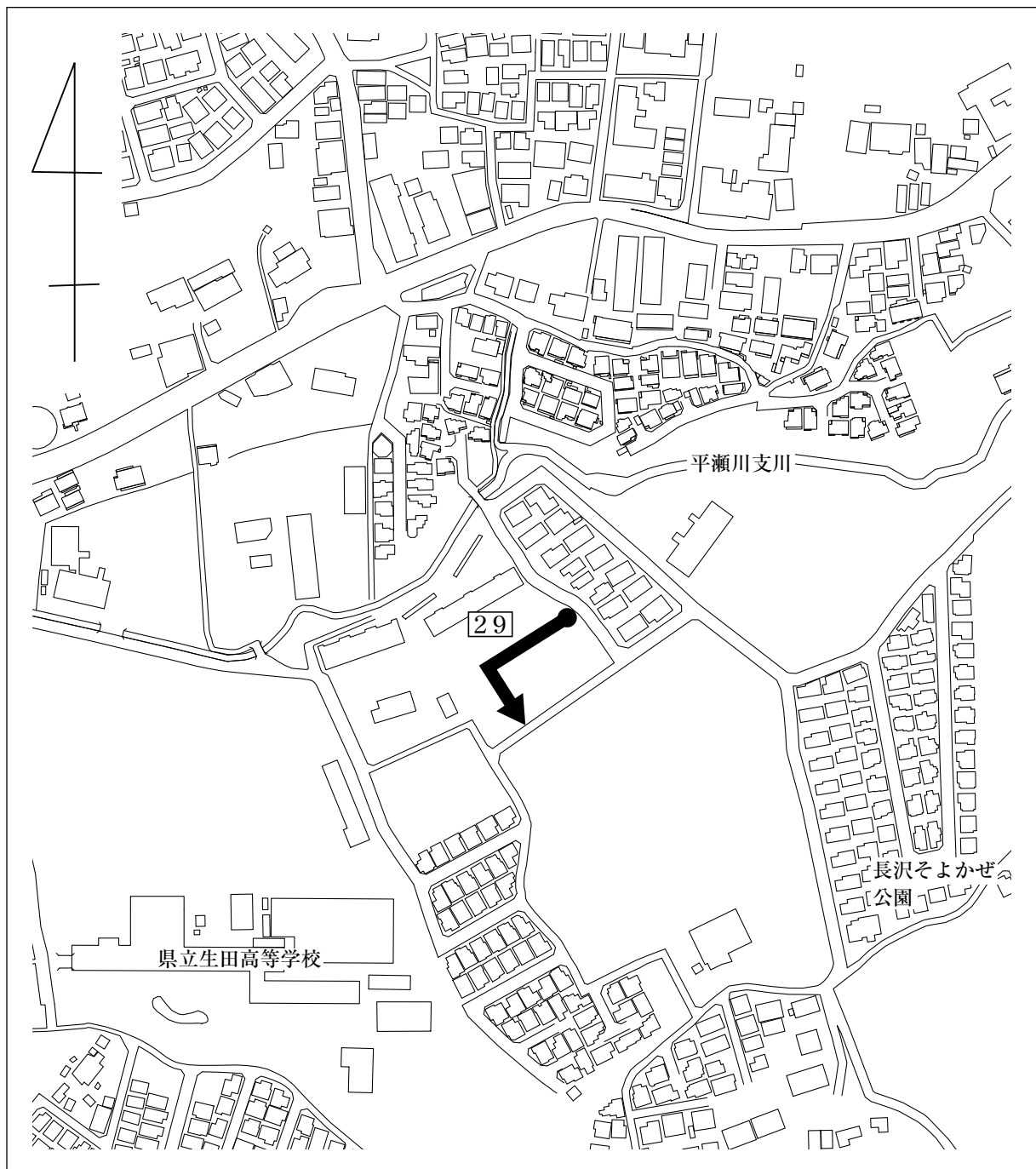
認定理由

図面番号⑩

本箇所は、宅地造成事業により新設された道路で、一般交通に必要なので、これを市道として認定したい。

見取図（多摩区长沢3丁目地内）

整理番号29



認定理由

図面番号⑪

本箇所は、宅地造成事業により新設された道路で、一般交通に必要なので、これを市道として認定したい。

見取図（麻生区東百合丘1丁目地内）

整理番号30

