

議案第108号

市道路線の認定及び廃止について

道路法第8条及び第10条第1項の規定により、次のとおり市道路線を認定及び廃止する。

平成28年5月27日提出

川崎市長 福田紀彦

1 認定

整理番号	図面番号	路線名	起 終	点 点	
14	1	下小田中 第228号線	中原区 下小田中6丁目 中原区 下小田中6丁目	819番 822番	1先 3先
15	2	菅生ヶ丘 第10号線	宮前区 菅生ヶ丘 宮前区 菅生ヶ丘	2509番 2509番	10先 9先
16	3	菅 第176号線	多摩区 菅5丁目 多摩区 菅5丁目	1948番 1950番	1先 4先
17	4	早野 第112号線	麻生区 早野 麻生区 早野	723番 723番	4先 5先

2 廃止

整理番号	図面番号	路線名	起 終	点 点	
18	5	井田 第46号線	中原区 井田2丁目 中原区 井田2丁目	1266番 1262番	1先 6先
19	6	東百合丘 第28号線	麻生区 東百合丘1丁目 麻生区 東百合丘1丁目	7169番 7167番	2先 2先
20	7	高石 第85号線	麻生区 高石2丁目 麻生区 高石2丁目	1239番 1231番	5先 25先
21	8	下麻生 第97号線	麻生区 下麻生1丁目 麻生区 下麻生1丁目	607番 601番	1先 2先

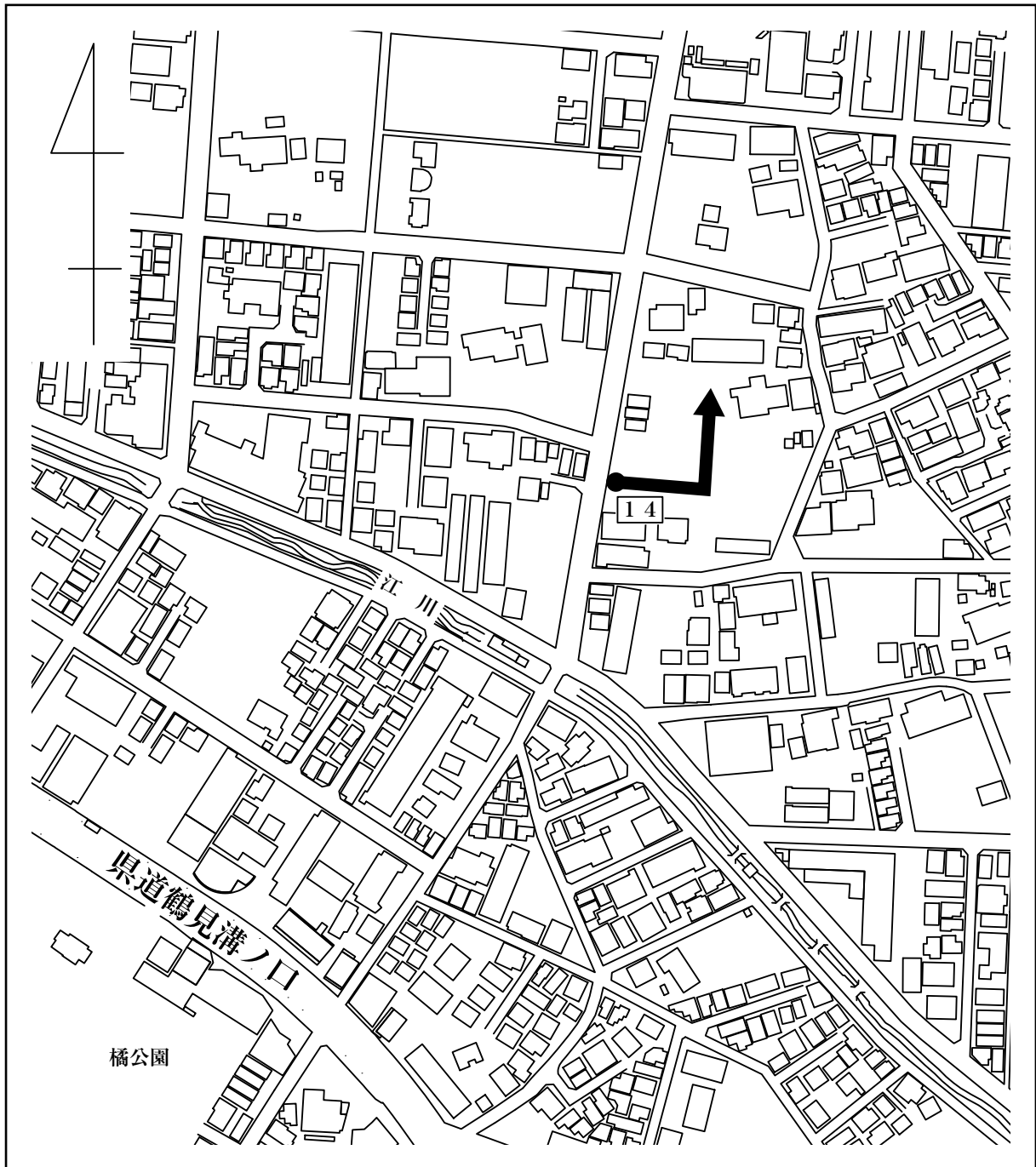
# 認定理由

図面番号①

本箇所は、宅地造成事業により新設された道路で、一般交通に必要なので、これを市道として認定したい。

見取図（中原区下小田中6丁目地内）

整理番号14



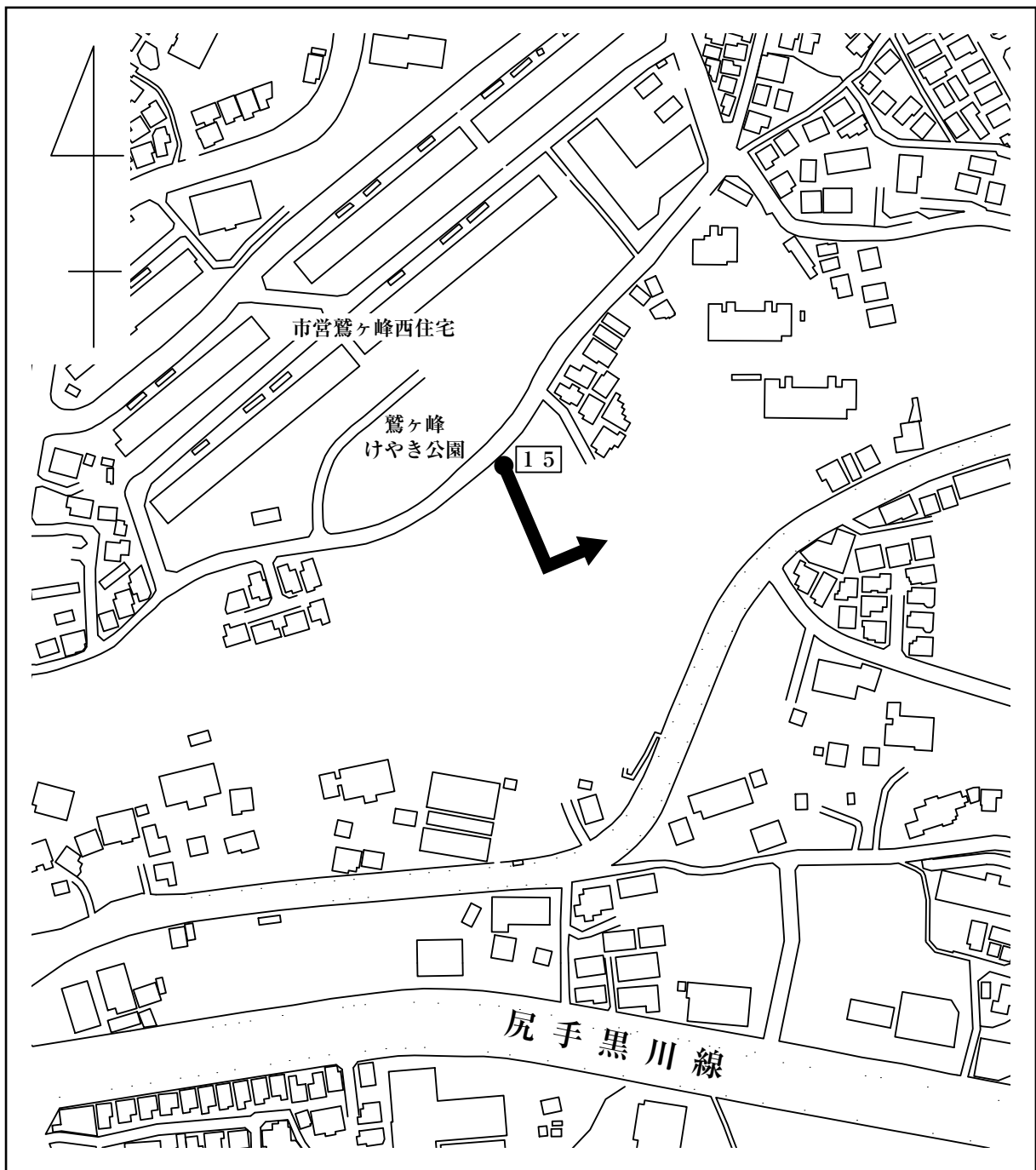
# 認 定 理 由

図面番号②

本箇所は、宅地造成事業により新設された道路で、一般交通に必要なので、これを市道として認定したい。

見取図（宮前区菅生ヶ丘地内）

整理番号 1 5



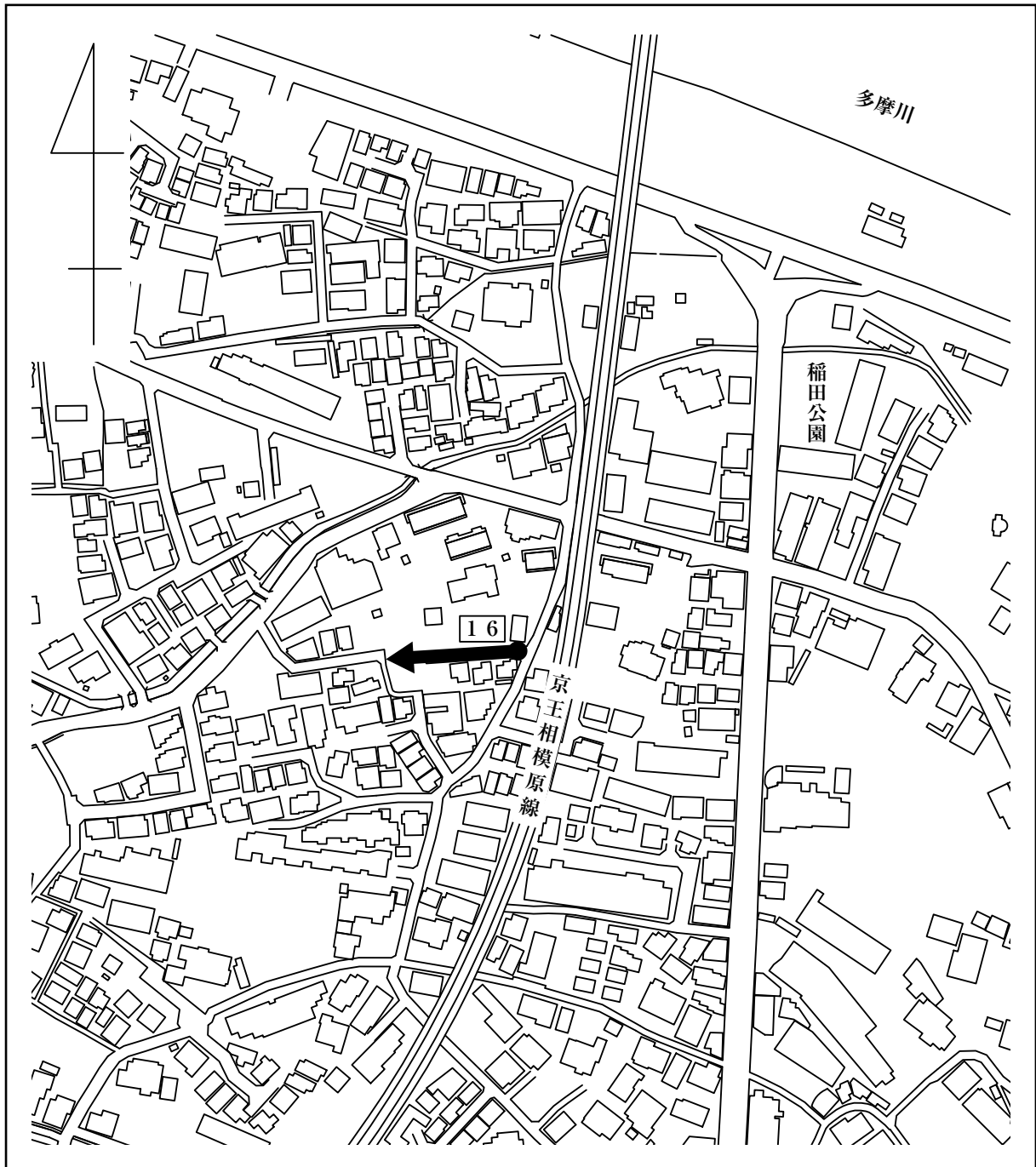
# 認 定 理 由

図面番号③

本箇所は、宅地造成事業により新設された道路で、一般交通に必要なので、これを市道として認定したい。

見取図（多摩区菅5丁目地内）

整理番号16



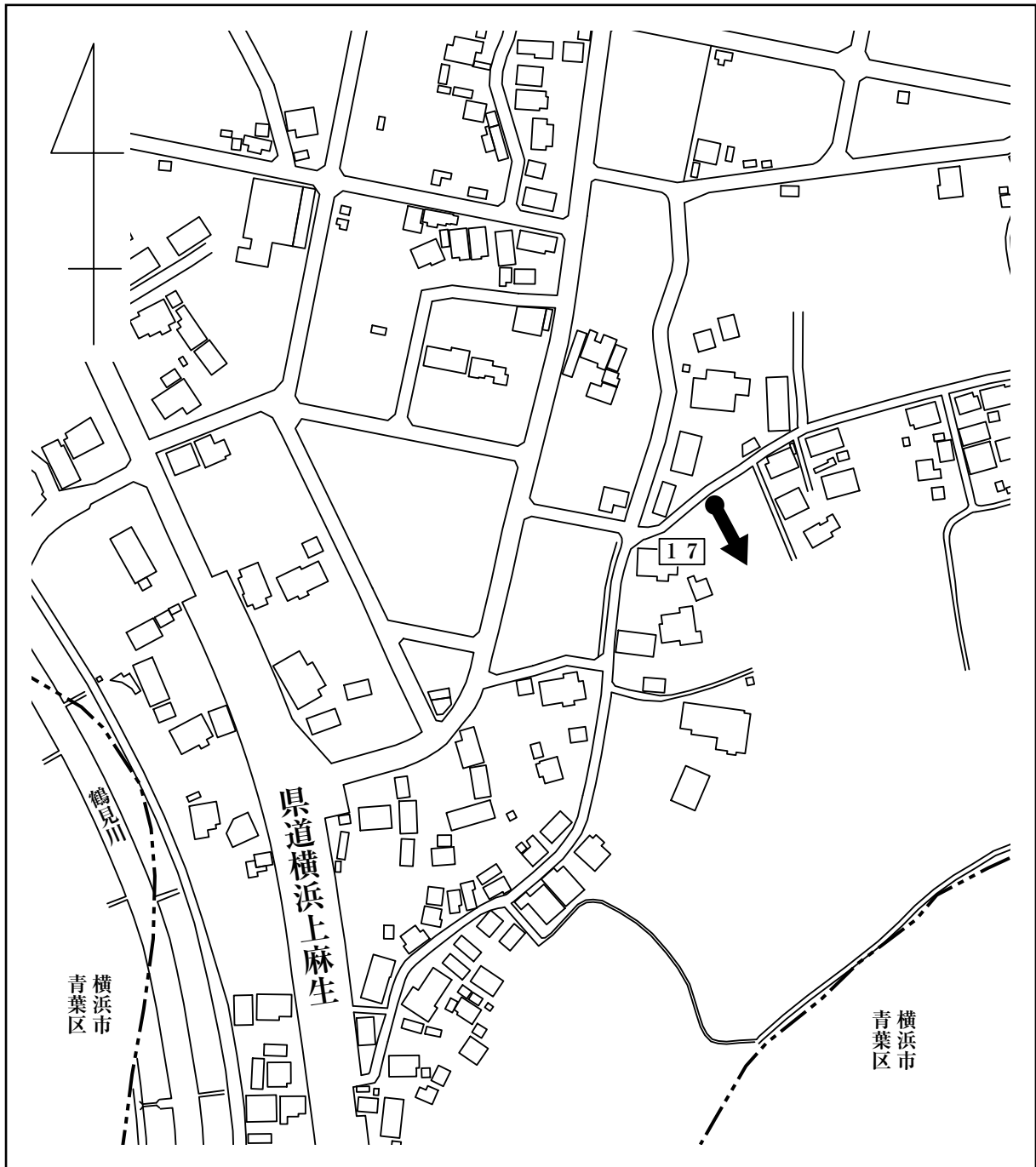
認 定 理 由

図面番号④

本箇所は、宅地造成事業により新設された道路で、一般交通に必要なので、これを市道として認定したい。

見取図（麻生区早野地内）

整理番号 17



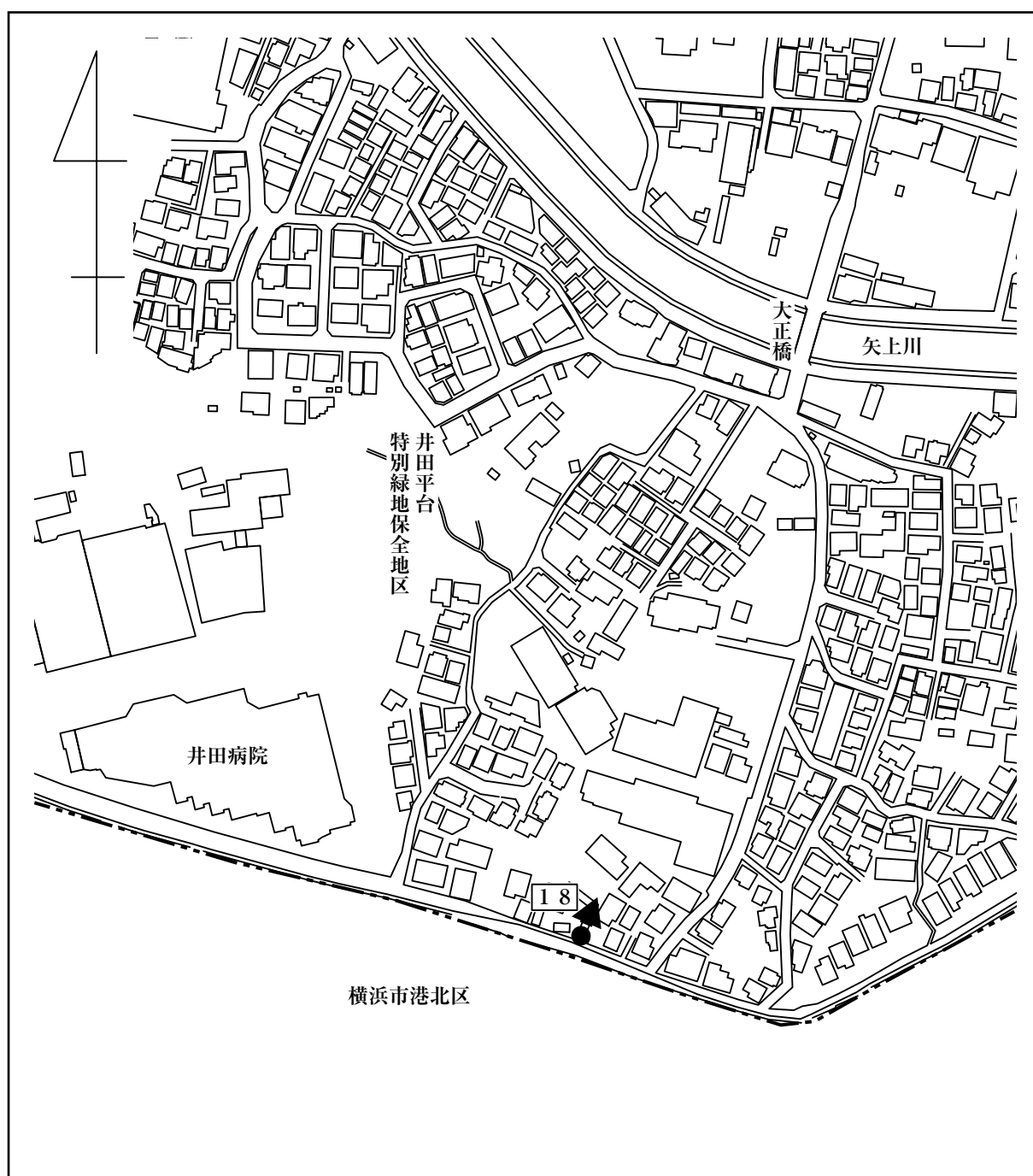
# 廃止理由

図面番号⑤

本箇所は、一般交通に必要ながないので、これを廃止したい。

見取図（中原区井田2丁目地内）

整理番号18



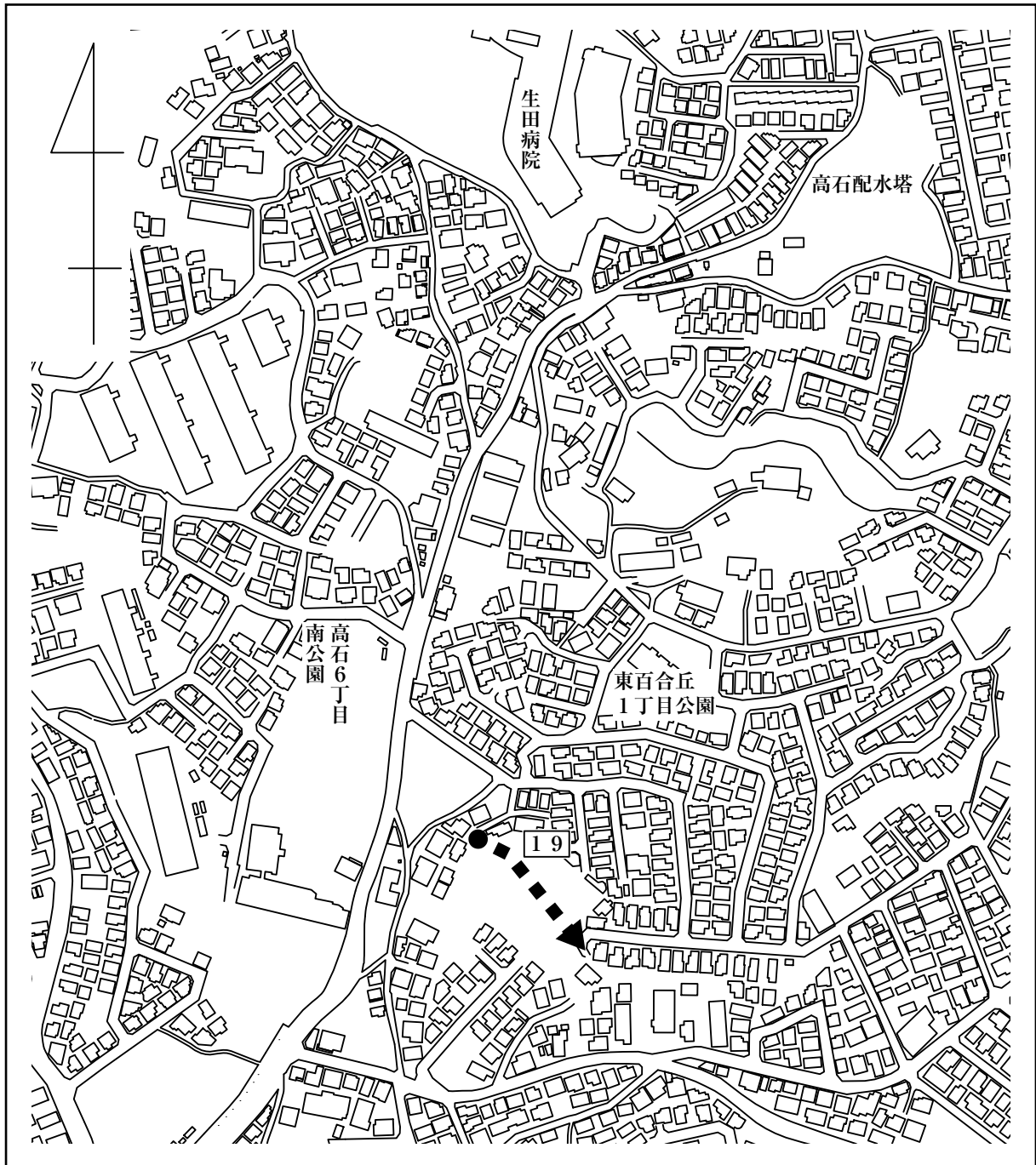
廃止理由

図面番号⑥

本箇所は、一般交通に必要がないので、これを廃止したい。

見取図（麻生区東百合丘1丁目地内）

整理番号19



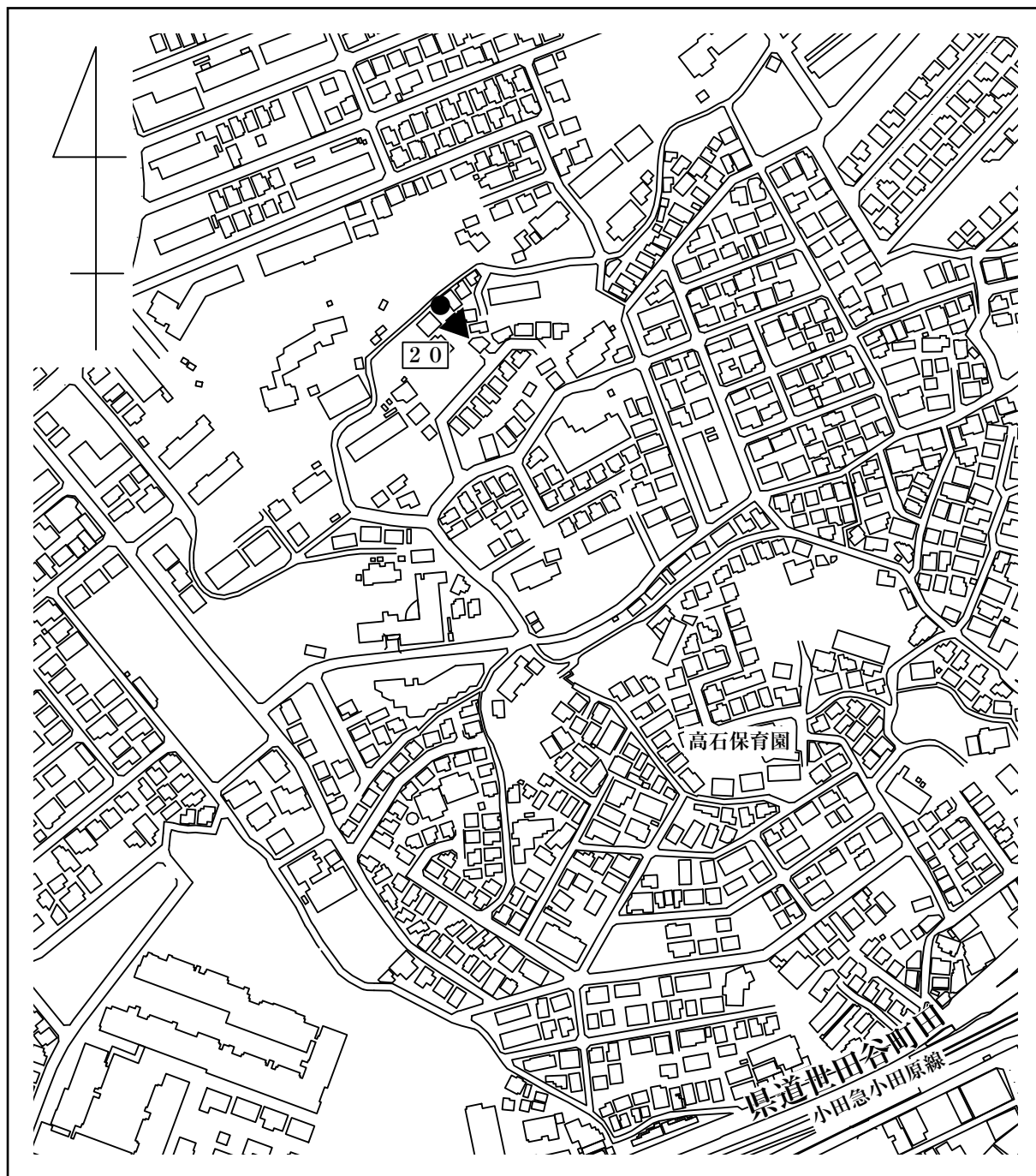
# 廃止理由

図面番号⑦

本箇所は、一般交通に必要がないので、これを廃止したい。

見取図（麻生区高石2丁目地内）

整理番号20





廃止理由

図面番号⑧

本箇所は、一般交通に必要ながないので、これを廃止したい。

見取図（麻生区下麻生1丁目地内）

整理番号21

