

第4章 環境配慮計画書関係地域の範囲

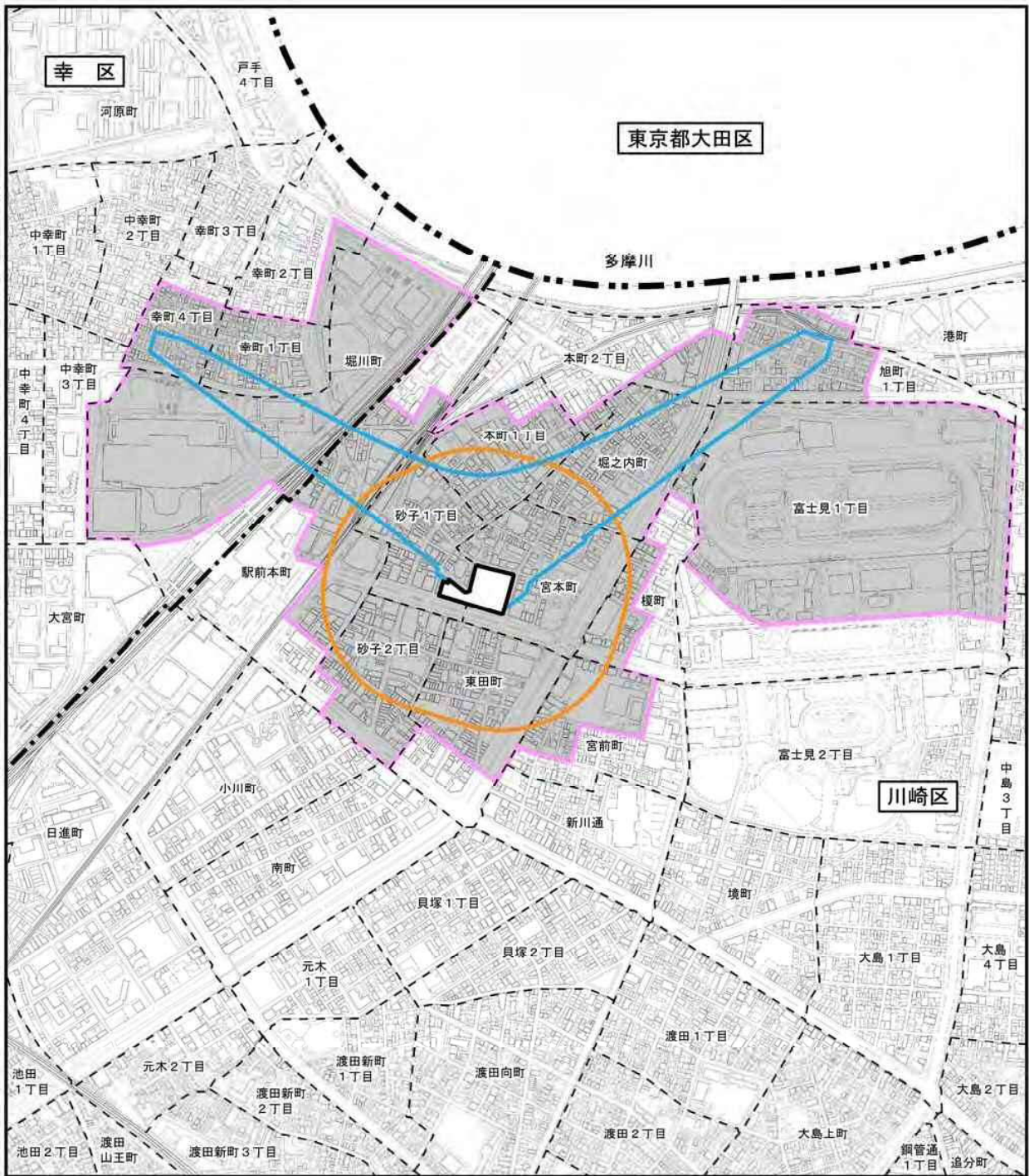
環境配慮計画書関係地域は、現段階で想定される環境に影響を及ぼす川崎市内の地域として、以下の範囲とする。

- ・高層建築物の存在により風環境の状況に変化が生じると予想される範囲（計画地敷地境界から計画建築物の最高高さの約2倍（約232m）の範囲）
- ・日照障害が及ぶおそれがある範囲

環境配慮計画書関係地域の範囲は図4-1に、当該地域を管轄する市及び区の名称並びにその町丁名は表4-1に示すとおりである。

表4-1 環境配慮計画書関係地域

市名	区名	関係町丁名
川崎市	川崎区	旭町1丁目、砂子1丁目、砂子2丁目、駅前本町、榎町、東田町、富士見1丁目、堀之内町、本町1丁目、本町2丁目、宮前町、宮本町 上記町丁の全域または一部
	幸区	幸町1丁目、幸町2丁目、幸町4丁目、堀川町 上記町丁の全域または一部



凡例









- | | | | |
|---|------|---|---|
|  | 計画地 |  | 関係地域 |
|  | 都県界 |  | 計画地敷地境界から計画建築物の
最高建物高さの約2倍(約232m)の範囲 |
|  | 区界 |  | 日照障害が及ぶおそれがある範囲 |
|  | 町丁目界 | | |

図4-1 環境配慮計画書関係地域の範囲



本書に掲載した地図は、「1/5,000 地形図」（平成 27 年 3 月、川崎市）、「1/10,000 地形図」（平成 26 年 3 月、川崎市）を使用したものです。

再生紙を使用しています。