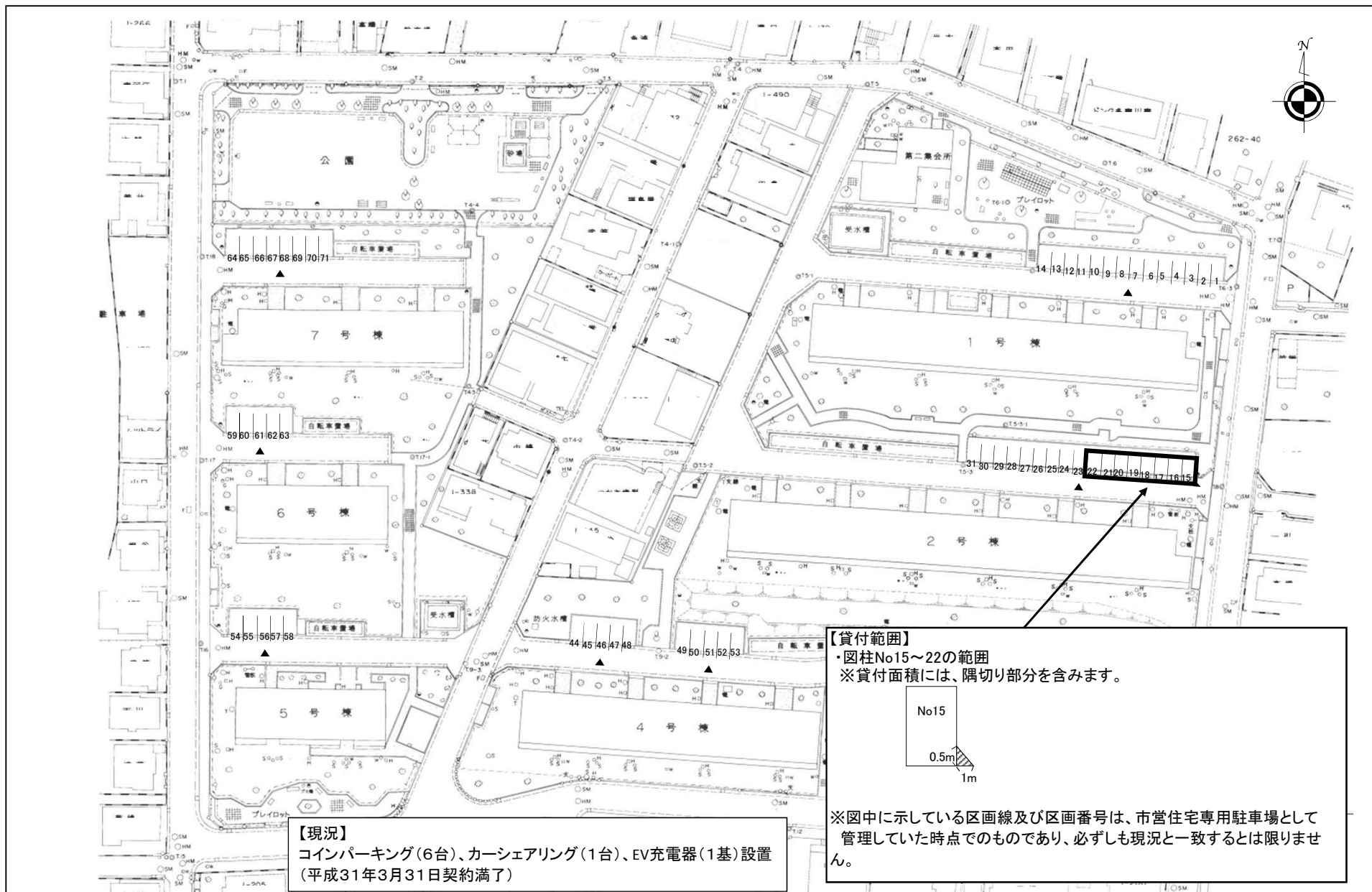


【貸付範囲】
 図中No27～No38の範囲
 ※図中に示している区画線及び区画番号は、市営住宅専用駐車場として管理していた時点でのものであり、必ずしも現況と一致するとは限りません。契約後、区画は任意に引き直すことが可能です。

【現況】
 コインパーキング(6台)、カーシェアリング(1台)、EV充電器(1基)設置
 (平成31年3月31日契約満了)

番号	団地名	所在地	管理戸数	貸付物件	貸付面積
1	宮内	川崎市中原区宮内3丁目9	200	3号棟北西側駐車場の一部	158 m ²

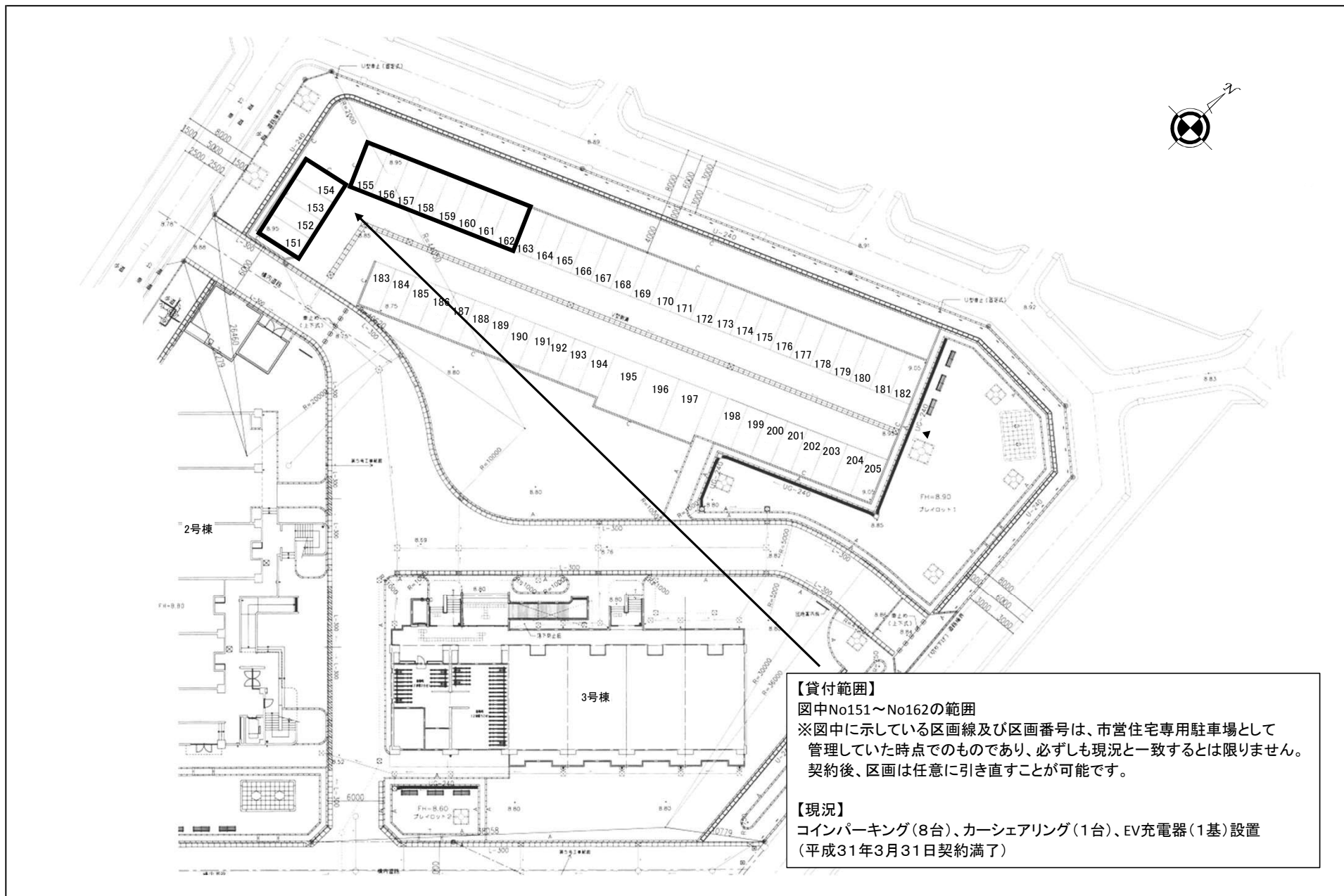


【現況】
 コインパーキング(6台)、カーシェアリング(1台)、EV充電器(1基)設置
 (平成31年3月31日契約満了)

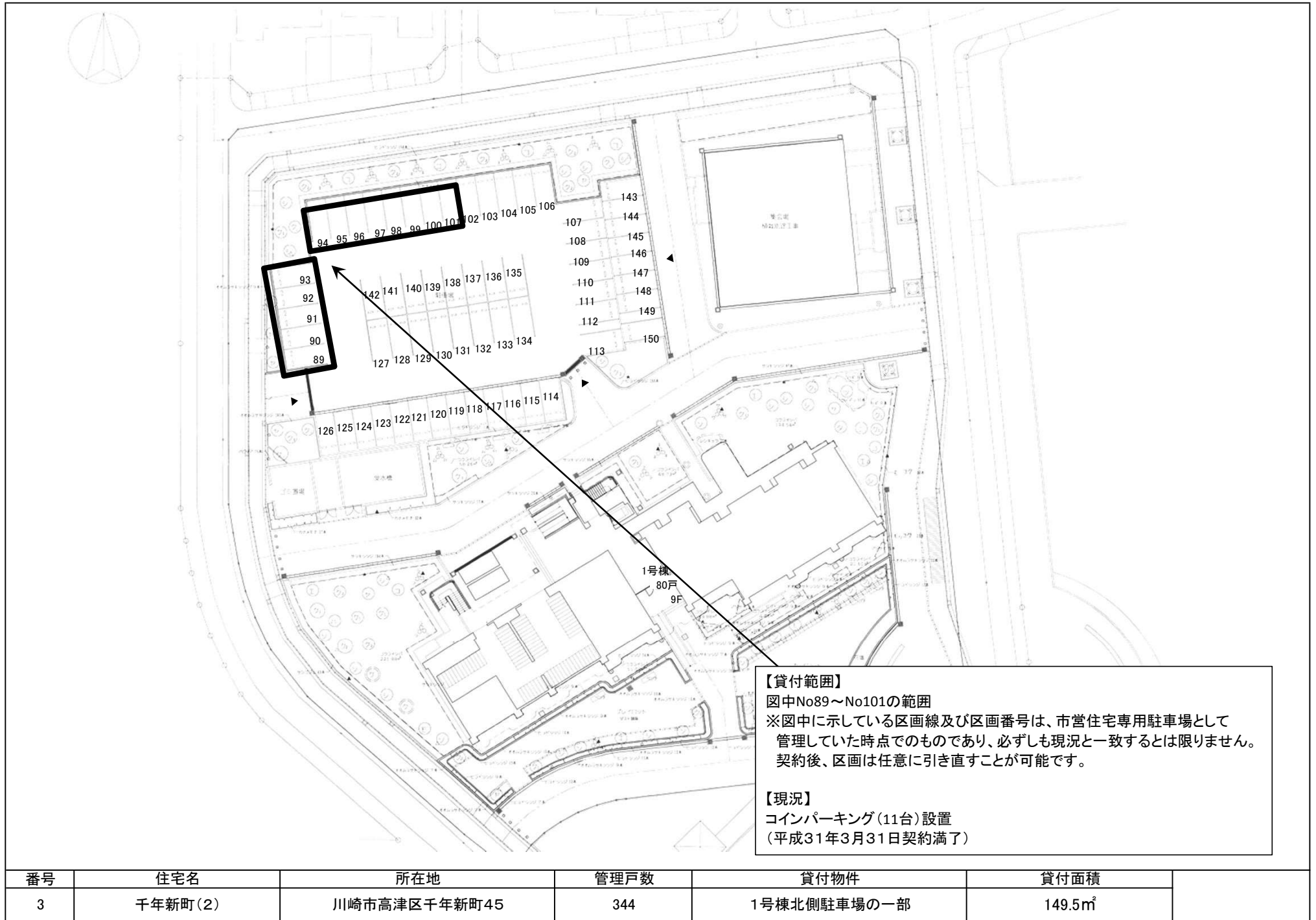
【貸付範囲】
 ・図柱No15~22の範囲
 ※貸付面積には、隅切り部分を含みます。

※図中に示している区画線及び区画番号は、市営住宅専用駐車場として管理していた時点でのものであり、必ずしも現況と一致するとは限りません。

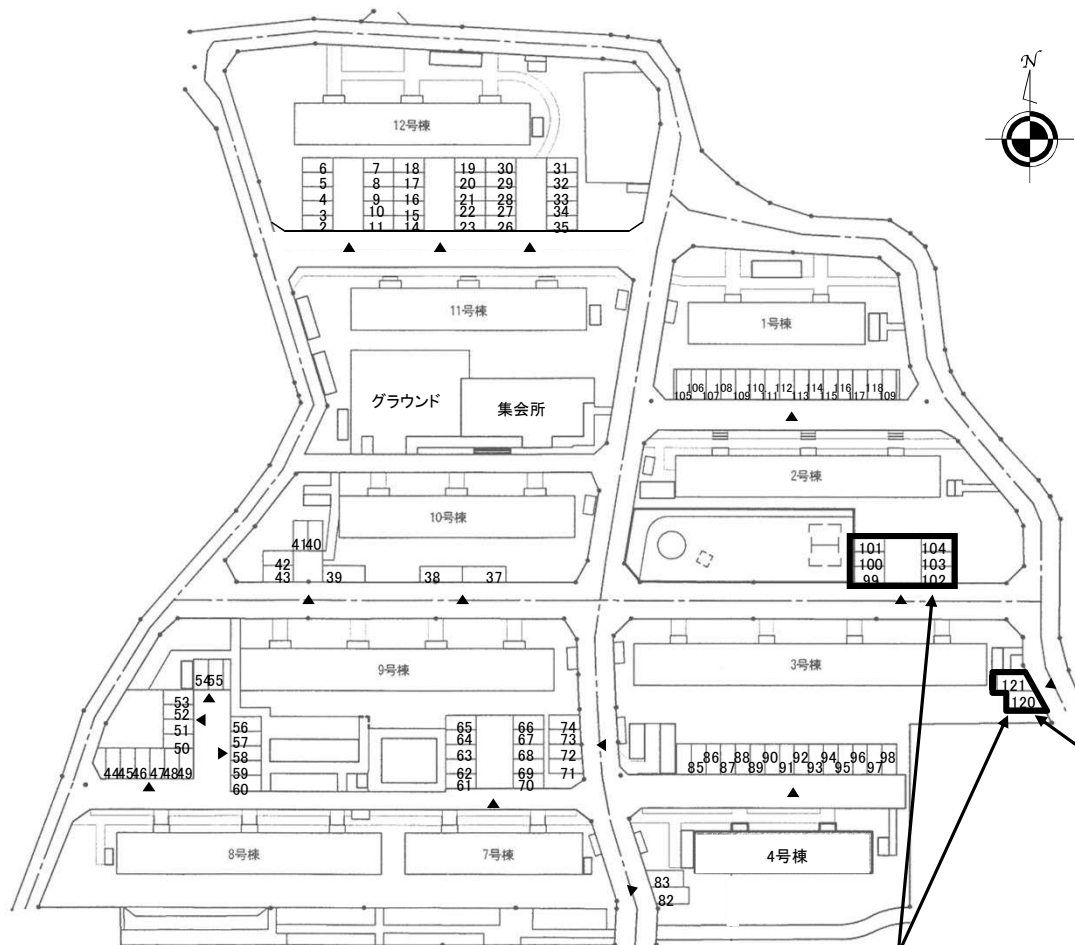
番号	団地名	所在地	管理戸数	貸付物件	貸付面積
2	坂戸	川崎市高津区坂戸3丁目10	230	2号棟北側駐車場の一部	97.25 m ²



番号	団地名	所在地	管理戸数	貸付物件	貸付面積
3	千年新町(1)	川崎市高津区千年新町45	344	3号棟北側駐車場の一部	137 m ²



番号	住宅名	所在地	管理戸数	貸付物件	貸付面積
3	千年新町(2)	川崎市高津区千年新町45	344	1号棟北側駐車場の一部	149.5㎡

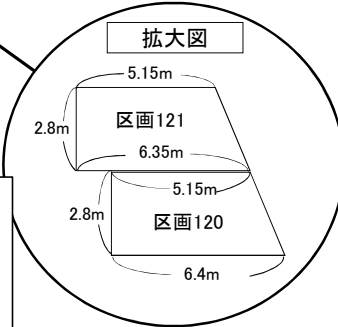


【貸付範囲】

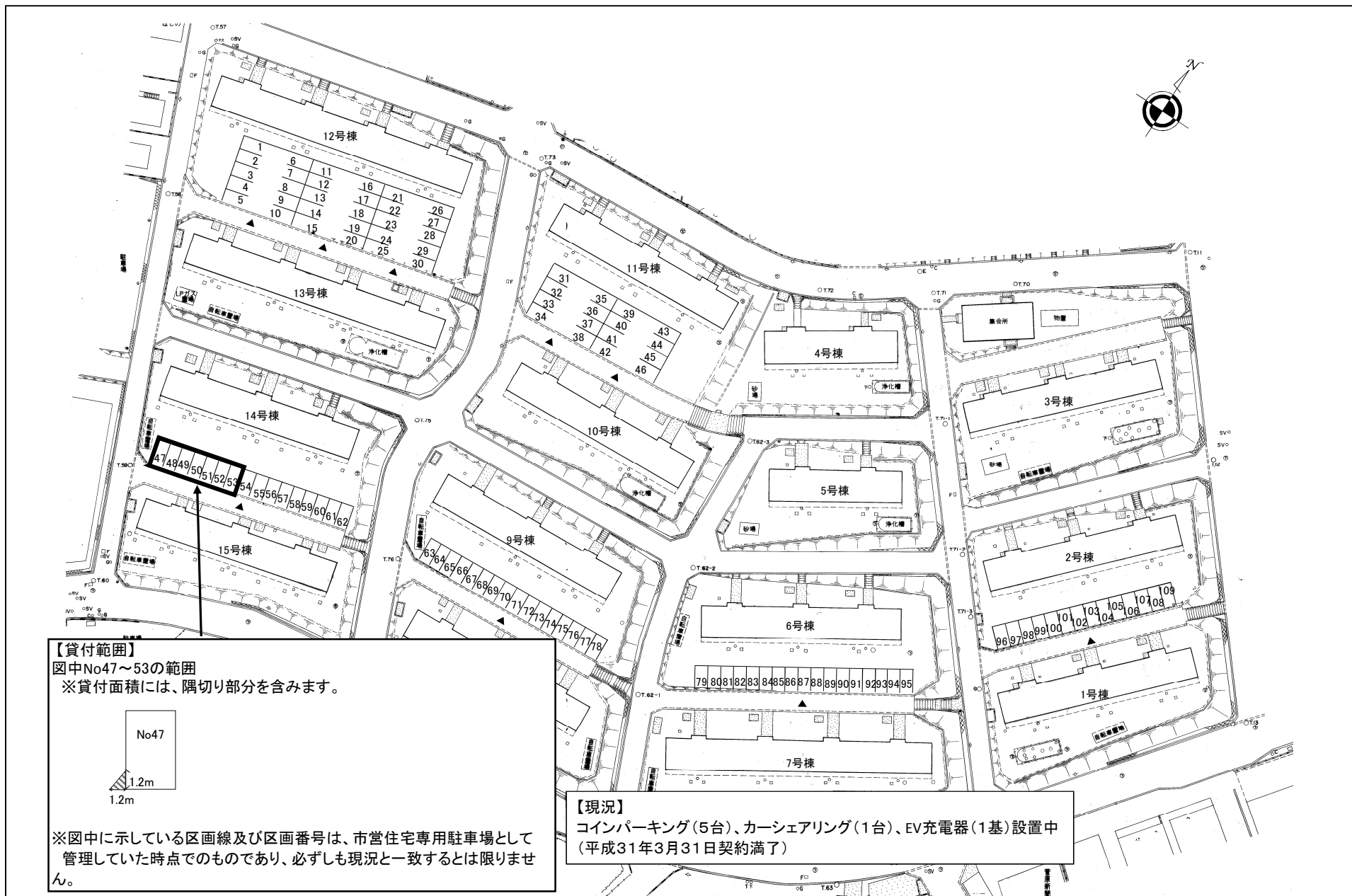
图中No99～No104, 121, 120を含む太線の範囲
 ※图中に示している区画線及び区画番号は、市営住宅専用駐車場として管理していた時点でのものであり、必ずしも現況と一致するとは限りません。契約後、区画は任意に引き直すことが可能です。

【現況】

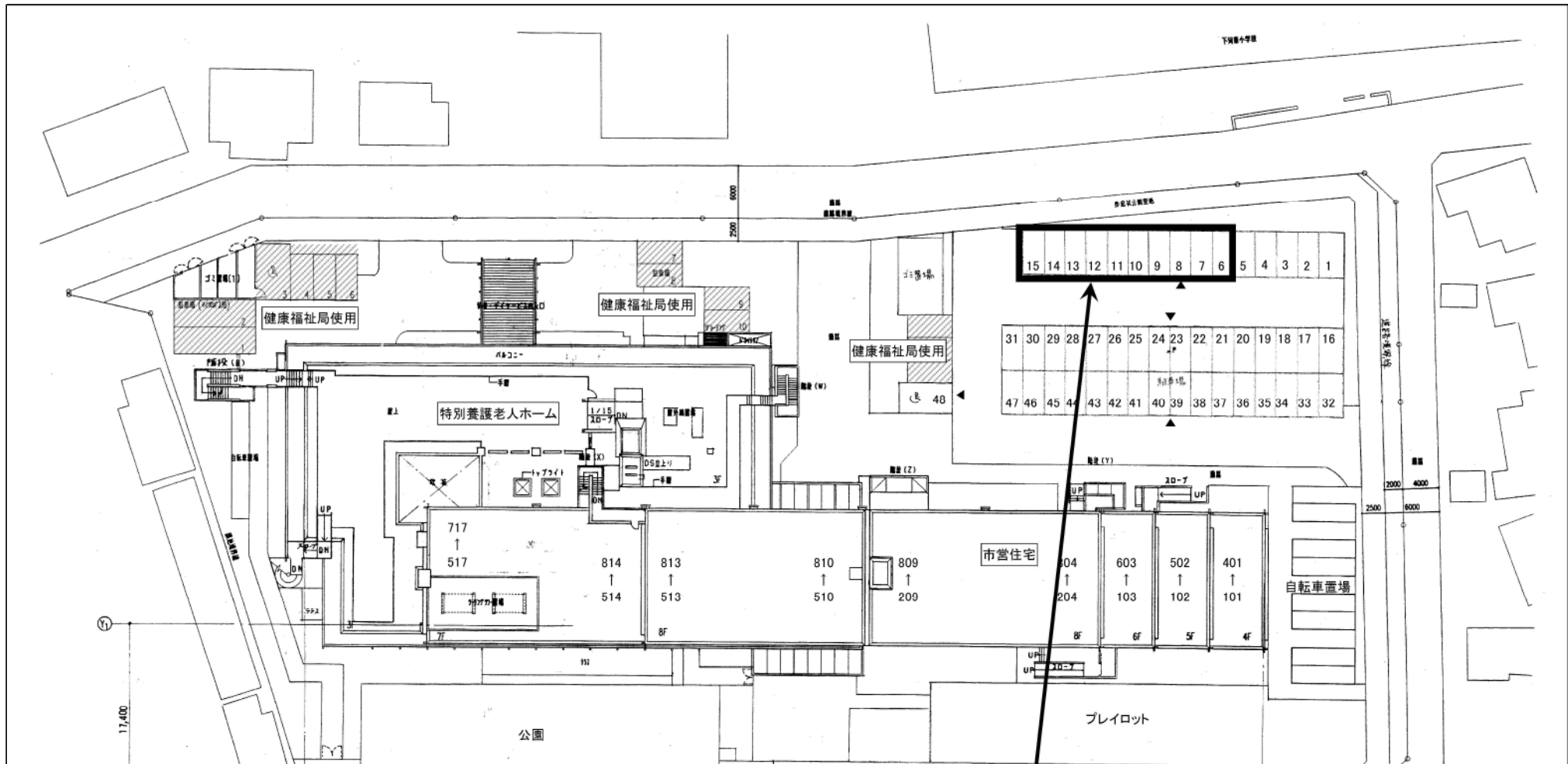
コインパーキング(5台)、カーシェアリング(1台)、EV充電器(1基)設置
 (平成31年3月31日契約満了)



番号	団地名	所在地	管理戸数	貸付物件	貸付面積
4	明石穂	川崎市高津区久末1600	318	3号棟北側及び東側駐車場	148.52 m ²



番号	団地名	所在地	管理戸数	貸付物件	貸付面積
5	南平	川崎市宮前区南平台16	408	15号棟北側駐車場の一部	105.72 m ²

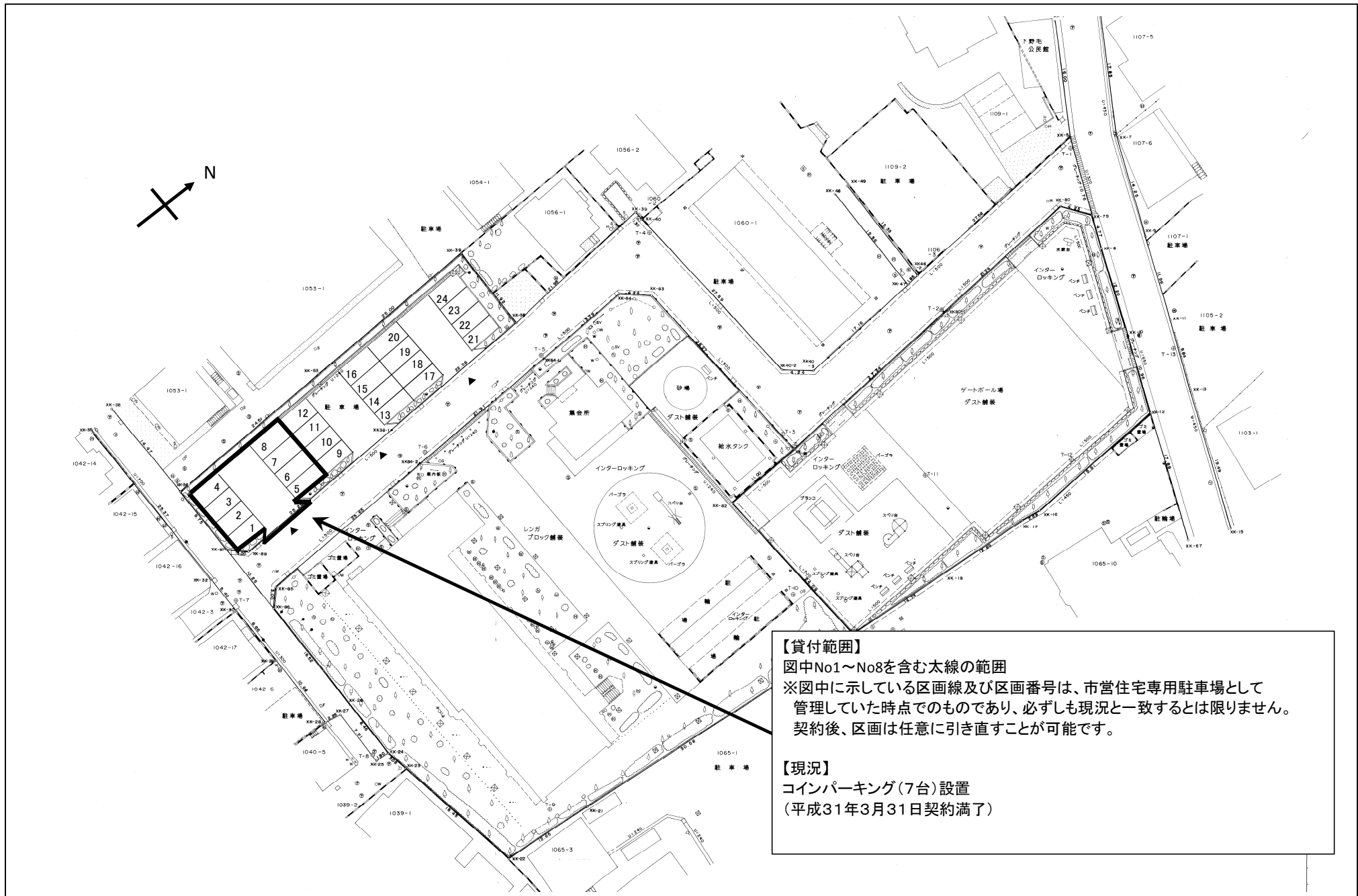


【貸付範囲】
 図中No6～No15の範囲
 ※図中に示している区画線及び区画番号は、市営住宅専用駐車場として管理していた時点でのものであり、必ずしも現況と一致するとは限りません。契約後、区画は任意に引き直すことが可能です。

【現況】
 コインパーキング(9台)設置
 (平成31年3月31日契約満了)

配置図 S : 1 / 300

番号	住宅名	所在地	管理戸数	貸付物件	貸付面積
6	上平間五瀬淵	川崎市中原区上平間611	86	駐車場の一部	122.4㎡



【貸付範囲】
 図中No1～No8を含む太線の範囲
 ※図中に示している区画線及び区画番号は、市営住宅専用駐車場として管理していた時点でのものであり、必ずしも現況と一致するとは限りません。契約後、区画は任意に引き直すことが可能です。

【現況】
 コインパーキング(7台)設置
 (平成31年3月31日契約満了)

番号	住宅名	所在地	管理戸数	貸付物件	貸付面積
7	下野毛久保	川崎市高津区下野毛2丁目8	48	駐車場の一部	128.89㎡



番号	団地名	所在地	管理戸数	貸付物件	貸付面積
8	有馬第1(1)	川崎市宮前区東有馬5丁目20	530	3号棟東側空地	235.25㎡



※駐車場区画ではない空地进行コインパーキング用地として貸付。

番号	団地名	所在地	管理戸数	貸付物件	貸付面積
8	有馬第1(2)	川崎市宮前区東有馬5丁目20	530	3号棟東側空地	235.25㎡



番号	住宅名	所在地	管理戸数	貸付物件	貸付面積
9	高山(1)	川崎市宮前区平2丁目23	708	22号棟東側空地の一部	299㎡

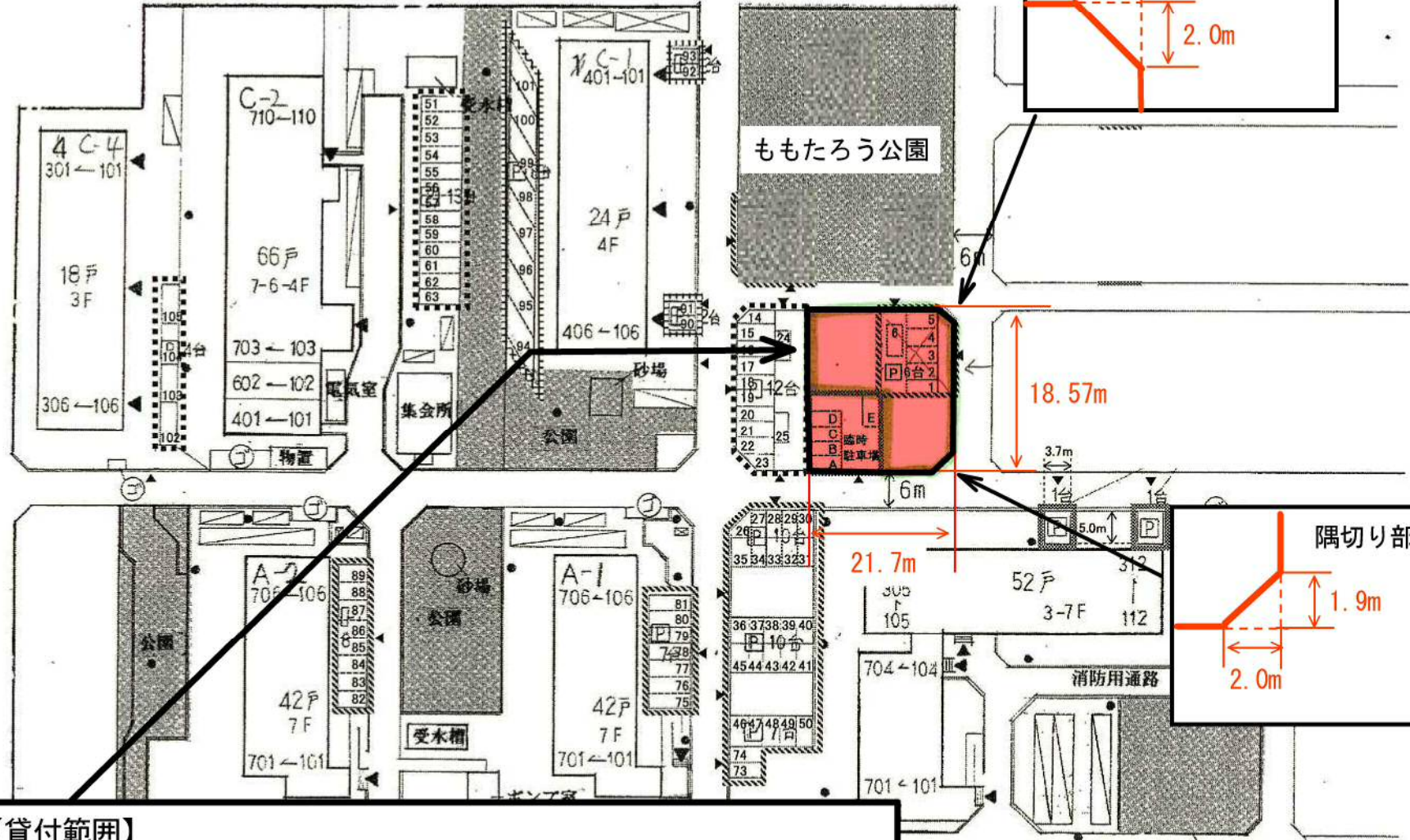
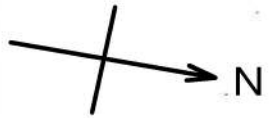


※駐車場区画ではない空気をコインパーキング用地として貸付。

【貸付範囲】
 図中太線の範囲
 ※図中に示している標識、電柱、支線、掲示板を移動、撤去することはできません。
 契約後、区画は任意に引き直すことが可能です。

【現況】
 コインパーキング(8台)設置
 (平成31年3月31日契約満了)

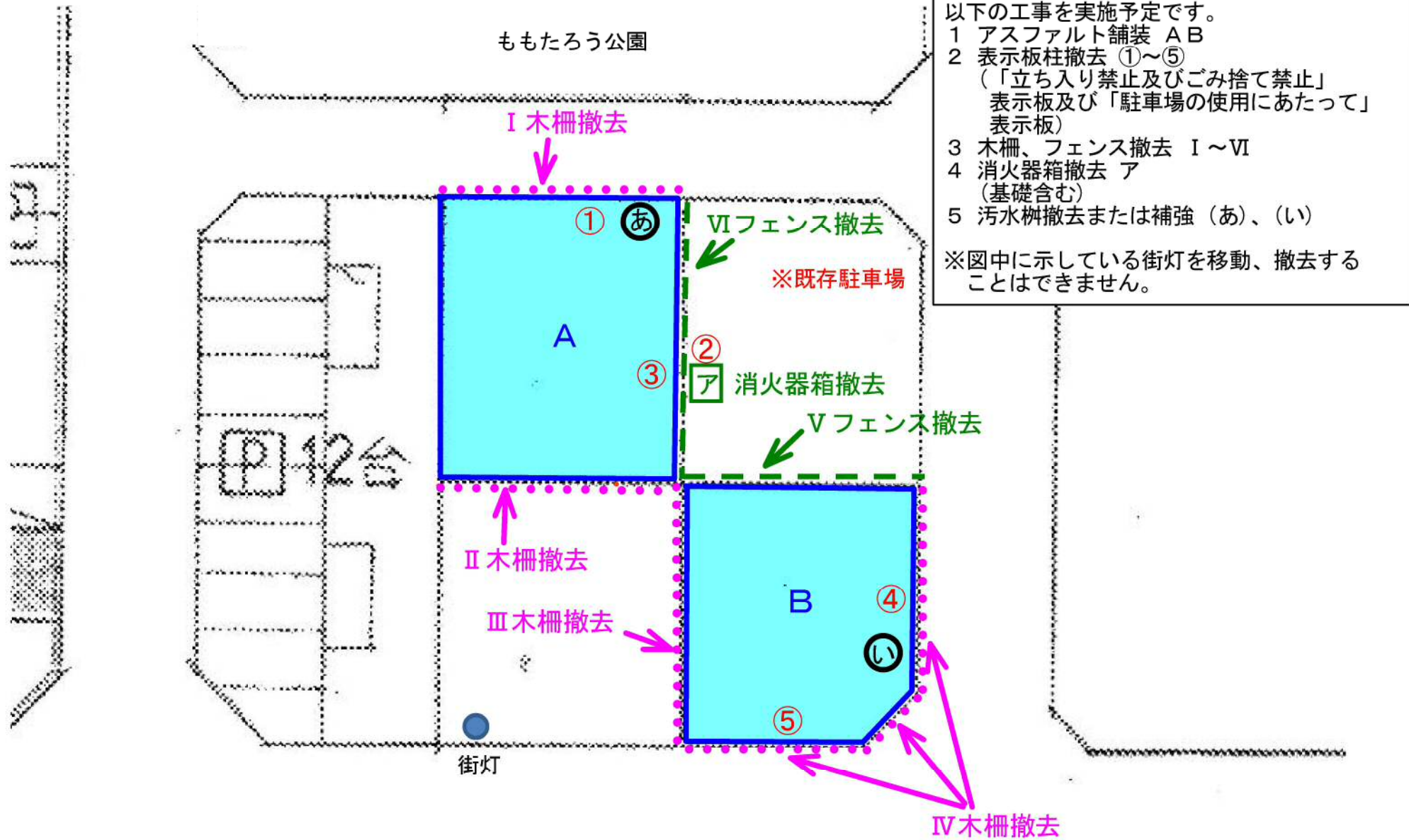
番号	住宅名	所在地	管理戸数	貸付物件	貸付面積
9	高山(2)	川崎市宮前区平2丁目23	708	22号棟東側空地の一部	299㎡



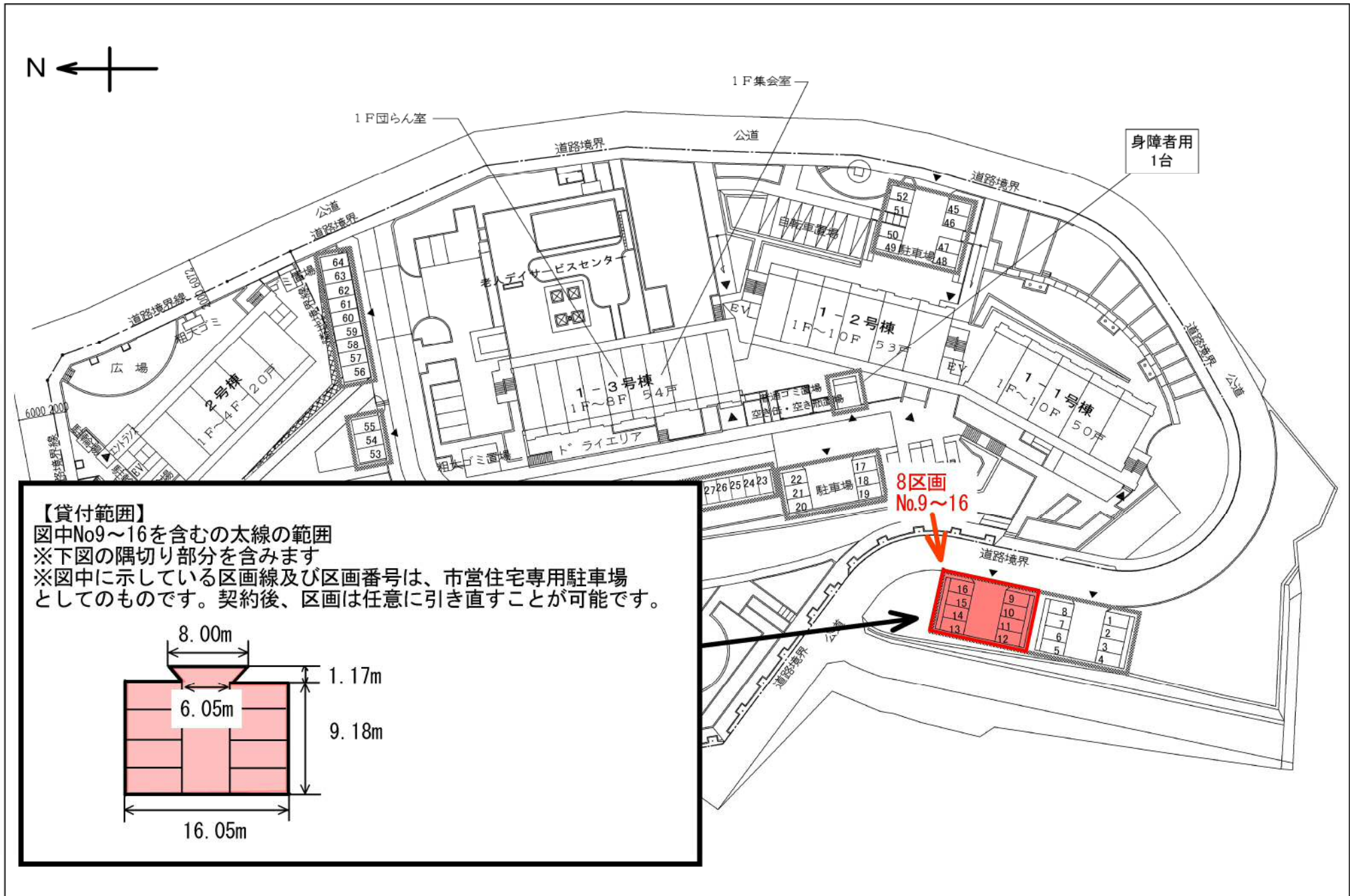
【貸付範囲】
 図中No1~6を含む太線の範囲
 ※図中に示している区画線及び区画番号は、市営住宅専用駐車場としてのものです。契約後、区画は任意に引き直すことが可能です。

番号	住宅名	所在地	管理戸数	貸付物件	貸付面積	貸付区画	区画数
10	京町(1)	川崎区京町3丁目10	244	ももたろう公園東側駐車場の一部および空地	399.17㎡	No1~6+空地	6区画+空地

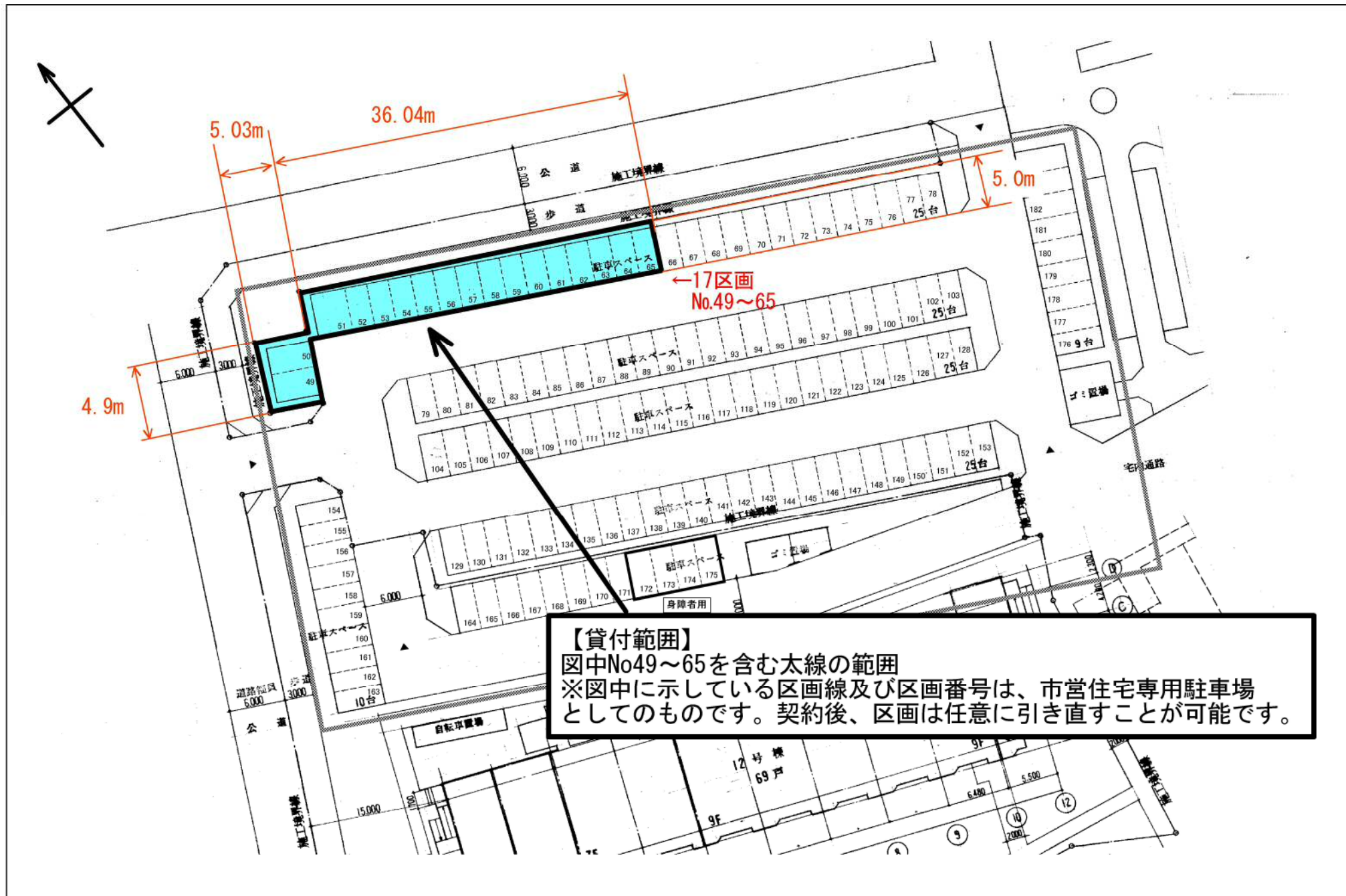
⑩京町耐火市営住宅駐車場 工事イメージ図



番号	住宅名	所在地	管理戸数	貸付物件	貸付面積	貸付区画	区画数
10	京町(2)	川崎区京町3丁目10	244	ももたろう公園東側駐車場の一部および空地	399.17㎡	No1～6+空地	6区画+空地



番号	住宅名	所在地	管理戸数	貸付物件	貸付面積	貸付区画	区画数
11	久末寺谷	高津区久末453	230	1号棟西側駐車場の一部	155.56㎡	No9~16	8



【貸付範囲】
 図中No49~65を含む太線の範囲
 ※図中に示している区画線及び区画番号は、市営住宅専用駐車場としてのものです。契約後、区画は任意に引き直すことが可能です。

番号	住宅名	所在地	管理戸数	貸付物件	貸付面積	貸付区画	区画数
12	中野島多摩川	多摩区中野島5丁目2	1002	12号棟北側駐車場の一部	204.85㎡	No49~65	17