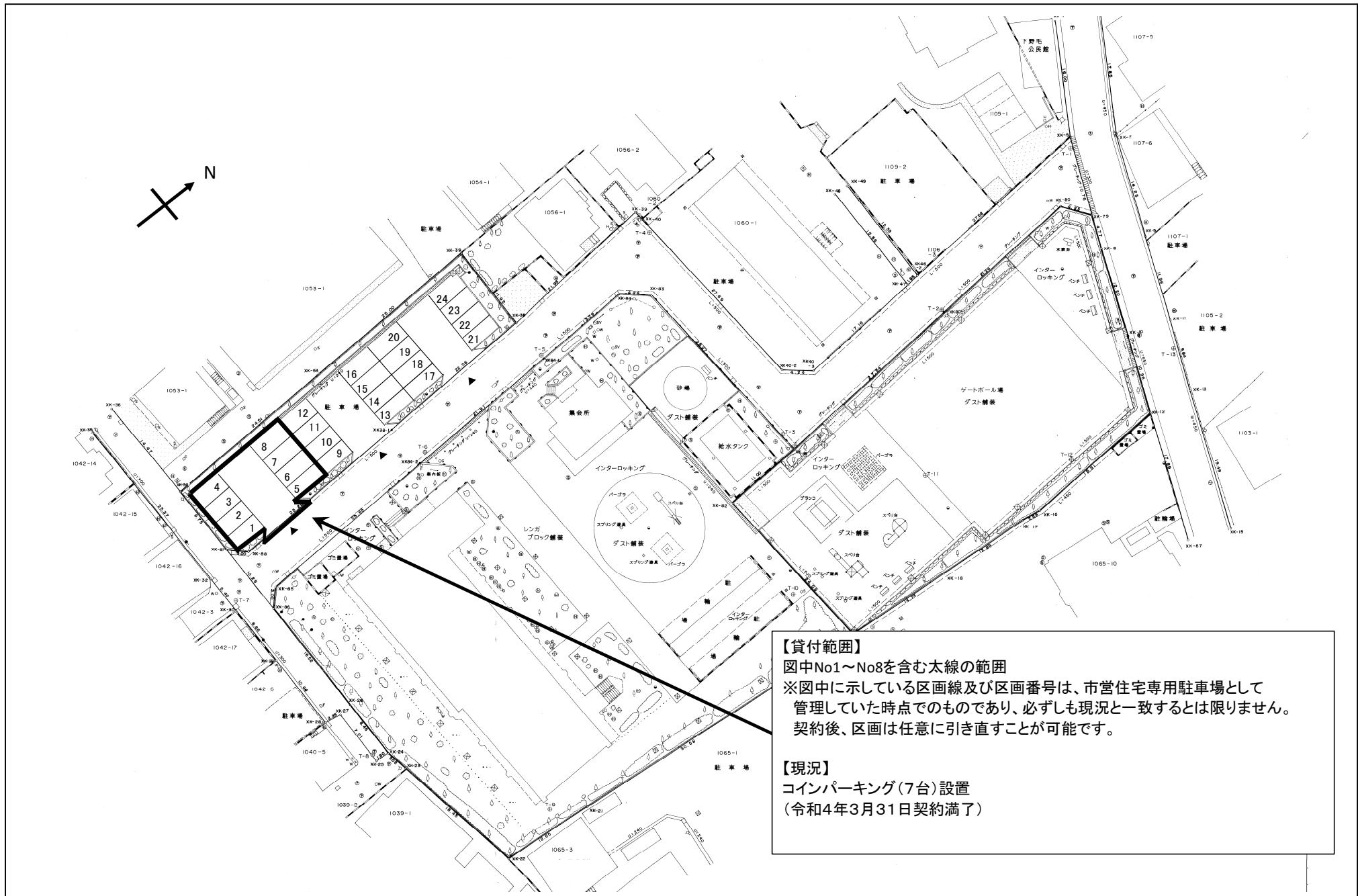


**【貸付範囲】**  
 図中No6～No15の範囲  
 ※図中に示している区画線及び区画番号は、市営住宅専用駐車場として管理していた時点でのものであり、必ずしも現況と一致するとは限りません。契約後、区画は任意に引き直すことが可能です。

**【現況】**  
 コインパーキング(9台)設置  
 (令和4年3月31日契約満了)

配置図 S:1/300

番号	団地名	所在地	管理戸数	貸付物件	貸付面積
6	上平間五瀬淵	川崎市中原区上平間611	86	駐車場の一部	122.40㎡



**【貸付範囲】**  
 図中No1～No8を含む太線の範囲  
 ※図中に示している区画線及び区画番号は、市営住宅専用駐車場として管理していた時点でのものであり、必ずしも現況と一致するとは限りません。契約後、区画は任意に引き直すことが可能です。

**【現況】**  
 コインパーキング(7台)設置  
 (令和4年3月31日契約満了)

番号	団地名	所在地	管理戸数	貸付物件	貸付面積
7	下野毛久保	川崎市高津区下野毛2丁目8	48	駐車場の一部	128.89㎡



番号	団地名	所在地	管理戸数	貸付物件	貸付面積
8	有馬第1(1)	川崎市宮前区東有馬5丁目20	530	3号棟東側空地	235.25㎡



※駐車場区画ではない空地进行コインパーキング用地として貸付。

**【貸付範囲】**  
 図中太線の範囲  
 ※図中に示している標識、街灯を移動、撤去することはできません。  
 契約後、区画は任意に引き直すことが可能です。

**【現況】**  
 コインパーキング(9台)設置  
 (令和4年3月31日契約満了)

番号	団地名	所在地	管理戸数	貸付物件	貸付面積
8	有馬第1(2)	川崎市宮前区東有馬5丁目20	530	3号棟東側空地	235.25㎡



番号	住宅名	所在地	管理戸数	貸付物件	貸付面積
9	高山(1)	川崎市宮前区平2丁目23	708	22号棟東側空地の一部	299.00㎡

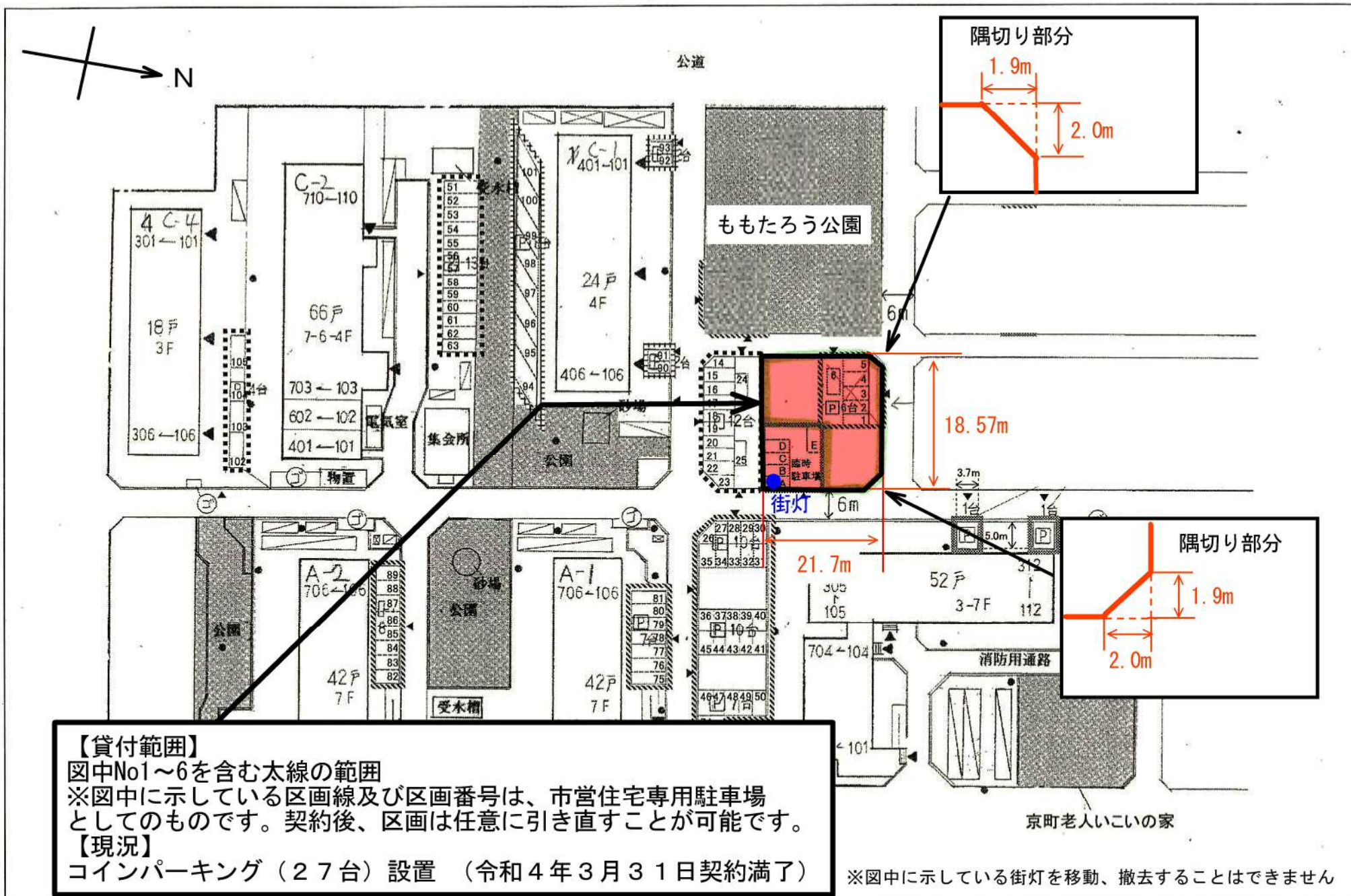


※駐車場区画ではない空気をコインパーキング用地として貸付。

**【貸付範囲】**  
 図中太線の範囲  
 ※図中に示している標識、電柱、支線、掲示板を移動、撤去することはできません。  
 契約後、区画は任意に引き直すことが可能です。

**【現況】**  
 コインパーキング(8台)設置  
 (令和4年3月31日契約満了)

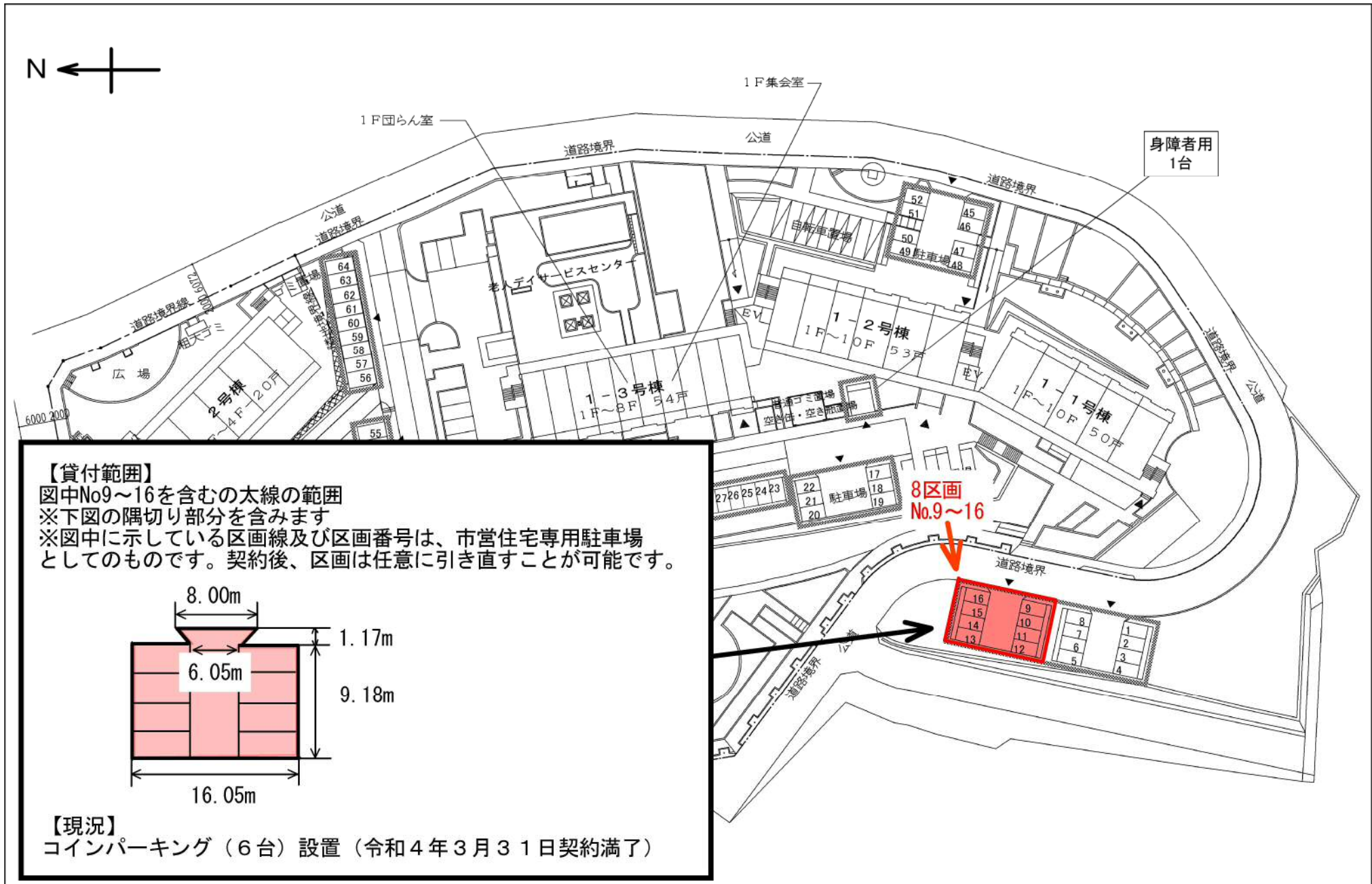
番号	団地名	所在地	管理戸数	貸付物件	貸付面積
9	高山(2)	川崎市宮前区平2丁目23	708	22号棟東側空地の一部	299㎡



**【貸付範囲】**  
 図中No1~6を含む太線の範囲  
 ※図中に示している区画線及び区画番号は、市営住宅専用駐車場としてのものです。契約後、区画は任意に引き直すことが可能です。  
**【現況】**  
 コインパーキング（27台）設置（令和4年3月31日契約満了）

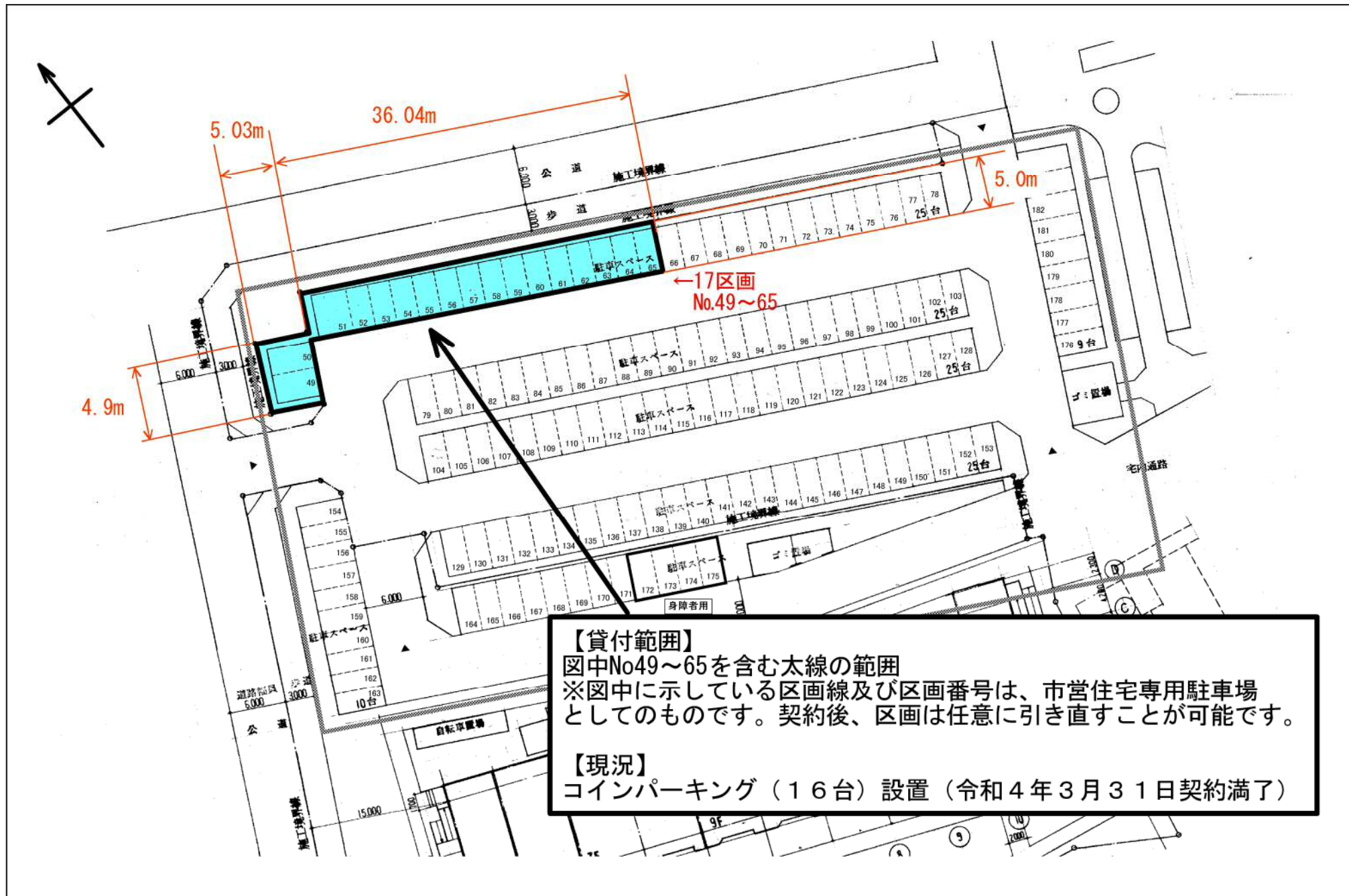
※図中に示している街灯を移動、撤去することはできません

番号	住宅名	所在地	管理戸数	貸付物件	貸付面積	貸付区画
10	京町(1)	川崎区京町3丁目10	244	ももたろう公園東側駐車場の一部および空地	399.17㎡	No1~6+空地



番号	住宅名	所在地	管理戸数	貸付物件	貸付面積	貸付区画
11	久末寺谷	高津区久末453	230	1号棟西側駐車場の一部	155.56㎡	No9~16





番号	住宅名	所在地	管理戸数	貸付物件	貸付面積	貸付区画
12	中野島多摩川	多摩区中野島5丁目2	1002	12号棟北側駐車場の一部	204.85㎡	No49~65