

土砂災害

ハザードマップ

土砂災害ハザードマップは、大雨の降るに
よる土砂災害の発生が想定される地域を、土砂
災害ハザードマップとして表示し、土砂災害の
発生が想定される地域を知らせるために
作成されています。

令和3年10月発行

宮前区

国土交通省国土院(国土院)の提供によるハザードマップの作成に協力しました。

お問い合わせ先: 国土院(国土院)の提供によるハザードマップの作成に協力しました。

かけ崩れから身を守る

急傾斜地の崩壊(かけ崩れ)

土砂災害で発生し、急傾斜地崩壊(かけ崩れ)は、大雨による土砂の崩壊が原因です。また、この崩壊は、大雨のとき、急傾斜地崩壊(かけ崩れ)が原因で発生します。大雨のとき、急傾斜地崩壊(かけ崩れ)が原因で発生します。大雨のとき、急傾斜地崩壊(かけ崩れ)が原因で発生します。

前兆現象

- 土砂が崩れ落ちる音がする
- 土砂が崩れ落ちる音がする
- 土砂が崩れ落ちる音がする

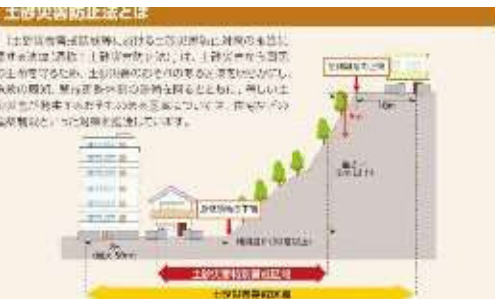


災害情報や避難に関する情報の流れを確認しよう!

大雨の危険性が高まる時、「土砂災害警戒区域」に「避難情報」を発令します!

警戒レベル	避難情報	避難場所
警戒レベル5	土砂災害の発生が懸念されている地域です。安全な場所への避難の勧告を行います。	緊急安全確保 土砂災害危険区域
警戒レベル4	土砂災害の発生が懸念されています。土砂災害の発生が懸念されています。土砂災害の発生が懸念されています。	避難場所 土砂災害危険区域
警戒レベル3	土砂災害の発生が懸念されています。土砂災害の発生が懸念されています。土砂災害の発生が懸念されています。	避難場所 土砂災害危険区域
警戒レベル2	土砂災害の発生が懸念されています。土砂災害の発生が懸念されています。土砂災害の発生が懸念されています。	避難場所 土砂災害危険区域
警戒レベル1	土砂災害の発生が懸念されています。土砂災害の発生が懸念されています。土砂災害の発生が懸念されています。	避難場所 土砂災害危険区域

避難情報や避難に関する情報の流れを確認しよう!



土砂災害警戒区域(イエローゾーン)

大雨の降るに、土砂災害の発生が懸念される地域です。大雨の降るに、土砂災害の発生が懸念される地域です。大雨の降るに、土砂災害の発生が懸念される地域です。

土砂災害特別警戒区域(レッドゾーン)

大雨の降るに、土砂災害の発生が懸念される地域です。大雨の降るに、土砂災害の発生が懸念される地域です。大雨の降るに、土砂災害の発生が懸念される地域です。



避難情報や避難に関する情報の流れを確認しよう!

#4 ハザードマップの使い方

- 自宅を確認しましょう**
自宅が土砂災害ハザードマップに示されている地域に属しているかどうかを確認しましょう。
- 避難する場所を確認しましょう**
土砂災害ハザードマップに示されている地域に属している場合は、避難場所を確認しましょう。
- 安全な避難経路を決めましょう**
避難場所に向かうルートを確認し、安全な避難経路を決めましょう。
- 実際に避難経路を歩いてみましょう**
避難場所に向かうルートを確認し、安全な避難経路を決めましょう。
- 家族で災害時の対応を確認しましょう**
家族で災害時の対応を確認し、安全な避難経路を決めましょう。
- 学校やご近所でも確認しましょう**
学校やご近所でも災害時の対応を確認し、安全な避難経路を決めましょう。
- 我が家の防災メモを完成させましょう**
我が家の防災メモを完成させ、安全な避難経路を決めましょう。

我が家の防災メモ

ハザードマップを使って我が家の防災メモを完成させましょう!

- 自宅を確認しましょう**
我が家の住所がハザードマップに示されている地域に属しているかどうかを確認しましょう。
- 避難場所や避難経路を確認しましょう**
避難場所を確認し、安全な避難経路を決めましょう。
- 非常持出品を確認しましょう**
非常持出品を確認し、安全な避難経路を決めましょう。
- 家族やご近所でも災害時の対応を確認しましょう**
家族やご近所でも災害時の対応を確認し、安全な避難経路を決めましょう。

避難時の注意事項

避難時に注意すること:

- 火の格好、音割り**
火の格好、音割りに注意し、安全な避難経路を決めましょう。
- 避難時に役立つアイテム**
避難時に役立つアイテムを確認し、安全な避難経路を決めましょう。
- 避難時に役立つアイテム**
避難時に役立つアイテムを確認し、安全な避難経路を決めましょう。

日頃の備え

日頃の備え:

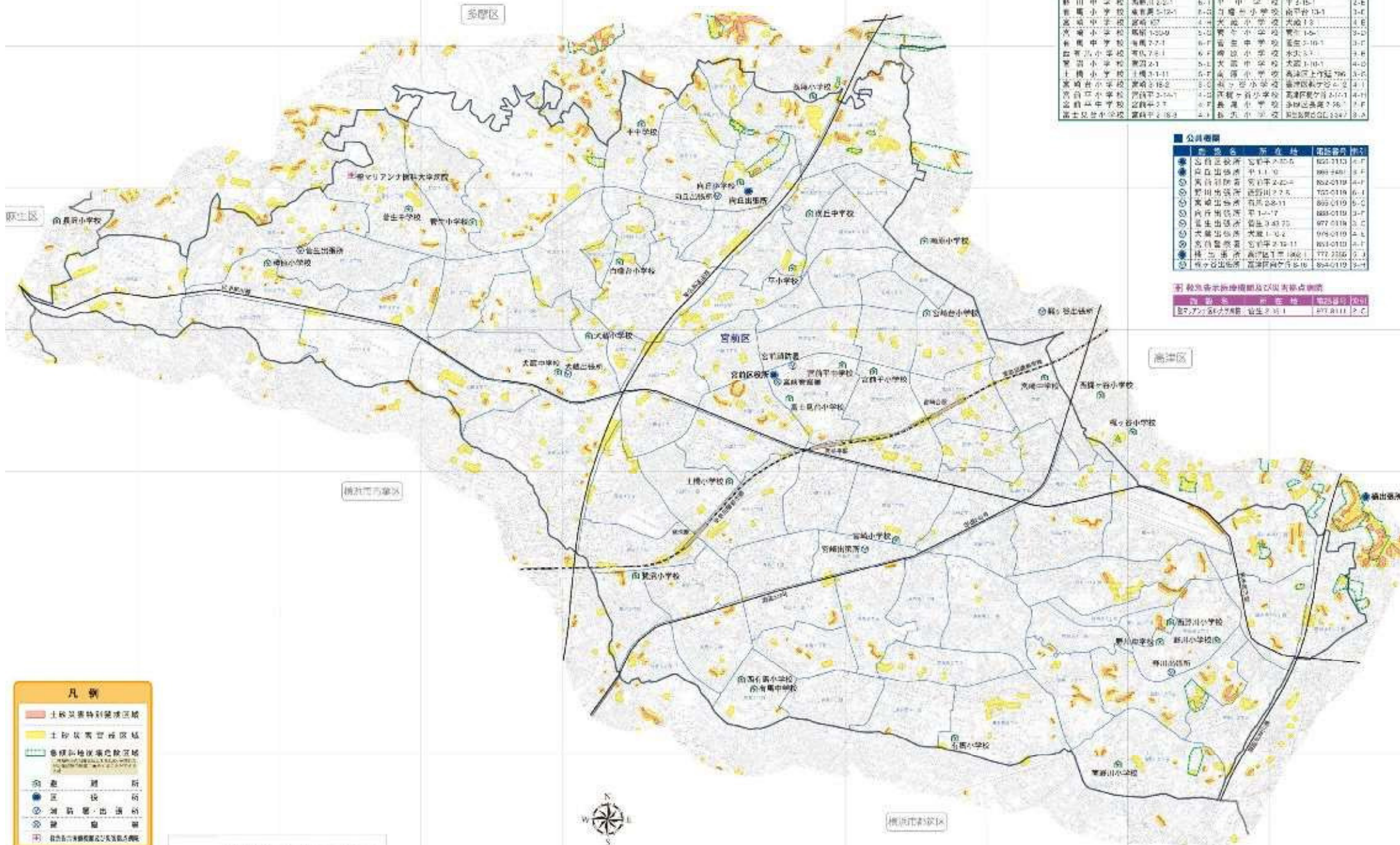
- 家族備蓄の充実**
家族備蓄の充実を確認し、安全な避難経路を決めましょう。
- 非常持出品チェックリスト**
非常持出品チェックリストを確認し、安全な避難経路を決めましょう。
- がけの防災対策**
がけの防災対策を確認し、安全な避難経路を決めましょう。

災害時に役立つ情報

災害時に役立つ情報:

- 川崎市防災ポータルサイト**
川崎市防災ポータルサイトを参照し、安全な避難経路を決めましょう。
- かわさき防災アプリ**
かわさき防災アプリをダウンロードし、安全な避難経路を決めましょう。
- メールニュースかわさき「防災気象情報」**
メールニュースかわさき「防災気象情報」を登録し、安全な避難経路を決めましょう。
- 防災行政無線・防災テレホンサービス**
防災行政無線・防災テレホンサービスを参照し、安全な避難経路を決めましょう。
- 神奈川県土砂災害情報ポータル**
神奈川県土砂災害情報ポータルを参照し、安全な避難経路を決めましょう。
- その他**
その他を確認し、安全な避難経路を決めましょう。
- お問い合わせ先**
お問い合わせ先を確認し、安全な避難経路を決めましょう。
- 緊急連絡先**
緊急連絡先を確認し、安全な避難経路を決めましょう。

宮前区土砂災害ハザードマップ



危険箇所

施設名	所在地	施設名	所在地	危険度
野田小学校	野田1-4-19	野田小学校	野田1-4-19	3-F
南野田小学校	野田2-10-1	南野田小学校	野田2-10-1	3-F
宮前小学校	宮前3-10-1	宮前小学校	宮前3-10-1	3-F
野田中学校	野田2-2-1	野田中学校	野田2-2-1	3-F
南野田中学校	野田2-12-1	南野田中学校	野田2-12-1	3-F
宮前中学校	宮前1-1	宮前中学校	宮前1-1	3-F
南宮前中学校	南宮前1-2-1	南宮前中学校	南宮前1-2-1	3-F
宮前小学校	宮前2-7-1	宮前小学校	宮前2-7-1	3-F
南宮前小学校	南宮前2-1	南宮前小学校	南宮前2-1	3-F
上野小学校	上野3-1-1	上野小学校	上野3-1-1	3-F
宮前小学校	宮前3-18-2	宮前小学校	宮前3-18-2	3-F
宮前小学校	宮前3-19-1	宮前小学校	宮前3-19-1	3-F
宮前小学校	宮前3-2-1	宮前小学校	宮前3-2-1	3-F
宮前小学校	宮前3-18-3	宮前小学校	宮前3-18-3	3-F

公共施設

施設名	所在地	施設番号	危険度
宮前区役所	宮前1-1-1	100-1111	3-F
宮前区立図書館	宮前1-1-1	100-1111	3-F
宮前区立図書館	宮前2-2-1	102-1111	3-F
宮前区立図書館	宮前2-2-1	102-1111	3-F
宮前区立図書館	宮前2-2-1	102-1111	3-F
宮前区立図書館	宮前2-2-1	102-1111	3-F
宮前区立図書館	宮前2-2-1	102-1111	3-F
宮前区立図書館	宮前2-2-1	102-1111	3-F
宮前区立図書館	宮前2-2-1	102-1111	3-F
宮前区立図書館	宮前2-2-1	102-1111	3-F

町界及び市界線は粗線で、区界線は細線で示す。


西宮市 西宮区 西宮市 西宮区

〒212-0101 西宮市 西宮区 西宮市 西宮区

凡例

- 土砂災害特別警戒区域
- 土砂災害警戒区域
- 各種危険区域
- 危険箇所
- 区役所
- 消防署・出張所
- 警察署
- 指定公共施設等

本図は、国土交通省「土砂災害ハザードマップ」に基づき作成されたもので、実際の状況と異なる場合があります。また、最新の状況については、国土交通省「土砂災害ハザードマップ」を参照してください。



国土交通省「土砂災害ハザードマップ」に基づき作成されたもので、実際の状況と異なる場合があります。また、最新の状況については、国土交通省「土砂災害ハザードマップ」を参照してください。