麻生区
上麻生4丁目
⑤
1430, 1462, 1463
1469

1:600
1:500

2022年度図業調製

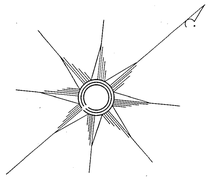

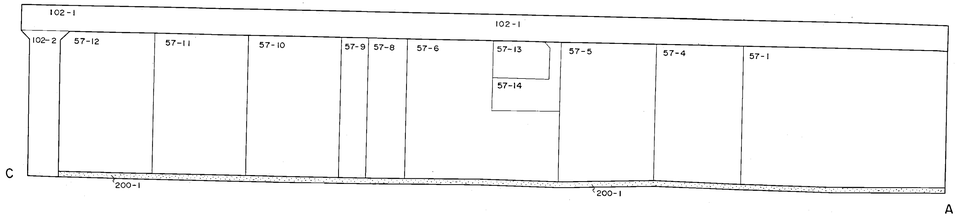

1:500

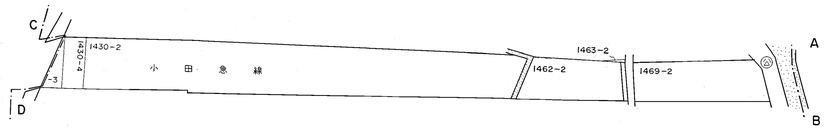

1:600

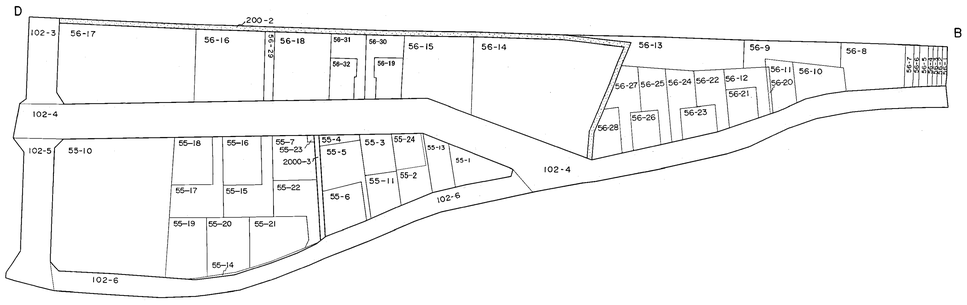

1:500

調製年月日
令和5年3月15日

凡 例
道 路
道
水 路
土 揚
青地・土手等
元 地 番
分 筆 線
地 番
356

平成8年11月23日
住居表示実施に依る作成
平成10年度川崎市麻生川沿岸土地改良区土地改良事業により調製