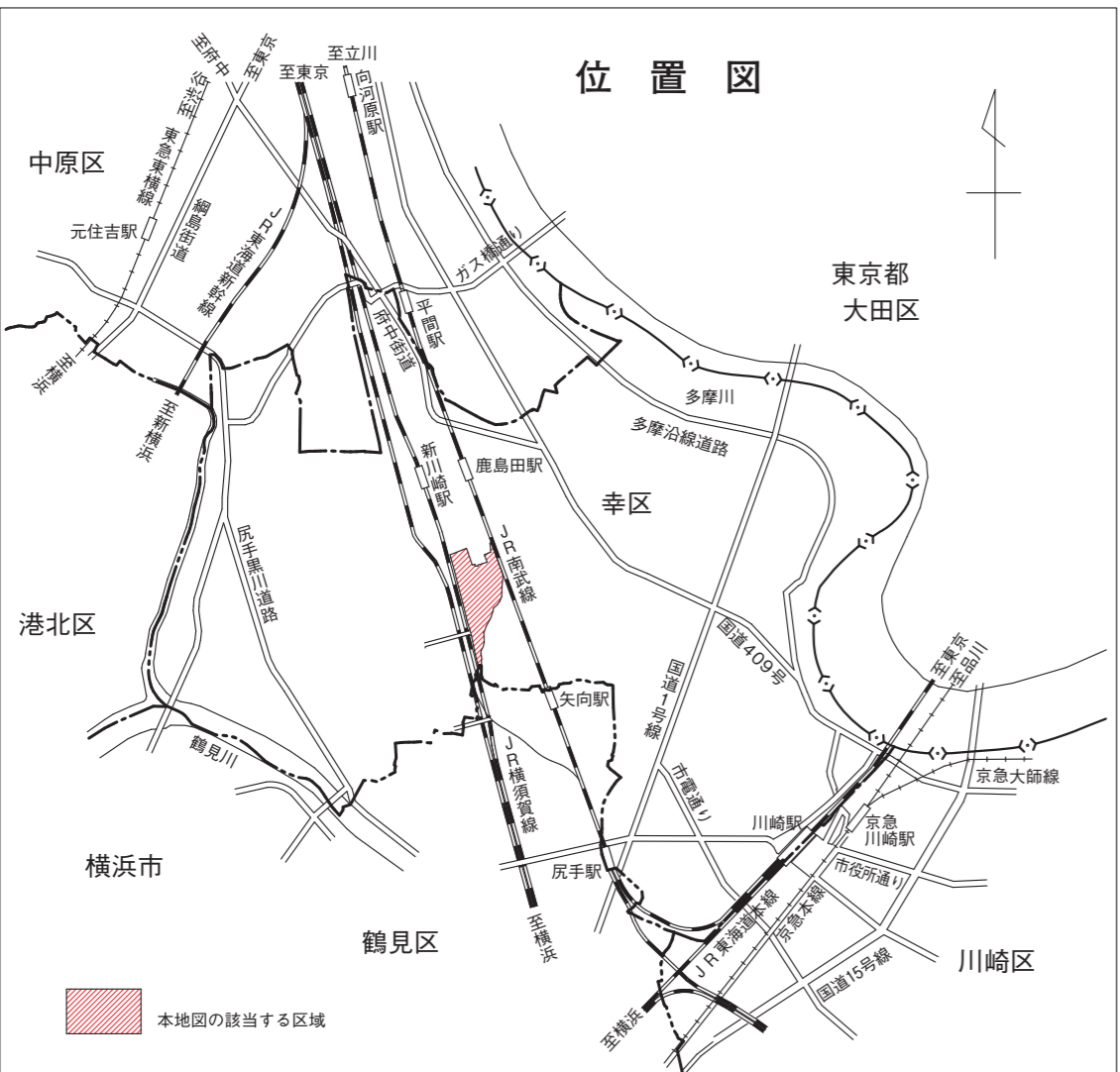

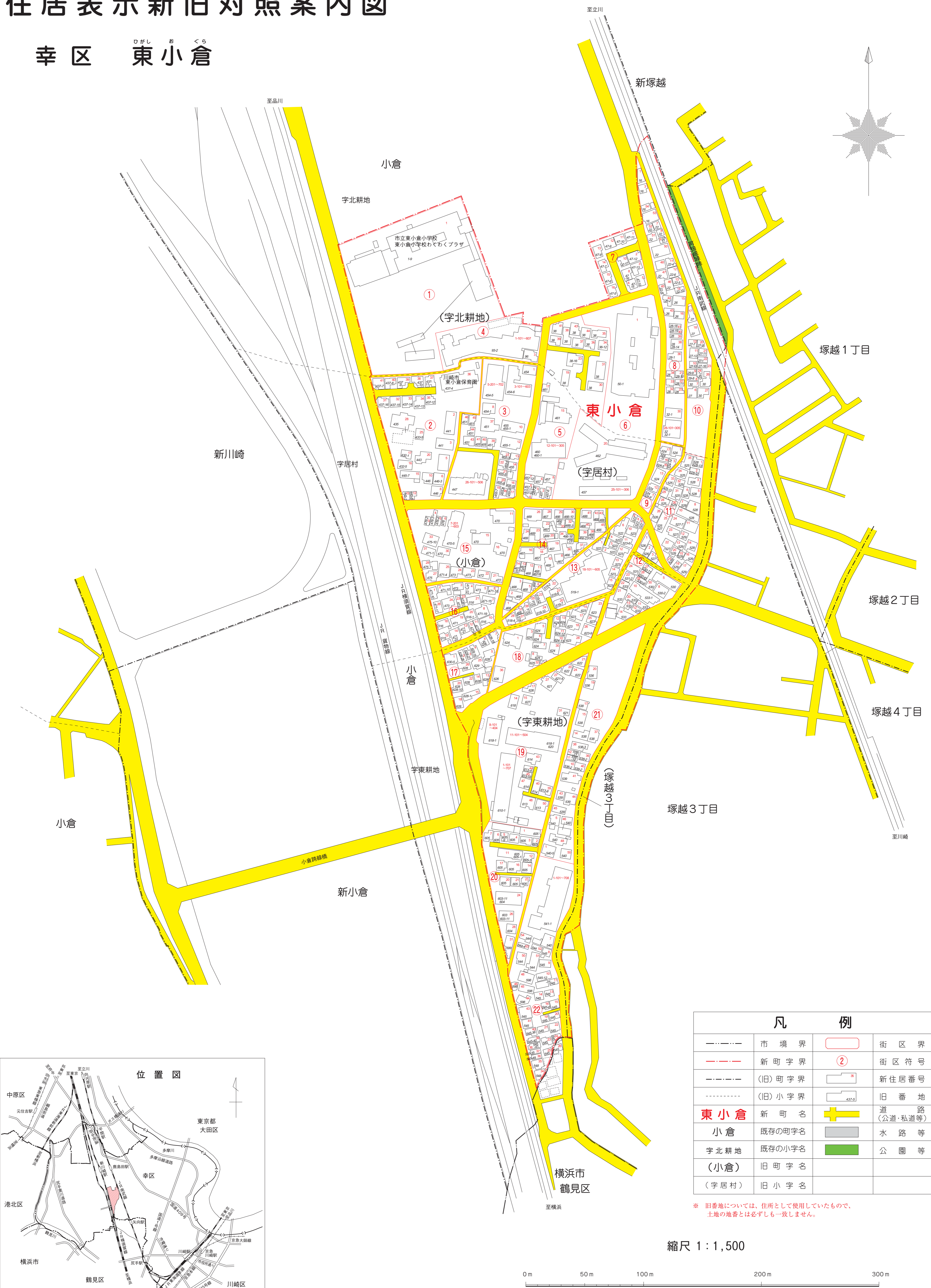


# 住居表示新旧対照案内図

## 幸区 東小倉



凡 例			
-----	市 境 界	□	街 区 界
-----	新 町 字 界	②	街 区 符 号
-----	(旧) 町 字 界	□	新 住 居 番 号
-----	(旧) 小 字 界	□	旧 番 地
東小倉	新 町 名	+	道 (公道・私道等)
小倉	既 存 の 町 字 名	□	水 路 等
字北耕地	既 存 の 小 字 名	□	公 園 等
(小倉)	旧 町 字 名		
(字居村)	旧 小 字 名		

※ 旧番地については、住所として使用していたもので、土地の地番とは必ずしも一致しません。

縮尺 1 : 1,500

