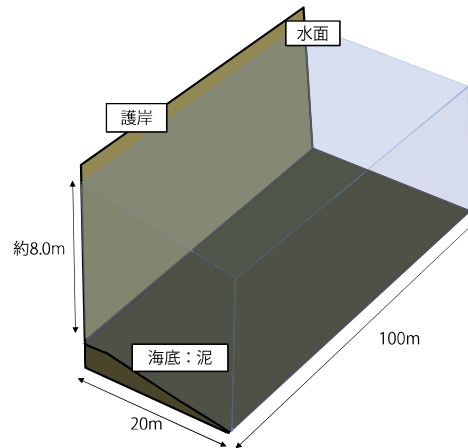


海の中の様子

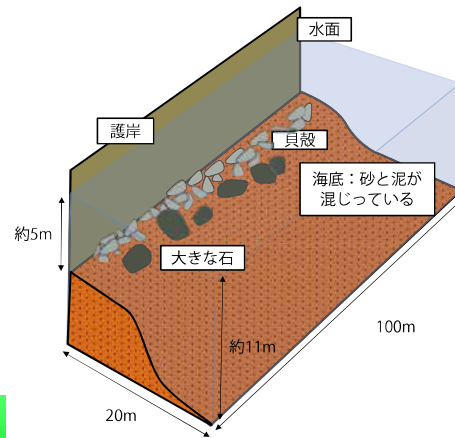
① 池上運河

水深は約8mで、海底には泥が広がっていました。海底は平坦で水深の変化が少なく、大きな石などは確認されませんでした。



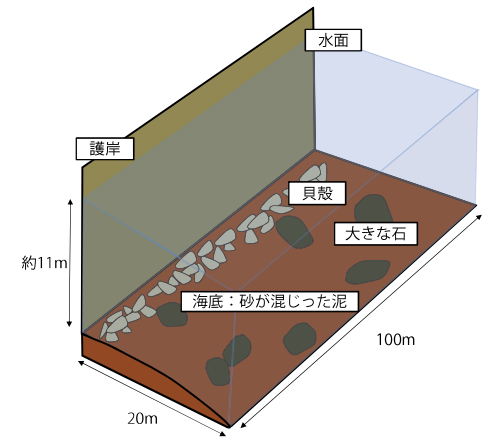
② 京浜運河

護岸近くの水深は約5mでしたが、護岸から離れると急斜面になり、水深は深くなっていました。護岸近くの海底では大きな石や貝殻が積もっており、護岸から離れた海底では、砂と泥が混じって広がっていました。



③ 東扇島防波堤の内側

水深は約11mで平坦で、海底には砂が混じった泥が広がっていました。海底には大きな石がところどころにあり、護岸近くには貝殻が積もっていました。



④ 東扇島防波堤の外側

護岸近くの水深は約11mで、護岸から離れるにつれて徐々に深くなっていました。海底には砂が混じった泥が広がっており、大きな石がところどころにありました。護岸近くには貝殻が積もっていました。

