


1. 視程調査きろく用紙

ニックネームやグループ名			
今いる ばしょ	ちょうさちてん 調査地点	見ている もの	もくひょうぶつ 目標物
	ちょうさちてんじゅうしょ 調査地点住所		もくひょうぶつじゅうしょ 目標物住所
しら 調べた測定局	そくていきよく	きより 距離	km
		ほうがく 方角	

かい すう	日にち	じかん	てんき	点数 (0~3点)	エスピーエム SPM (mg/m ³)	ピーエム PM2.5 (μg/m ³)	しつど 湿度 HUM (%)	ふうそく 風速 WS (m/s)	()	メモ
れい	7/25	10:20	はれ	2点	0.018	11	56	2.7		
1	/	:		点						
2	/	:		点						
3	/	:		点						
4	/	:		点						
5	/	:		点						
6	/	:		点						
7	/	:		点						
8	/	:		点						
9	/	:		点						
10	/	:		点						
11	/	:		点						
12	/	:		点						
13	/	:		点						
14	/	:		点						

<点数のつけ方の例>東京タワーの場合



▼用語のせつめい▼

たいき ぶっしつ
●大気おせん物質

くうき げんいん ぶっしつ
空気のごれの原因となる物質

エスピーエム
●SPM

ものがもえると出てくる、小さなつぶ

ピーエム
●PM2.5

ものがもえると出てくる、SPMよりもっと小さなつぶ

しつど
●湿度

くうき
空気のしめりけのこと

ふうそく
●風速

かせ はや
風がふく速さ



じっさい
実際に点数を
つけてみよう!

かい すう	日にち	じかん	てんき	点数 (0~3点)	エスピーエム SPM (mg/m ³)	ピーエム PM2.5 (μg/m ³)	しつど 湿度 HUM (%)	ふうそく 風速 WS (m/s)	()	メモ
れい	7/25	10:20	はれ	2点	0.018	11	56	2.7		
15	/	:		点						
16	/	:		点						
17	/	:		点						
18	/	:		点						
19	/	:		点						
20	/	:		点						
21	/	:		点						
22	/	:		点						
23	/	:		点						
24	/	:		点						
25	/	:		点						
26	/	:		点						
27	/	:		点						
28	/	:		点						
29	/	:		点						
30	/	:		点						
31	/	:		点						

▼くうきのよごれぐあいのしらべ方▼

川崎市大気データ

検索




きろく用紙を写真にとる時に、QRをよみこんでしまう場合は、紙をうらがわに折るなどして、写真をとってね！



2. 視程調査まとめシート

(1) 点数と大気おせん物質の折れ線グラフをかいてみよう

点数とSPMのうどの折れ線グラフ




(2) 何点の日が何日あるかな??

ひょう 表をうめて、ぼう 棒グラフをかいてみよう

点数ごとの天気の日数

	0点	1点	2点	3点
雨				
くもり				
晴れ				



<気づいたこと>

(3) 写真