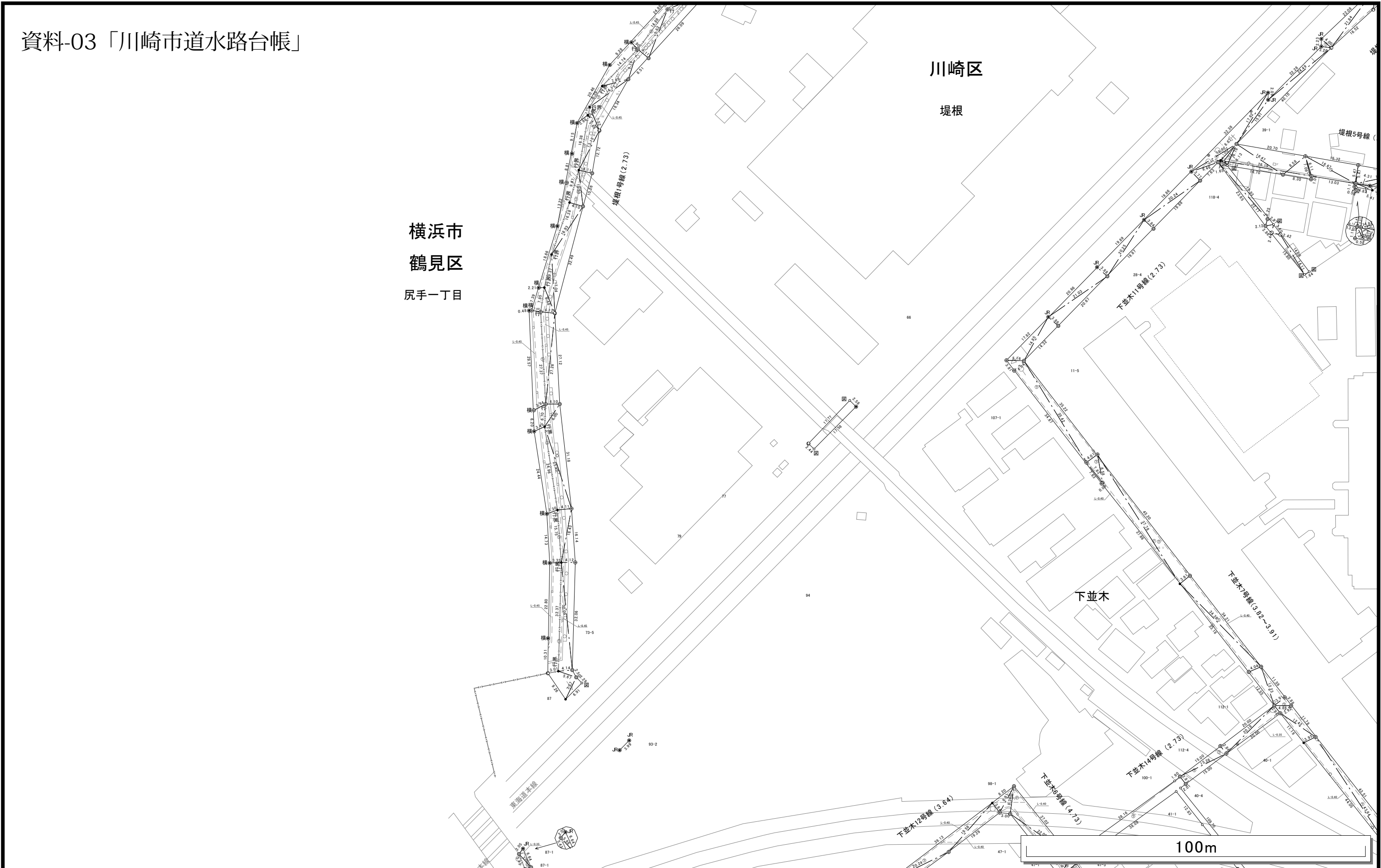


ガイドマップかわさき 川崎市道水路台帳平面図

- 1) 道水路台帳平面図は、川崎市建設緑政局が管理する道路・水路等を示したものです。表示している道水路台帳平面図の最終更新日は、令和5年3月1日です。
- 2) 図面の表記内容について場所等の間違いが生じる場合があるため、できるだけ来所により相談願います。道水路台帳平面図の利用規約を遵守のうえ、掲載されている窓口にてご相談ください。
- 3) 土地境界確定図の証明(道水路台帳平面図と現地が整合していることの証明)は、該当区の道路公園センター財産管理担当で発行しています。
- 4) 本サービスで使用している都市計画基本図(承認番号「川崎市指令ま計第48号」)は、最新の情報ではありませんので現状と異なる場合があります。参考図としてご利用ください。



資料-03 「川崎市道水路台帳」

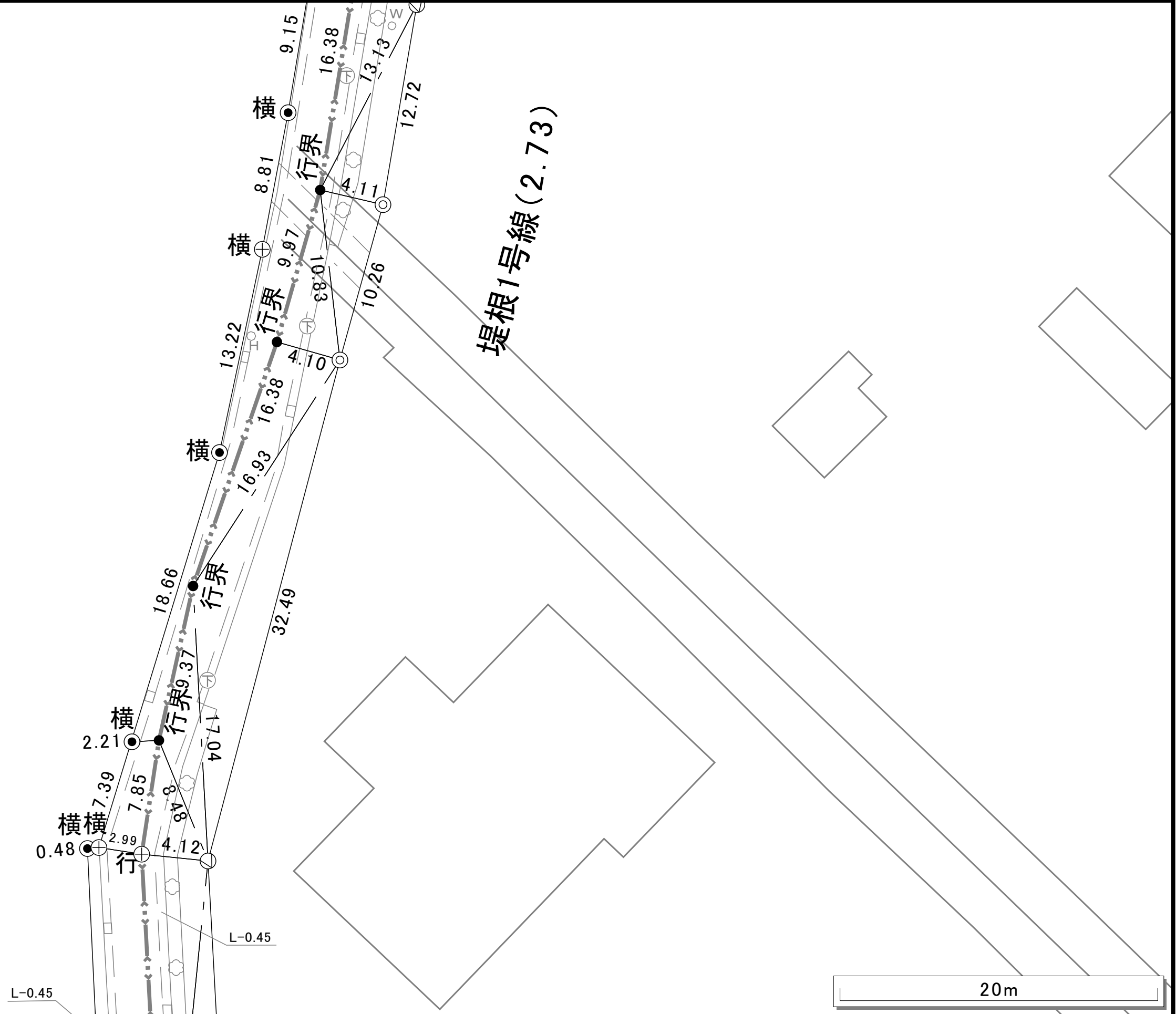


ガイドマップかわさき 川崎市道水路台帳平面図



- 1) 道水路台帳平面図は、川崎市建設緑政局が管理する道路・水路等を示したものです。表示している道水路台帳平面図の最終更新日は、令和5年3月1日です。
- 2) 図面の表記内容について場所等の間違いが生じる場合があるため、できるだけ来所により相談願います。道水路台帳平面図の利用規約を遵守のうえ、掲載されている窓口にてご相談ください。
- 3) 土地境界確定図の証明(道水路台帳平面図と現地が整合していることの証明)は、該当区の道路公園センター財産管理担当で発行しています。
- 4) 本サービスで使用している都市計画基本図(承認番号「川崎市指令ま計第48号」)は、最新の情報ではありませんので現状と異なる場合があります。参考図としてご利用ください。

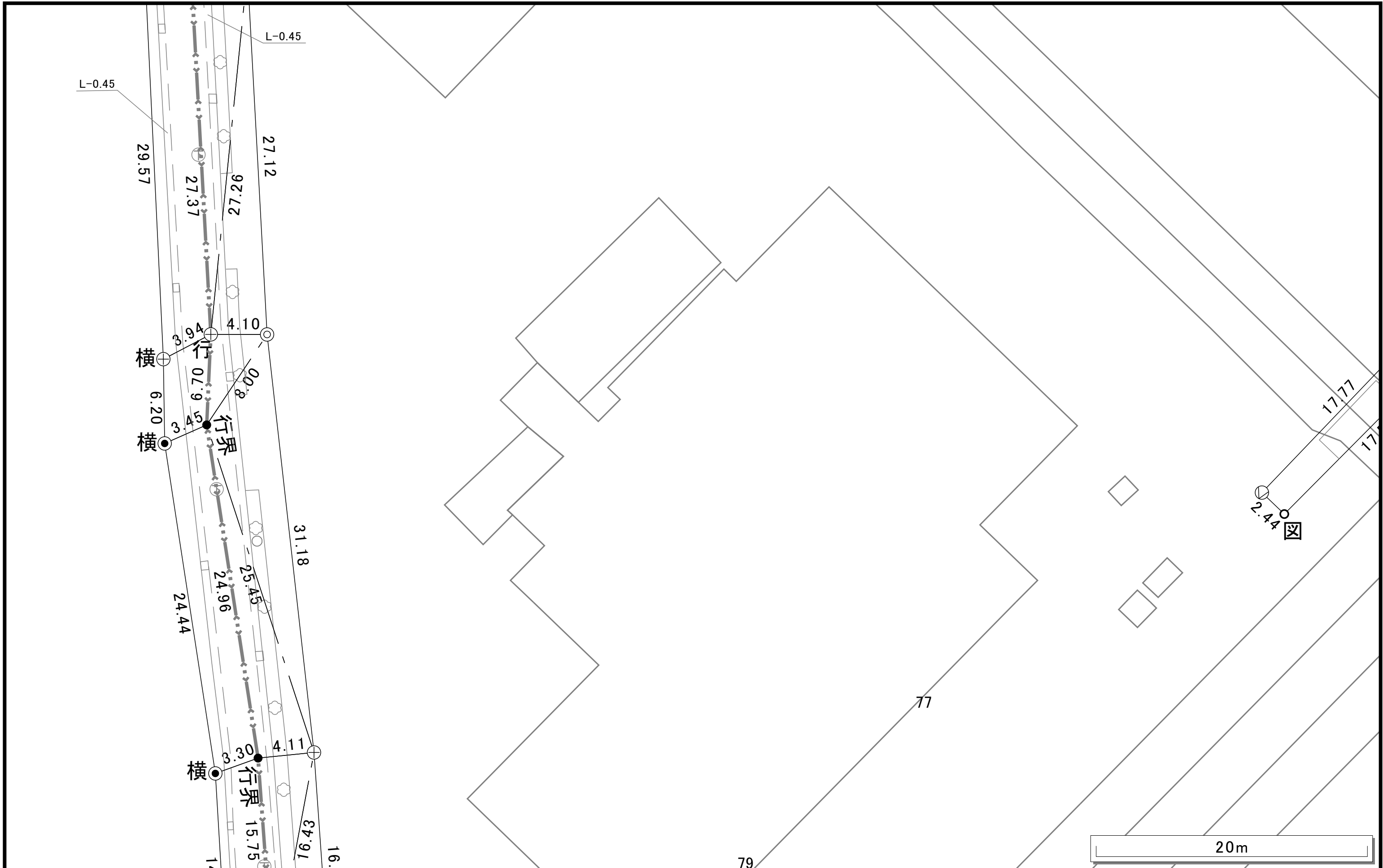
横浜市
鶴見区
手一丁目



ガイドマップかわさき 川崎市道水路台帳平面図



- 1) 道水路台帳平面図は、川崎市建設緑政局が管理する道路・水路等を示したものです。表示している道水路台帳平面図の最終更新日は、令和5年3月1日です。
- 2) 図面の表記内容について場所等の間違いが生じる場合があるため、できるだけ来所により相談願います。道水路台帳平面図の利用規約を遵守のうえ、掲載されている窓口にてご相談ください。
- 3) 土地境界確定図の証明(道水路台帳平面図と現地が整合していることの証明)は、該当区の道路公園センター財産管理担当で発行しています。
- 4) 本サービスで使用している都市計画基本図(承認番号「川崎市指令ま計第48号」)は、最新の情報ではありませんので現状と異なる場合があります。参考図としてご利用ください。



ガイドマップかわさき 川崎市道水路台帳平面図

- 1) 道水路台帳平面図は、川崎市建設緑政局が管理する道路・水路等を示したものです。表示している道水路台帳平面図の最終更新日は、令和5年3月1日です。
- 2) 図面の表記内容について場所等の間違いが生じる場合があるため、できるだけ来所により相談願います。道水路台帳平面図の利用規約を遵守のうえ、掲載されている窓口にてご相談ください。
- 3) 土地境界確定図の証明(道水路台帳平面図と現地が整合していることの証明)は、該当区の道路公園センター財産管理担当で発行しています。
- 4) 本サービスで使用している都市計画基本図(承認番号「川崎市指令ま計第48号」)は、最新の情報ではありませんので現状と異なる場合があります。参考図としてご利用ください。

