

自動車交通量調査結果集計表

[断面別]

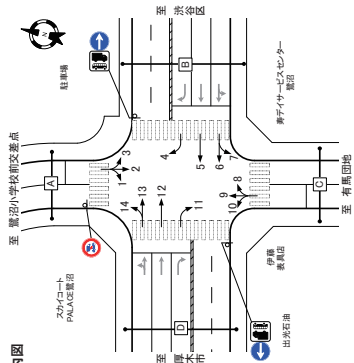
調査年月日
平成30年11月14日(水)

調査時間
7時~7時(24時間)

調査地点
No.11 鷺沼二丁目交差点

天候
晴れ

方向案内図



時間帯	交差点総流入計						
	方向 種別	大型車 [台]	小型車 [台]	合計 [台]	大型車 流入率 [%]	時間 比率 [%]	二輪車 [台]
7:00-8:00		403	2,474	2,877	14.3	5.4	406
8:00-9:00		492	2,349	2,797	16.2	5.3	311
9:00-10:00		597	2,139	2,696	20.7	5.1	163
10:00-11:00		397	2,164	2,771	12.2	5.3	166
11:00-12:00		373	2,104	2,073	17.4	5.1	126
12:00-13:00		493	2,139	2,638	16.3	5.0	167
13:00-14:00		442	2,178	2,520	15.3	5.0	141
14:00-15:00		464	2,249	2,713	13.3	5.2	146
15:00-16:00		344	2,173	2,038	16.4	5.3	218
16:00-17:00		242	2,068	2,138	10.2	5.3	208
17:00-18:00		160	2,027	2,067	5.4	5.7	220
18:00-19:00		149	2,360	2,509	5.9	4.9	242
19:00-20:00		157	2,158	2,315	6.8	4.4	247
20:00-21:00		153	1,608	1,765	8.7	3.3	163
21:00-22:00		160	1,267	1,447	11.1	2.8	166
22:00-23:00		102	1,029	1,244	15.4	2.4	95
23:00-0:00		102	1,029	1,244	15.4	2.4	95
0:00-1:00		204	723	986	20.7	1.9	78
1:00-2:00		224	593	817	27.4	1.6	46
2:00-3:00		298	447	745	40.0	1.4	29
3:00-4:00		393	399	792	50.3	1.5	30
4:00-5:00		559	584	1,143	48.9	2.2	40
5:00-6:00		738	4,216	1,954	37.8	3.7	82
6:00-7:00		716	2,341	3,057	23.4	5.8	195
昼12時間計		5,033	28,693	33,696	14.8	64.2	2,695
夜12時間計		3,843	14,509	18,732	21.0	35.8	1,413
24時間合計		8,846	43,502	52,448	17.1	100.0	4,098

自動車交通量調査結果集計表

[方向別]

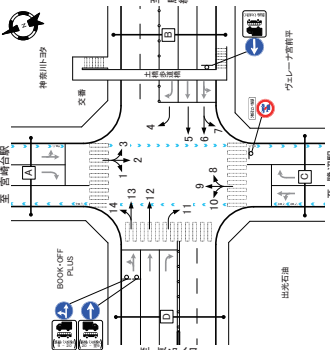
調査年月日
平成30年11月11日(日)

調査時間
7時~7時(24時間)

調査地点
No.1 土橋交差点

天候
晴れ

方向案内図



方向	方向: 13				方向: 14			
	大型車 [台]	小型車 [台]	合計 [台]	流入率 比率 [%]	大型車 [台]	小型車 [台]	合計 [台]	流入率 比率 [%]
7:00~8:00	18	116	134	13.4	7	65	72	9.7
8:00~9:00	15	159	174	8.8	3	77	80	3.8
9:00~10:00	13	148	161	10.1	4	6	99	10.5
10:00~11:00	14	172	186	7.5	5	138	141	2.1
11:00~12:00	13	180	193	7.5	2	139	140	0.7
12:00~13:00	0	183	183	0.0	3	140	143	0.1
13:00~14:00	1	188	189	0.3	1	139	140	0.8
14:00~15:00	1	246	247	0.3	3	193	196	1.5
15:00~16:00	1	245	246	0.3	3	193	196	1.5
16:00~17:00	1	242	243	0.3	3	203	206	1.5
17:00~18:00	1	255	256	0.3	2	193	195	0.0
18:00~19:00	1	171	172	0.3	2	142	144	0.1
19:00~20:00	1	157	158	0.5	4	132	136	0.7
20:00~21:00	9	146	155	5.8	4	20	24	4.4
21:00~22:00	13	126	139	9.4	3	11	0	92
22:00~23:00	13	94	107	12.1	3	9	1	54
23:00~0:00	6	70	76	7.9	2	1	24	25
0:00~1:00	6	42	48	12.5	1	5	2	13
1:00~2:00	9	14	23	39.1	0.6	3	0	4
2:00~3:00	3	16	19	15.8	0.5	3	0	7
3:00~4:00	5	21	26	19.2	0.7	2	2	6
4:00~5:00	9	22	31	29.0	0.7	3	7	10
5:00~6:00	17	85	102	16.7	2.8	26	8	24
6:00~7:00	44	247	291	15.1	8.0	38	20	123
昼12時間計	164	2,274	2,438	6.7	67.3	363	35	1,738
夜12時間計	145	1,040	1,185	12.2	32.7	149	41	579
24時間合計	309	3,314	3,623	8.5	100.0	512	76	2,317

自動車交通量調査結果集計表

[断面別]

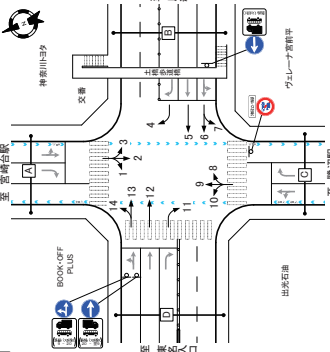
調査年月日
平成30年11月11日(日)

調査時間
7時~7時(24時間)

調査地点
No.1 土橋交差点

天候
晴れ

方向案内図



方向	A断面:流出計(4+9+14)				B断面:流入計(4+9+6+7)			
	大型車 [台]	小型車 [台]	合計 [台]	流入率 比率 [%]	大型車 [台]	小型車 [台]	合計 [台]	流入率 比率 [%]
7:00~8:00	15	128	143	10.5	3	584	623	6.3
8:00~9:00	15	199	214	7.0	4	772	816	5.4
9:00~10:00	15	232	247	5.6	3	821	847	3.1
10:00~11:00	19	303	322	5.9	3	795	781	3.4
11:00~12:00	15	318	333	4.5	6	44	51	13.7
12:00~13:00	11	289	300	3.7	3	32	35	8.6
13:00~14:00	18	325	343	5.3	3	36	39	7.7
14:00~15:00	13	325	338	4.2	7	46	53	11.5
15:00~16:00	24	375	399	6.0	7	45	52	14.0
16:00~17:00	14	328	342	4.0	8	32	39	20.5
17:00~18:00	14	298	312	4.5	7	34	41	17.6
18:00~19:00	10	216	226	4.4	5	11	12	8.3
19:00~20:00	11	157	168	6.5	4	8	12	3.0
20:00~21:00	7	123	130	5.4	3	7	23	29.9
21:00~22:00	11	98	109	10.1	2	5	161	166
22:00~23:00	6	46	52	11.5	1	7	5	75
23:00~0:00	2	29	31	6.5	0	1	4	4.1
0:00~1:00	1	18	19	5.0	1	4	3	4.1
1:00~2:00	1	11	12	8.3	0	0	1	12
2:00~3:00	1	7	8	12.5	0	0	1	13
3:00~4:00	2	19	21	9.5	0	3	2	5
4:00~5:00	1	10	11	9.1	0	5	15	20
5:00~6:00	7	44	51	13.7	1	6	34	43
6:00~7:00	16	107	123	13.0	3	10	37	17.8
昼12時間計	186	3,100	3,286	5.6	82.0	189	113	3,988
夜12時間計	67	609	676	9.1	18.0	56	86	1,078
24時間合計	253	3,823	4,022	6.2	100.0	245	199	5,076

自動車交通量調査結果集計表

[断面別]

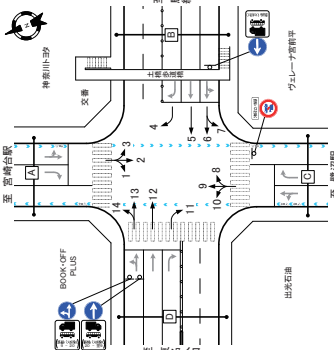
調査年月日
平成30年11月11日(日)

調査時間
7時~7時(24時間)

調査地点
No.1 土橋交差点

天候
晴れ

方向案内図



方向	D断面:流入計(1+12+13+14)				C断面:流出計(2+7+11)				C断面:断面計(8+9+10)+(2+7+11)				D断面:断面計(1+12+13+14)+(1+5+6+10)					
	大型車 [台]	小型車 [台]	合計 [台]	流入率 比率 (%)	大型車 [台]	小型車 [台]	合計 [台]	流入率 比率 (%)	大型車 [台]	小型車 [台]	合計 [台]	流入率 比率 (%)	大型車 [台]	小型車 [台]	合計 [台]	流入率 比率 (%)		
7:00~8:00	60	525	585	103	32	40	47	721	768	61	51	62	107	1,246	1,353	7.9	4.1	102
8:00~9:00	47	790	837	56	46	53	52	940	992	52	66	38	99	1,720	1,829	5.4	5.5	91
9:00~10:00	42	853	895	47	49	58	36	998	1,034	35	69	47	78	1,851	1,929	4.0	5.8	105
10:00~11:00	44	933	976	44	54	44	40	933	973	41	65	41	83	1,866	1,949	4.3	5.9	85
11:00~12:00	45	930	975	46	54	47	35	935	970	38	65	44	80	1,865	1,945	4.1	5.9	91
12:00~13:00	40	1,011	1,051	38	58	59	39	996	1,035	38	69	41	79	2,007	2,086	3.8	6.3	100
13:00~14:00	38	1,009	1,045	34	58	58	43	852	895	43	67	30	79	1,961	2,040	3.9	6.2	88
14:00~15:00	49	1,023	1,072	45	60	62	47	847	894	53	60	96	1,860	1,976	4.9	6.0	112	
15:00~16:00	50	1,356	1,406	38	78	61	41	868	948	48	57	36	91	2,164	2,255	4.0	6.9	97
16:00~17:00	31	1,459	1,490	23	81	66	40	862	1,002	40	47	73	2,392	2,485	3.0	7.4	113	
17:00~18:00	33	1,322	1,355	24	75	38	37	862	899	41	60	40	70	2,194	2,284	3.1	6.8	105
18:00~19:00	27	1,018	1,045	25	53	34	38	784	823	47	55	46	60	1,832	1,868	3.5	5.6	100
19:00~20:00	30	668	698	34	43	40	26	616	644	43	33	46	36	1,474	1,532	3.6	4.6	86
20:00~21:00	29	791	820	33	43	42	21	906	927	40	33	20	30	1,257	1,347	3.7	4.1	86
21:00~22:00	32	695	727	34	30	35	41	646	671	37	28	32	57	1,106	1,163	4.6	3.5	86
22:00~23:00	46	622	668	38	18	18	18	622	668	18	18	18	18	622	668	6.3	2.3	46
23:00~0:00	22	341	363	17	10	28	39	270	287	18	26	46	46	312	326	14.6	1.5	28
0:00~1:00	24	156	180	20	12	32	11	153	158	0.9	9	34	32	101	106	20.8	0.8	16
1:00~2:00	30	59	89	30	2	20	11	28	34	11	28	9	56	141	169	29.0	0.6	12
2:00~3:00	30	74	104	26.8	0.6	6	26	83	109	23.8	0.7	9	56	157	211	26.3	0.6	16
3:00~4:00	38	102	140	21	0.9	13	31	89	120	26.6	0.8	17	69	101	260	26.5	0.9	17
4:00~5:00	30	307	337	16.6	2.1	33	47	287	334	14.1	2.2	14	117	504	711	16.5	2.1	47
5:00~6:00	167	961	1,128	40.0	70.2	670	496	10,798	11,234	44.4	75.1	522	1,001	22,938	23,959	4.2	72.4	119
昼2時間計	535	4,929	5,414	9.9	29.8	273	420	3,246	3,716	11.3	24.9	226	955	6,175	9,130	10.5	27.6	50
夜2時間計	1,040	17,098	18,138	5.7	100.0	943	916	14,034	14,950	6.1	100.0	769	1,956	31,133	33,089	5.9	100.0	1,683

自動車交通量調査結果集計表

[断面別]

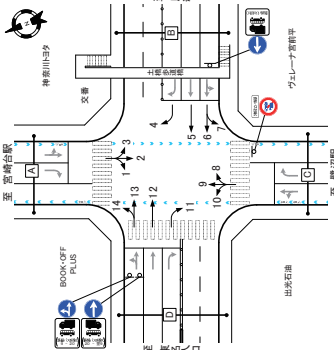
調査年月日
平成30年11月11日(日)

調査時間
7時~7時(24時間)

調査地点
No.1 土橋交差点

天候
晴れ

方向案内図



方向	D断面:流入計(1+12+13+14)				C断面:流出計(2+7+11)				C断面:断面計(8+9+10)+(2+7+11)				D断面:断面計(1+12+13+14)+(1+5+6+10)					
	大型車 [台]	小型車 [台]	合計 [台]	流入率 比率 (%)	大型車 [台]	小型車 [台]	合計 [台]	流入率 比率 (%)	大型車 [台]	小型車 [台]	合計 [台]	流入率 比率 (%)	大型車 [台]	小型車 [台]	合計 [台]	流入率 比率 (%)		
7:00~8:00	60	525	585	103	32	40	47	721	768	61	51	62	107	1,246	1,353	7.9	4.1	102
8:00~9:00	47	790	837	56	46	53	52	940	992	52	66	38	99	1,720	1,829	5.4	5.5	91
9:00~10:00	42	853	895	47	49	58	36	998	1,034	35	69	47	78	1,851	1,929	4.0	5.8	105
10:00~11:00	44	933	976	44	54	44	40	933	973	41	65	41	83	1,866	1,949	4.3	5.9	85
11:00~12:00	45	930	975	46	54	47	35	935	970	38	65	44	80	1,865	1,945	4.1	5.9	91
12:00~13:00	40	1,011	1,051	38	58	59	39	996	1,035	38	69	41	79	2,007	2,086	3.8	6.3	100
13:00~14:00	38	1,009	1,045	34	58	58	43	852	895	43	67	30	79	1,961	2,040	3.9	6.2	88
14:00~15:00	49	1,023	1,072	45	60	62	47	847	894	53	60	96	1,860	1,976	4.9	6.0	112	
15:00~16:00	50	1,356	1,406	38	78	61	41	868	948	48	57	36	91	2,164	2,255	4.0	6.9	97
16:00~17:00	31	1,459	1,490	23	81	66	40	862	1,002	40	47	73	2,392	2,485	3.0	7.4	113	
17:00~18:00	33	1,322	1,355	24	75	38	37	862	899	41	60	40	70	2,194	2,284	3.1	6.8	105
18:00~19:00	27	1,018	1,045	25	53	34	38	784	823	47	55	46	60	1,832	1,868	3.5	5.6	100
19:00~20:00	30	668	698	34	43	40	26	616	644	43	33	46	36	1,474	1,532	3.6	4.6	86
20:00~21:00	29	791	820	33	43	42	21	906	927	40	33	20	30	1,257	1,347	3.7	4.1	86
21:00~22:00	32	695	727	34	30	35	41	646	671	37	28	32	57	1,106	1,163	4.6	3.5	86
22:00~23:00	46	622	668	38	18	18	18	622	668	18	18	18	18	622	668	6.3	2.3	46
23:00~0:00	22	341	363	17	10	28	39	270	287	18	26	46	46	312	326	14.6	1.5	28
0:00~1:00	24	156	180	20	12	32	11	153	158	0.9	9	34	32	101	106	20.8	0.8	16
1:00~2:00	30	59	89	30	2	20	11	28	34	11	28	9	56	141	169	29.0	0.6	12
2:00~3:00	30	74	104	26.8	0.6	6	26	83	109	23.8	0.7	9	56	157	211	26.3	0.6	16
3:00~4:00	38	102	140	21	0.9	13	31	89	120	26.6	0.8	17	69	101	260	26.5	0.9	17
4:00~5:00	30	307	337	16.6	2.1	33	47	287	334	14.1	2.2	14	117	504	711	16.5	2.1	47
5:00~6:00	167	961	1,128	40.0	70.2	670	496	10,798	11,234	44.4	75.1	522	1,001	22,938	23,959	4.2	72.4	119
昼2時間計	535	4,929	5,414	9.9	29.8	273	420	3,246	3,716	11.3	24.9	226	955	6,175	9,130	10.5	27.6	50
夜2時間計	1,040	17,098	18,138	5.7	100.0	943	916	14,034	14,950	6.1	100.0	769	1,956	31,133	33,089	5.9	100.0	1,683

自動車交通量調査結果集計表

[方向別]

調査年月日
平成30年11月11日(日)

調査時間
7時~7時(2.4時間)

調査地点
No.2 カッパーク鷺沼入口交差点

天候
晴れ

自動車交通量調査結果集計表

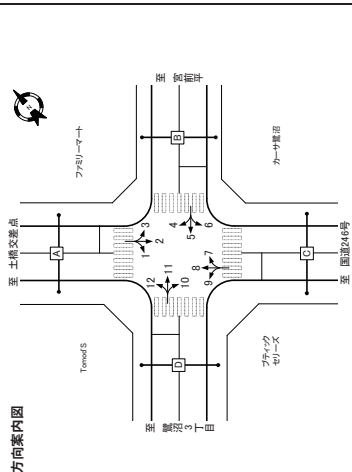
[方向別]

調査年月日
平成30年11月11日(日)

調査時間
7時~7時(2.4時間)

調査地点
No.2 カッパーク鷺沼入口交差点

天候
晴れ



方向	方向: 1				方向: 2				方向: 3			
	大型車 [台]	小型車 [台]	合計 [台]	比率 [%]	大型車 [台]	小型車 [台]	合計 [台]	比率 [%]	大型車 [台]	小型車 [台]	合計 [台]	比率 [%]
7:00-8:00	0	28	28	3.4	1	9	64	7.3	27	4	3	0.0
8:00-9:00	2	38	40	5.0	3	10	119	128	7.8	47	11	0.0
9:00-10:00	0	49	49	4.3	3	8	141	148	5.4	13	7	0.0
10:00-11:00	2	36	38	4.1	4	6	164	170	3.9	6.3	3	0.7
11:00-12:00	0	59	59	7.4	4	6	194	200	3.0	7.4	11	0.0
12:00-13:00	1	31	32	3.9	4	8	163	171	4.7	6.3	10	0.0
13:00-14:00	1	42	43	2.3	2	8	135	137	4.8	6.9	16	0.0
14:00-15:00	0	53	53	4.9	7	10	197	205	6.8	7.6	13	0.0
15:00-16:00	0	53	53	5.0	7	14	197	205	6.8	7.6	13	0.0
16:00-17:00	0	53	53	5.0	7	14	197	205	6.8	7.6	13	0.0
17:00-18:00	1	61	62	5.4	8	203	215	21.7	29.3	9	0.0	
18:00-19:00	1	40	41	2.4	10	16	152	165	6.7	6.0	3	0.0
19:00-20:00	1	41	42	2.4	5	113	118	5.9	3.4	7	12.5	3.2
20:00-21:00	0	28	28	0.0	6	100	106	5.7	3.9	2	2	0.0
21:00-22:00	0	34	34	0.0	4	104	108	3.7	4.0	3	1	0.0
22:00-23:00	0	15	15	0.0	2	3	76	81	3.7	3.0	1	0.0
23:00-0:00	0	16	16	0.0	2	42	44	4.5	1.6	0	2	0.0
0:00-1:00	1	8	9	1.1	2	31	33	3.1	1.1	0	1	0.0
1:00-2:00	2	5	7	2.6	0	11	11	0.0	0.4	0	0	0.0
2:00-3:00	1	1	2	0.0	13	13	13	0.0	0.5	1	1	0.0
3:00-4:00	1	2	3	0.0	8	9	11.1	0.3	0.3	0	0	0.0
4:00-5:00	0	3	3	0.0	4	10	14	28.6	0.5	3	0	0.0
5:00-6:00	0	2	2	0.0	3	28	31	9.7	1.1	5	0	0.0
6:00-7:00	1	26	27	3.7	11	68	79	13.9	2.9	4	3	0.0
昼12時間計	10	559	569	1.8	21	106	1266	2072	5.1	76.2	114	0.106
夜12時間計	6	180	186	3.2	42	606	648	6.5	23.8	34	21	22
24時間合計	16	739	755	2.1	100.0	27	148	2372	2.720	5.4	100.0	14

方向	方向: 4				方向: 5				方向: 6			
	大型車 [台]	小型車 [台]	合計 [台]	比率 [%]	大型車 [台]	小型車 [台]	合計 [台]	比率 [%]	大型車 [台]	小型車 [台]	合計 [台]	比率 [%]
7:00-8:00	0	2	2	0.0	3	42	45	6.7	3.6	3	9	0.0
8:00-9:00	0	12	12	0.0	1	72	73	1.4	5.9	7	22	2.3
9:00-10:00	0	8	8	0.0	3	83	86	3.5	6.9	1	2	34
10:00-11:00	0	8	8	0.0	3	102	105	2.9	8.4	4	38	42
11:00-12:00	0	9	9	0.0	2	103	105	1.9	8.4	2	57	59
12:00-13:00	0	8	8	0.0	2	97	99	2.0	8.0	1	46	47
13:00-14:00	0	5	5	0.0	4	95	21	7.6	7.0	2	41	41
14:00-15:00	0	8	8	0.0	1	86	87	1.1	7.6	2	44	44
15:00-16:00	0	11	11	0.0	1	84	85	1.2	8.6	7	41	42
16:00-17:00	0	6	6	0.0	3	104	107	2.8	8.6	7	46	47
17:00-18:00	0	9	9	0.0	3	99	102	2.9	8.2	3	37	40
18:00-19:00	1	7	8	1.2	2	57	57	3.5	4.6	7	37	38
19:00-20:00	0	5	5	0.0	4	37	37	0.0	3.0	5	15	0.0
20:00-21:00	0	2	2	0.0	0	44	44	0.0	3.5	4	9	0.0
21:00-22:00	0	3	3	0.0	3	33	33	0.0	2.7	1	12	0.0
22:00-23:00	0	0	0	0.0	2	20	21	4.8	0.9	1	8	0.0
23:00-0:00	0	0	0	0.0	0	7	7	6.0	0.4	0	5	20.0
0:00-1:00	0	0	0	0.0	2	5	5	4.0	0.4	0	4	0.0
1:00-2:00	0	0	0	0.0	2	3	3	1.0	0.1	0	2	0.0
2:00-3:00	0	0	0	0.0	1	1	1	10.0	0.1	0	2	0.0
3:00-4:00	0	0	0	0.0	2	3	3	3.3	0.2	0	5	0.0
4:00-5:00	0	1	1	0.0	1	14	15	1.1	2.3	1	3	4
5:00-6:00	0	7	7	0.0	6	24	27	11.1	2.3	2	4	25.0
6:00-7:00	1	93	94	1.1	82.5	8	26	102.0	1.045	2.5	84.0	4.68
昼12時間計	0	20	20	0.0	17.5	9	140	149	4.5	16.0	14	3
夜12時間計	1	113	114	0.3	100.0	9	35	121.0	2.8	100.0	86	20
24時間合計	1	113	114	0.3	100.0	9	35	121.0	2.8	100.0	86	20

自動車交通量調査結果集計表

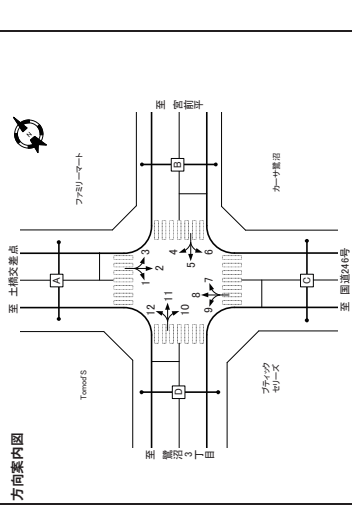
[方向別]

調査年月日
平成30年11月11日(日)

調査時間
7時~7時(2.4時間)

調査地点
No.2 カッパーク鷺沼入口交差点

天候
晴れ



方向	方向: 7				方向: 8				方向: 9			
	大型車 [台]	小型車 [台]	合計 [台]	比率 [%]	大型車 [台]	小型車 [台]	合計 [台]	比率 [%]	大型車 [台]	小型車 [台]	合計 [台]	比率 [%]
7:00-8:00	0	11	11	0.0	1	6	65	9.1	0.6	3.7	5	0.0
8:00-9:00	0	20	20	0.0	4	3	102	107	4.7	44.4	5	2.6
9:00-10:00	0	22	22	0.0	5	4	141	145	2.8	5.9	9	1.6
10:00-11:00	1	28	29	3.4	6	10	149	151	4.0	6.1	11	2.5
11:00-12:00	0	32	32	0.0	7	10	159	169	6.1	6.7	12	0.24
12:00-13:00	0	34	34	0.0	4	7	138	145	4.2	6.7	12	0.28
13:00-14:00	0	34	34	0.0	8	1	138	145	5.9	0.8	13	0.18
14:00-15:00	0	27	27	0.0	7	1	138	145	5.9	0.8	13	0.18
15:00-16:00	0	21	21	0.0	2	10	113	115	2.3	7.6	9	0.3
16:00-17:00	0	21	21	0.0	5	2	10	113	115	2.3	7.6	9
17:00-18:00	0	36	36	2.6	9	8	149	158	4.8	6.9	15	0.24
18:00-19:00	0	23	23	0.0	6	2	11	148	159	6.9	6.5	1
19:00-20:00	0	22	22	0.0	5	0	8	109	117	7	1	1.5
20:00-21:00	0	11	11	0.0	2	4	92	96	4.2	3.9	6	0.5
21:00-22:00	0	18	18	0.0	3	4	82	86	4.7	3.5	8	0.0
22:00-23:00	0	5	5	0.0	1	6	50	56	10.7	2.3	6	1.0
23:00-0:00	1	3	4	25.0	1	0	41	41	0.0	1.7	1	0.4
0:00-1:00	0	5	5	0.0	1	29	30	3.3	1.2	3	2	0.0
1:00-2:00	1	2	3	50.0	0	1	19	20	5.0	0.4	2	2
2:00-3:00	2	0	2	100.0	0	0	12	12	0.0	0.6	0	0
3:00-4:00	0	3	3	0.0	0	3	11	14	21.4	0.6	1	0.0
4:00-5:00	1	3	4	25.0	1	3	31	34	8.8	1.4	3	5
5:00-6:00	2	7	9	22.2	2	1	8	11.4	22.2	6.6	5.0	5
6:00-7:00	0	19	19	0.0	4	5	95	1.746	1.821	5.2	74.1	1.36
昼12時間計	2	317	319	0.6	75.8	15	39	599	638	6.1	25.9	44
夜12時間計	7	95	102	6.9	24.2	8	39	599	638	6.1	25.9	44
24時間合計	9	412	421	2.1	100.0	23	134	2,225	2,459	5.4	100.0	88

方向	方向: 10				方向: 11				方向: 12			
	大型車 [台]	小型車 [台]	合計 [台]	比率 [%]	大型車 [台]	小型車 [台]	合計 [台]	比率 [%]	大型車 [台]	小型車 [台]	合計 [台]	比率 [%]
7:00-8:00	0	3	3	0.0	1	16	17	5.9	1.7	2	21	22
8:00-9:00	0	10	10	0.0	4	4	44	48	8.3	4.8	2	41
9:00-10:00	1	10	11	9.1	5	1	63	64	1.6	6.4	3	0
10:00-11:00	0	20	20	0.0	3	0	62	62	0.0	6.2	1	33
11:00-12:00	1	22	23	4.3	10	1	63	64	1.6	6.4	3	54
12:00-13:00												

自動車交通量調査結果集計表

【断面別】

調査年月日
平成30年11月11日(日)

調査時間
7時~7時(2.4時間)

調査地点
No.2 カップハーブ鷺沼入口交差点

天候
晴れ

自動車交通量調査結果集計表

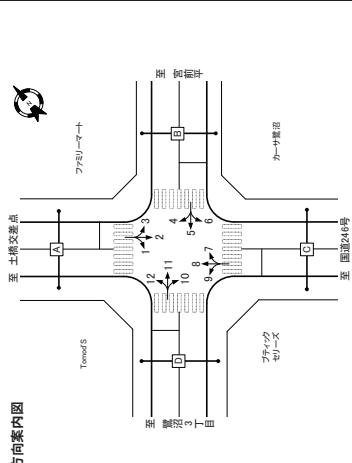
【断面別】

調査年月日
平成30年11月11日(日)

調査時間
7時~7時(2.4時間)

調査地点
No.2 カップハーブ鷺沼入口交差点

天候
晴れ



方向	A断面:流入計(1+2+3)				A断面:流出計(4+8+12)				A断面:断面計(1+2+3)+(4+8+12)						
	大型車 [台]	小型車 [台]	合計 [台]	比率 [%]	大型車 [台]	小型車 [台]	合計 [台]	比率 [%]	大型車 [台]	小型車 [台]	合計 [台]	比率 [%]			
7:00-8:00	3	53	56	5.4	7	108	115	6.1	17	203	220	7.7			
8:00-9:00	12	164	176	6.8	6	155	161	3.7	50	6	18	319	337	5.3	
9:00-10:00	8	193	201	4.0	5	178	183	2.7	5.7	12	17	371	383	3.1	
10:00-11:00	8	210	218	3.7	6	186	192	3.1	6.0	12	14	396	410	3.4	
11:00-12:00	6	260	266	2.3	7	218	225	1.9	4.7	19	24	437	456	3.8	
12:00-13:00	9	224	233	3.9	9	206	215	4.2	6.7	15	18	439	456	4.0	
13:00-14:00	9	224	233	3.9	9	206	215	4.2	6.7	15	18	439	456	4.0	
14:00-15:00	9	224	233	3.9	9	206	215	4.2	6.7	15	18	439	456	4.0	
15:00-16:00	14	255	269	4.9	7	223	230	3.0	1.8	22	43	459	481	3.3	
16:00-17:00	14	255	269	4.9	7	223	230	3.0	1.8	22	43	459	481	3.3	
17:00-18:00	9	265	274	3.2	15	233	248	4.5	7.6	12	27	39	518	537	7.0
18:00-19:00	9	265	274	3.2	15	233	248	4.5	7.6	12	27	39	518	537	7.0
19:00-20:00	11	198	209	5.3	9	202	211	6.0	6.8	11	24	402	426	5.6	
20:00-21:00	6	161	167	4.7	12	144	156	5.9	4.9	9	17	305	322	5.3	
21:00-22:00	6	130	136	4.4	3	118	121	3.3	3.8	7	10	248	256	3.9	
22:00-23:00	4	141	145	2.8	4	98	102	3.9	3.2	8	8	239	247	3.2	
23:00-0:00	3	94	97	3.1	7	62	69	10.1	2.1	7	10	156	166	6.0	
0:00-1:00	3	60	63	3.2	1	47	48	0.0	1.5	1	2	107	109	1.8	
1:00-2:00	2	16	18	1.1	0	1	1	0.0	0.0	0	0	35	36	2.8	
2:00-3:00	2	15	17	0.4	0	1	1	0.0	0.0	0	0	26	26	0.0	
3:00-4:00	2	9	11	0.3	0	1	1	0.0	0.0	0	0	24	24	0.6	
4:00-5:00	4	13	17	0.5	3	13	16	0.8	0.5	2	7	26	33	2.1	
5:00-6:00	3	34	37	0.9	5	40	44	9.1	1.4	3	7	71	78	9.0	
6:00-7:00	12	97	109	1.8	10	146	156	6.4	4.9	5	22	243	265	8.3	
昼12時間計	116	2,031	2,147	4.2	762	2,421	2,496	4.4	75.4	159	222	4,946	5,168	4.3	
夜12時間計	49	807	856	5.7	23	43	749	792	5.4	24.6	48	92	1,535	1,648	5.6
24時間合計	165	3,438	3,603	4.6	100	1,499	1,620	4.6	100.0	207	314	6,502	6,816	4.6	

方向	B断面:流入計(4+5+6)				B断面:流出計(8+7+11)				B断面:断面計(4+5+6)+(8+7+11)					
	大型車 [台]	小型車 [台]	合計 [台]	比率 [%]	大型車 [台]	小型車 [台]	合計 [台]	比率 [%]	大型車 [台]	小型車 [台]	合計 [台]	比率 [%]		
7:00-8:00	3	53	56	5.4	1	30	31	3.2	2.0	3	4	83	87	4.6
8:00-9:00	2	106	108	1.9	4	71	75	5.3	4.8	3	6	177	183	3.3
9:00-10:00	5	123	128	3.9	3	92	95	1.1	6.0	3	6	215	221	2.7
10:00-11:00	7	148	155	4.5	8	97	105	0.9	6.8	5	8	245	253	3.2
11:00-12:00	4	169	173	2.3	9	105	114	0.9	6.8	5	27	279	284	1.8
12:00-13:00	3	151	154	1.9	6	115	121	1.7	11.7	7	5	286	291	1.8
13:00-14:00	2	139	141	1.4	1	117	118	0.8	7.6	5	2	286	289	1.2
14:00-15:00	1	138	139	0.7	3	98	101	0.9	8.0	4	3	286	288	0.8
15:00-16:00	2	165	167	1.4	1	104	105	1.0	8.9	7	3	240	243	1.2
16:00-17:00	5	160	165	1.0	0	131	131	0.0	8.4	4	5	286	291	1.7
17:00-18:00	6	151	157	1.0	3	137	140	1.5	9.8	7	8	286	288	2.8
18:00-19:00	4	99	103	3.9	0	109	109	0.0	7.0	3	4	286	282	1.9
19:00-20:00	0	37	37	0.0	2	84	86	2.3	5.9	7	2	141	143	1.4
20:00-21:00	0	35	35	0.0	2	4	6	1.7	4.6	2	1	102	103	1.0
21:00-22:00	4	46	50	2.3	0	52	52	0.0	3.4	6	0	100	100	2.9
22:00-23:00	2	29	31	0.3	0	26	26	0.0	0.8	2	2	52	52	0.7
23:00-0:00	1	11	12	0.3	0	1	1	0.0	0.8	2	2	22	22	0.3
0:00-1:00	2	1	3	0.2	0	12	12	0.0	0.0	0	0	28	28	0.0
1:00-2:00	0	3	3	0.2	2	4	6	3.3	0.4	0	1	15	16	0.3
2:00-3:00	0	3	3	0.2	0	2	2	0.0	0.3	0	3	4	4	0.2
3:00-4:00	1	5	6	0.5	0	4	4	0.0	0.3	0	3	4	4	0.2
4:00-5:00	1	20	21	0.5	1	8	9	1.4	1.4	1	2	12	14	1.3
5:00-6:00	4	34	38	1.0	5	18	21	3.1	4.4	1	4	37	41	0.4
6:00-7:00	44	1,608	1,652	7.2	84	1,218	1,262	7.8	61	59	276	282	2.1	
昼12時間計	12	263	275	2.1	15	23	31	3.2	4.8	21	34	596	627	4.5
夜12時間計	56	1,845	1,901	2.8	100	1,499	1,551	2.9	100.0	92	87	3,305	3,432	2.5
24時間合計	68	2,120	2,177	3.0	115	1,522	1,603	3.1	100.0	113	121	3,661	3,859	3.0

自動車交通量調査結果集計表

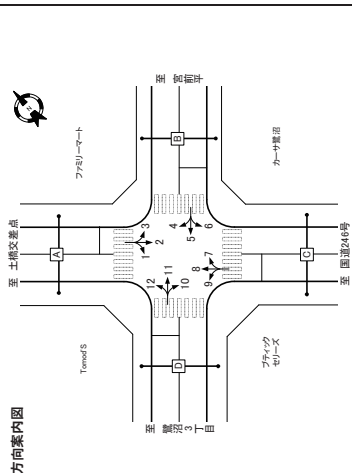
【断面別】

調査年月日
平成30年11月11日(日)

調査時間
7時~7時(2.4時間)

調査地点
No.2 カップハーブ鷺沼入口交差点

天候
晴れ



方向	C断面:流入計(7+8+9)				C断面:流出計(2+6+10)				C断面:断面計(7+8+9)+(2+6+10)							
	大型車 [台]	小型車 [台]	合計 [台]	比率 [%]	大型車 [台]	小型車 [台]	合計 [台]	比率 [%]	大型車 [台]	小型車 [台]	合計 [台]	比率 [%]				
7:00-8:00	6	103	109	5.3	3.4	7	9	7.6	85	106	24	6	15	179	194	7.7
8:00-9:00	6	148	154	3.9	4.8	6	11	151	162	6.8	4.7	16	17	289	316	5.4
9:00-10:00	5	179	184	2.7	5.7	12	11	163	194	5.7	5.6	15	16	362	378	4.2
10:00-11:00	8	198	206	3.9	6.4	16	0	222	232	4.2	5.1	13	16	460	438	4.1
11:00-12:00	10	211	221	4.5	6.9	13	9	273	282	3.2	5.1	19	19	464	503	3.8
12:00-13:00	7	214	221	3.2	6.9	13	8	234	244	4.1	7.0	16	17	448	463	3.7
13:00-14:00	7	214	221	3.2	6.9	13	8	234	244	4.1	7.0	16	17	448	463	3.7
14:00-15:00	10	223	233	4.6	9.1	17	6	212	220	3.8	6.3	21	15	476	413	3.8
15:00-16:00	10	223	233	4.6	9.1	17	6	212	220	3.8	6.3	21	15	476	413	3.8
16:00-17:00	10	223	233	4.6	9.1	17	6	212	220	3.8	6.3	21	15	476	413	3.8
17:00-18:00	9	223	232	4.1	7.6	15	11	263	269	5.8	7.4	17	23	451	452	5.4
18:00-19:00	9	223	232	4.1	7.6	15	11	263	269	5.8	7.4	17	23	451	452	5.4
19:00-20:00	12	165	177	6.0	6.2	11	21	210	221	5.0	6.4	15	23	396	422	5.6
20:00-21:00	10	149	159	6.3	4.3	8	6	168	142	4.2	4.4	10	16	285	301	4.3
21:00-22:00	4	108	112	3.6	3.5	7	6	113	119	5.6	3.4	5	10	221	231	4.3
22:00-23:00	7	68	75	9.9	2.2	7	4	89	93	4.3	2.7	3	11	153	164	6.7
23:00-0:00	1	48	49	2.0	1.5	2	3	47	50	6.0	1.4	0	4	95	99	4.0
0:00-1:00	1	36	37	2.7	1.2	2	3	39	41	4.9	1.2	1	3	75	78	3.8
1:00-2:00	2	22	24	8.2	0.7	2	1	15	16	6.3	0.5	0	3	37	40	7.5
2:00-3:00	2	10	12	16.7	0.4	0	0	15	15	0.0	0.4	1	2	25	27	7.4
3:00-4:00	4	15	19	21.1	0.6	1	5	14	12	8.3	0.3	0	1	26	27	3.7
4:00-5:00	4	15	19	21.1	0.6	1	5	14	12	8.3	0.3	0	1	26	27	3.7
5:00-6:00	7	41	48	14.6	1.5	4	4	33	37	10.8	1.1	8	11	74	85	12.9
6:00-7:00	8	144	152	5.3	4.7	6	12	73	85	14.1	24.4	6	20	217	237	8.4
昼12時間計	101	2,303	2,404	4.2	74.8	173	126	2,936	2,722	4.6	78.3	157	227	4,899	5,126	4.4
夜12時間計	50	700	810	6.2	25.2	54	48	706	754	6.4	21.7	46	98	1,466	1,564	6.3
24時間合計	151	3,003	3,214	4.7	100.0	227	174	3,202	3,476	5.0	100.0	203	325	6,365	6,690	4.9

自動車交通量調査結果集計表

[断面別]

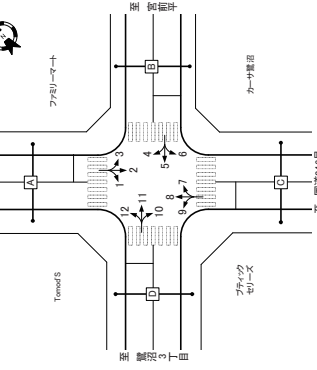
調査年月日
平成30年11月11日(日)

調査時間
7時~7時(24時間)

調査地点
No.2 カッパーク鷺沼入口交差点

天候
晴れ

方向案内図



自動車交通量調査結果集計表

[方向別]

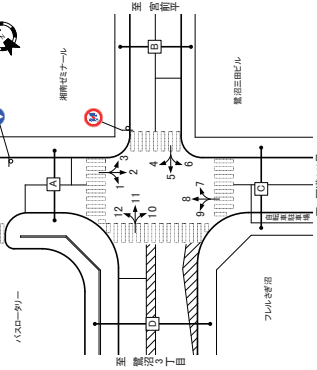
調査年月日
平成30年11月11日(日)

調査時間
7時~7時(24時間)

調査地点
No.3 鷺沼駅前交差点

天候
晴れ

方向案内図



方向	交差点流入計			
	大型車 [台]	小型車 [台]	合計 [台]	二輪車 比率 [%]
7:00-8:00	21	291	312	6.7
8:00-9:00	25	513	538	4.6
9:00-10:00	20	597	617	3.2
10:00-11:00	23	671	694	3.3
11:00-12:00	25	779	804	3.1
12:00-13:00	24	732	756	3.2
13:00-14:00	19	669	688	2.7
14:00-15:00	26	733	759	3.2
15:00-16:00	26	737	763	3.2
16:00-17:00	25	627	652	3.8
17:00-18:00	25	668	693	3.6
18:00-19:00	26	633	659	4.2
19:00-20:00	19	466	485	3.9
20:00-21:00	11	355	366	3.0
21:00-22:00	8	346	354	2.3
22:00-23:00	13	221	234	5.6
23:00-0:00	4	133	137	2.9
0:00-1:00	4	104	108	3.7
1:00-2:00	8	449	457	1.8
2:00-3:00	3	300	303	0.9
3:00-4:00	5	327	332	1.5
4:00-5:00	10	440	450	2.2
5:00-6:00	14	110	124	11.3
6:00-7:00	27	327	354	7.6
昼12時間計	287	7,954	8,241	3.5
夜12時間計	126	2,207	2,333	5.4
24時間合計	413	10,161	10,574	3.9

方向	方向: 1				方向: 2				方向: 3			
	大型車 [台]	小型車 [台]	合計 [台]	二輪車 比率 [%]	大型車 [台]	小型車 [台]	合計 [台]	二輪車 比率 [%]	大型車 [台]	小型車 [台]	合計 [台]	二輪車 比率 [%]
7:00-8:00	3	7	10	30.0	1	19	20	9.5	0	5	5	0.0
8:00-9:00	6	6	12	50.0	1	24	25	4.0	0	12	12	0.0
9:00-10:00	3	29	32	9.4	1	28	29	3.4	0	15	15	0.0
10:00-11:00	6	27	33	18.2	0	26	26	0.0	0	17	17	0.0
11:00-12:00	7	30	37	18.9	0	28	28	0.0	0	15	15	0.0
12:00-13:00	5	21	26	19.2	0	21	21	0.0	0	18	18	0.0
13:00-14:00	6	38	44	13.6	0	22	22	0.0	0	18	18	0.0
14:00-15:00	8	33	41	19.5	0	22	22	0.0	0	18	18	0.0
15:00-16:00	9	33	42	21.4	0	24	24	0.0	0	24	24	0.0
16:00-17:00	7	31	38	18.4	0	26	26	0.0	0	12	12	0.0
17:00-18:00	6	30	36	16.7	0	22	22	0.0	0	10	10	0.0
18:00-19:00	7	19	26	26.9	0	22	22	0.0	0	10	10	0.0
19:00-20:00	5	17	22	22.7	0	16	16	0.0	0	7	7	0.0
20:00-21:00	3	27	30	10.0	0	17	17	0.0	0	6	6	0.0
21:00-22:00	4	27	31	12.9	0	15	15	0.0	0	4	4	0.0
22:00-23:00	2	11	13	15.4	0	7	7	0.0	0	3	3	0.0
23:00-0:00	0	23	23	0.0	0	2	2	0.0	0	3	3	0.0
0:00-1:00	0	12	12	0.0	0	2	2	0.0	0	2	2	0.0
1:00-2:00	0	6	6	0.0	0	2	2	0.0	0	2	2	0.0
2:00-3:00	0	1	1	0.0	0	1	1	0.0	0	3	3	0.0
3:00-4:00	0	1	1	0.0	0	4	4	0.0	0	3	3	0.0
4:00-5:00	0	7	7	0.0	0	6	6	0.0	0	2	2	0.0
5:00-6:00	0	4	4	0.0	0	7	7	0.0	0	2	2	0.0
6:00-7:00	14	5	19	73.7	0	37	37	100.0	0	9	9	100.0
昼12時間計	73	304	377	19.4	0	283	283	0.0	0	163	163	0.0
夜12時間計	36	159	195	18.5	0	136	136	0.0	0	57	57	0.0
24時間合計	109	463	572	19.1	0	419	419	0.0	0	221	221	0.0

方向	方向: 4				方向: 5				方向: 6			
	大型車 [台]	小型車 [台]	合計 [台]	二輪車 比率 [%]	大型車 [台]	小型車 [台]	合計 [台]	二輪車 比率 [%]	大型車 [台]	小型車 [台]	合計 [台]	二輪車 比率 [%]
7:00-8:00	0	1	1	0.0	0	0	0	0.0	0	6	6	0.0
8:00-9:00	0	8	8	0.0	0	0	0	0.0	0	18	18	0.0
9:00-10:00	0	5	5	0.0	0	0	0	0.0	0	16	16	0.0
10:00-11:00	0	4	4	0.0	0	0	0	0.0	0	15	15	0.0
11:00-12:00	0	7	7	0.0	0	0	0	0.0	0	22	22	0.0
12:00-13:00	0	16	16	0.0	0	0	0	0.0	0	19	19	0.0
13:00-14:00	0	9	9	0.0	0	0	0	0.0	0	25	25	0.0
14:00-15:00	0	6	6	0.0	0	0	0	0.0	0	20	20	0.0
15:00-16:00	0	9	9	0.0	0	0	0	0.0	0	19	19	0.0
16:00-17:00	0	7	7	0.0	0	0	0	0.0	0	23	23	0.0
17:00-18:00	1	16	17	5.9	0	0	0	0.0	0	22	22	0.0
18:00-19:00	1	11	12	8.3	0	0	0	0.0	0	22	22	0.0
19:00-20:00	0	7	7	0.0	0	0	0	0.0	0	19	19	0.0
20:00-21:00	0	6	6	0.0	0	0	0	0.0	0	9	9	0.0
21:00-22:00	0	2	2	0.0	0	0	0	0.0	0	7	7	0.0
22:00-23:00	0	3	3	0.0	0	0	0	0.0	0	6	6	0.0
23:00-0:00	0	3	3	0.0	0	0	0	0.0	0	2	2	0.0
0:00-1:00	0	2	2	0.0	0	0	0	0.0	0	0	0	0.0
1:00-2:00	0	2	2	0.0	0	0	0	0.0	0	0	0	0.0
2:00-3:00	0	1	1	0.0	0	0	0	0.0	0	1	1	0.0
3:00-4:00	0	1	1	0.0	0	0	0	0.0	0	2	2	0.0
4:00-5:00	0	3	3	0.0	0	0	0	0.0	0	3	3	0.0
5:00-6:00	0	2	2	0.0	0	0	0	0.0	0	14	14	0.0
6:00-7:00	0	5	5	0.0	0	0	0	0.0	0	247	247	0.0
昼12時間計	2	99	101	2.0	0	0	0	0.0	0	328	328	0.0
夜12時間計	0	40	40	0.0	0	0	0	0.0	0	16	16	0.0
24時間合計	2	139	141	1.4	0	0	0	0.0	0	311	311	0.0

自動車交通量調査結果集計表

【方向別】

調査年月日
平成30年11月11日(日)

調査時間
7時~7時(24時間)

調査地点
No.3 鷺沼駅前交差点

天候
晴れ

自動車交通量調査結果集計表

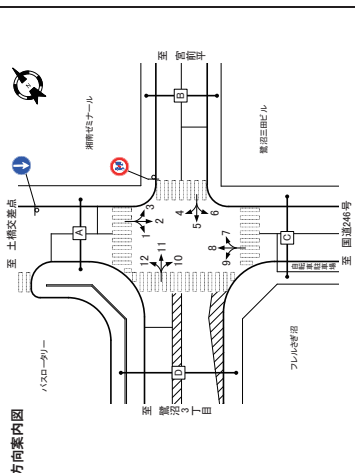
【断面別】

調査年月日
平成30年11月11日(日)

調査時間
7時~7時(24時間)

調査地点
No.3 鷺沼駅前交差点

天候
晴れ



自動車交通量調査結果集計表

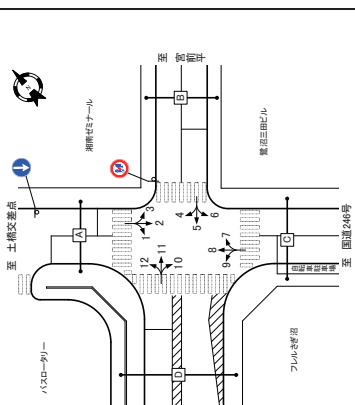
【断面別】

調査年月日
平成30年11月11日(日)

調査時間
7時~7時(24時間)

調査地点
No.3 鷺沼駅前交差点

天候
晴れ



方向	方向: 7						方向: 8						方向: 9					
	大型車 [台]	小型車 [台]	合計 [台]	大型車 流入率 [%]	二輪車 時間 比率 [%]	二輪車 流入率 [%]	大型車 [台]	小型車 [台]	合計 [台]	大型車 流入率 [%]	二輪車 時間 比率 [%]	二輪車 流入率 [%]	大型車 [台]	小型車 [台]	合計 [台]	大型車 流入率 [%]	二輪車 時間 比率 [%]	二輪車 流入率 [%]
7:00-8:00	0	4	4	0.0	2.2	3	4	71	75	53	3.2	6	12	95	107	11.2	58	2
8:00-9:00	0	6	6	0.0	3.3	3	5	115	120	42	5.1	11	17	91	108	15.7	58	2
9:00-10:00	0	15	15	0.0	8.2	4	0	132	132	0.0	0.0	16	16	65	101	15.8	55	0
10:00-11:00	0	15	15	0.0	8.2	4	1	166	167	0.6	7.1	16	21	98	107	16.1	50	0
11:00-12:00	0	19	19	0.0	10.4	2	2	156	160	1.3	6.8	17	21	98	107	16.1	50	0
12:00-13:00	0	24	24	0.0	13.7	3	1	179	181	1.1	7.7	13	18	77	85	18.9	51	0
13:00-14:00	0	17	17	0.0	8.3	0	1	184	185	0.9	6.6	20	27	92	103	17.3	47	2
14:00-15:00	0	12	12	0.0	6.6	0	3	149	152	6.7	7.4	23	18	92	82	10.6	0	0
15:00-16:00	0	11	11	0.0	6.2	2	1	162	165	4.7	7.0	20	16	76	82	10.6	0	0
16:00-17:00	0	11	11	0.0	6.2	2	3	177	180	1.7	7.7	27	24	99	103	20.9	43	0
17:00-18:00	0	6	6	0.0	4.4	0	3	152	156	0.6	6.8	14	23	66	112	20.5	63	0
18:00-19:00	0	6	6	0.0	4.4	0	3	152	156	0.6	6.8	14	23	66	112	20.5	63	0
19:00-20:00	0	2	2	0.0	1.1	1	3	97	100	3.0	4.3	9	19	66	85	22.4	46	0
20:00-21:00	0	4	4	0.0	2.2	0	1	82	84	1.2	3.6	6	17	56	72	23.3	39	1
21:00-22:00	0	2	2	0.0	1.1	0	1	75	76	1.3	3.2	8	14	64	78	17.9	42	0
22:00-23:00	0	1	1	0.0	0.5	0	1	36	37	2.7	1.6	3	14	69	83	16.9	45	0
23:00-24:00	0	4	4	0.0	2.2	0	0	26	26	0.0	1.1	2	4	65	69	5.8	37	0
24時間合計	0	4	4	0.0	2.2	0	1	15	16	6.3	0.7	1	0	62	62	0.0	3.4	0
7:00-8:00	0	0	0	0.0	0.0	0	1	17	18	5.6	0.8	2	0	25	25	0.0	1.4	0
8:00-9:00	0	0	0	0.0	0.0	0	1	10	10	10.0	0.4	1	1	5	6	16.7	0.3	1
9:00-10:00	0	0	0	0.0	0.0	0	6	14	42.9	0.6	1	1	11	12	8.3	0.6	0	
10:00-11:00	0	3	3	0.0	1.6	2	4	20	24	16.7	1.0	2	4	41	45	8.9	2.4	0
11:00-12:00	1	6	7	14.3	3.8	1	10	97	107	9.3	4.6	4	26	88	114	22.8	6.2	0
12:00-13:00	1	156	157	0.6	86.9	24	26	1796	1822	1.4	77.7	179	216	978	1194	18.1	84.5	8
13:00-14:00	1	23	24	4.2	13.1	6	30	493	523	5.7	22.3	41	101	555	656	15.4	35.5	2
14:00-15:00	2	181	183	1.1	100.0	30	56	2289	2345	2.4	100.0	220	317	1533	1850	17.1	100.0	10
15:00-16:00	0	0	0	0.0	0.0	0	0	0	0	0.0	0.0	0	0	0	0	0.0	0.0	0
16:00-17:00	0	0	0	0.0	0.0	0	0	0	0	0.0	0.0	0	0	0	0	0.0	0.0	0
17:00-18:00	0	0	0	0.0	0.0	0	0	0	0	0.0	0.0	0	0	0	0	0.0	0.0	0
18:00-19:00	0	0	0	0.0	0.0	0	0	0	0	0.0	0.0	0	0	0	0	0.0	0.0	0
19:00-20:00	0	0	0	0.0	0.0	0	0	0	0	0.0	0.0	0	0	0	0	0.0	0.0	0
20:00-21:00	0	0	0	0.0	0.0	0	0	0	0	0.0	0.0	0	0	0	0	0.0	0.0	0
21:00-22:00	0	0	0	0.0	0.0	0	0	0	0	0.0	0.0	0	0	0	0	0.0	0.0	0
22:00-23:00	0	0	0	0.0	0.0	0	0	0	0	0.0	0.0	0	0	0	0	0.0	0.0	0
23:00-24:00	0	0	0	0.0	0.0	0	0	0	0	0.0	0.0	0	0	0	0	0.0	0.0	0
24時間合計	4	108	112	3.6	69.6	3	2	147	148	1.3	80.1	6	1	137	138	0.7	79.9	3
昼12時間計	1	44	45	2.0	30.4	2	1	36	37	2.7	19.9	10	2	33	35	5.7	20.2	3
夜12時間計	1	164	165	0.6	86.9	24	26	1796	1822	1.4	77.7	179	216	978	1194	18.1	84.5	8
24時間合計	2	181	183	1.1	100.0	30	56	2289	2345	2.4	100.0	220	317	1533	1850	17.1	100.0	10

方向	方向: 10						方向: 11						方向: 12					
	大型車 [台]	小型車 [台]	合計 [台]	大型車 流入率 [%]	二輪車 時間 比率 [%]	二輪車 流入率 [%]	大型車 [台]	小型車 [台]	合計 [台]	大型車 流入率 [%]	二輪車 時間 比率 [%]	二輪車 流入率 [%]	大型車 [台]	小型車 [台]	合計 [台]	大型車 流入率 [%]	二輪車 時間 比率 [%]	二輪車 流入率 [%]
7:00-8:00	0	3	3	0.0	1.9	0	4	0	4	0.0	2.2	0	4	0	4	0.0	2.3	0
8:00-9:00	1	10	11	9.1	6.8	0	0	10	10	0.0	5.4	2	0	12	12	0.0	6.9	1
9:00-10:00	0	8	8	0.0	5.0	1	0	8	8	0.0	4.3	0	0	11	11	0.0	6.4	1
10:00-11:00	1	11	12	8.3	7.5	0	1	10	11	9.1	5.9	0	1	8	9	11.1	5.2	0
11:00-12:00	0	14	14	0.0	8.7	0	13	13	0.0	0	0	0	13	13	0.0	7.5	1	
12:00-13:00	0	10	10	0.0	6.2	2	0	7	0.0	3.8	0	0	10	10	0.0	5.8	0	
13:00-14:00	2	8	10	20.0	6.2	1	7	7	0.0	0.0	0	0	11	11	0.0	6.4	0	
14:00-15:00	0	10	10	0.0	6.2	2	1	19	19	5.3	10.2	0	12	12	0.0	6.9	0	
15:00-16:00	0	6	6	0.0	3.7	0	17	17	0.0	0	0	13	13	0.0	7.5	0		
16:00-17:00	0	9	9	0.0	5.6	1	0	22	22	0.0	11.9	3	0	17	17	0.0	9.9	0
17:00-18:00	0	11	11	0.0	6.3	1	0	15	15	0.0	8.1	1	0	15	15	0.0	8.7	3
18:00-19:00	0	8	8	0.0	5.0	0	0	16	16	0.0	6.6	0	11	11	0.0	6.4	1	
19:00-20:00	0	0	0	0.0	0.0	0	0	0	0	0.0	4.3	2	0	6	6	0.0	3.5	0
20:00-21:00	0	5	5	0.0	3.1	0	0	6	6	0.0	3.4	1	0	6	6	0.0	4.0	2
21:00-22:00	0	3	3	0.0	1.9	0	2	0	2	0.0	1.1	0	0	2	2	0.0	1.2	0
22:00-23:00	0	4	4	0.0	2.3	1	0	3	0.0	0.6	0	0	3	3	0.0	1.7	0	
23:00-24:00	0	2	2	0.0	1.2	0	1	1	0.0	0.9	0	0	2	2	0.0	1.1	0	
24時間合計	0	2	2	0.0	1.2	0	2	2	0.0	1.2	0	2	2	0.0	1.2	0.0	1.2	0
7:00-8:00	0	0	0	0.0	0.0	0	0	0	0	0.0	0.0	0	0	0	0	0.0	0.0	0
8:00-9:00	1	2	3	50.0	1.2	0	4	4	0.0	5.4	0	0	1	1	0.0	0.6	0	0
9:00-10:00	0	0	0	0.0	0.0	0	0	0	0	0.0	0.0	0	0	0	0	0.0	0.0	0
10:00-11:00	0	0	0	0.0	0.0	0	0	0	0	0.0	0.0	0	0	0	0	0.0	0.0	0
11:00-12:00	0	0	0	0.0	0.0	0	0	0	0	0.0	0.0	0	0	0	0	0.0	0.0	0
12:00-13:00	0	0	0	0.0	0.0	0	0	0	0	0.0	0.0	0	0	0	0	0.0	0.0	0
13:00-14:00	0	0	0	0.0	0.0	0	0	0	0	0.0	0.0	0	0	0	0	0.0	0.0	0
14:00-15:00	0	0	0	0.0	0.0	0	0	0	0	0.0	0.0	0	0	0	0	0.0	0.0	0
15:00-16:00	0	0	0	0.0	0.0	0	0	0	0	0.0	0.0	0	0	0	0	0.0	0.0	0
16:00-17:00	0	0	0	0.0	0.0	0	0	0	0	0.0	0.0	0	0	0	0	0.0	0.0	0
17:00-18:00	0	0	0	0.0	0.0	0	0	0	0	0.0	0.0	0	0	0	0	0.0	0.0	0
18:00-19:00	0	0	0	0.0	0.0	0	0	0	0	0.0	0.0	0	0	0	0	0.0	0.0	0
19:00-20:00	0	0	0	0.0	0.0	0	0	0	0	0.0	0.0	0	0	0	0	0.0	0.0	0
20:00-21:00	0	0	0	0.0	0.0	0	0	0	0	0.0	0.0	0	0	0	0	0.0	0.0	0
21:00-22:00	0	0	0	0.0	0.0	0	0	0	0	0.0	0.0	0	0	0	0	0.0	0.0	0
22:00-23:00	0	0	0	0.0	0.0	0	0	0	0	0.0	0.0	0	0	0	0	0.0	0.0	0
23:00-24:00	0	0	0	0.0														

自動車交通量調査結果集計表

【断面別】

調査年月日
平成30年11月11日(日)

調査時間
7時~7時(24時間)

調査地点
No.3 鷺沼駅前交差点

天候
晴れ

自動車交通量調査結果集計表

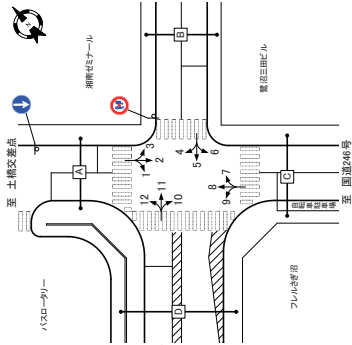
【断面別】

調査年月日
平成30年11月11日(日)

調査時間
7時~7時(24時間)

調査地点
No.3 鷺沼駅前交差点

天候
晴れ



自動車交通量調査結果集計表

【断面別】

調査年月日
平成30年11月11日(日)

調査時間
7時~7時(24時間)

調査地点
No.3 鷺沼駅前交差点

天候
晴れ

自動車交通量調査結果集計表

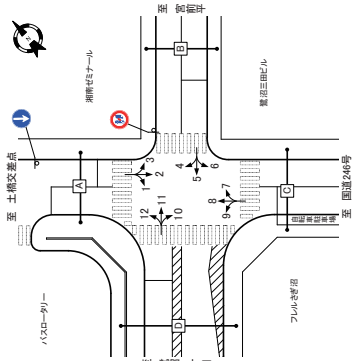
【断面別】

調査年月日
平成30年11月11日(日)

調査時間
7時~7時(24時間)

調査地点
No.3 鷺沼駅前交差点

天候
晴れ



方向	C断面:流入計(7+8+9)				C断面:流出計(2+6+9+10)				C断面:断面計(7+8+9)+(2+6+9+10)								
	大型車 [台]	小型車 [台]	合計 [台]	流入率 比率 [%]	大型車 [台]	小型車 [台]	合計 [台]	流出率 比率 [%]	大型車 [台]	小型車 [台]	合計 [台]	流入率 比率 [%]	二輪車 [台]				
7:00-8:00	0	16	16	100	0	19	19	100	0	35	35	100	0				
8:00-9:00	0	22	22	100	16	25	41	100	15	47	63	100	0				
9:00-10:00	0	16	16	100	27	213	240	100	51	16	43	100	0				
10:00-11:00	0	16	16	100	23	231	254	100	53	9	49	100	0				
11:00-12:00	0	21	21	100	19	26	45	100	74	19	49	100	0				
12:00-13:00	0	21	21	100	21	21	42	100	21	42	63	100	0				
13:00-14:00	0	21	21	100	33	17	50	100	21	29	50	100	0				
14:00-15:00	0	21	21	100	33	22	55	100	21	43	64	100	0				
15:00-16:00	0	20	20	100	29	29	58	100	21	43	64	100	0				
16:00-17:00	0	22	22	100	24	27	51	100	24	27	51	100	0				
17:00-18:00	0	24	24	100	24	24	48	100	24	24	48	100	0				
18:00-19:00	0	21	21	100	24	24	48	100	24	24	48	100	0				
19:00-20:00	0	22	22	100	22	22	44	100	22	22	44	100	0				
20:00-21:00	0	18	18	100	17	16	33	100	17	16	33	100	0				
21:00-22:00	0	15	15	100	17	146	163	100	33	14	32	100	0				
22:00-23:00	0	15	15	100	16	134	150	100	32	12	31	100	0				
23:00-0:00	0	4	4	100	7	116	123	100	6	11	21	100	0				
0:00-1:00	0	1	1	100	2	93	95	100	2	2	4	100	0				
1:00-2:00	0	2	2	100	2	50	52	100	2	3	5	100	0				
2:00-3:00	0	2	2	100	3	18	21	100	3	3	6	100	0				
3:00-4:00	0	2	2	100	4	16	20	100	4	1	5	100	0				
4:00-5:00	0	7	7	100	20	27	47	100	6	14	20	100	0				
5:00-6:00	0	8	8	100	64	72	111	100	7	68	75	100	0				
6:00-7:00	0	37	37	100	191	228	162	100	5	37	42	100	0				
昼2時間計	0	243	232	100	211	291	3045	100	3368	87	709	100	0				
夜2時間計	0	132	1071	1203	110	275	49	138	1231	1369	1071	1203	100	0			
24時間合計	0	375	4003	4378	816	1000	4276	4705	911	1000	307	804	8279	9893	89	1000	967

方向	D断面:流入計(10+11+12)				D断面:流出計(10+11+12)				D断面:断面計(10+11+12)+(1+5+9)									
	大型車 [台]	小型車 [台]	合計 [台]	流入率 比率 [%]	大型車 [台]	小型車 [台]	合計 [台]	流出率 比率 [%]	大型車 [台]	小型車 [台]	合計 [台]	流入率 比率 [%]	二輪車 [台]					
7:00-8:00	0	11	11	100	0	15	15	100	0	15	126	141	10.6	4.3	1			
8:00-9:00	1	32	33	100	3	23	119	142	162	5.1	2	24	151	175	5.3	5		
9:00-10:00	0	27	27	100	2	19	133	152	123	5.4	2	19	169	179	10.6	5.4		
10:00-11:00	0	29	29	100	32	94	62	2	125	146	144	5.2	1	24	154	178	13.5	5.4
11:00-12:00	0	40	40	100	28	143	171	164	6.1	2	28	183	211	13.3	6.4	3		
12:00-13:00	0	27	27	100	2	27	117	140	164	5.0	2	23	144	167	13.8	5.0	4	
13:00-14:00	1	26	27	100	2	26	127	153	170	5.5	3	28	183	191	15.5	5.5	4	
14:00-15:00	0	40	40	100	4	21	123	150	180	5.4	3	28	183	191	14.7	5.8	5	
15:00-16:00	0	36	36	100	0	27	128	155	174	5.5	4	27	194	191	14.1	5.8	4	
16:00-17:00	0	48	48	100	0	26	122	148	178	5.5	4	26	170	196	13.3	5.9	5	
17:00-18:00	0	41	41	100	0	30	137	167	190	6.0	5	30	178	208	14.4	6.3	10	
18:00-19:00	0	35	35	100	0	24	140	164	186	5.9	4	24	175	199	12.1	6.0	8	
19:00-20:00	0	24	24	100	0	26	101	127	203	4.3	2	20	123	151	17.2	4.6	8	
20:00-21:00	0	19	19	100	0	22	88	110	200	3.9	2	22	107	129	17.1	3.9	9	
21:00-22:00	0	7	7	100	0	17	100	117	143	4.2	0	17	177	194	13.7	3.7	3	
22:00-23:00	0	10	10	100	0	16	94	110	148	3.4	0	16	142	158	13.6	3.0	2	
23:00-0:00	0	9	9	100	0	6	94	100	103	3.9	0	7	102	109	6.4	3.3	0	
0:00-1:00	1	6	7	143	0	0	63	103	103	3.4	0	0	112	119	1.9	1.5	0	
1:00-2:00	0	7	7	100	0	15	50	65	69	3.7	0	1	56	60	1.9	1.5	0	
2:00-3:00	0	7	7	100	0	12	12	24	24	2.7	0	1	19	20	5.0	0.6	2	
3:00-4:00	0	4	4	100	0	1	8	9	11.1	0.3	0	1	13	13	7.1	0.9	1	
4:00-5:00	0	4	4	100	0	2	20	22	7.0	2.0	0	3	24	27	11.1	0.9	1	
5:00-6:00	0	3	3	100	0	4	5	9	7.0	2.0	1	4	56	60	6.7	1.9	5	
6:00-7:00	1	18	19	53	3.7	0	40	107	147	5.3	0	41	125	166	24.7	5.0	0	
昼2時間計	7	302	309	1.8	76.7	21	289	1929	1818	15.9	63.0	30	206	1921	22.17	13.4	66.9	5.1
夜2時間計	4	117	121	3.3	23.3	15	137	840	977	14.0	35.0	8	141	957	10.98	12.8	33.1	2.3
24時間合計	11	509	520	2.1	100.0	36	426	2365	2795	15.2	100.0	38	437	2878	33.15	13.2	100.0	7.4

方向	交差点総流入計				二輪車 [台]	
	大型車 [台]	小型車 [台]	合計 [台]	流入率 比率 [%]		
7:00-8:00	38	329	377	10.1	3.5	19
8:00-9:00	53	498	551	9.6	5.1	41
9:00-10:00	47	523	570	8.2	5.3	44
10:00-11:00	51	574	625	8.2	5.8	33
11:00-12:00	56	692	748	7.5	7.0	44
12:00-13:00	47	642	689	9.8	6.4	46
13:00-14:00	49	623	673	9.3	6.3	41
14:00-15:00	53	633	686	7.7	6.4	52
15:00-16:00	58	626	684	7.3	6.7	45
16:00-17:00	60	638	698	7.1	6.4	46
17:00-18:00	60	656	716	8.4	6.4	40
18:00-19:00	50	593	639	7.8	5.9	37
19:00-20:00	51	441	492	10.4	4.8	28
20:00-21:00	38	364	402	9.7	3.4	22
21:00-22:00	35	335	370	9.5	3.4	24
22:00-23:00	35	298	323	10.8	3.0	16
23:00-0:00	14	251	265	5.3	2.5	10
0:00-1:00	4	225	229	1.7	2.1	10
1:00-2:00	4	124	128	3.1	1.2	4
2:00-3:00	3	48	51	5.9	0.5	6
3:00-4:00	6	38	44	13.6	0.4	3
4:00-5:00	15	58	73	20.5	0.7	6
5:00-6:00	15	151	166	9.0	1.5	18
6:00-7:00	89	430	519	17.1	4.8	12
昼2時間計	615	7071	7686	8.0	71.5	501
夜2時間計	310	2753	3063	10.1	28.5	160
24時間合計	925	9824	10749	8.6	100.0	661

自動車交通量調査結果集計表

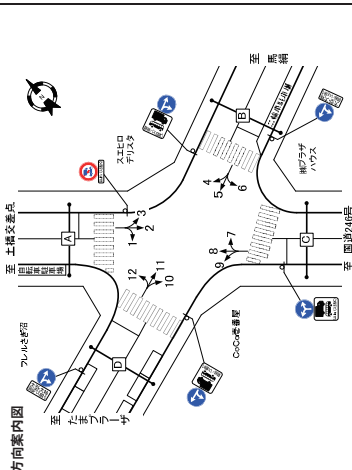
[方向別]

調査年月日
平成30年11月11日(日)

調査時間
7時~7時(24時間)

調査地点
No.4 鷺沼交番前交差点

天候
晴れ



方向	方向: 1				方向: 2				方向: 3			
	大型車 [台]	小型車 [台]	合計 [台]	時間 比率 [%]	大型車 [台]	小型車 [台]	合計 [台]	時間 比率 [%]	大型車 [台]	小型車 [台]	合計 [台]	時間 比率 [%]
7:00-8:00	0	8	8	0.0	1	14	15	1.4	1	14	15	1.4
8:00-9:00	1	11	12	8.3	3	16	19	11.4	6	37	43	14.0
9:00-10:00	3	14	17	17.8	4	16	20	19.8	8	22	30	26.7
10:00-11:00	5	20	25	20.3	6	13	19	18.5	14	8	22	30
11:00-12:00	4	24	28	14.3	7	17	24	10.9	5	41	46	10.9
12:00-13:00	2	23	25	6.0	8	15	23	6.3	4	38	42	9.8
13:00-14:00	0	21	21	0.0	9	15	24	6.1	4	38	42	9.8
14:00-15:00	0	21	21	0.0	8	17	25	5.8	2	39	41	8.8
15:00-16:00	0	21	21	0.0	8	17	25	5.8	2	39	41	8.8
16:00-17:00	0	21	21	0.0	8	17	25	5.8	2	39	41	8.8
17:00-18:00	0	15	15	0.0	0	21	21	0.0	6	45	51	11.6
18:00-19:00	0	15	15	0.0	0	15	15	0.0	5	35	40	12.5
19:00-20:00	2	13	15	13.2	1	15	16	1.4	6	28	34	17.8
20:00-21:00	2	14	16	12.5	4	12	16	14.3	4	19	23	17.4
21:00-22:00	3	15	18	16.7	4	10	14	12.2	3	4	7	4.3
22:00-23:00	1	12	13	7.7	3	11	14	9.2	4	22	26	15.4
23:00-24:00	2	9	11	16.2	2	5	7	10.3	1	4	5	3.3
24時間合計	40	330	370	100.0	13	283	344	3.827	7.8	100.0	104	14.8

方向	方向: 4				方向: 5				方向: 6			
	大型車 [台]	小型車 [台]	合計 [台]	時間 比率 [%]	大型車 [台]	小型車 [台]	合計 [台]	時間 比率 [%]	大型車 [台]	小型車 [台]	合計 [台]	時間 比率 [%]
7:00-8:00	0	0	0	0.0	0	0	0	0.0	0	0	0	0.0
8:00-9:00	0	0	0	0.0	0	0	0	0.0	0	0	0	0.0
9:00-10:00	0	0	0	0.0	0	0	0	0.0	0	0	0	0.0
10:00-11:00	0	2	2	0.0	3	3	6	0.7	0	0	0	0.0
11:00-12:00	0	1	1	0.0	4	4	8	0.9	0	0	0	0.0
12:00-13:00	0	1	1	0.0	2	2	4	0.6	0	1	1	0.0
13:00-14:00	0	0	0	0.0	1	1	2	0.3	1	1	2	0.7
14:00-15:00	0	2	2	0.0	3	3	6	0.7	1	1	2	0.7
15:00-16:00	0	2	2	0.0	3	3	6	0.7	1	1	2	0.7
16:00-17:00	0	2	2	0.0	1	1	2	0.3	2	2	4	1.4
17:00-18:00	0	1	1	0.0	4	4	8	0.9	0	0	0	0.0
18:00-19:00	0	2	2	0.0	1	3	4	2.0	2	2	4	1.4
19:00-20:00	0	0	0	0.0	0	0	0	0.0	0	0	0	0.0
20:00-21:00	0	0	0	0.0	0	0	0	0.0	1	1	2	0.7
21:00-22:00	0	2	2	0.0	0	0	0	0.0	0	0	0	0.0
22:00-23:00	0	0	0	0.0	0	0	0	0.0	0	0	0	0.0
23:00-24:00	0	0	0	0.0	3	3	6	0.7	0	0	0	0.0
24時間合計	0	11	11	0.0	25	25	50	3.8	8.3	8.3	16.6	10.0

自動車交通量調査結果集計表

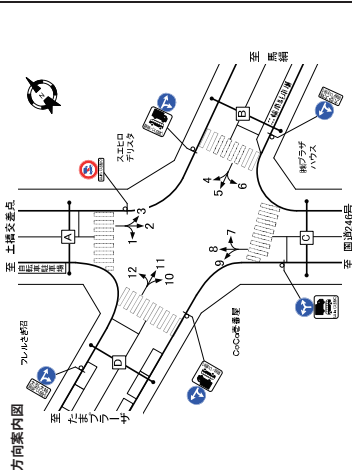
[方向別]

調査年月日
平成30年11月11日(日)

調査時間
7時~7時(24時間)

調査地点
No.4 鷺沼交番前交差点

天候
晴れ



方向	方向: 7				方向: 8				方向: 9			
	大型車 [台]	小型車 [台]	合計 [台]	時間 比率 [%]	大型車 [台]	小型車 [台]	合計 [台]	時間 比率 [%]	大型車 [台]	小型車 [台]	合計 [台]	時間 比率 [%]
7:00-8:00	0	8	8	0.0	1	16	17	1.4	1	16	17	1.4
8:00-9:00	0	9	9	0.0	1	22	23	2.1	2	58	60	3.3
9:00-10:00	0	12	12	0.0	1	17	18	1.7	2	58	60	3.3
10:00-11:00	0	15	15	0.0	4	16	20	2.4	4	97	101	4.0
11:00-12:00	0	14	14	0.0	2	20	22	2.0	5	116	121	4.1
12:00-13:00	0	16	16	0.0	2	21	23	2.1	2	117	119	4.1
13:00-14:00	1	12	13	0.0	2	21	23	2.1	1	106	107	3.9
14:00-15:00	1	12	13	0.0	2	21	23	2.1	1	106	107	3.9
15:00-16:00	1	15	16	0.0	2	26	28	2.6	4	89	93	4.1
16:00-17:00	0	18	18	0.0	2	18	20	1.8	4	89	93	4.1
17:00-18:00	0	18	18	0.0	4	22	24	2.2	2	86	88	4.1
18:00-19:00	0	7	7	0.0	4	22	24	2.2	2	86	88	4.1
19:00-20:00	0	7	7	0.0	5	22	24	2.2	3	60	71	2.8
20:00-21:00	0	6	6	0.0	5	16	19	1.9	2	68	70	2.8
21:00-22:00	0	5	5	0.0	2	15	14	1.2	1	34	44	2.3
22:00-23:00	0	2	2	0.0	0	12	10	0.9	1	33	28	2.5
23:00-24:00	0	3	3	0.0	0	4	9	0.6	2	19	21	0.9
24時間合計	8	107	115	4.6	41	360	397	3.857	91	1000	1091	4.6

方向	方向: 10				方向: 11				方向: 12				
	大型車 [台]	小型車 [台]	合計 [台]	時間 比率 [%]	大型車 [台]	小型車 [台]	合計 [台]	時間 比率 [%]	大型車 [台]	小型車 [台]	合計 [台]	時間 比率 [%]	
7:00-8:00	1	44	45	2.2	2	5	7	0.6	3	0	3	0.3	
8:00-9:00	4	42	46	8.7	3	2	5	0.4	2	0	2	0.2	
9:00-10:00	1	68	69	1.4	5	4	9	0.8	2	1	3	0.3	
10:00-11:00	5	78	83	6.0	6	2	8	0.7	1	1	2	0.2	
11:00-12:00	4	85	89	4.5	7	2	9	0.8	1	28	29	0.3	
12:00-13:00	2	67	69	3.0	5	3	8	0.7	0	31	31	0.0	
13:00-14:00	1	90	91	1.1	7	2	9	0.8	2	20	22	0.2	
14:00-15:00	3	99	102	8.2	5	2	7	0.6	1	40	41	0.2	
15:00-16:00	2	83	85	2.4	7	0	7	0.6	0	40	40	0.0	
16:00-17:00	4	93	97	4.1	8	4	12	1.0	2	52	54	0.3	
17:00-18:00	2	73	75	2.7	6	3	9	0.8	2	41	43	0.3	
18:00-19:00	2	71	73	2.7	6	0	6	0.5	4	31	35	0.3	
19:00-20:00	2	72	74	2.7	6	0	6	0.5	0	18	18	0.0	
20:00-21:00	3	44	47	6.4	3	0	3	0.3	0	10	10	0.0	
21:00-22:00	1	51	52	1.9	4	0	4	0.4	0	7	7	0.0	
22:00-23:00	0	24	24	0.0	3	0	3	0.3	0	2	2	0.0	
23:00-24:00	2	14	16	1.0	2	1	3	0.3	0	5	5	0.0	
24時間合計	43	1104	1207	3.6	100.0	48	38	1.680	1.718	2.2	1000	1091	4.6

自動車交通量調査結果集計表

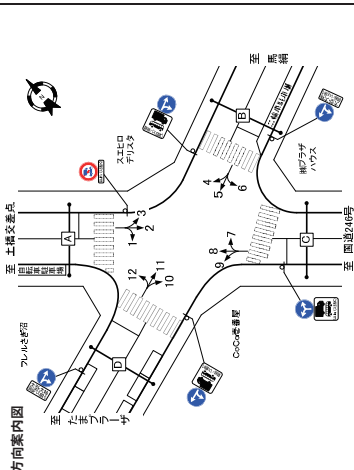
【断面別】

調査年月日
平成30年11月11日(日)

調査時間
7時~7時(24時間)

調査地点
No.4 鷺沼交番前交差点

天候
晴れ



方向	A断面:流入計(1+2+3)				A断面:断面計(1+2+3)・(4+8+12)				A断面:流出計(1+2+3)・(4+8+12)			
	大型車 [台]	小型車 [台]	合計 [台]	比率 [%]	大型車 [台]	小型車 [台]	合計 [台]	比率 [%]	大型車 [台]	小型車 [台]	合計 [台]	比率 [%]
7:00-8:00	0	19	19	100.0	0	16	16	100.0	0	35	35	100.0
8:00-9:00	0	218	218	100.0	0	22	218	99.9	0	47	435	98.8
9:00-10:00	0	27	27	100.0	0	18	271	99.9	0	24	462	99.9
10:00-11:00	0	23	23	100.0	0	16	239	99.9	0	41	499	99.9
11:00-12:00	0	26	26	100.0	0	21	267	99.9	0	61	362	99.9
12:00-13:00	0	21	21	100.0	0	21	218	99.9	0	44	398	99.9
13:00-14:00	0	21	21	100.0	0	21	218	99.9	0	42	378	99.9
14:00-15:00	0	23	23	100.0	0	21	237	99.9	0	44	378	99.9
15:00-16:00	0	23	23	100.0	0	20	235	99.9	0	42	378	99.9
16:00-17:00	0	25	25	100.0	0	20	262	99.9	0	46	358	99.9
17:00-18:00	0	27	27	100.0	0	24	262	99.9	0	44	358	99.9
18:00-19:00	0	24	24	100.0	0	24	243	99.9	0	44	358	99.9
19:00-20:00	0	22	22	100.0	0	22	169	100.0	0	11	44	100.0
20:00-21:00	0	18	18	100.0	0	13	142	100.0	0	11	44	100.0
21:00-22:00	0	16	16	100.0	0	15	133	100.0	0	8	32	100.0
22:00-23:00	0	16	16	100.0	0	12	107	100.0	0	27	4	100.0
23:00-0:00	0	7	7	100.0	0	4	97	100.0	0	11	213	100.0
0:00-1:00	0	2	2	100.0	0	4	74	100.0	0	3	107	100.0
1:00-2:00	0	2	2	100.0	0	1	43	100.0	0	3	93	100.0
2:00-3:00	0	1	1	100.0	0	2	13	100.0	0	3	31	100.0
3:00-4:00	0	7	7	100.0	0	2	27	100.0	0	6	29	100.0
4:00-5:00	0	20	20	100.0	0	3	15	100.0	0	14	40	100.0
5:00-6:00	0	7	7	100.0	0	2	27	100.0	0	5	24	100.0
6:00-7:00	0	35	35	100.0	0	37	191	99.9	0	22	309	99.9
7:00-8:00	0	289	289	100.0	0	221	246	99.9	0	212	535	99.9
昼12時間計	0	138	1,320	100.0	0	87	1,291	100.0	0	287	2,937	100.0
夜12時間計	0	427	4,274	100.0	0	308	3,751	99.9	0	802	8,275	99.9
24時間合計	0	1,615	5,594	100.0	0	1,185	5,042	99.9	0	1,089	11,212	99.9

方向	B断面:流入計(4+5+6)				B断面:断面計(4+5+6)・(9+7+11)				B断面:流出計(4+5+6)・(9+7+11)			
	大型車 [台]	小型車 [台]	合計 [台]	比率 [%]	大型車 [台]	小型車 [台]	合計 [台]	比率 [%]	大型車 [台]	小型車 [台]	合計 [台]	比率 [%]
7:00-8:00	0	0	0	-	0	10	58	68.8	0	10	58	68.8
8:00-9:00	0	0	0	-	0	7	99	100.0	0	7	99	100.0
9:00-10:00	0	2	2	100.0	0	10	102	112.0	0	4	104	114.0
10:00-11:00	0	5	5	100.0	0	8	130	138.0	0	15	143	158.0
11:00-12:00	0	8	8	100.0	0	9	174	183.0	0	12	182	191.0
12:00-13:00	0	4	4	100.0	0	8	187	195.0	0	11	199	210.0
13:00-14:00	0	2	2	100.0	0	10	176	186.0	0	7	188	205.0
14:00-15:00	0	4	4	100.0	0	5	171	176.0	0	5	179	184.0
15:00-16:00	0	7	7	100.0	0	10	195	205.0	0	10	202	212.0
16:00-17:00	0	5	5	100.0	0	4	191	195.0	0	8	186	194.0
17:00-18:00	0	7	7	100.0	0	9	159	166.0	0	8	166	174.0
18:00-19:00	0	1	1	100.0	0	3	53	56.0	0	6	53	59.0
19:00-20:00	0	1	1	100.0	0	6	131	137.0	0	6	132	138.0
20:00-21:00	0	2	2	100.0	0	5	112	117.0	0	3	113	118.0
21:00-22:00	0	0	0	-	0	4	72	76.0	0	4	76	80.0
22:00-23:00	0	0	0	-	0	3	36	39.0	0	4	32	36.0
23:00-0:00	0	0	0	-	0	3	32	35.0	0	3	27	30.0
0:00-1:00	0	0	0	-	0	2	20	22.0	0	2	18	20.0
1:00-2:00	0	0	0	-	0	6	60	66.0	0	6	60	66.0
2:00-3:00	0	0	0	-	0	6	33	39.0	0	4	8	9.0
3:00-4:00	0	0	0	-	0	4	14	18.0	0	4	11	15.0
4:00-5:00	0	2	2	100.0	0	6	42	50.0	0	6	44	52.0
5:00-6:00	0	16	16	100.0	0	16	100	116.0	0	16	100	116.0
6:00-7:00	0	49	49	100.0	0	44	121	135.0	0	44	116	138.0
昼12時間計	0	111	1,081	100.0	0	82	1,023	1,023.0	0	82	1,023	1,023.0
夜12時間計	0	60	60	100.0	0	19	150	244.0	0	151	2,507	2,507.0
24時間合計	0	171	1,141	100.0	0	101	1,173	1,173.0	0	233	2,530	2,530.0

自動車交通量調査結果集計表

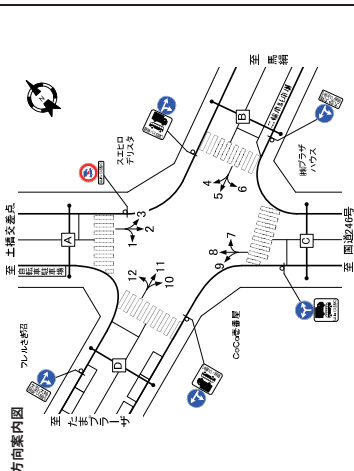
【断面別】

調査年月日
平成30年11月11日(日)

調査時間
7時~7時(24時間)

調査地点
No.4 鷺沼交番前交差点

天候
晴れ



方向	C断面:流入計(7+8+9)				C断面:断面計(7+8+9)・(2+6+10)				C断面:流出計(7+8+9)・(2+6+10)				
	大型車 [台]	小型車 [台]	合計 [台]	比率 [%]	大型車 [台]	小型車 [台]	合計 [台]	比率 [%]	大型車 [台]	小型車 [台]	合計 [台]	比率 [%]	
7:00-8:00	0	21	21	100.0	0	12	153	168.0	0	7	36	39.2	
8:00-9:00	0	24	24	100.0	0	26	222	246.0	0	46	491	537.0	
9:00-10:00	0	21	21	100.0	0	30	177	248.0	0	38	550	588.0	
10:00-11:00	0	20	20	100.0	0	34	161	241.0	0	37	604	642.0	
11:00-12:00	0	20	20	100.0	0	25	211	302.0	0	27	709	756.0	
12:00-13:00	0	23	23	100.0	0	17	286	303.0	0	23	656	698.0	
13:00-14:00	0	24	24	100.0	0	20	322	338.0	0	27	697	738.0	
14:00-15:00	0	24	24	100.0	0	16	374	390.0	0	22	44	638.0	
15:00-16:00	0	23	23	100.0	0	17	323	340.0	0	25	44	638.0	
16:00-17:00	0	26	26	100.0	0	15	292	308.0	0	18	48	638.0	
17:00-18:00	0	23	23	100.0	0	17	265	282.0	0	13	40	578.0	
18:00-19:00	0	24	24	100.0	0	11	16	238	252.0	0	17	40	578.0
19:00-20:00	0	20	20	100.0	0	15	176	191.0	0	14	35	385.0	
20:00-21:00	0	16	16	100.0	0	14	111	125.0	0	12	27	335.0	
21:00-22:00	0	13	13	100.0	0	8	123	136.0	0	17	24	267.0	
22:00-23:00	0	6	6	100.0	0	2	7	107	114.0	0	13	221	234.0
23:00-0:00	0	3	3	100.0	0	2	7	107	114.0	0	8	13	221
0:00-1:00	0	3	3	100.0	0	1	32	33.0	0	2	6	6.0	
1:00-2:00	0	4	4	100.0	0	2	13	15.0	0	6	29	35.0	
2:00-3:00	0	16	16	100.0	0	3	14	17.0	0	12	58	75.0	
3:00-4:00	0	8	8	100.0	0	4	16	20.0	0	2	12	15.0	
4:00-5:00	0	22	22	100.0	0	6	4	58	62.0	0	12	129	141.0
5:00-6:00	0	8	8	100.0	0	6	24	30.0	0	7	62	74.0	
6:00-7:00	0	38	38	100.0	0	14	24	190	214.0	0	62	414	474.0
昼12時間計	0	277	3,794	100.0	0	307	229	3,318	3,547.0	0	226	506	7,112.0
夜12時間計	0	146	1,338	100.0	0	82	97	1,204	1,301.0	0	90	243	2,540.0
24時間合計	0	423	5,132	100.0	0	389	326	4,522	4,848.0	0	316	749	8,652.0

方向	D断面:流入計(10+11+12)				D断面:断面計(10+11+12)・(1+5+9)				D断面:流出計(10+11+12)・(1+5+9)				
	大型車 [台]	小型車 [台]	合計 [台]	比率 [%]	大型車 [台]	小型車 [台]	合計 [台]	比率 [%]	大型車 [台]	小型車 [台]	合計 [台]	比率 [%]	
7:00-8:00	0	6	6	100.0	0	3	5	44	49.0	2	11	131	142.0
8:00-9:00	0	5	5	100.0	0	3	69	72.0	0	8	169	177.0	
9:00-10:00	0	4	4	100.0	0	7	89	96.0	0	11	236	247.0	
10:00-11:00	0	6	6	100.0	0	9	120	129.0	0	15	311	326.0	
11:00-12:00	0	8	8	100.0	0	9	144	153.0	0	9	17	376	393.0
12:00-13:00	0	6	6	100.0	0	13	4	142	146.0	0	10	372	382.0
13:00-14:00	0	4	4	100.0	0	8	128	129.0	0	7	5	364	369.0
14:00-15:00	0	6	6	100.0	0	5	111	116.0	0	4	10	318	328.0
15:00-16:00	0	2	2	100.0	0	6	123	129.0	0	6	8	388	396.0
16:00-17:00	0	6	6	100.0	0	7	118	125.0	0	10	13	401	411.0
17:00-18:00	0	5	5	100.0	0	2	111	113.0	0	7	354	361.0	
18:00-19:00	0	8	8	100.0	0	4	2	111	113.0	0	10	350	360.0
19:00-20:00	0	2	2	100.0	0	4	4	82	8				

自動車交通量調査結果集計表

[方向別]

調査年月日
平成30年11月11日(日)

調査時間
7時~7時(24時間)

調査地点
No.5 鷺沼入口交差点

天候
晴れ

自動車交通量調査結果集計表

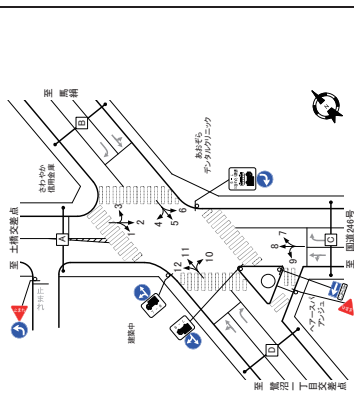
[方向別]

調査年月日
平成30年11月11日(日)

調査時間
7時~7時(24時間)

調査地点
No.5 鷺沼入口交差点

天候
晴れ



方向	方向: 7				方向: 8				方向: 9									
	大型車 [台]	小型車 [台]	合計 [台]	割合 [%]	大型車 [台]	小型車 [台]	合計 [台]	割合 [%]	大型車 [台]	小型車 [台]	合計 [台]	割合 [%]						
時間帯	7:00-8:00	2	11	13	154	18	13	157	169	71	41	10	2	0.0	1.4	0		
8:00-9:00	0	17	17	18	56	23	4	13	222	235	59	57	17	0	0.0	4.7	2	
9:00-10:00	0	22	22	24	83	34	2	14	225	239	59	58	27	0	0.0	5.4	1	
10:00-11:00	0	46	46	33	38	7.7	4	20	292	272	74	66	21	0	1.1	0.0	7.4	0
11:00-12:00	0	33	33	33	38	8.8	3	17	283	280	61	68	19	0	0.0	5.4	0	
12:00-13:00	0	64	64	63	33	17	283	290	61	68	19	0	8	0	0.0	5.4	0	
13:00-14:00	0	48	48	38	33	17	293	310	92	92	21	21.4	9	0	0.0	6.1	0	
14:00-15:00	0	38	38	38	33	18	650	688	41	93	28	3	18	12	0.0	8.5	1	
15:00-16:00	0	38	38	38	33	18	650	688	41	93	28	3	18	12	0.0	8.5	1	
16:00-17:00	0	31	31	31	12	62	10	224	242	62	59	21	0	16	0.0	10.8	0	
17:00-18:00	0	66	66	66	92	3	21	264	272	76	67	21	0	19	0.0	9.8	3	
18:00-19:00	0	41	41	41	24	56	16	238	264	63	67	13	0	9	0.0	6.3	0	
19:00-20:00	0	40	40	40	45	0	15	165	165	93	44	12	0	5	0.0	3.4	0	
20:00-21:00	0	32	32	32	0.0	4.8	1	152	155	165	71	44	9	0	6	0.0	4.0	0
21:00-22:00	0	19	19	19	5.0	2.8	2	12	139	151	79	37	8	0	4	0.0	2.7	0
22:00-23:00	0	9	9	9	0.0	1.3	2	7	101	108	65	26	5	0	3	0.0	2.0	0
23:00-0:00	0	5	5	5	0.0	0.7	0	4	98	102	39	25	2	0	4	0.0	2.7	0
0:00-1:00	0	1	1	1	2	50.0	0.3	0	65	67	3.0	1.6	1	0	2	0.0	1.4	0
1:00-2:00	0	0	0	0	0	0.0	0	0	37	38	2.6	0.9	2	0	0	0.0	0.0	0
2:00-3:00	0	0	0	0	1	100.0	0.1	0	4	11	26.7	0.4	1	1	1	50.0	1.4	1
3:00-4:00	0	0	0	0	0	0.0	0	0	9	11	18.2	0.3	1	0	0	0.0	0.0	0
4:00-5:00	0	0	0	0	0	0.0	0	0	14	17	17.6	0.4	1	0	0	0.0	0.0	0
5:00-6:00	0	6	6	8	25.0	1.1	10	4	62	66	6.1	1.6	6	0	0	0.0	1.4	2
6:00-7:00	1	6	7	14.3	1.0	13	24	180	204	11.8	4.9	13	0	2	0	0.0	0.0	0
昼12時間計	17	572	589	29	82.3	37	192	2,809	3,001	6.4	72.7	240	3	117	120	2.5	81.1	10
夜12時間計	6	121	127	4.7	17.7	30	92	1,037	1,129	8.1	27.3	61	1	27	28	3.6	18.9	4
24時間合計	23	693	716	32	100.0	67	284	3,846	4,130	6.9	100.0	301	4	144	148	2.7	100.0	14

方向	方向: 10				方向: 11				方向: 12									
	大型車 [台]	小型車 [台]	合計 [台]	割合 [%]	大型車 [台]	小型車 [台]	合計 [台]	割合 [%]	大型車 [台]	小型車 [台]	合計 [台]	割合 [%]						
時間帯	7:00-8:00	0	4	4	0.0	1.2	0	3	39	42	71	4.7	1	14	15	6.7	4.6	0
8:00-9:00	0	6	6	6	0.0	1.8	0	1	54	55	1.8	6.2	5	19	24	20.8	7.4	2
9:00-10:00	3	16	19	15.8	5.6	2	4	56	61	8.2	6.8	1	1	18	19	5.3	5.8	0
10:00-11:00	0	26	26	0.0	7.6	2	2	47	49	4.1	5.9	3	0	24	24	10.4	7.0	0
11:00-12:00	1	28	29	3.4	8.5	1	0	48	49	2.0	5.5	1	1	32	33	10.1	2.2	0
12:00-13:00	1	24	25	4.0	7.3	1	0	63	65	0.0	4.5	2	0	17	17	0.0	5.2	2
13:00-14:00	1	28	29	3.8	8.2	0	0	40	40	0.0	4.5	2	1	23	24	4.2	7.4	0
14:00-15:00	1	19	20	5.0	5.9	0	2	64	66	3.0	7.4	3	0	16	16	0.0	4.9	3
15:00-16:00	1	22	23	4.3	6.7	0	1	63	64	1.6	7.2	6	2	17	19	10.5	5.8	2
16:00-17:00	0	23	23	0.0	6.7	0	0	67	67	0.0	7.5	8	0	16	16	0.0	4.9	2
17:00-18:00	2	29	31	6.5	9.1	3	0	66	66	0.0	7.4	3	0	18	21	14.3	6.4	0
18:00-19:00	0	22	22	0.0	6.3	0	0	55	55	0.0	6.2	3	3	20	23	13.0	7.1	0
19:00-20:00	0	12	12	0.0	3.5	0	1	38	39	0.0	4.4	4	1	15	16	6.3	4.9	0
20:00-21:00	0	11	11	0.0	3.3	0	1	28	29	3.4	3.3	0	1	11	12	6.3	3.7	0
21:00-22:00	0	14	14	0.0	4.1	0	3	31	31	0.0	2.9	0	2	7	22.2	2.9	4.0	0
22:00-23:00	0	12	12	0.0	3.3	0	28	28	0.0	2.8	0	4	1	0	0.0	0.0	0	0
23:00-0:00	0	9	9	0.0	2.3	0	4	6	6	0.0	0.7	0	0	5	5	0.0	0.2	0
0:00-1:00	1	2	3	0.0	0.3	0	0	4	4	0.0	0.7	0	0	6	6	2.6	0.2	0
1:00-2:00	1	0	1	0.0	0.0	0	3	4	26.0	0.0	0.0	0.0	0	2	2	50.0	0.0	0
2:00-3:00	1	4	5	2.0	1.5	1	0	1	1	0.0	0.1	0	1	2	0.0	0.3	0	
3:00-4:00	0	1	1	0.0	0.3	0	4	11	15	26.7	1.7	4	1	2	50.0	0.6	0.0	0
4:00-5:00	0	1	1	0.0	0.3	0	2	53	55	3.6	6.2	5	2	11	13	15.4	4.0	0
5:00-6:00	0	9	9	10.0	2.9	0	2	62	67	2.2	7.5	5	17	23	25.1	6.8	77.0	15
6:00-7:00	11	246	257	43.3	75.4	3	15	662	677	2.2	75.9	38	17	236	253	6.8	77.0	23
昼12時間計	10	24	34	11.9	24.6	12	8	207	215	3.7	24.1	17	11	64	75	14.7	23.0	7
夜12時間計	21	320	341	6.2	100.0	20	23	862	882	2.6	100.0	55	28	208	326	8.6	100.0	22

自動車交通量調査結果集計表

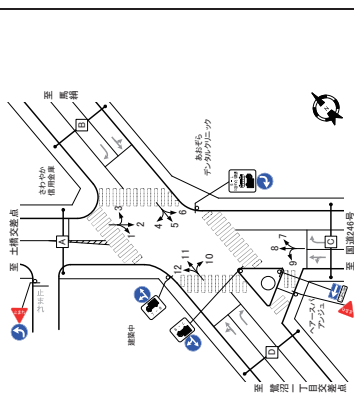
[断面別]

調査年月日
平成30年11月11日(日)

調査時間
7時~7時(24時間)

調査地点
No.5 鷺沼入口交差点

天候
晴れ



方向	A断面:流入計(1+2+3)				A断面:流出計(4+5+6)				A断面:断面計(1+2+3)+(4+5+6)										
	大型車 [台]	小型車 [台]	合計 [台]	割合 [%]	大型車 [台]	小型車 [台]	合計 [台]	割合 [%]	大型車 [台]	小型車 [台]	合計 [台]	割合 [%]							
時間帯	7:00-8:00	18	156	174	10.3	3.6	7	19	210	229	93	40	12	37	366	403	9.2	3.8	19
8:00-9:00	0	22	212	234	9.4	4.8	10	24	289	313	77	53	25	46	501	547	8.4	5.2	35
9:00-10:00	0	17	246	263	6.5	5.4	18	21	314	335	63	53	31	38	560	598	6.4	5.7	49
10:00-11:00	0	18	282	280	6.4	5.8	13	21	395	388	84	93	40	39	627	605	5.9	6.3	53
11:00-12:00	0	21	338	359	5.8	7.4	20	26	380	406	64	72	29	47	716	765	6.1	7.3	49
12:00-13:00	0	18	280	288	6.1	6.1	23	23	371	394	69	70	31	41	692	692	5.8	6.8	94
13:00-14:00	0	18	371	337	6.7	6.9	27	24	371	374	64	64	34	40	672	712	5.8	6.8	31
14:00-15:00	0	18	371	337	6.7	6.9	27	24	371	374	64	64	34	40	672	712	5.8	6.8	31
15:00-16:00	0	18	371	337	6.7	6.9	27	24	371	374	64	64	34	40	672	712	5.8	6.8	31
16:00-17:00	0	23	216	233	7.8	6.8	28	22	311	324	76	63	30	46	602	652	7.3	6.2	59

自動車交通量調査結果集計表

【断面別】

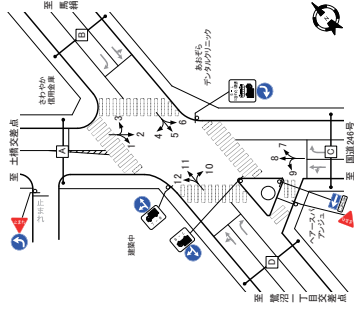
調査年月日
平成30年11月11日(日)

調査時間
7時~7時(24時間)

調査地点
No.5 鷺沼入口交差点

天候
晴れ

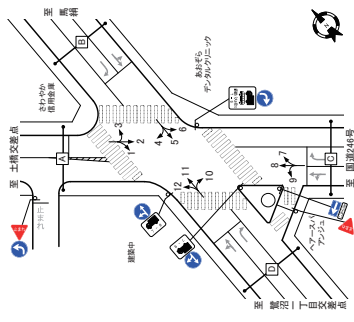
方向案内図



方向 時間帯	C断面:流入計(7+8+9)				C断面:流出計(2+6+10)				C断面:断面計(7+8+9)+(2+6+10)									
	大型車 [台]	小型車 [台]	合計 [台]	流入率 比率 [%]	大型車 [台]	小型車 [台]	合計 [台]	流入率 比率 [%]	大型車 [台]	小型車 [台]	合計 [台]	流入率 比率 [%]	二輪車 [台]					
7:00-8:00	4	57	61	66	3	16	19	64	32	7	31	357	368	8.4	3.4	23		
8:00-9:00	6	79	85	71	5	23	28	249	88	4	12	36	473	509	7.1	4.7	35	
9:00-10:00	9	90	99	91	6	34	40	290	308	5	16	34	545	579	5.9	5.4	46	
10:00-11:00	2	37	39	20	6	35	41	336	354	5	11	16	639	670	4.6	6.2	53	
11:00-12:00	3	104	111	27	1	41	42	308	451	5	21	45	724	769	5.9	7.2	46	
12:00-13:00	20	331	351	37	22	21	357	378	38	26	41	988	729	5.6	9.8	48		
13:00-14:00	3	37	40	13	7	17	24	428	449	7	37	371	928	63	5.8	11	46	
14:00-15:00	23	319	338	63	6	20	26	435	474	23	44	724	768	4.7	7.2	45		
15:00-16:00	16	314	330	43	6	16	22	402	451	18	35	326	719	5.6	6.9	48		
16:00-17:00	21	363	384	59	7	25	32	368	391	6	46	405	745	6.2	6.9	45		
17:00-18:00	17	200	217	45	12	19	31	315	324	16	26	462	639	5.6	6.9	48		
18:00-19:00	17	210	227	53	4	12	16	292	278	6	19	34	472	508	6.3	4.3	31	
19:00-20:00	12	194	206	59	4	10	14	201	212	7	24	30	305	422	6.6	3.9	27	
20:00-21:00	13	162	175	74	3	10	13	179	168	5	23	34	341	364	6.3	3.4	25	
21:00-22:00	7	113	120	58	2	7	9	140	150	6	15	21	253	270	6.3	2.5	22	
22:00-23:00	4	107	111	36	2	5	7	114	119	4	9	22	230	244	3.9	2.1	12	
23:00-0:00	3	66	71	42	1	1	2	77	78	1	1	1	145	149	2.7	1.4	6	
0:00-1:00	1	37	38	26	0	2	2	34	36	5	6	3	71	74	4.1	0.7	6	
1:00-2:00	6	12	18	33	0	2	4	12	16	2	10	24	34	29.4	0.3	3		
2:00-3:00	3	14	17	14.3	0	2	2	16	18	1	1	2	28	32	12.5	0.3	4	
3:00-4:00	3	14	17	17.6	0	3	6	20	28	2	11	34	45	24.4	0.4	6		
4:00-5:00	6	70	76	7.9	1	5	6	63	68	7	12	6	11	133	144	7.6	1.3	24
5:00-6:00	25	186	211	11.8	4	26	24	215	239	10	42	7	49	401	450	10.9	4.2	33
6:00-7:00	212	3,488	3,710	57	74.3	297	244	4,046	4,290	57	74.9	244	4,856	7,544	6,000	5.7	74.6	331
昼2時間計	99	1,185	1,284	7.7	25.7	95	104	1,333	1,437	7.2	25.1	104	2,033	2,518	2,721	7.5	25.4	193
夜2時間計	311	4,683	4,994	6.2	100.0	382	346	5,379	5,727	6.1	100.0	346	6,659	10,082	10,721	6.1	100.0	730
24時間合計																		

方向 時間帯	D断面:流入計(10+11+12)				D断面:流出計(1+5+9)				D断面:断面計(10+11+12)+(1+5+9)									
	大型車 [台]	小型車 [台]	合計 [台]	流入率 比率 [%]	大型車 [台]	小型車 [台]	合計 [台]	流入率 比率 [%]	大型車 [台]	小型車 [台]	合計 [台]	流入率 比率 [%]	二輪車 [台]					
7:00-8:00	4	57	61	66	1	0	1	13	13	0	2	4	70	74	5.4	3.5	4	
8:00-9:00	6	79	85	71	5	2	7	25	27	7	4	6	104	112	7.1	5.4	13	
9:00-10:00	9	90	99	91	6	4	10	34	38	10	5	13	124	137	9.5	6.5	4	
10:00-11:00	2	37	39	20	6	5	11	33	34	2	3	130	133	2.3	6.4	10		
11:00-12:00	3	104	111	27	1	1	2	37	38	2	7	4	145	149	2.7	7.1	4	
12:00-13:00	2	104	106	10	0	0	0	28	29	3	4	2	132	134	1.5	6.4	9	
13:00-14:00	3	90	92	22	5	2	7	40	40	0	7	1	130	132	1.5	6.3	3	
14:00-15:00	4	102	106	38	6	4	8	49	53	7	9	7	148	155	4.5	7.4	13	
15:00-16:00	0	106	106	0	6	0	4	42	42	0	7	4	144	148	2.7	7.1	11	
16:00-17:00	5	113	118	42	6	0	3	34	34	0	6	5	147	146	0.7	7.0	13	
17:00-18:00	4	97	101	40	6	1	7	28	28	3	5	147	152	3.3	7.3	1		
18:00-19:00	4	80	84	35	0	0	0	23	26	3	3	5	122	127	3.9	6.1	9	
19:00-20:00	3	86	89	37	4	0	4	15	15	0	2	1	81	82	1.2	3.9	4	
20:00-21:00	3	86	89	37	3	0	3	23	23	0	3	3	73	76	3.9	3.6	4	
21:00-22:00	2	32	34	27	1	1	2	22	22	4	3	2	73	76	3.9	3.6	4	
22:00-23:00	0	38	38	28	2	1	3	18	19	3	2	2	68	68	7.4	2.8	3	
23:00-0:00	0	13	13	60	0	0	0	12	12	0	2	2	23	27	7.3	0.3	8	
0:00-1:00	3	17	20	20	0	0	0	5	5	0	2	12	15	13.3	0.3	1		
1:00-2:00	3	5	8	23.5	0	1	1	2	2	0	2	1	12	17	17.3	0.8	0	
2:00-3:00	1	5	6	14.3	0	1	1	2	2	0	2	1	16	16	16.0	0.0	0	
3:00-4:00	4	6	10	40.0	0	2	4	1	1	0	2	7	16	33.3	0.8	0		
4:00-5:00	4	6	10	40.0	0	2	4	1	1	0	2	7	16	33.3	0.8	0		
5:00-6:00	5	13	18	27.8	1	2	3	4	4	0	4	7	11	36.4	0.5	4		
6:00-7:00	5	73	78	6.4	5	6	11	6	10	4	9	7	19	88	10.2	4.2	9	
昼2時間計	43	1,142	1,185	3.6	77.7	43	38	1,541	1,599	3.6	76.4	38	4,833	4,833	8.1	23.6	54	
夜2時間計	29	345	374	7.8	24.0	36	11	108	118	9.2	22.3	18	40	453	483	8.1	25.0	54
24時間合計	72	1,487	1,559	4.6	100.0	97	26	907	933	4.9	100.0	61	981	1,934	2,032	4.7	100.0	158

方向案内図



自動車交通量調査結果集計表

【断面別】

調査年月日
平成30年11月11日(日)

調査時間
7時~7時(24時間)

調査地点
No.5 鷺沼入口交差点

天候
晴れ

方向 時間帯	交差点総流入計					
	大型車 [台]	小型車 [台]	合計 [台]	流入率 比率 [%]		
7:00-8:00	42	442	484	8.7	3.6	29
8:00-9:00	50	615	665	7.5	4.9	52
9:00-10:00	50	721	771	6.5	5.7	55
10:00-11:00	42	631	673	4.8	6.4	67
11:00-12:00	53	929	982	5.4	7.2	59
12:00-13:00	48	883	931	5.2	6.9	66
13:00-14:00	43	809	854	5.7	7.0	52
14:00-15:00	32	483	515	5.4	7.1	50
15:00-16:00	48	808	856	5.5	6.9	74
16:00-17:00	41	864	915	5.5	6.9	62
17:00-18:00	41	741	782	5.5	5.6	42
18:00-19:00	40	594	634	6.3	4.3	43
19:00-20:00	37	495	532	7.0	3.9	37
20:00-21:00	30	425	455	6.6	3.3	34
21:00-22:00	24	335	359	6.7	2.6	26
22:00-23:00	12	232	244	4.5	1.9	18
23:00-0:00	6	164	170	3.5	1.3	8
0:00-1:00	5	90	95	5.3	0.7	7
1:00-2:00	6	37	43	4.0	0.3	4
2:00-3:00	15	43	58	25.9	0.4	9
3:00-4:00	20	156	176	11.4	1.3	31
4:00-5:00	57	501	570	12.1	4.2	43
5:00-6:00	573	9,610	10,183	5.6	75.0	704
昼2時間計	276	3,127	3,403	8.1	25.0	265
夜2時間計	849	12,737	13,586	6.2	100.0	969
24時間合計						

自動車交通量調査結果集計表

[方向別]

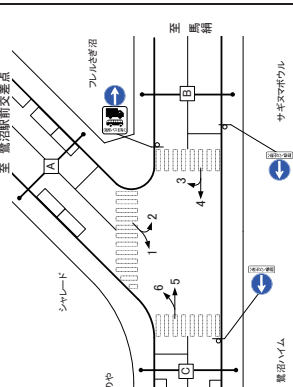
調査年月日
平成30年11月11日(日)

調査時間
7時~7時(24時間)

調査地点
No.6 (仮)鷺沼交番前西交差点

天候
晴れ

方向案内図



方向	方向: 1					方向: 2					方向: 3					
	大型車 [台]	小型車 [台]	合計 [台]	大型車 比率 [%]	時間 比率 [%]	大型車 [台]	小型車 [台]	合計 [台]	大型車 比率 [%]	時間 比率 [%]	大型車 [台]	小型車 [台]	合計 [台]	大型車 比率 [%]	時間 比率 [%]	
7:00-8:00	1	29	30	3.3	0	0	46	46	0.0	5.1	0	0	0	1	0.0	2.3
8:00-9:00	0	39	39	0.0	5.3	0	23	23	0.0	2.9	0	0	0	4	0.0	9.3
9:00-10:00	0	32	32	0.0	4.8	0	47	47	0.0	5.9	0	0	0	1	0.0	2.3
10:00-11:00	0	34	34	2.9	5.2	1	51	52	1.9	5.8	0	1	1	2	50.0	4.7
11:00-12:00	0	46	46	0.0	7.0	1	61	62	1.6	6.9	2	0	3	3	0.0	7.0
12:00-13:00	0	41	41	0.0	6.2	1	57	58	3.4	6.5	0	2	2	2	0.0	4.7
13:00-14:00	1	36	37	1.3	5.3	0	46	46	0.0	5.8	0	0	0	2	0.0	4.7
14:00-15:00	0	47	47	0.0	7.3	1	47	48	2.1	7.3	0	2	2	2	0.0	4.7
15:00-16:00	0	37	37	0.0	5.3	1	49	50	4.1	5.9	2	0	2	2	0.0	4.7
16:00-17:00	0	53	53	0.0	8.0	3	65	68	1.5	7.5	2	0	2	2	0.0	4.7
17:00-18:00	0	40	40	0.0	6.1	4	64	68	3.0	7.3	2	0	2	5	0.0	7.0
18:00-19:00	0	25	25	0.0	3.9	4	59	63	0.0	3.9	3	3	3	3	33.3	7.0
19:00-20:00	0	21	21	0.0	3.2	2	42	44	0.0	3.6	0	2	2	2	0.0	4.7
20:00-21:00	0	10	10	0.0	1.5	1	31	32	0.0	3.4	0	1	1	1	0.0	2.3
21:00-22:00	0	14	14	0.0	2.3	1	29	30	0.0	3.2	0	0	0	0	0.0	0.0
22:00-23:00	1	10	11	9.1	1.7	1	22	24	8.3	2.7	0	0	0	0	0.0	0.0
23:00-0:00	0	12	12	0.0	1.8	0	2	2	0.0	0.2	0	0	0	5	0.0	11.6
0:00-1:00	1	9	10	10.0	1.5	0	0	0	0.0	0.0	0	0	0	5	0.0	11.6
1:00-2:00	0	1	1	0.0	0.1	0	0	0	0.0	0.0	0	0	0	0	0.0	0.0
2:00-3:00	0	1	1	0.0	0.1	0	0	0	0.0	0.0	0	0	0	0	0.0	0.0
3:00-4:00	0	9	9	0.0	1.4	0	2	2	0.0	0.2	0	0	0	0	0.0	0.0
4:00-5:00	1	13	14	7.1	2.1	1	2	10.0	0.2	0.0	0	0	0	0	0.0	0.0
5:00-6:00	1	27	28	3.6	4.2	2	46	48	4.2	5.3	0	2	2	1	0.0	2.3
6:00-7:00	4	488	492	0.8	74.5	17	643	660	1.5	72.8	11	27	28	3.6	65.1	
昼12時間計	6	622	628	0.9	87.5	13	242	255	3.6	27.8	1	14	15	6.7	34.9	
夜12時間計	10	650	660	1.5	100.0	30	885	904	2.1	100.0	12	2	41	4.3	4.7	
24時間合計	16	1278	1294	1.4	100.0	43	1317	1347	3.3	100.0	23	29	52	4.4	5.1	

方向	方向: 4					方向: 5					方向: 6					
	大型車 [台]	小型車 [台]	合計 [台]	大型車 比率 [%]	時間 比率 [%]	大型車 [台]	小型車 [台]	合計 [台]	大型車 比率 [%]	時間 比率 [%]	大型車 [台]	小型車 [台]	合計 [台]	大型車 比率 [%]	時間 比率 [%]	
7:00-8:00	4	40	44	9.1	2.3	2	7	38	4.5	15.6	1.8	3	20	23	13.0	2.9
8:00-9:00	5	56	61	8.2	3.2	10	82	87	5.7	5.7	3.4	4	42	43	2.3	5.4
9:00-10:00	7	94	101	6.9	5.3	10	2	117	119	1.7	4.7	6	2	44	4.6	4.3
10:00-11:00	7	929	936	5.1	7.1	9	7	153	160	4.4	6.3	8	6	44	5.0	12.0
11:00-12:00	9	157	166	5.4	8.7	11	8	189	197	4.1	7.7	12	5	46	9.3	6.7
12:00-13:00	3	147	150	2.0	7.9	6	187	192	2.6	7.5	2	46	50	4.0	6.2	
13:00-14:00	5	924	929	0.5	6.6	8	196	204	1.5	7.9	8	2	36	4	4.9	5.1
14:00-15:00	6	127	133	3.8	6.9	3	222	225	1.3	8.8	12	3	32	5.5	5.5	
15:00-16:00	6	127	133	3.8	6.9	3	222	225	1.3	8.8	12	3	32	5.5	5.5	
16:00-17:00	4	127	131	3.1	6.9	10	4	221	231	1.7	9.1	11	4	62	6.6	6.1
17:00-18:00	5	122	127	3.9	7.2	4	187	191	2.1	7.5	6	3	35	5.8	5.2	
18:00-19:00	4	128	132	3.0	6.3	7	4	163	172	2.3	8.8	14	3	42	4.0	5.2
19:00-20:00	3	94	97	3.1	5.2	7	123	127	1.6	5.0	12	1	24	2.5	4.0	
20:00-21:00	3	79	82	3.7	4.4	4	84	88	4.5	3.9	8	0	16	1.6	0.0	
21:00-22:00	3	60	63	4.8	3.4	1	64	65	1.5	2.8	3	3	14	1.7	1.6	
22:00-23:00	4	46	50	8.0	2.4	2	35	37	0.0	1.4	2	0	17	1.0	2.1	
23:00-0:00	4	29	33	12.1	1.3	3	0	12	0.0	0.0	4	0	13	0.0	1.5	
0:00-1:00	4	21	25	15.4	1.2	2	0	16	0.0	0.0	0	0	13	0.0	1.5	
1:00-2:00	4	21	25	15.4	1.2	2	0	16	0.0	0.0	0	0	13	0.0	1.5	
2:00-3:00	4	4	8	50.0	0.5	3	2	5	1.0	0.0	3	1	6	1.6	14.3	
3:00-4:00	1	4	5	20.0	0.3	3	1	4	75.0	0.3	2	2	4	50.0	0.7	
4:00-5:00	3	5	8	37.5	0.4	0	15	15	0.0	0.6	0	7	16	2.5	1.5	
5:00-6:00	3	15	18	16.7	0.9	1	6	39	4.4	1.6	1.7	2	19	2.5	28.0	
6:00-7:00	4	40	44	9.1	2.3	2	5	74	7.6	6.3	3.1	9	10	37	4.7	
昼12時間計	56	1,307	1,454	4.0	76.3	94	5	1,368	2,033	2.6	8.0	103	35	547	5.2	72.7
夜12時間計	40	411	451	8.9	23.7	35	21	448	503	4.1	20.0	51	28	131	2.9	27.3
24時間合計	96	1,808	1,905	5.1	100.0	129	74	2,414	2,543	2.9	100.0	154	63	738	6.0	7.9

自動車交通量調査結果集計表

[断面別]

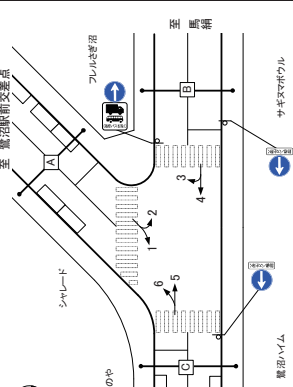
調査年月日
平成30年11月11日(日)

調査時間
7時~7時(24時間)

調査地点
No.6 (仮)鷺沼交番前西交差点

天候
晴れ

方向案内図



方向	A断面:流入計(1+2)					A断面:流出計(3+6)					A断面:断面計(1+2)+(3+6)						
	大型車 [台]	小型車 [台]	合計 [台]	大型車 比率 [%]	時間 比率 [%]	大型車 [台]	小型車 [台]	合計 [台]	大型車 比率 [%]	時間 比率 [%]	大型車 [台]	小型車 [台]	合計 [台]	大型車 比率 [%]	時間 比率 [%]		
7:00-8:00	1	71	72	1.4	4.6	0	3	21	24	12.5	2.8	4	92	96	4.2	4.0	
8:00-9:00	0	58	58	0.0	3.7	0	1	46	47	2.1	5.6	6	1	104	105	1.0	4.4
9:00-10:00	0	79	79	0.0	5.1	0	2	74	76	4.3	5.6	4	2	124	126	1.6	5.2
10:00-11:00	2	84	86	2.3	5.5	1	7	49	52	13.3	6.2	3	9	129	138	6.3	5.7
11:00-12:00	1	107	108	0.9	6.9	3	5	92	97	8.8	6.8	3	6	159	165	3.0	6.9
12:00-13:00	2	148	150	1.3	9.4	2	30	32	3.8	6.2	4	4	44	152	2.8	6.9	
13:00-14:00	1	12	13	8.3	0.9	7.2	2	41	45	17.1	1.1	4	3	153	153	3.3	6.3
14:00-15:00	2	48	50	4.0	6.1	4	51	57	5.3	6.3	3	15	18	16.7	9.1	6.7	
15:00-16:00	1	103	104	1.0	6.6	4	4	64	68	3.0	6.3	3	5	143	151	3.2	6.6
16:00-17:00	1	126	127	0.8	7.1	2	3	59	61	4.8	7.2	6	4	146	171	2.5	9.6
17:00-18:00	2	104	106	1.9	6.3	6	0	47	47	0.6	5.6	3	2	178	182	1.1	6.4
18:00-19:00	0	35	35	0.0	4.3	4	2	26	28	3.1	3.3	6	2	101	103	1.9	4.3
19:00-20:00	0	63	63	0.0	4.0	2	0	20	20	0.0	2.4	1	6	82	83	0.0	3.4
20:00-21:00	0	41	41	0.0	2.6	2	3	15	18	16.7	2.1	2	3	56	59	5.1	2.5
21:00-22:00	1	43	44	2.3	2.9	1	0	17	17	10.0	2.0	2	1	60	61	1.6	2.5
22:00-23:00	0	32	32	0.0	3.6	2.1	1	13	14	7.1	1.7	0	4	45	49	8.2	2.0
23:00-0:00	0	22	22	0.0	1.4	0	0	14	14	0.0	1.7	0	4	36	36	0.0	1.5
0:00-1:00	0	14	14	0.0	0.9	0	1	22	23	4.3	2.7	0	2	15	17	1.1	1.5
1:00-2:00	1	9	10	10.0	0.6	1	6	7	14.3	0.8	0	2	15	17	11.8	0.7	
2:00-3:00	0	2	2	0.0	0.1	0	2	4	6	33.3	0.7	0	4	4	6	50.0	0.3
3:00-4:00	2	8	10	18.2	0.7	0	2	10	12	16.7	1.4	1	4	19	23	17.4	1.0
4:00-5:00	3	23	26	11.5	1.7	1	7	19	26	20.9	3.1	4	10	42	52	19.2	2.5
5:00-6:00	3	73	76	3.9	4.9	2	10	39	49	20.4	5.8	0	13	112	125	10.4	5.2
6:00-7:00	14	1,131	1,145	1.2	73.2	28	36	574	610	5.9	72.3	44	50	1,705	1,755	2.8	72.9
昼12時間計	15	404	419	3.6	28.8	14	29	205	234	12.4	27.7	11	44</				

自動車交通量調査結果集計表

[断面別]

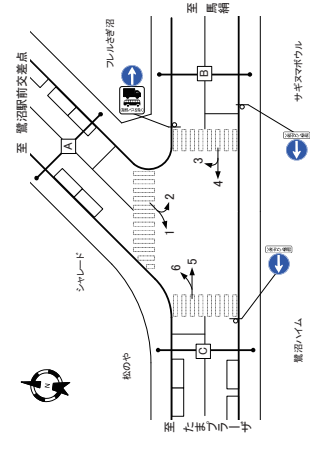
調査年月日
平成30年11月11日(日)

調査時間
7時~7時(2.4時間)

調査地点
No.6 (仮) 鷺沼交番前西交差点

天候
晴れ

方向案内図



方向	C断面:流入計(5+6)				C断面:流出計(1+4)				C断面:断面計(5+6)+(1+4)				
	大型車 [台]	小型車 [台]	合計 [台]	比率 [%]	大型車 [台]	小型車 [台]	合計 [台]	比率 [%]	大型車 [台]	小型車 [台]	合計 [台]	比率 [%]	
7:00~8:00	10	58	68	14.7	2	15	17	3.7	12	73	85	18.4	
8:00~9:00	6	124	130	4.6	5	91	96	3.9	11	215	226	4.9	
9:00~10:00	4	161	165	2.4	7	126	133	5.3	11	217	228	3.7	
10:00~11:00	13	197	210	6.2	6	162	168	4.7	19	339	358	5.6	
11:00~12:00	13	238	251	5.2	16	203	219	4.2	29	441	470	4.8	
12:00~13:00	7	233	240	2.9	3	188	191	1.6	10	423	433	2.3	
13:00~14:00	3	237	240	1.3	3	193	196	1.5	6	417	423	1.4	
14:00~15:00	5	274	279	1.8	6	173	179	3.4	12	446	458	2.6	
15:00~16:00	8	268	276	2.9	4	168	172	2.2	12	454	466	2.8	
16:00~17:00	7	242	249	2.8	4	164	168	2.4	11	425	436	2.7	
17:00~18:00	4	210	214	1.9	5	163	168	2.6	9	378	387	6.5	
18:00~19:00	3	149	152	2.0	5	119	124	4.0	8	202	210	3.8	
19:00~20:00	4	102	106	3.8	5	100	105	4.8	9	202	211	4.3	
20:00~21:00	4	76	80	4.9	5	70	75	6.7	9	148	157	5.7	
21:00~22:00	4	52	56	7.1	3	58	61	4.9	7	34	41	17.0	
22:00~23:00	1	35	36	2.8	4	38	42	10.0	4	43	47	8.5	
23:00~0:00	0	25	25	0.0	2	24	26	10.0	2	24	26	10.0	
0:00~1:00	3	11	14	21.4	0	2	2	0.0	3	13	16	18.8	
1:00~2:00	3	11	14	21.4	0	2	2	0.0	3	13	16	18.8	
2:00~3:00	3	11	14	21.4	0	2	2	0.0	3	13	16	18.8	
3:00~4:00	2	25	27	7.4	1	4	5	20.0	3	29	32	9.4	
4:00~5:00	2	25	27	7.4	1	4	5	20.0	3	29	32	9.4	
5:00~6:00	13	56	69	18.8	21	6	27	17.6	34	14	48	11.4	
6:00~7:00	15	111	126	11.9	38	9	47	32.2	53	27	80	16.8	
7:00~8:00	88	2,533	2,621	3.4	783	1,444	1,627	3.2	759	1,111	1,370	10.1	
昼12時間計	49	679	728	6.7	217	46	573	819	7.4	241	48	95	1.232
24時間合計	137	3,212	3,349	4.1	100.0	206	108	2,458	4.2	100.0	159	245	5.670

方向	交通量総流入計				交通量総流出計			
	大型車 [台]	小型車 [台]	合計 [台]	比率 [%]	大型車 [台]	小型車 [台]	合計 [台]	比率 [%]
7:00~8:00	15	170	185	8.1	2	15	17	3.7
8:00~9:00	11	242	253	4.3	3	20	23	5.0
9:00~10:00	11	335	346	3.2	5	20	25	5.0
10:00~11:00	23	411	434	5.3	6	21	27	6.3
11:00~12:00	23	595	618	4.4	7	31	38	4.7
12:00~13:00	12	482	494	2.4	7	20	27	6.8
13:00~14:00	8	475	483	1.7	7	21	28	7.0
14:00~15:00	13	496	509	2.8	7	27	34	8.4
15:00~16:00	12	508	520	2.3	7	24	31	7.8
16:00~17:00	13	520	533	2.4	7	27	34	8.4
17:00~18:00	13	491	504	2.5	7	19	26	6.8
18:00~19:00	13	447	460	2.5	6	29	35	9.2
19:00~20:00	9	220	229	3.9	4	23	27	6.8
20:00~21:00	9	246	255	4.3	3	16	19	4.9
21:00~22:00	9	168	177	5.1	3	11	14	3.6
22:00~23:00	7	139	146	4.8	2	12	14	3.6
23:00~0:00	4	87	91	4.4	1	13	14	3.6
0:00~1:00	2	67	69	2.9	1	4	5	1.3
1:00~2:00	3	67	70	2.9	1	4	5	1.3
2:00~3:00	6	26	32	23.5	0.5	4	4.5	1.3
3:00~4:00	7	38	45	15.2	0.7	2	2.7	7.4
4:00~5:00	7	38	45	15.2	0.7	2	2.7	7.4
5:00~6:00	19	95	114	16.7	1.7	6	7.7	17.0
6:00~7:00	22	226	248	8.9	3.6	13	16.6	20.5
昼12時間計	161	6,038	6,200	3.1	76.5	269	3.8	77.3
夜12時間計	105	1,508	1,613	6.5	23.5	111	8.5	22.7
24時間合計	266	6,596	6,862	3.9	100.0	380	5.5	100.0

自動車交通量調査結果集計表

[方向別]

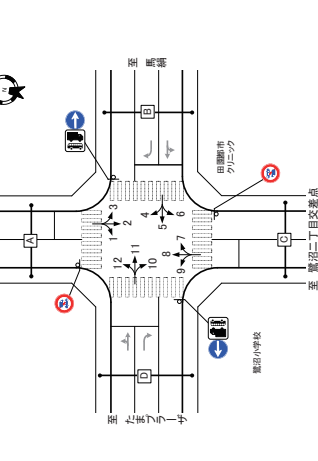
調査年月日
平成30年11月11日(日)

調査時間
7時~7時(2.4時間)

調査地点
No.7 鷺沼小学校前交差点

天候
晴れ

方向案内図



方向	方向:1				方向:2				方向:3			
	大型車 [台]	小型車 [台]	合計 [台]	比率 [%]	大型車 [台]	小型車 [台]	合計 [台]	比率 [%]	大型車 [台]	小型車 [台]	合計 [台]	比率 [%]
7:00~8:00	0	5	5	0.0	1	2	3	0.7	2	2	4	1.0
8:00~9:00	0	15	15	0.0	4	0	4	1.1	3	123	126	3.2
9:00~10:00	0	19	19	0.0	6	1	7	1.8	1	112	113	0.9
10:00~11:00	0	26	26	0.0	8	1	9	2.3	3	113	116	2.0
11:00~12:00	0	21	21	0.0	6	1	7	1.8	3	141	144	2.0
12:00~13:00	0	14	14	0.0	4	2	6	1.5	2	131	133	1.0
13:00~14:00	0	24	24	0.0	7	1	8	2.0	2	93	95	1.1
14:00~15:00	0	27	27	0.0	8	0	8	2.1	2	84	86	1.0
15:00~16:00	0	32	32	0.0	8	0	8	2.1	2	84	86	1.0
16:00~17:00	0	19	19	0.0	5	2	7	1.8	2	14	16	1.9
17:00~18:00	0	23	23	0.0	9	2	11	2.9	2	169	171	4.6
18:00~19:00	0	14	14	0.0	4	0	4	1.1	1	79	80	1.0
19:00~20:00	0	7	7	0.0	2	0	2	0.5	0	57	57	0.8
20:00~21:00	0	5	5	0.0	1	0	1	0.3	0	54	55	0.8
21:00~22:00	0	5	5	0.0	1	0	1	0.3	0	52	53	0.8
22:00~23:00	0	5	5	0.0	1	0	1	0.3	0	34	35	0.9
23:00~0:00	0	3	3	0.0	1	0	1	0.3	0	26	27	0.4
0:00~1:00	0	3	3	0.0	0	0	0	0.0	1	8	9	1.1
1:00~2:00	0	3	3	0.0	0	0	0	0.0	1	13	14	1.8
2:00~3:00	0	1	1	0.0	0	0	0	0.0	1	2	3	0.4
3:00~4:00	0	1	1	0.0	0	0	0	0.0	0	2	2	0.0
4:00~5:00	0	2	2	0.0	0	0	0	0.0	0	8	8	0.0
5:00~6:00	0	11	11	0.0	3	0	3	0.8	0	94	94	0.0
6:00~7:00	0	236	236	0.0	83.4	14	19	1,265	1,284	15	77.2	82.1
昼12時間計	0	51	51	0.0	16.6	1	8	371	379	21	22.8	25
夜12時間計	0	307	307	0.0	100.0	15	27	1,636	1,663	16	100.0	17
24時間合計	0	307	307	0.0	100.0	15	27	1,636	1,663	16	100.0	17

方向	方向:4				方向:5				方向:6			
	大型車 [台]	小型車 [台]	合計 [台]	比率 [%]	大型車 [台]	小型車 [台]	合計 [台]	比率 [%]	大型車 [台]	小型車 [台]	合計 [台]	比率 [%]
7:00~8:00	0	9	9	0.0	3	0	3	0.8	2	12	14	14.3
8:00~9:00	0	12	12	0.0	4	0	4	1.1	2	56	58	3.4
9:00~10:00	0	14	14	0.0	5	0	5	1.3	3	83	86	3.5
10:00~11:00	0	19	19	0.0	7	0	7	1.8	6	127	133	4.5
11:00~12:00	0	17	17	0.0	6	0	6	1.5	5	109	113	4.4
12:00~13:00	0	21	21	0.0	8	0	8	2.1	3	140	143	2.1
13:00~14:00	0	16	16	0.0	6	0	6	1.6	0	123	123	0.0
14:00~15:00	0	27	27	0.0	10	0	10	2.7	4	119	123	3.3
15:00~16:00	0	22	22	0.0	8	0	8	2.1	6	134	140	2.0
16:00~17:00	0	26	26	0.0	9	1	10	2.7	6	118	124	4.8
17:00~18:00	0	23	23	0.0	8	1	9	2.4	2	134	136	1.5
18:00~19:00	0	12	12	0.0	4	0	4	1.1	0	106	106	0.0
19:00~20:00	2	6	8	23.0	3	0	3	0.8	2	86	89	2.2
20:00~21:00	0	9	9	0.0	3	1	4	1.1	3	54	57	3.2
21:00~22:00	0	11	11	0.0	4	0	4	1.1	4	46	50	3.0
22:00~23:00	0	6	6	0.0	2	3	5	1.3	3	34	37	2.0
23:00~0:00	0	2	2	0.0	0	0	0	0.0	1	6	7	1.0
0:00~1:00	0	2	2	0.0	0	0	0	0.0	0	19	19	0.0
1:00~2:00	1	2	3	50.0	0	2	2	0.0	0	13	14	1.0
2:00~3:00	0	1	1	0.0	0	0	0	0.0	0	9	9	0.0
3:00~4:00	1	2	3	50.0	0	2	2	0.0	0	11	12	0.9
4:00~5:00	1	2	3	50.0	0	2	2	0.0	0	9	11	0.9
5:00~6:00	1	2	3	50.0	0	2	2	0.0	0	18	21	1.4
6:00~7:00	3	218	221	1.4	83.1	9	3	1,288	1,295	23	75.3	97
昼12時間計	6	39	45	13.3	16.9	9	21	346	367	5	21.7	42
夜12時間計	9	207	216	3.4	100.0	10	18	1,634	1,662	3.4	100.0	17
24時間合計	15	216	231	3.7	100.0	19	29	1,670	1,674			

自動車交通量調査結果集計表

[方向別]

調査年月日
平成30年11月11日(日)

調査時間
7時~7時(2.4時間)

調査地点
No.7 鷺沼小学校前交差点

天候
晴れ

自動車交通量調査結果集計表

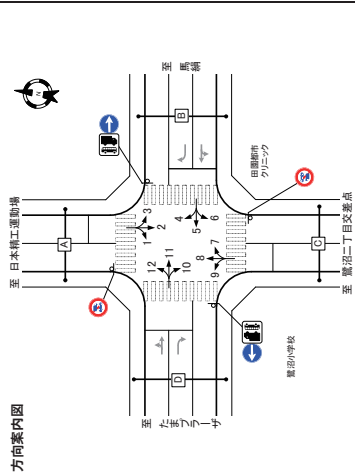
[断面別]

調査年月日
平成30年11月11日(日)

調査時間
7時~7時(2.4時間)

調査地点
No.7 鷺沼小学校前交差点

天候
晴れ



方向	方向: 7					方向: 8					方向: 9							
	大型車 [台]	小型車 [台]	合計 [台]	時間 比率 [%]	流入率 [%]	大型車 [台]	小型車 [台]	合計 [台]	時間 比率 [%]	流入率 [%]	大型車 [台]	小型車 [台]	合計 [台]	時間 比率 [%]	流入率 [%]			
7:00~8:00	3	17	20	15.0	3.1	0	2	47	49	4.1	3.1	6	2	42	44	4.5	2.6	3
8:00~9:00	1	26	27	37	4.2	1	4	87	91	4.4	5.7	5	2	94	96	3.0	4.0	4
9:00~10:00	3	53	56	54	8.8	0	4	101	101	0.0	6.3	5	0	78	78	0.0	4.7	4
10:00~11:00	4	39	43	9.3	6.7	0	2	104	106	1.9	6.3	4	2	109	111	1.8	6.7	3
11:00~12:00	3	39	42	7.1	6.6	0	2	104	106	1.9	6.6	4	2	130	132	1.5	7.9	2
12:00~13:00	4	40	44	6.1	6.3	0	1	97	98	1.0	6.1	3	3	146	149	2.0	9.0	4
13:00~14:00	2	37	39	6.1	6.1	0	0	106	106	0.0	6.6	3	2	131	133	1.3	8.0	4
14:00~15:00	1	48	49	2.3	7.8	2	0	127	128	0.8	6.3	2	1	152	153	1.8	9.6	3
15:00~16:00	2	48	50	4.0	7.8	2	0	124	126	0.9	6.9	8	1	118	119	0.9	5.9	2
16:00~17:00	3	59	62	5.4	8.3	3	0	131	134	6.0	8.2	9	3	124	127	2.3	8.2	3
17:00~18:00	2	59	61	4.9	6.4	2	0	117	119	1.7	2.5	7	3	118	119	0.6	7.2	2
18:00~19:00	0	24	24	0.0	3.9	0	0	91	91	0.0	5.1	5	1	97	98	1.1	5.3	4
19:00~20:00	1	16	17	5.9	2.7	3	0	84	84	0.0	4.0	1	1	51	52	1.9	3.1	1
20:00~21:00	0	11	11	0.0	1.7	1	0	51	51	0.0	3.2	7	0	56	56	0.0	3.4	4
21:00~22:00	0	6	6	0.0	0.9	1	0	33	33	0.0	2.1	1	0	37	37	0.0	2.2	0
22:00~23:00	1	4	5	2.0	0.8	0	0	10	10	0.0	0.6	1	0	21	21	0.0	1.3	0
23:00~0:00	0	6	6	0.0	0.9	0	0	6	6	0.0	0.4	0	0	9	9	0.0	0.5	1
0:00~1:00	0	3	3	0.0	0.5	0	0	7	7	0.0	0.4	0	0	10	10	0.0	0.6	0
1:00~2:00	0	2	2	0.0	0.3	0	0	2	2	0.0	0.1	0	0	12	12	0.0	0.7	0
2:00~3:00	1	6	7	5.0	0.3	0	1	4	5	2.0	0.3	3	1	6	6	0.0	0.4	0
3:00~4:00	1	6	7	14.3	1.1	0	1	9	10	10.0	0.6	3	1	8	9	1.1	0.5	3
4:00~5:00	2	6	8	2.0	1.3	0	0	19	19	0.0	1.2	3	4	11	15	26.7	0.9	4
5:00~6:00	0	38	38	0.0	5.6	1	2	50	52	3.8	3.3	4	9	44	53	17.0	3.2	4
6:00~7:00	29	483	512	57	80.1	13	1242	1255	12.96	12.96	66	21	1275	1296	1.6	77.9	33	
昼12時間計	6	121	127	4.7	19.9	6	4	336	340	1.2	21.3	25	16	332	338	4.3	22.1	17
24時間合計	35	604	639	5.5	100.0	17	17	1578	1595	1.1	100.0	91	37	1627	1664	2.2	100.0	50

方向	方向: 10					方向: 11					方向: 12							
	大型車 [台]	小型車 [台]	合計 [台]	時間 比率 [%]	流入率 [%]	大型車 [台]	小型車 [台]	合計 [台]	時間 比率 [%]	流入率 [%]	大型車 [台]	小型車 [台]	合計 [台]	時間 比率 [%]	流入率 [%]			
7:00~8:00	1	32	33	3.0	2.6	2	4	51	55	7.3	2.3	13	2	6	8	25.0	3.3	1
8:00~9:00	1	69	70	1.4	5.5	2	5	103	106	4.6	4.5	11	0	12	12	0.0	5.0	0
9:00~10:00	1	75	76	1.3	6.0	4	3	114	117	2.6	4.8	8	0	12	12	0.0	5.0	2
10:00~11:00	1	90	91	1.1	7.1	3	8	129	137	5.8	5.7	14	0	16	16	0.0	6.7	2
11:00~12:00	4	82	86	1.2	6.5	4	4	151	155	2.6	6.4	12	0	15	15	0.0	6.3	0
12:00~13:00	0	95	95	0.0	7.8	6	8	179	187	4.3	7.7	12	0	27	27	0.0	11.3	1
13:00~14:00	0	86	86	0.0	6.8	5	8	178	186	4.3	7.7	11	1	19	20	5.0	8.4	0
14:00~15:00	1	82	83	1.2	6.5	0	2	208	213	2.3	6.8	8	1	12	13	7.7	5.4	1
15:00~16:00	0	107	107	0.0	8.4	4	4	185	189	2.1	7.8	16	1	22	23	4.3	9.6	0
16:00~17:00	0	102	102	0.0	8.0	3	5	197	202	2.9	8.3	13	0	25	25	0.0	10.5	0
17:00~18:00	1	92	93	1.2	6.5	6	1	185	186	0.5	7.7	11	1	15	16	6.3	6.7	3
18:00~19:00	0	74	74	0.0	5.8	4	1	157	158	0.6	6.5	16	0	18	18	0.0	7.5	3
19:00~20:00	0	64	64	0.0	5.0	2	2	105	107	1.9	4.4	10	0	6	6	0.0	2.5	2
20:00~21:00	2	45	47	3.3	3.7	2	4	74	76	2.0	3.1	6	0	9	9	0.0	3.9	4
21:00~22:00	0	31	31	0.0	2.3	1	2	96	98	2.9	2.8	4	0	3	3	0.0	1.3	0
22:00~23:00	0	33	33	0.0	2.8	2	0	30	30	0.0	1.4	5	0	1	1	0.0	0.4	0
23:00~0:00	0	29	29	0.0	2.8	2	1	30	31	0.0	0.7	2	0	1	1	0.0	0.4	0
0:00~1:00	0	9	9	0.0	0.8	1	17	18	1.6	5.8	0.7	2	0	1	1	100.0	0.4	0
1:00~2:00	0	5	5	0.0	0.2	0	0	6	6	0.0	0.2	0	0	0	0	0.0	0.4	0
2:00~3:00	0	9	9	0.0	0.7	0	4	6	6	0.0	0.3	0	0	0	0	0.0	0.0	0
3:00~4:00	1	3	4	25.0	0.2	0	1	20	21	4.8	0.9	1	0	2	2	0.0	0.9	0
4:00~5:00	2	24	26	2.7	2.0	0	11	41	52	21.2	2.1	4	0	5	5	0.0	2.1	0
5:00~6:00	3	97	100	3.1	2.9	3	12	93	105	11.4	4.3	7	0	5	5	0.0	2.1	0
6:00~7:00	11	94	105	9.7	11	34	483	497	3.0	78.2	145	6	109	205	2.9	85.9	12	
昼12時間計	9	278	287	3.1	22.5	11	34	445	458	6.4	21.8	41	1	33	34	2.9	14.2	2
24時間合計	20	1264	1284	1.6	100.0	54	90	2332	2422	3.7	100.0	186	7	232	239	2.9	100.0	14

自動車交通量調査結果集計表

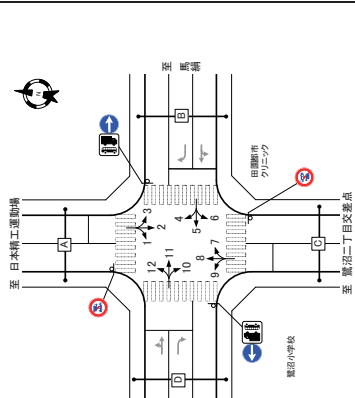
[断面別]

調査年月日
平成30年11月11日(日)

調査時間
7時~7時(2.4時間)

調査地点
No.7 鷺沼小学校前交差点

天候
晴れ



方向	A断面:流入計(1+2+3)					A断面:流出計(4+8+12)					A断面:断面計(1+2+3)+(4+8+12)							
	大型車 [台]	小型車 [台]	合計 [台]	時間 比率 [%]	流入率 [%]	大型車 [台]	小型車 [台]	合計 [台]	時間 比率 [%]	流入率 [%]	大型車 [台]	小型車 [台]	合計 [台]	時間 比率 [%]	流入率 [%]			
7:00~8:00	4	80	84	4.8	3.9	9	4	62	66	6.1	3.1	7	8	142	150	5.3	3.9	16
8:00~9:00	3	146	149	2.0	6.7	9	4	111	115	3.5	5.5	5	7	257	264	2.7	6.1	14
9:00~10:00	2	146	148	1.4	6.6	5	0	127	127	0.0	6.0	7	6	304	312	2.6	7.2	16
10:00~11:00	6	115	3.4	7.9	2	2	130	138	1.4	6.8	4	4	322	326	1.2	7.9	11	
11:00~12:00	2	100	102	1.1	8.4	7	2	138	148	2.0	7.0	8	4	314	322	2.3	7.4	19
12:00~13:00	3	139	142	2.9	7.8	11	3	143	148	2.0	7.0	8	4	277	281	1.4	6.8	16
13:00~14:00	3	139	142	2.9	7.8	11	3	143	148	2.0	7.0	8	4	277	281	1.4	6.8	16
14:00~15:00	3	142	145	2.2	8.1	9	1	141	142	0.7	6.8	5	2	171	173	1.2	9.4	7
15:00~16:00	2	145	147	1.6	6.5	2	2	171	173	1.2	8.2	10	3	323	326	0.8	7.8	26
16:00~17:00	4	151	155	2.6	6.8	6	1	169	170	0.6	8.1	9	3	320	323	1.5	7.5	1

自動車交通量調査結果集計表

【断面別】

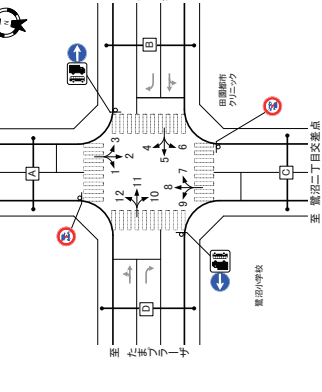
調査年月日
平成30年11月11日(日)

調査時間
7時~7時(24時間)

調査地点
No.7 鷺沼小学校前交差点

天候
晴れ

方向案内図



自動車交通量調査結果集計表

【断面別】

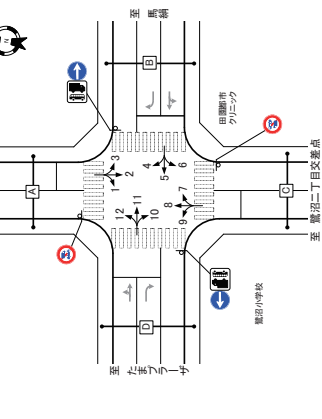
調査年月日
平成30年11月11日(日)

調査時間
7時~7時(24時間)

調査地点
No.7 鷺沼小学校前交差点

天候
晴れ

方向案内図



方向 時間帯	C断面:流入計(7+8+9)				C断面:流出計(2+6+10)				C断面:断面計(7+8+9)+(2+6+10)									
	大型車 [台]	小型車 [台]	合計 [台]	流入率 比率 [%]	大型車 [台]	小型車 [台]	合計 [台]	流出率 比率 [%]	大型車 [台]	小型車 [台]	合計 [台]	流入率 比率 [%]	時間 比率 [%]	二輪車 [台]				
7:00-8:00	7	106	113	62	9	5	117	122	41	35	12	223	235	5.1	32	21		
8:00-9:00	7	177	184	38	4	7	222	23	2.3	6.4	11	12	394	406	3.0	55	21	
9:00-10:00	3	222	225	13	6	4	207	211	19	6.1	8	7	439	446	1.6	60	17	
10:00-11:00	7	248	255	27	6	7	233	238	21	6.8	12	12	481	493	2.4	67	19	
11:00-12:00	7	273	280	25	7	7	239	246	20	7.6	11	14	524	546	2.6	74	20	
12:00-13:00	8	253	261	27	6	289	273	22	7.9	11	14	522	568	2.3	77	20		
13:00-14:00	4	274	278	14	7	229	230	64	6.6	15	5	433	368	1.0	69	22		
14:00-15:00	5	274	279	12	2	212	214	64	6.8	10	5	458	453	1.0	93	42		
15:00-16:00	3	224	227	11	2	242	248	68	6.8	22	15	5	538	543	0.9	74	23	
16:00-17:00	3	260	263	10	2	248	256	68	7.2	15	10	6	537	547	1.3	74	23	
17:00-18:00	6	318	324	19	8	2	218	223	18	6.4	10	10	527	547	1.3	74	23	
18:00-19:00	5	224	229	19	7	9	178	163	68	5.2	20	6	453	459	1.3	63	26	
19:00-20:00	1	192	193	0.5	5.6	3	148	143	0.7	2.3	9	2	328	340	0.8	4.6	17	
20:00-21:00	2	131	133	1.5	3.4	5	4	128	133	3.0	3.8	4	6	269	266	2.3	3.8	16
21:00-22:00	0	118	118	0.0	3.0	12	1	104	105	1.0	2.4	3	222	223	0.4	3.0	15	
22:00-23:00	0	78	78	0.0	1.9	2	1	83	84	1.2	2.4	11	1	159	160	0.6	2.2	13
23:00-0:00	1	35	36	2.8	0.9	1	55	55	0.0	1.6	2	1	90	91	1.1	1.2	3	
0:00-1:00	0	21	21	0.0	0.5	1	22	24	8.3	0.7	3	2	43	45	4.4	0.6	4	
1:00-2:00	0	20	20	0.0	0.4	0	2	22	24	8.3	0.7	3	2	42	44	4.5	0.6	3
2:00-3:00	0	16	16	0.0	0.4	0	1	8	9	11.1	0.3	0	1	24	25	4.0	0.3	0
3:00-4:00	2	11	13	15.4	0.3	0	3	11	14	21.4	0.4	0	5	22	27	18.5	0.4	0
4:00-5:00	3	23	26	11.5	0.7	6	1	14	15	6.7	0.4	0	4	37	41	9.8	0.6	6
5:00-6:00	6	38	42	14.3	1.1	3	4	51	55	7.3	1.6	1	10	67	97	5.1	4.0	18
6:00-7:00	11	130	141	7.8	3.6	9	4	147	151	2.6	4.3	9	15	277	292	5.1	4.0	18
昼12時間計	63	3,000	3,063	31	78.6	44	2,823	2,867	16.6	29.4	44	50	1,601	1,651	3.0	22.4	92	
夜12時間計	26	809	835	3.1	21.4	48	24	792	816	2.9	23.4	44	50	1,601	1,651	3.0	22.4	92
24時間合計	89	3,809	3,898	2.3	100.0	92	68	3,415	3,483	2.0	100.0	188	157	7,224	7,381	2.1	100.0	344

方向 時間帯	D断面:流入計(10+11+12)				D断面:流出計(10+11+12)				D断面:断面計(10+11+12)+(1+5+9)									
	大型車 [台]	小型車 [台]	合計 [台]	流入率 比率 [%]	大型車 [台]	小型車 [台]	合計 [台]	流出率 比率 [%]	大型車 [台]	小型車 [台]	合計 [台]	流入率 比率 [%]	時間 比率 [%]	二輪車 [台]				
7:00-8:00	7	89	96	7.3	2.4	16	7	87	94	7.4	2.6	4	14	176	190	7.4	2.5	20
8:00-9:00	6	184	190	3.2	4.8	13	4	135	138	2.9	3.8	12	10	319	329	3.0	4.3	25
9:00-10:00	4	201	205	2.0	5.2	14	3	180	183	1.6	5.0	10	7	381	388	1.8	5.1	24
10:00-11:00	9	239	244	3.7	6.2	19	8	262	270	3.0	7.4	16	17	497	514	3.3	6.8	35
11:00-12:00	5	248	253	2.0	6.4	16	7	259	266	2.6	7.3	18	12	507	519	2.3	6.8	24
12:00-13:00	12	301	313	3.8	8.0	19	6	304	310	1.9	8.5	17	18	605	623	2.9	8.2	36
13:00-14:00	9	283	292	3.1	7.4	16	2	278	280	0.7	7.6	10	11	581	572	1.9	7.5	26
14:00-15:00	7	302	309	2.3	7.9	9	6	293	299	2.3	7.1	15	13	555	568	2.3	7.3	24
15:00-16:00	5	314	319	1.6	8.1	20	2	292	294	0.8	7.2	10	7	576	583	1.2	7.1	30
16:00-17:00	5	324	329	1.5	8.4	17	2	295	295	2.1	7.2	13	12	579	581	2.0	7.9	30
17:00-18:00	3	282	285	1.1	7.2	20	5	297	302	1.7	8.4	8	8	579	587	1.4	7.7	37
18:00-19:00	4	248	250	0.4	6.4	21	1	247	248	0.4	6.8	12	2	486	488	0.4	6.6	33
19:00-20:00	2	173	177	1.1	4.3	14	3	169	192	1.6	3.2	14	3	384	389	1.4	4.9	28
20:00-21:00	4	128	132	3.0	3.4	6	2	111	113	1.8	3.1	9	6	239	245	2.4	3.2	18
21:00-22:00	3	160	163	2.9	2.6	5	4	197	191	3.8	3.0	10	7	207	214	3.3	2.8	16
22:00-23:00	0	97	97	0.0	0.9	17	3	93	91	3.8	2.1	9	3	163	163	5.8	1.8	12
23:00-0:00	1	48	49	2.1	1.1	2	2	32	34	6.8	0.8	2	3	45	46	4.3	0.9	4
0:00-1:00	2	28	30	10.0	0.5	2	0	22	22	0.0	0.9	2	2	55	52	3.3	0.7	0
1:00-2:00	0	11	11	0.0	0.3	0	0	10	10	0.0	0.4	2	1	36	32	3.3	0.7	2
2:00-3:00	0	1	1	0.0	0.1	0	0	1	1	0.0	0.4	2	1	29	30	3.3	0.4	2
3:00-4:00	1	13	14	7.1	0.4	1	3	17	20	15.0	0.5	6	5	42	47	10.6	0.6	7
4:00-5:00	2	25	27	7.4	0.7	1	3	31	38	18.4	1.0	1	20	101	121	16.5	1.6	16
5:00-6:00	13	70	83	15.7	2.1	4	7	31	38	18.4	1.0	1	20	101	121	16.5	1.6	16
6:00-7:00	15	123	138	10.8	3.7	10	11	97	108	10.2	2.9	9	26	229	255	10.2	3.4	19
昼12時間計	73	3,012	3,085	2.4	78.4	200	58	2,819	2,877	2.0	78.5	144	131	5,831	5,982	2.2	78.5	344
夜12時間計	44	806	850	5.2	21.6	54	37	749	765	4.7	21.5	60	81	1,555	1,636	5.0	21.5	114
24時間合計	117	3,818	3,935	3.0	100.0	254	95	3,568	3,643	2.6	100.0	204	212	7,386	7,598	2.8	100.0	458

方向 時間帯	交差点総流入計					
	大型車 [台]	小型車 [台]	合計 [台]	流入率 比率 [%]		
7:00-8:00	25	336	361	6.9	2.9	36
8:00-9:00	19	600	619	3.1	4.9	40
9:00-10:00	14	696	710	2.0	5.6	34
10:00-11:00	30	828	858	3.5	6.8	49
11:00-12:00	24	803	827	2.7	7.1	36
12:00-13:00	30	977	1007	3.0	7.9	51
13:00-14:00	16	822	838	1.8	7.1	45
14:00-15:00	17	816	833	1.9	7.0	48
15:00-16:00	13	843	856	1.5	7.4	46
16:00-17:00	16	846	862	1.3	7.0	55
17:00-18:00	7	791	798	0.9	6.2	59
18:00-19:00	6	566	572	1.4	4.6	42
19:00-20:00	9	417	426	2.1	3.4	25
20:00-21:00	7	356	363	1.9	2.9	22
21:00-22:00	4	240	244	1.6	1.9	26
22:00-23:00	4	125	129	3.1	1.0	6
23:00-0:00	4	71	75	5.3	0.6	6
0:00-1:00	5	82	87	5.7	0.7	5
1:00-2:00	3	45	48	6.3	0.4	4
2:00-3:00	6	38	42	14.3	0.3	2
3:00-4:00	8	70	78	10.3	0.6	10
4:00-5:00	25	155	180	13.9	1.4	9
5:00-6:00	30	432	462	6.5	3.7	31
6:00-7:00	228	9,632	9,860	2.3	78.5	54
昼12時間計	113	2,595	2,708	4.2	21.5	192
夜12時間計	341	12,227	12,568	2.7	100.0	733

自動車交通量調査結果集計表

[方向別]

調査年月日

平成30年11月11日(日)

調査時間

7時~7時(24時間)

調査地点

No.8 (仮)宮前郵便局東交差点

天候

晴れ

自動車交通量調査結果集計表

[方向別]

調査年月日

平成30年11月11日(日)

調査時間

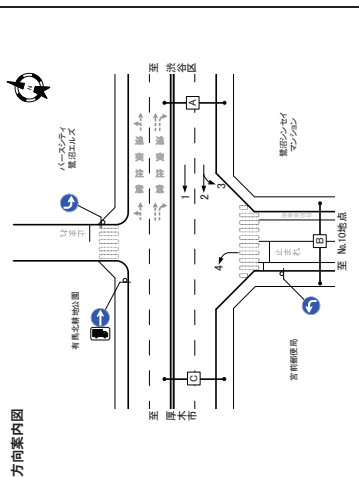
7時~7時(24時間)

調査地点

No.8 (仮)宮前郵便局東交差点

天候

晴れ



自動車交通量調査結果集計表

[断面別]

調査年月日

平成30年11月11日(日)

調査時間

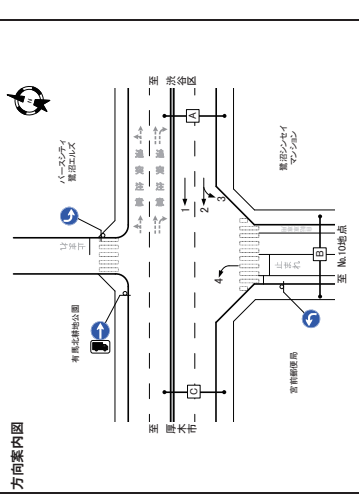
7時~7時(24時間)

調査地点

No.8 (仮)宮前郵便局東交差点

天候

晴れ



方向	方向: 1					方向: 2					方向: 3						
	大型車 [台]	小型車 [台]	合計 [台]	大型車 比率 [%]	二輪車 比率 [%]	大型車 [台]	小型車 [台]	合計 [台]	大型車 比率 [%]	二輪車 比率 [%]	大型車 [台]	小型車 [台]	合計 [台]	大型車 比率 [%]	二輪車 比率 [%]		
7:00-8:00	25	461	486	5.1	41.1	48	279	327	14.7	3.9	59	1	23	24	4.2	2.9	
8:00-9:00	33	494	527	6.3	4.4	33	16	283	298	5.4	3.5	69	2	30	32	6.3	3.7
9:00-10:00	40	637	677	5.9	5.7	56	33	417	490	7.3	5.3	65	4	41	45	8.9	5.2
10:00-11:00	37	699	746	5.0	6.2	37	489	533	6.4	6.3	46	1	53	54	5.6	6.2	
11:00-12:00	29	689	728	4.0	6.1	57	27	538	395	4.8	6.7	46	3	51	54	5.6	6.2
12:00-13:00	23	671	694	3.3	5.4	37	442	498	3.7	9.4	66	2	70	72	2.8	8.3	
13:00-14:00	24	642	666	3.6	3.9	16	457	493	3.8	5.9	35	1	89	90	1.1	10.4	
14:00-15:00	13	463	486	2.8	4.2	14	437	458	3.8	4.9	38	0	73	73	0.0	9.6	
15:00-16:00	11	423	438	2.6	4.2	12	341	325	3.8	4.6	33	9	55	63	0.0	9.3	
16:00-17:00	22	548	589	3.8	4.2	13	347	326	3.8	4.6	20	9	55	52	3.4	6.4	
17:00-18:00	6	724	737	1.1	6.1	43	13	476	489	2.7	5.5	45	2	70	72	4.1	8.4
18:00-19:00	13	651	664	2.0	5.6	30	17	392	401	2.9	3.7	39	2	37	39	5.0	4.5
19:00-20:00	25	594	619	4.0	5.2	46	26	438	464	5.6	5.5	54	4	38	39	2.6	4.3
20:00-21:00	21	398	414	5.0	3.5	33	24	329	352	6.8	4.1	36	1	15	16	6.3	1.9
21:00-22:00	22	414	436	5.0	3.7	22	20	313	308	6.0	3.9	37	0	15	15	0.0	1.7
22:00-23:00	42	362	404	10.4	3.4	22	34	239	272	12.5	3.2	47	4	13	17	23.5	2.0
23:00-0:00	38	395	433	8.8	2.0	23	35	158	163	18.1	2.3	22	0	9	9	0.0	1.0
0:00-1:00	32	311	343	10.3	1.4	14	38	125	163	23.3	1.9	12	0	4	4	0.0	0.5
1:00-2:00	48	81	129	37.2	1.1	10	59	64	119	40.2	1.4	7	0	2	2	0.0	0.2
2:00-3:00	44	88	132	33.3	1.1	7	55	64	119	40.2	1.4	7	0	5	5	0.0	0.6
3:00-4:00	93	99	192	48.4	1.6	7	73	80	163	44.8	1.9	10	1	2	50.0	0.2	
4:00-5:00	177	261	438	40.4	3.7	10	172	127	299	57.5	3.5	17	1	5	6	16.7	0.7
5:00-6:00	153	472	625	24.5	5.2	18	142	306	448	31.7	2	1	5	6	14.3	1.6	
6:00-7:00	283	7,026	7,489	38.2	62.7	482	251	4,894	5,145	4.9	60.6	699	19	601	700	2.7	80.6
昼12時間計	208	3,744	4,432	15.9	37.3	242	695	2,640	3,341	20.8	39.4	316	12	156	168	7.1	19.4
夜12時間計	991	10,950	11,941	8.3	10.0	724	946	7,540	8,486	11.1	100.0	1,015	31	837	868	3.6	100.0
24時間合計																	

方向	方向: 4					方向: 5					方向: 6						
	大型車 [台]	小型車 [台]	合計 [台]	大型車 比率 [%]	二輪車 比率 [%]	大型車 [台]	小型車 [台]	合計 [台]	大型車 比率 [%]	二輪車 比率 [%]	大型車 [台]	小型車 [台]	合計 [台]	大型車 比率 [%]	二輪車 比率 [%]		
7:00-8:00	3	23	26	11.5	3.1	2	1	23	24	4.2	2.8	4	46	50	8.0	2.9	
8:00-9:00	3	39	42	7.1	5.0	3	2	30	32	6.3	3.7	4	5	69	74	6.6	4.4
9:00-10:00	0	54	54	0.0	6.5	7	4	41	45	8.9	5.2	5	5	99	4.0	5.8	
10:00-11:00	4	63	67	6.0	8.0	3	1	53	54	1.9	6.2	3	5	116	4.1	7.1	
11:00-12:00	3	59	62	4.8	7.4	3	3	51	54	5.6	6.2	6	110	116	5.2	6.8	
12:00-13:00	2	78	80	2.5	9.6	5	2	70	72	2.8	8.3	8	148	152	2.6	8.9	
13:00-14:00	0	54	54	0.0	6.5	2	1	89	90	1.1	10.4	7	143	144	0.7	8.5	
14:00-15:00	2	79	81	2.5	9.7	3	0	75	79	0.0	8.6	3	154	156	1.3	9.2	
15:00-16:00	1	55	56	0.0	6.6	2	0	56	58	3.4	6.7	4	0	118	119	0.0	8.9
16:00-17:00	1	50	51	2.0	6.1	7	2	56	58	3.4	6.7	4	0	118	119	0.0	8.9
17:00-18:00	3	47	50	6.0	6.0	4	3	70	73	4.1	8.4	3	6	117	123	4.3	7.2
18:00-19:00	3	66	69	4.3	8.3	5	0	60	60	0.0	6.3	3	3	126	129	2.3	7.6
19:00-20:00	2	25	27	7.4	3.2	5	2	37	39	5.1	4.5	4	4	62	66	6.1	3.9
20:00-21:00	4	24	28	14.3	3.4	2	1	38	39	2.6	4.3	6	5	62	67	7.5	3.9
21:00-22:00	0	18	18	0.0	2.2	2	1	15	16	0.0	1.8	2	1	33	34	2.9	2.0
22:00-23:00	0	10	10	0.0	1.2	1	0	19	19	0.0	1.7	1	0	35	35	0.0	1.9
23:00-0:00	0	14	14	0.0	1.7	0	0	17	17	0.0	1.6	0	4	27	13	12.5	1.8
0:00-1:00	1	3	4	25.0	0.3	0	0	4	4	0.0	0.6	0	4	10	11	9.1	0.8
1:00-2:00	1	3	4	25.0	0.3	0	0	4	4	0.0	0.6	0	4	10	11	9.1	0.8
2:00-3:00	1	3	4	25.0	0.3	0	0	4	4	0.0	0.6	0	4	10	11	9.1	0.8
3:00-4:00	1	3	4	25.0	0.3	0	0	4	4	0.0	0.6	0	4	10	11	9.1	0.8
4:00-5:00	1	2	3	33.3	0.4	0	0	2	2	0.0	0.2	1	1	5	20.0	0.3	
5:00-6:00	1	2	3	33.3	0.4	0	0	2	2	0.0	0.2	1	1	5	20.0	0.3	
6:00-7:00	1	10	11	9.1	1.5	2	1	5	6	10.7	0.7	2	2	4	50.0	0.2	
7:00-8:00	0	14	14	0.0	1.7	1	1	12	12	14.3	1.6	2	2	26	26	7.1	1.6
昼12時間計	24	691	715	3.5	83.0	40	19	681	700	2.7	80.6	98	43	1,348	1,391	3.1	81.8
夜12時間計	12	530	542	8.5	17.0	13	12	156	168	7.1	19.4	18	24	286	310	7.7	18.2
24時間合計	36	707	733	4.3	100.0	59	31	837	868	3.6	100.0	76	67	1,634	1,701	3.9	100.0

方向	A断面:流入計(1+2+3)					A断面:断面計(1+2+3)					B断面:流入計(4)					B断面:断面計(4)				
	大型車 [台]	小型車 [台]	合計 [台]	大型車 比率 [%]	二輪車 比率 [%]	大型車 [台]	小型車 [台]	合計 [台]	大型車 比率 [%]	二輪車 比率 [%]	大型車 [台]	小型車 [台]	合計 [台]	大型車 比率 [%]	二輪車 比率 [%]					
7:00-8:00	74	763	837	8.8	3.9	112	0	0	0	0	0	74	763	837	8.8	3.9				
8:00-9:00	51	807	858	5.9	4.0	106	0	0	0	0	0	51	807	858	5.9	4.0				
9:00-10:00	77	1,095	1,172	6.6	5.5	126	0	0	0	0	0	77	1,095	1,172	6.6	5.5				
10:00-11:00	72	1,281	1,353	5.4	6.3	103	0	0	0	0	0	72	1,281	1,353	5.4	6.3				
11:00-12:00	59	1,288	1,347	4.4	6.3	103	0	0	0	0	0	59	1,288	1,347	4.4	6.3				
12:00-13:00	42	1,128	1,170	3.6	5.5	111	0	0	0	0	0	42	1,128	1,170	3.6	5.5				
13:00-14:00	41	1,193	1,234	3.4	5.7	114	0	0	0	0	0	41	1,193	1,234	3.4	5.7				
14:00-15:00	2																			

自動車交通量調査結果集計表

[断面別]

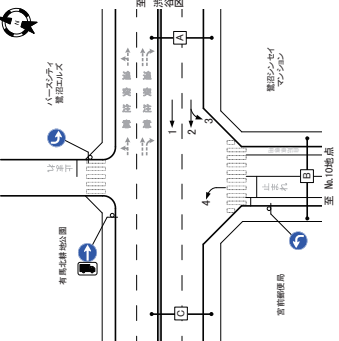
調査年月日
平成30年11月11日(日)

調査時間
7時~7時(24時間)

調査地点
No.8(仮)宮前郵便局東交差点

天候
晴れ

方向案内図



断面別流入計

方向	C断面:流入計(1+2+4)			C断面:断面計(1+2+4)		
	大型車 [台]	小型車 [台]	合計 [台]	大型車 [台]	小型車 [台]	合計 [台]
7:00~8:00	0	0	0	0	0	0
8:00~9:00	0	0	0	0	0	0
9:00~10:00	0	0	0	0	0	0
10:00~11:00	0	0	0	0	0	0
11:00~12:00	0	0	0	0	0	0
12:00~13:00	0	0	0	0	0	0
13:00~14:00	0	0	0	0	0	0
14:00~15:00	0	0	0	0	0	0
15:00~16:00	0	0	0	0	0	0
16:00~17:00	0	0	0	0	0	0
17:00~18:00	0	0	0	0	0	0
18:00~19:00	0	0	0	0	0	0
19:00~20:00	0	0	0	0	0	0
20:00~21:00	0	0	0	0	0	0
21:00~22:00	0	0	0	0	0	0
22:00~23:00	0	0	0	0	0	0
23:00~24:00	0	0	0	0	0	0
24時間合計	0	0	0	0	0	0

断面別流出計

方向	C断面:流出計(1+2+4)			C断面:断面計(1+2+4)		
	大型車 [台]	小型車 [台]	合計 [台]	大型車 [台]	小型車 [台]	合計 [台]
7:00~8:00	0	0	0	0	0	0
8:00~9:00	54	768	822	52	763	815
9:00~10:00	77	1,149	1,226	73	1,098	1,171
10:00~11:00	76	1,324	1,400	75	1,271	1,346
11:00~12:00	62	1,347	1,409	64	1,296	1,360
12:00~13:00	44	1,207	1,251	42	1,137	1,179
13:00~14:00	41	1,222	1,263	40	1,133	1,173
14:00~15:00	23	1,052	1,075	23	972	1,000
15:00~16:00	25	942	967	25	878	903
16:00~17:00	38	999	1,037	37	923	960
17:00~18:00	41	1,264	1,305	41	1,259	1,300
18:00~19:00	19	1,310	1,329	19	1,259	1,278
19:00~20:00	34	1,097	1,131	32	1,036	1,068
20:00~21:00	36	1,094	1,130	35	1,036	1,071
21:00~22:00	46	737	783	44	704	748
22:00~23:00	46	729	775	45	694	739
23:00~24:00	46	672	718	45	643	688
24時間合計	711	10,668	11,379	688	10,329	11,017

自動車交通量調査結果集計表

[方向別]

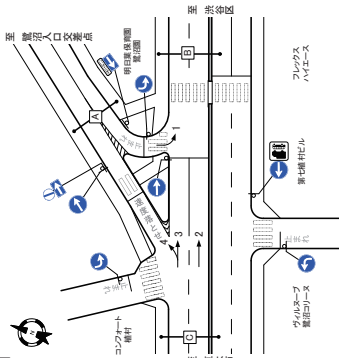
調査年月日
平成30年11月11日(日)

調査時間
7時~7時(24時間)

調査地点
No.9 鷺沼一丁目交差点

天候
晴れ

方向案内図



方向別流入計

方向	方向:1			方向:2			方向:3		
	大型車 [台]	小型車 [台]	合計 [台]	大型車 [台]	小型車 [台]	合計 [台]	大型車 [台]	小型車 [台]	合計 [台]
7:00~8:00	0	3	3	0	3	3	0	3	3
8:00~9:00	0	16	16	0	16	16	0	16	16
9:00~10:00	1	12	13	1	12	13	1	12	13
10:00~11:00	0	23	23	0	23	23	0	23	23
11:00~12:00	0	13	13	0	13	13	0	13	13
12:00~13:00	0	28	28	0	28	28	0	28	28
13:00~14:00	0	28	28	0	28	28	0	28	28
14:00~15:00	0	28	28	0	28	28	0	28	28
15:00~16:00	2	25	27	2	25	27	2	25	27
16:00~17:00	0	19	19	0	19	19	0	19	19
17:00~18:00	0	19	19	0	19	19	0	19	19
18:00~19:00	0	12	12	0	12	12	0	12	12
19:00~20:00	0	16	16	0	16	16	0	16	16
20:00~21:00	0	3	3	0	3	3	0	3	3
21:00~22:00	0	5	5	0	5	5	0	5	5
22:00~23:00	0	3	3	0	3	3	0	3	3
23:00~24:00	1	2	3	1	2	3	1	2	3
24時間合計	3	224	227	3	224	227	3	224	227

方向別流出計

方向	方向:1			方向:2			方向:3		
	大型車 [台]	小型車 [台]	合計 [台]	大型車 [台]	小型車 [台]	合計 [台]	大型車 [台]	小型車 [台]	合計 [台]
7:00~8:00	5	28	33	5	28	33	5	28	33
8:00~9:00	2	53	55	2	53	55	2	53	55
9:00~10:00	5	57	62	5	57	62	5	57	62
10:00~11:00	5	73	78	5	73	78	5	73	78
11:00~12:00	1	73	74	1	73	74	1	73	74
12:00~13:00	2	87	89	2	87	89	2	87	89
13:00~14:00	4	68	72	4	68	72	4	68	72
14:00~15:00	1	67	68	1	67	68	1	67	68
15:00~16:00	2	91	93	2	91	93	2	91	93
16:00~17:00	0	77	77	0	77	77	0	77	77
17:00~18:00	3	73	76	3	73	76	3	73	76
18:00~19:00	2	74	76	2	74	76	2	74	76
19:00~20:00	0	47	47	0	47	47	0	47	47
20:00~21:00	2	39	41	2	39	41	2	39	41
21:00~22:00	2	30	32	2	30	32	2	30	32
22:00~23:00	2	31	33	2	31	33	2	31	33
23:00~24:00	4	14	18	4	14	18	4	14	18
24時間合計	32	852	884	32	852	884	32	852	884

自動車交通量調査結果集計表

【断面別】

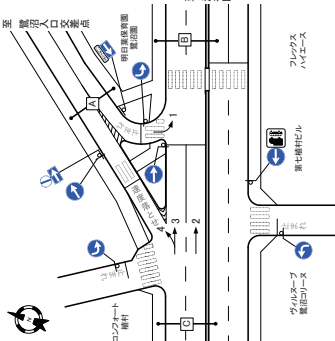
調査年月日
平成30年11月11日(日)

調査時間
7時~7時(24時間)

調査地点
No.9 鷺沼一丁目交差点

天候
晴れ

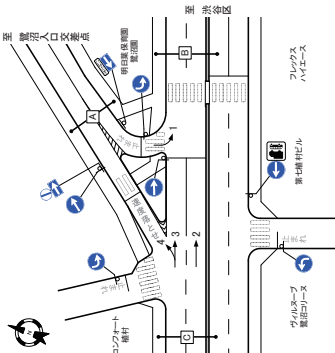
方向案内図



方向	A断面:流入計(1)				A断面:流出計(4)				A断面:断面計(1)+2(4)							
	大型車 [台]	小型車 [台]	合計 [台]	流入率 [%]	大型車 [台]	小型車 [台]	合計 [台]	流出率 [%]	大型車 [台]	小型車 [台]	合計 [台]	時間 比率 [%]	二輪車 比率 [%]	二輪車 [台]		
7:00-8:00	0	3	3	0.0	5	28	33	15.2	2.9	7	5	31	36	13.9	2.6	10
8:00-9:00	0	16	16	0.0	5	53	58	3.6	4.9	4	2	69	71	2.8	5.0	5
9:00-10:00	0	12	12	0.0	5	57	62	8.1	5.5	3	6	69	75	8.0	5.3	7
10:00-11:00	0	3	3	0.0	1	73	74	6.4	6.9	5	6	86	92	6.5	6.5	1
11:00-12:00	0	23	23	0.0	8.2	1	73	74	1.0	2	1	96	97	1.0	6.9	3
12:00-13:00	0	17	17	0.0	2	87	89	2.2	7.9	4	2	94	106	1.9	7.5	9
13:00-14:00	0	28	28	0.0	4	98	102	3.8	6.4	3	4	106	110	4.0	7.1	9
14:00-15:00	0	20	20	0.0	4	91	95	3.1	9.1	4	2	103	103	3.8	7.3	8
15:00-16:00	0	25	25	0.0	2	97	99	6.3	6.3	9	2	102	104	5.9	7.2	2
16:00-17:00	0	25	25	0.0	7	71	78	3.9	6.7	3	2	92	95	3.0	7.5	2
17:00-18:00	0	15	15	0.0	3	72	75	2.8	6.3	2	2	92	95	2.1	6.5	4
18:00-19:00	0	12	12	0.0	4	47	51	4.0	4.3	2	6	59	59	0.0	4.3	4
19:00-20:00	0	10	10	0.0	3	30	33	4.1	3.6	3	2	49	51	3.9	3.6	6
20:00-21:00	0	3	3	0.0	1	30	31	6.3	3.3	2	2	33	35	5.7	2.5	5
21:00-22:00	0	5	5	0.0	1	32	33	6.1	2.9	1	2	36	38	5.3	2.7	2
22:00-23:00	0	3	3	0.0	1	12	13	0.0	1.1	1	1	14	15	6.7	1.1	1
23:00-24:00	0	2	2	0.0	1	4	5	20.0	0.4	1	4	6	10	40.0	0.7	1
24時間合計	0	1	1	0.0	4	11	15	26.7	1.3	0	4	14	18	22.2	1.6	0
7:00-8:00	0	0	0	0.0	0	0	0	0.0	0.0	0	0	0	0	0.0	0.0	0
8:00-9:00	0	0	0	0.0	2	6	8	25.0	0.7	2	2	6	8	25.0	0.6	2
9:00-10:00	0	0	0	0.0	3	5	8	37.5	0.5	2	5	8	37.5	0.6	2	
10:00-11:00	0	1	1	0.0	4	5	7	57.0	5.1	0	7	9	66	10.6	4.7	1
11:00-12:00	0	3	3	0.0	32	820	852	3.8	75.7	49	37	1,044	1,081	3.4	76.8	77
12:00-13:00	0	5	5	0.0	26	248	274	9.5	24.3	20	33	293	326	10.1	23.2	29
13:00-14:00	0	12	12	0.0	58	1,068	1,126	5.2	100.0	69	70	1,337	1,407	5.0	100.0	106
14:00-15:00	0	0	0	0.0	97	798	895	10.8	4.1	92	97	786	895	10.8	4.1	92
15:00-16:00	0	0	0	0.0	52	1,137	1,189	4.4	5.5	83	47	1,057	1,104	4.3	5.1	103
16:00-17:00	0	0	0	0.0	47	1,057	1,104	4.3	5.1	103	47	1,057	1,104	4.3	5.1	103
17:00-18:00	0	0	0	0.0	59	1,093	1,152	5.1	5.3	114	59	1,093	1,152	5.1	5.3	114
18:00-19:00	0	0	0	0.0	53	1,133	1,186	4.5	5.5	96	53	1,133	1,186	4.5	5.5	96
19:00-20:00	0	0	0	0.0	33	1,176	1,209	2.7	5.6	130	33	1,176	1,209	2.7	5.6	130
20:00-21:00	0	0	0	0.0	33	1,184	1,217	2.7	5.6	122	33	1,184	1,217	2.7	5.6	122
21:00-22:00	0	0	0	0.0	30	1,230	1,260	2.4	5.8	123	30	1,230	1,260	2.4	5.8	123
22:00-23:00	0	0	0	0.0	31	1,128	1,159	2.7	5.4	113	31	1,128	1,159	2.7	5.4	113
23:00-24:00	0	0	0	0.0	28	1,104	1,132	2.5	5.2	109	28	1,104	1,132	2.5	5.2	109
24時間合計	0	0	0	0.0	44	947	991	4.4	4.4	44	947	991	4.4	4.4	44	
7:00-8:00	0	0	0	0.0	45	914	959	4.5	4.4	84	45	914	959	4.5	4.4	84
8:00-9:00	0	0	0	0.0	31	823	874	3.8	5.1	823	31	823	874	3.8	5.1	823
9:00-10:00	0	0	0	0.0	35	795	840	4.4	3.6	66	35	795	840	4.4	3.6	66
10:00-11:00	0	0	0	0.0	71	649	720	1.9	3.1	71	649	720	1.9	3.1	71	
11:00-12:00	0	0	0	0.0	82	318	370	2.1	3.2	82	318	370	2.1	3.2	82	
12:00-13:00	0	0	0	0.0	114	216	268	3.2	1.8	114	216	268	3.2	1.8	114	
13:00-14:00	0	0	0	0.0	112	171	283	4.2	1.3	112	171	283	4.2	1.3	112	
14:00-15:00	0	0	0	0.0	135	268	59.6	1.2	7	135	268	59.6	1.2	7		
15:00-16:00	0	0	0	0.0	259	272	531	48.8	2.5	19	259	272	531	48.8	2.5	19
16:00-17:00	0	0	0	0.0	384	660	1,064	36.1	1.9	47	384	660	1,064	36.1	1.9	47
17:00-18:00	0	0	0	0.0	296	1,154	1,450	20.4	6.7	89	296	1,154	1,450	20.4	6.7	89
18:00-19:00	0	0	0	0.0	538	1,308	1,846	3.9	63.1	1,351	538	1,308	1,846	3.9	63.1	1,351
19:00-20:00	0	0	0	0.0	1,691	6,276	7,967	21.2	38.9	569	1,691	6,276	7,967	21.2	38.9	569
20:00-21:00	0	0	0	0.0	2,229	10,372	12,601	103.0	100.0	1,920	2,229	10,372	12,601	103.0	100.0	1,920

方向	A断面:流入計(1)				B断面:流出計(1)+2(3)				B断面:断面計(1)+2(3)					
	大型車 [台]	小型車 [台]	合計 [台]	流入率 [%]	大型車 [台]	小型車 [台]	合計 [台]	流出率 [%]	大型車 [台]	小型車 [台]	合計 [台]	時間 比率 [%]	二輪車 比率 [%]	二輪車 [台]
7:00-8:00	0	0	0	0.0	0	0	0	0.0	0	0	0	0.0	0.0	0
8:00-9:00	0	0	0	0.0	0	0	0	0.0	0	0	0	0.0	0.0	0
9:00-10:00	0	0	0	0.0	0	0	0	0.0	0	0	0	0.0	0.0	0
10:00-11:00	0	0	0	0.0	0	0	0	0.0	0	0	0	0.0	0.0	0
11:00-12:00	0	0	0	0.0	0	0	0	0.0	0	0	0	0.0	0.0	0
12:00-13:00	0	0	0	0.0	0	0	0	0.0	0	0	0	0.0	0.0	0
13:00-14:00	0	0	0	0.0	0	0	0	0.0	0	0	0	0.0	0.0	0
14:00-15:00	0	0	0	0.0	0	0	0	0.0	0	0	0	0.0	0.0	0
15:00-16:00	0	0	0	0.0	0	0	0	0.0	0	0	0	0.0	0.0	0
16:00-17:00	0	0	0	0.0	0	0	0	0.0	0	0	0	0.0	0.0	0
17:00-18:00	0	0	0	0.0	0	0	0	0.0	0	0	0	0.0	0.0	0
18:00-19:00	0	0	0	0.0	0	0	0	0.0	0	0	0	0.0	0.0	0
19:00-20:00	0	0	0	0.0	0	0	0	0.0	0	0	0	0.0	0.0	0
20:00-21:00	0	0	0	0.0	0	0	0	0.0	0	0	0	0.0	0.0	0
21:00-22:00	0	0	0	0.0	0	0	0	0.0	0	0	0	0.0	0.0	0
22:00-23:00	0	0	0	0.0	0	0	0	0.0	0	0	0	0.0	0.0	0
23:00-24:00	0	0	0	0.0	0	0	0	0.0	0	0	0	0.0	0.0	0
24時間合計	0	0	0	0.0	0	0	0	0.0	0	0	0	0.0	0.0	0

方向案内図



自動車交通量調査結果集計表

【断面別】

調査年月日
平成30年11月11日(日)

調査時間
7時~7時(24時間)

調査地点
No.9 鷺沼一丁目交差点

天候
晴れ

方向	C断面:流入計(2)+3(4)				C断面:流出計(0)				C断面:断面計(2)+3(4)							
	大型車 [台]	小型車 [台]	合計 [台]	流入率 [%]	大型車 [台]	小型車 [台]	合計 [台]	流出率 [%]	大型車 [台]	小型車 [台]	合計 [台]	時間 比率 [%]	二輪車 比率 [%]	二輪車 [台]		
7:00-8:00	0	102	102	0.0	0	0	0	0.0	0	102	102	925	11.0	4.1	96	
8:00-9:00	0	54	54	0.0	0	0	0	0.0	0	54	54	1,174	12.28	4.4	5.5	96
9:00-10:00	0	51	51	0.0	0	0	0	0.0	0	51	51	1,102	11.53	4.4	5.1	102
10:00-11:00	0	63	63	0.0	0	0	0	0.0	0	63	63	1,153	12.16	5.2	5.4	113
11:00-12:00	0	54	54	0.0	0	0	0	0.0	0	54	54	1,163	12.37	4.4	5.4	113
12:00-13:00	0	35	35	0.0	0	0	0	0.0	0	35	35	1,246	12.81	2.7	5.7	132
13:00-14:00	0	30	30	0.0	0	0	0	0.0	0	30	30	1,281	12.81	2.3	5.6	123
14:00-15:00	0	33	33	0.0	0	0	0	0.0	0	33	33	1,281	13.11	2.3	5.8	123
15:00-16:00	0	29	29	0.0	0	0	0	0.0	0	29	29	1,181	12.84	2.1	5.9	119
16:00-17:00	0	29	29	0.0	0	0	0	0.0	0	29	29	1,152	11.83	2.4	5.3	119
17:00-18:00	0	24	24	0.0	0	0	0	0.0	0	24	24	1,152	11.83	2.4	5.3	119
18:00-19:00	0	43	43	0.0	0	0	0	0.0	0	43	43	1,042	10.42	4.3	4.4	131
19:00-20:00	0	53	53	0.0	0	0	0	0.0	0	53	53					

自動車交通量調査結果集計表

[方向別]

調査年月日
平成30年11月11日(日)

調査時間
7時~7時(24時間)

調査地点
No.10(仮)宮前郵便局南交差点

天候
晴れ

自動車交通量調査結果集計表

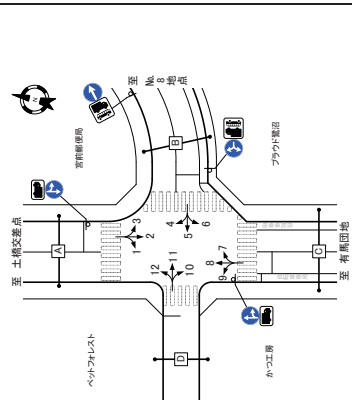
[方向別]

調査年月日
平成30年11月11日(日)

調査時間
7時~7時(24時間)

調査地点
No.10(仮)宮前郵便局南交差点

天候
晴れ



方向	方向: 1				方向: 2				方向: 3									
	大型車 [台]	小型車 [台]	合計 [台]	時間 比率 [%]	大型車 [台]	小型車 [台]	合計 [台]	時間 比率 [%]	大型車 [台]	小型車 [台]	合計 [台]	時間 比率 [%]						
7:00-8:00	0	0	0	0.0	0	12	158	7.0	7.1	3.7	8	14	16	12.5	1.7	5		
8:00-9:00	0	5	5	0.0	2	178	200	11.0	4.3	11	0	44	44	0.0	4.6	4		
9:00-10:00	0	7	7	0.0	3	246	259	5.9	5.6	9	0	47	47	0.0	4.9	7		
10:00-11:00	0	14	14	0.0	6.7	282	296	4.7	6.4	15	3	59	62	4.8	6.5	6		
11:00-12:00	0	21	21	0.0	10.0	302	322	6.2	6.9	16	3	57	60	3.3	9.4	6		
12:00-13:00	0	12	12	0.3	8.1	273	298	6.9	6.4	24	0	79	79	0.0	8.3	0		
13:00-14:00	0	16	16	0.7	18	328	346	3.2	7.4	25	0	60	60	0.0	6.4	0		
14:00-15:00	0	18	18	0.3	8.6	315	333	7.3	7.1	25	1	39	40	1.2	8.4	0		
15:00-16:00	0	18	18	0.3	8.6	315	333	7.3	7.1	25	1	39	40	1.2	8.4	0		
16:00-17:00	0	21	21	0.0	10.0	18	302	320	8.4	4.1	21	0	65	62	0.1	6.5	13	
17:00-18:00	0	16	16	0.0	9.0	3	208	325	7.8	21	26	4	52	52	0.0	5.8	5	
18:00-19:00	0	16	16	0.0	7.6	1	258	325	4.2	5.9	17	3	46	42	5.8	5.2	6	
19:00-20:00	0	14	14	0.0	6.7	0	16	203	223	7.2	4.8	17	3	37	32	0.0	3.9	6
20:00-21:00	0	6	6	0.0	2.9	0	11	159	168	5.6	3.8	17	3	39	42	7.1	4.4	5
21:00-22:00	0	6	6	0.0	2.9	0	9	152	161	5.6	3.5	16	0	34	34	0.0	3.6	3
22:00-23:00	0	4	4	0.0	1.9	1	9	126	135	6.7	2.9	16	0	21	21	0.0	2.2	1
23:00-0:00	0	3	3	0.0	1.4	1	2	104	106	1.9	2.3	6	1	13	14	7.1	1.5	1
0:00-1:00	0	2	2	0.0	1.0	1	1	64	65	1.5	1.4	8	0	11	11	0.0	1.1	1
1:00-2:00	0	0	0	0.0	0.0	0	2	28	30	6.7	0.6	6	0	6	6	0.0	0.6	0
2:00-3:00	0	0	0	0.0	0.0	0	3	12	15	20.0	0.3	1	0	0	0	0.0	0.0	0
3:00-4:00	0	0	0	0.0	0.0	0	2	10	12	16.7	0.3	1	0	1	1	0.0	0.1	0
4:00-5:00	0	1	1	0.0	0.5	0	5	15	20	25.0	0.4	0	1	1	0.0	0.1	1	
5:00-6:00	0	1	1	0.0	0.5	0	5	11	46	10.9	1.0	3	15	16	6.3	1.7	1	
6:00-7:00	0	2	2	0.0	1.0	2	21	177	198	10.6	4.3	6	5	26	31	16.1	3.2	1
昼12時間計	1	168	169	0.6	80.5	14	227	3246	3473	6.5	74.6	215	17	726	743	2.3	77.6	89
夜12時間計	0	41	41	0.0	19.5	5	86	1094	1180	7.3	25.4	101	10	204	214	4.7	22.4	20
24時間合計	1	209	210	0.5	100.0	19	313	4340	4653	6.7	100.0	316	27	930	957	2.8	100.0	109

方向	方向: 4				方向: 5				方向: 6								
	大型車 [台]	小型車 [台]	合計 [台]	時間 比率 [%]	大型車 [台]	小型車 [台]	合計 [台]	時間 比率 [%]	大型車 [台]	小型車 [台]	合計 [台]	時間 比率 [%]					
7:00-8:00	1	25	26	3.8	3	0	2	0.0	2.4	1	13	14	7.1	2.3	1		
8:00-9:00	1	38	39	2.6	52	1	0	5	0.0	5.9	0	15	15	0.0	2.5	1	
9:00-10:00	2	52	54	3.7	7.2	2	2	0.0	2.4	1	31	34	8.8	5.6	3		
10:00-11:00	0	66	66	0.0	8.8	12	0	5	0.0	5.9	0	48	48	0.0	7.9	4	
11:00-12:00	2	54	56	3.8	7.4	5	0	6	0.0	7.1	1	3	54	57	5.3	9.3	5
12:00-13:00	2	63	65	3.1	8.6	9	0	9	0.0	10.6	1	1	69	61	1.6	10.0	3
13:00-14:00	1	59	60	1.7	8.0	5	0	5	0.0	5.9	0	59	59	0.0	9.7	4	
14:00-15:00	1	39	40	1.7	8.0	18	0	7	0.0	8.2	1	0	46	45	0.0	7.4	5
15:00-16:00	0	46	46	0.0	6.0	3	0	7	0.0	8.2	1	0	46	45	0.0	4.4	7.4
16:00-17:00	0	40	40	0.0	5.3	1	0	9	0.0	10.6	1	2	46	45	0.0	4.4	7.4
17:00-18:00	1	42	43	2.4	5.6	12	0	8	0.0	9.4	3	0	53	53	0.0	6.0	7.2
18:00-19:00	2	45	47	4.3	6.2	7	0	5	0.0	5.9	3	0	44	44	0.0	7.2	2
19:00-20:00	0	31	31	0.0	4.1	10	0	3	0.0	3.9	0	32	32	0.0	6.0	16	
20:00-21:00	0	26	26	0.0	3.4	1	0	2	0.0	2.4	0	10	10	0.0	1.6	11	
21:00-22:00	0	13	14	0.9	3.3	0	1	1	0.0	1.2	1	15	16	6.3	2.6	1	
22:00-23:00	2	18	20	1.2	2.4	2	0	2	0.0	2.4	0	9	9	6.0	0.3	0	
23:00-0:00	2	14	16	1.2	2.1	0	0	2	0.0	2.4	0	2	2	0.0	0.3	0	
0:00-1:00	0	3	3	0.0	1.5	0	0	3	0.0	5.6	0	0	2	2	0.0	0.3	0
1:00-2:00	0	3	3	0.0	0.4	0	0	0	0.0	2.0	1	0	2	2	0.0	0.2	0
2:00-3:00	0	1	1	0.0	0.1	0	0	0	0.0	2.0	1	0	2	2	0.0	0.2	0
3:00-4:00	0	1	1	0.0	0.1	0	0	0	0.0	2.0	1	0	2	2	0.0	0.2	0
4:00-5:00	1	6	7	0.0	0.3	1	0	0	0.0	2.0	0	4	4	0.0	0.3	0	
5:00-6:00	1	9	10	0.0	1.3	1	0	0	0.0	3.5	0	2	5	7	26.8	11	
6:00-7:00	2	16	18	1.1	2.4	5	0	3	0.0	3.5	0	2	5	7	26.8	11	
昼12時間計	13	593	606	2.1	80.4	20	0	824	12	10	510	520	1.9	85.2	33		
夜12時間計	7	341	348	4.7	19.6	22	0	15	0.0	17.6	3	5	595	590	5.6	14.8	3
24時間合計	20	324	324	2.7	100.0	103	0	85	0.0	100.0	15	15	595	610	2.5	100.0	40

自動車交通量調査結果集計表

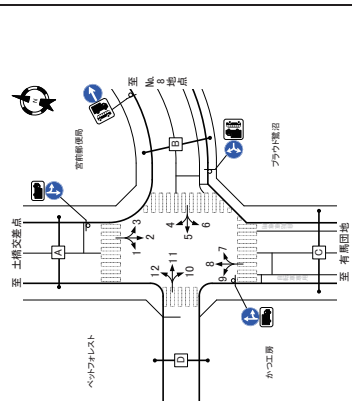
[方向別]

調査年月日
平成30年11月11日(日)

調査時間
7時~7時(24時間)

調査地点
No.10(仮)宮前郵便局南交差点

天候
晴れ



方向	方向: 7				方向: 8				方向: 9									
	大型車 [台]	小型車 [台]	合計 [台]	時間 比率 [%]	大型車 [台]	小型車 [台]	合計 [台]	時間 比率 [%]	大型車 [台]	小型車 [台]	合計 [台]	時間 比率 [%]						
7:00-8:00	4	14	18	22.2	4.0	2	19	151	170	11.2	4.1	17	0	0	0			
8:00-9:00	5	18	23	21.7	5.1	2	16	191	209	8.6	5.1	23	0	3	0.0	4.9		
9:00-10:00	0	23	23	0.0	5.1	1	12	196	208	5.8	5.0	40	0	1	1	0.0	1.9	
10:00-11:00	2	31	33	6.1	7.3	3	13	228	241	9.4	3.8	23	0	4	4	0.0	6.1	
11:00-12:00	0	28	28	0.0	6.2	3	22	263	285	7.7	6.9	23	0	4	4	0.0	6.1	
12:00-13:00	1	31	32	3.1	7.1	4	16	234	270	5.9	6.3	16	1	4	5	14.3	10.8	
13:00-14:00	1	41	42	3.0	8.0	2	16	234	274	5.3	6.8	21	0	4	5	20.0	7.6	
14:00-15:00	1	41	42	3.0	8.3	3	13	19	239	274	5.3	6.8	21	0	4	5	20.0	7.6
15:00-16:00	1	35	36	2.8	8.3	4	19	239	284	3.0	7.2	25	0	2	2	0.0	9.1	
16:00-17:00	1	35	36	2.8	8.3	4	12	212	269	3.0	7.2	25	0	2	2	0.0	9.1	
17:00-18:00	1	31	32	3.1	7.1	0	4	12	206	304	6.7	7.9	16	0	3	5	0.0	3.8
18:00-19:00	0	26	26	0.0	5.9	3	16	239	267	7.0	6.2	18	0	3	3	14.3		

自動車交通量調査結果集計表

【断面別】

調査年月日
平成30年11月11日(日)

調査時間
7時~7時(24時間)

調査地点
No.10(仮)宮前郵便局南交差点

天候
晴れ

自動車交通量調査結果集計表

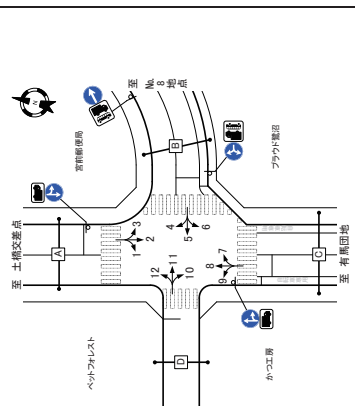
【断面別】

調査年月日
平成30年11月11日(日)

調査時間
7時~7時(24時間)

調査地点
No.10(仮)宮前郵便局南交差点

天候
晴れ



自動車交通量調査結果集計表

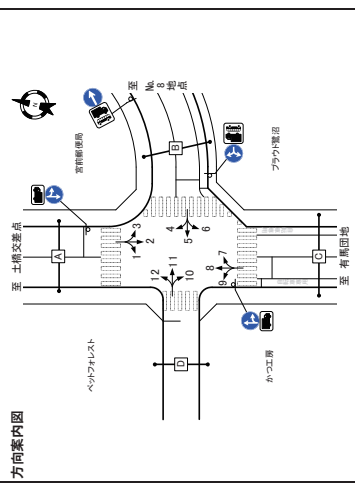
【断面別】

調査年月日
平成30年11月11日(日)

調査時間
7時~7時(24時間)

調査地点
No.10(仮)宮前郵便局南交差点

天候
晴れ



方向	A断面:流入計(1+2+3)				A断面:流出計(4+8+12)				A断面:断面計(1+2+3)+(4+8+12)			
	大型車 [台]	小型車 [台]	合計 [台]	比率 [%]	大型車 [台]	小型車 [台]	合計 [台]	比率 [%]	大型車 [台]	小型車 [台]	合計 [台]	比率 [%]
7:00-8:00	14	72	186	7.5	32	13	20	17.7	197	102	339	8.9
8:00-9:00	22	227	249	8.8	43	15	19	23.7	256	74	5.1	24
9:00-10:00	13	300	313	4.2	54	16	14	23.9	273	51	5.4	45
10:00-11:00	17	355	372	4.5	64	19	13	31.1	324	4.0	30	695
11:00-12:00	23	410	433	5.3	74	26	24	33.2	356	6.7	71	21
12:00-13:00	29	470	395	6.3	74	16	32.5	343	3.2	43	925	7.8
13:00-14:00	16	411	427	3.7	16	33.0	346	4.6	6.9	5.8	9.8	6.1
14:00-15:00	26	414	440	5.9	31	20	31.1	351	6.8	28	331	6.8
15:00-16:00	19	366	385	4.6	35	12	33.0	351	3.4	7.0	22.3	6.2
16:00-17:00	30	371	401	7.4	30	22	30.5	374	6.1	2.5	53.1	72.2
17:00-18:00	20	321	341	5.9	29	20	29.3	315	6.4	62.4	65.4	6.6
18:00-19:00	16	258	274	5.8	47	23	15	19.3	205	7.2	4.1	21
19:00-20:00	14	203	217	6.5	37	22	11	17.4	185	5.9	3.1	6.1
20:00-21:00	9	162	171	5.2	35	21	13	14.1	154	8.4	3.1	6
21:00-22:00	9	169	178	5.6	27	20	7	10.6	113	6.2	2.2	9
22:00-23:00	3	120	123	2.4	21	8	4	9.3	9.7	4.1	1.9	1
23:00-0:00	1	77	78	1.3	13	10	1	6.1	6.2	1.6	1.2	0
0:00-1:00	2	36	38	5.3	0.7	6	0	3.4	3.4	0.0	0.7	4
1:00-2:00	3	12	15	20.0	0.3	1	5	1.2	1.7	29.4	0.3	2
2:00-3:00	2	11	13	15.4	0.2	1	2	7	9	22.2	0.2	4
3:00-4:00	5	17	22	22.7	0.4	1	5	20	25	20.0	0.5	3
4:00-5:00	6	57	63	9.5	1.1	4	5	64	69	7.2	1.4	11
5:00-6:00	26	205	231	11.3	4.0	9	23	216	239	9.6	4.8	40
6:00-7:00	245	1,400	1,645	5.6	75.3	318	219	3,800	3,819	5.7	75.9	349
昼12時間計	245	1,400	1,645	5.6	75.3	318	219	3,800	3,819	5.7	75.9	349
夜12時間計	36	1,339	1,435	6.7	24.7	126	91	1,121	1,212	7.5	24.1	105
24時間合計	341	5,739	6,020	5.9	100.0	444	310	4,721	5,031	6.2	100.0	454

方向	B断面:流入計(4+5+6)				B断面:流出計(3+7+11)				B断面:断面計(4+5+6)+(3+7+11)			
	大型車 [台]	小型車 [台]	合計 [台]	比率 [%]	大型車 [台]	小型車 [台]	合計 [台]	比率 [%]	大型車 [台]	小型車 [台]	合計 [台]	比率 [%]
7:00-8:00	2	40	42	4.8	2.9	5	6	31	37	16.2	2.5	8
8:00-9:00	1	58	59	1.7	4.1	2	5	67	72	6.9	4.8	8
9:00-10:00	5	83	88	5.6	6.2	9	0	72	72	0.0	5.0	157
10:00-11:00	0	119	119	0.0	8.2	16	5	96	101	5.0	6.8	8
11:00-12:00	5	114	119	4.2	8.2	11	121	125	3.2	8.4	9	
12:00-13:00	3	132	135	2.2	9.3	13	115	116	0.9	7.8	14	
13:00-14:00	1	129	130	0.8	9.0	9	113	113	0.0	7.6	14	
14:00-15:00	1	111	112	0.9	7.7	24	2	122	124	1.6	8.3	24
15:00-16:00	0	97	97	0.0	6.7	5	122	124	1.6	8.3	24	
16:00-17:00	2	94	96	2.1	6.5	5	108	109	0.9	7.3	19	
17:00-18:00	1	102	103	1.0	7.1	19	5	90	95	5.4	5	
18:00-19:00	2	94	96	2.1	6.5	12	3	82	85	3.5	5.7	
19:00-20:00	0	66	66	0.0	4.8	11	0	68	68	0.0	4.6	
20:00-21:00	0	38	38	0.0	2.8	2	3	36	39	0.0	3.0	
21:00-22:00	2	29	31	6.5	2.1	5	0	42	42	0.0	2.8	
22:00-23:00	3	28	31	9.0	1.9	2	0	27	27	0.0	1.8	
23:00-0:00	3	17	20	15.0	1.4	0	1	17	17	0.0	1.1	
0:00-1:00	0	11	11	0.0	0.3	0	12	12	0.0	0.8	0.2	
1:00-2:00	4	4	8	4.0	0.3	0	6	11	10.8	0.2	1.2	
2:00-3:00	0	4	4	0.0	0.3	1	0	1	1	0.0	0.1	
3:00-4:00	1	4	5	25.0	0.2	1	5	6	18.7	0.4	1	
4:00-5:00	0	6	6	0.0	0.4	0	2	5	4.0	0.3	3	
5:00-6:00	1	11	12	8.3	0.5	1	20	22	9.1	1.5	4	
6:00-7:00	4	24	28	14.3	1.9	5	37	42	11.9	2.8	2	
昼12時間計	23	1,173	1,196	4.7	17.5	130	34	1,130	1,175	2.8	17.6	
夜12時間計	12	241	253	4.7	17.5	28	15	304	319	4.7	17.4	
24時間合計	35	1,414	1,446	4.7	17.5	158	49	1,434	1,494	3.3	100.0	

方向	C断面:流入計(7+8+9)				C断面:流出計(2+6+10)				C断面:断面計(7+8+9)+(2+6+10)			
	大型車 [台]	小型車 [台]	合計 [台]	比率 [%]	大型車 [台]	小型車 [台]	合計 [台]	比率 [%]	大型車 [台]	小型車 [台]	合計 [台]	比率 [%]
7:00-8:00	23	105	188	12.2	4.0	19	13	171	184	7.1	3.5	9
8:00-9:00	23	212	235	9.8	5.1	25	22	194	216	10.2	4.1	12
9:00-10:00	12	220	232	5.2	5.0	41	16	281	279	5.4	5.6	12
10:00-11:00	15	283	278	5.4	6.0	29	14	338	359	4.0	5.6	19
11:00-12:00	22	293	317	6.3	6.8	28	23	380	383	6.0	7.2	23
12:00-13:00	18	281	309	5.8	6.6	23	28	338	338	6.9	7.8	27
13:00-14:00	20	288	313	6.1	6.8	23	28	331	309	6.4	7.1	32
14:00-15:00	21	315	336	6.3	7.2	22	24	358	362	4.3	7.2	52
15:00-16:00	19	316	335	5.8	7.1	24	21	327	324	6.5	7.4	46
16:00-17:00	23	240	263	6.3	7.3	20	26	264	309	6.7	7.3	30
17:00-18:00	16	271	256	6.6	6.3	42	12	17	207	324	5.7	6.2
18:00-19:00	15	168	201	7.5	4.3	12	16	241	257	6.2	4.8	18
19:00-20:00	11	142	173	6.4	3.7	9	11	169	180	6.1	3.4	19
20:00-21:00	12	136	148	8.1	3.2	3	10	167	177	5.6	3.3	21
21:00-22:00	7	90	97	7.2	2.1	7	9	136	145	6.2	2.7	18
22:00-23:00	2	82	82	2.4	1.8	1	3	106	104	2.6	2.0	6
23:00-0:00	1	50	52	2.0	1.1	0	1	67	68	1.5	1.3	9
0:00-1:00	1	33	34	2.9	0.7	4	2	30	32	6.3	0.6	6
1:00-2:00	5	11	16	31.3	0.3	0	3	15	18	16.7	0.3	1
2:00-3:00	2	10	12	16.7	0.3	2	3	12	15	20.0	0.3	1
3:00-4:00	9	20	29	31.0	0.6	5	3	19	24	20.8	0.5	1
4:00-5:00	4	54	58	6.9	1.2	11	5	44	49	10.2	0.9	3
5:00-6:00	21	205	226	9.3	4.9	35	23	183	206	11.2	3.9	6
昼12時間計	225	3,295	3,520	6.4	75.7	299	237	3,022	4,039	5.9	75.9	233
夜12時間計	89	1,039	1,128	7.9	24.3	90	91	1,189	1,280	7.1	24.1	105
24時間合計	314	4,334	4,648	6.8	100.0	389	328	4,991	5,319	6.2	100.0	338

方向	D断面:流入計(10+11+12)				D断面:流出計(1+5+9)				D断面:断面計(10+11+12)+(1+5+9)			
	大型車 [台]	小型車 [台]	合計 [台]	比率 [%]	大型車 [台]	小型車 [台]	合計 [台]	比率 [%]	大型車 [台]	小型車 [台]	合計 [台]	比率 [%]
7:00-8:00	0	4	4	0.0	1.4	2	0	2	0.0	0.6	0	0.0
8:00-9:00	0	14	14	0.0	4.9	2	0	13	13	0.0	3.6	0
9:00-10:00	0	17	17	0.0	5.9	0	10	10	0.0	2.8	1	0
10:00-11:00	0	29	29	0.0	10.1	3	0	23	23	0.0	6.4	0
11:00-12:00	1	25	26	3.8	9.1	3	0	31	31	0.0	8.6	1
12:00-13:00	0	16	16	0.0	5.6	0	2	31	31	6.1	9.1	2
13:00-14:00	0	16	16	0.0	5.6	1	1	21	22	4.5	6.1	0
14:00-15:00	0	17	17	0.0	5.9	2	0	32	32	0.0	8.9	2
15:00-16:00	0	15	15	0.0	5.2	0	27	27	0.0	7.5	1	0
16:00-17:00	0	15	15	0.0	5.2	3	0	35	35	0.0	9.7	2
17:00-18:00	0	23	23	0.0	7.0	2	0	30	30	0.0	8.3	0
18:00-19:00	0	20	20	0.0	6.8	4	0	27	28	3.8	8.2	1
19:00-20:00	0	12	12	0.0	4.2	1	0	20	20	0.0	5.3	1
20:00-21:00	0	14	14	0.0	4.9	2	0	14	14	0.0	3.9	1
21:00-22:00	0	3	3	0.0	1.0	0	19	1				

自動車交通量調査結果集計表

[断面別]

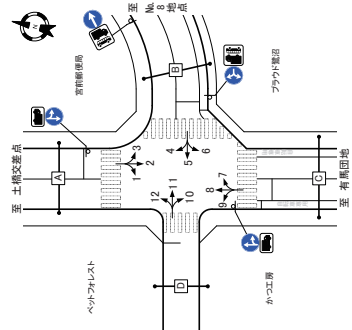
調査年月日
平成30年11月11日(日)

調査時間
7時~7時(24時間)

調査地点
No.10 (仮)宮前郵便局南交差点

天候
晴れ

方向案内図



方向	交差点流入入計			
	大型車 [台]	小型車 [台]	合計 [台]	二輪車 比率 [%]
7:00~8:00	39	381	420	9.3
8:00~9:00	46	511	557	8.3
9:00~10:00	30	622	652	4.6
10:00~11:00	32	766	798	4.0
11:00~12:00	51	844	895	5.7
12:00~13:00	46	699	745	6.2
13:00~14:00	35	535	570	6.1
14:00~15:00	39	524	563	6.9
15:00~16:00	34	569	603	5.6
16:00~17:00	54	639	693	7.8
17:00~18:00	41	709	750	5.5
18:00~19:00	31	523	554	5.6
19:00~20:00	25	417	442	5.7
20:00~21:00	23	366	389	6.0
21:00~22:00	16	276	292	5.5
22:00~23:00	8	226	234	3.4
23:00~0:00	2	146	148	1.4
0:00~1:00	3	74	77	3.9
1:00~2:00	8	26	34	23.2
2:00~3:00	6	24	30	20.0
3:00~4:00	14	44	58	24.1
4:00~5:00	12	129	141	8.5
5:00~6:00	51	441	492	10.4
昼12時間計	484	8,223	8,707	5.6
夜12時間計	199	2,687	2,886	6.9
24時間合計	683	11,510	12,203	5.7

自動車交通量調査結果集計表

[方向別]

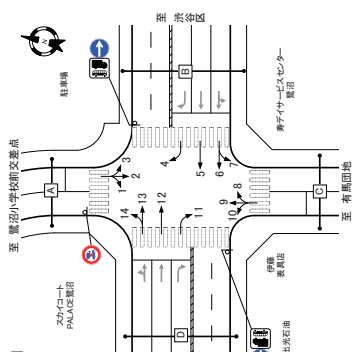
調査年月日
平成30年11月11日(日)

調査時間
7時~7時(24時間)

調査地点
No.11 鷺沼二丁目交差点

天候
晴れ

方向案内図



方向	方向: 1				方向: 2				方向: 3			
	大型車 [台]	小型車 [台]	合計 [台]	二輪車 比率 [%]	大型車 [台]	小型車 [台]	合計 [台]	二輪車 比率 [%]	大型車 [台]	小型車 [台]	合計 [台]	二輪車 比率 [%]
7:00~8:00	4	52	56	7.1	2	52	54	3.7	1	19	20	5.0
8:00~9:00	1	70	71	1.4	5	108	113	4.4	1	27	28	3.6
9:00~10:00	1	65	66	1.5	1	4	5	20.0	0	33	33	0.0
10:00~11:00	3	88	91	3.4	0	172	175	0.0	0	41	41	0.0
11:00~12:00	0	80	80	0.0	6	130	136	4.4	2	32	34	5.9
12:00~13:00	2	13	15	13.3	0	116	118	0.0	0	35	35	0.0
13:00~14:00	1	42	43	2.3	0	109	110	0.0	2	30	32	6.3
14:00~15:00	0	65	65	0.0	3	125	128	2.3	3	38	41	6.9
15:00~16:00	0	67	67	0.0	5	2	7	71.4	0	57	57	0.0
16:00~17:00	0	66	66	0.0	5	1	6	83.3	0	43	43	0.0
17:00~18:00	0	81	81	0.0	6	0	6	100.0	1	38	39	2.6
18:00~19:00	0	44	44	0.0	3	1	4	75.0	1	30	31	3.2
19:00~20:00	0	47	47	0.0	3	1	4	75.0	0	30	30	0.0
20:00~21:00	0	55	55	0.0	4	1	5	80.0	0	15	15	0.0
21:00~22:00	1	48	49	2.0	4	0	4	100.0	1	18	19	5.3
22:00~23:00	1	17	18	5.6	0	36	36	0.0	2	10	12	16.7
23:00~0:00	0	11	11	0.0	1	0	1	100.0	0	10	10	0.0
0:00~1:00	0	26	26	0.0	3	0	3	100.0	1	8	9	11.1
1:00~2:00	1	6	7	14.3	0	0	0	0.0	0	2	2	0.0
2:00~3:00	1	6	7	14.3	0	0	0	0.0	0	3	3	0.0
3:00~4:00	1	8	9	11.1	0	2	3	33.3	0	1	1	0.0
4:00~5:00	1	14	15	6.7	1	3	4	25.0	0	11	11	0.0
5:00~6:00	4	36	40	10.0	5	2	7	71.4	0	13	13	0.0
6:00~7:00	17	811	828	2.1	59	13	72	7.8	86	11	97	9.2
昼12時間計	10	318	328	3.0	26.5	21	47.5	20.9	23.1	5	14.2	3.4
夜12時間計	27	1,209	1,236	2.2	100.0	80	21	1,683	1,704	12	10,000	0.7
24時間合計	37	1,527	1,564	2.4	126.5	101	101	1,700	1,708	17	10,010	0.7

方向	方向: 4				方向: 5				方向: 6			
	大型車 [台]	小型車 [台]	合計 [台]	二輪車 比率 [%]	大型車 [台]	小型車 [台]	合計 [台]	二輪車 比率 [%]	大型車 [台]	小型車 [台]	合計 [台]	二輪車 比率 [%]
7:00~8:00	2	32	34	5.9	2	30	32	6.3	4	39	43	9.3
8:00~9:00	0	58	58	0.0	4	26	30	13.3	4	31	35	8.6
9:00~10:00	1	97	98	1.0	6	45	51	11.8	7	32	39	17.9
10:00~11:00	1	94	95	1.1	6	37	43	13.9	5	57	62	8.1
11:00~12:00	2	99	101	2.0	7	26	33	21.2	19	51	70	27.1
12:00~13:00	0	83	83	0.0	5	21	26	19.2	3	17	20	15.0
13:00~14:00	0	108	108	0.0	7	26	33	21.2	4	16	20	20.0
14:00~15:00	0	101	101	0.0	7	9	16	43.8	18	4	22	81.8
15:00~16:00	1	82	83	1.2	5	13	18	22.2	3	12	15	20.0
16:00~17:00	1	89	90	1.1	6	22	28	21.4	4	32	36	11.1
17:00~18:00	3	106	109	2.8	7	2	9	77.8	15	44	59	25.4
18:00~19:00	1	80	81	1.2	4	13	17	23.5	3	16	19	15.8
19:00~20:00	0	63	63	0.0	4	5	9	44.4	3	34	37	8.1
20:00~21:00	0	46	46	0.0	3	20	23	21.7	3	22	25	12.0
21:00~22:00	0	45	45	0.0	3	2	5	60.0	3	22	25	12.0
22:00~23:00	0	38	38	0.0	3	4	7	42.9	17	31	48	35.4
23:00~0:00	0	18	18	0.0	1	3	4	75.0	10	4	14	71.4
0:00~1:00	0	8	8	0.0	0	2	2	100.0	1	4	5	20.0
1:00~2:00	0	8	8	0.0	0	2	2	100.0	1	4	5	20.0
2:00~3:00	0	15	15	0.0	0	4	4	100.0	1	4	5	20.0
3:00~4:00	0	16	16	0.0	1	0	1	100.0	1	4	5	20.0
4:00~5:00	0	15	15	0.0	1	0	1	100.0	1	4	5	20.0
5:00~6:00	1	24	25	4.0	1	1	2	50.0	3	14	17	23.5
6:00~7:00	13	1,035	1,048	1.2	74	35	109	9.1	42	259	301	10.0
昼12時間計	4	385	389	1.1	25.9	20	62	33.2	21	72	93	20.4
夜12時間計	17	1,407	1,424	1.2	100.0	61	95	10,144	11,033	8	698	93.3
24時間合計	21	1,792	1,813	1.2	125.9	81	117	10,248	11,131	16	701	93.7

自動車交通量調査結果集計表

[方向別]

調査年月日

平成30年11月11日(日)

調査時間

7時~7時(24時間)

調査地点

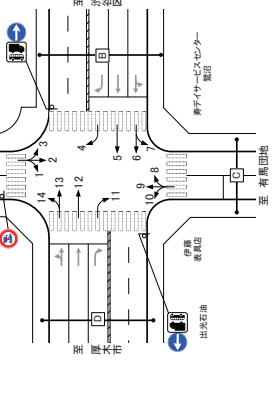
No.11 鷺沼二丁目交差点

天候

晴れ


方向案内図

至 鷺沼小学校前交差点



方向案内図

至 鷺沼小学校前交差点



自動車交通量調査結果集計表

[方向別]

調査年月日

平成30年11月11日(日)

調査時間

7時~7時(24時間)

調査地点


No.11 鷺沼二丁目交差点

天候

晴れ

方向案内図

至 鷺沼小学校前交差点



方向	方向: 7				方向: 8				方向: 9			
	大型車 [台]	小型車 [台]	合計 [台]	時間 比率 [%]	大型車 [台]	小型車 [台]	合計 [台]	時間 比率 [%]	大型車 [台]	小型車 [台]	合計 [台]	時間 比率 [%]
7:00~8:00	0	6	6	0.0	0	21	21	0.0	48	3	51	4.7
8:00~9:00	0	7	7	0.0	33	3	36	0.0	75	3	78	7.1
9:00~10:00	1	18	19	5.3	44	23	67	6.0	150	131	281	25.4
10:00~11:00	0	11	11	0.0	21	0	21	0.0	48	2	50	4.5
11:00~12:00	0	6	6	0.0	30	0	30	0.0	68	2	70	6.3
12:00~13:00	0	13	13	0.0	19	0	19	0.0	43	2	45	4.0
13:00~14:00	0	17	17	0.0	25	0	25	0.0	57	2	59	5.3
14:00~15:00	0	14	14	0.0	25	0	25	0.0	44	3	47	4.2
15:00~16:00	1	13	14	0.0	32	3	35	0.0	53	5	58	5.2
16:00~17:00	0	16	16	0.0	38	2	40	0.0	42	3	45	4.0
17:00~18:00	0	9	9	0.0	22	0	22	0.0	50	1	51	4.6
18:00~19:00	0	9	9	0.0	43	2	45	0.0	86	14	100	9.0
19:00~20:00	0	12	12	0.0	39	3	42	0.0	88	0	88	7.9
20:00~21:00	1	13	14	0.0	21	2	23	0.0	52	1	53	4.7
21:00~22:00	0	10	10	0.0	48	0	48	0.0	108	0	108	9.7
22:00~23:00	0	9	9	0.0	43	1	44	0.0	96	0	96	8.6
23:00~0:00	1	6	7	0.0	143	33	176	15.8	200	19	219	19.7
0:00~1:00	0	2	2	0.0	10	0	10	0.0	22	0	22	2.0
1:00~2:00	0	1	1	0.0	05	0	5	0.0	11	0	11	1.0
2:00~3:00	0	1	1	0.0	05	0	5	0.0	11	0	11	1.0
3:00~4:00	0	0	0	0.0	0	1	1	0.0	0	5	5	0.4
4:00~5:00	0	1	1	0.0	05	0	5	0.0	11	2	13	1.1
5:00~6:00	0	8	8	0.0	38	1	39	0.0	86	17	103	9.2
6:00~7:00	0	1	1	0.0	05	1	6	0.0	11	0	11	1.0
鷺沼2時間計	4	144	148	2.7	708	15	723	6.4	1571	37	1608	14.5
夜2時間計	2	59	61	0.0	33	292	325	0.0	56	229	285	25.5
24時間合計	6	203	209	0.0	25	10	35	0.0	442	23	465	41.5

方向	方向: 10				方向: 11				方向: 12			
	大型車 [台]	小型車 [台]	合計 [台]	時間 比率 [%]	大型車 [台]	小型車 [台]	合計 [台]	時間 比率 [%]	大型車 [台]	小型車 [台]	合計 [台]	時間 比率 [%]
7:00~8:00	1	14	15	6.7	40	1	41	3.6	50	1	51	4.5
8:00~9:00	0	27	27	0.0	71	4	75	6.7	19	48	67	6.0
9:00~10:00	2	37	39	5.1	103	1	104	9.3	34	29	63	5.6
10:00~11:00	0	21	21	0.0	56	1	57	5.1	46	4	50	4.5
11:00~12:00	1	35	36	2.8	95	2	97	8.7	69	33	102	9.1
12:00~13:00	0	25	25	0.0	66	0	66	5.9	87	4	91	8.1
13:00~14:00	0	19	19	0.0	50	3	53	4.7	18	5	23	2.0
14:00~15:00	1	22	23	0.0	61	1	62	5.5	41	0	41	3.6
15:00~16:00	0	26	26	0.0	74	1	75	6.7	53	5	58	5.2
16:00~17:00	0	21	21	0.0	56	0	56	5.0	16	6	22	1.9
17:00~18:00	0	16	16	0.0	42	0	42	3.7	47	2	49	4.4
18:00~19:00	0	14	14	0.0	37	3	40	3.6	34	3	37	3.3
19:00~20:00	0	15	15	0.0	40	0	40	3.6	28	47	75	6.7
20:00~21:00	1	5	6	0.0	13	1	14	1.2	10	0	10	0.9
21:00~22:00	0	3	3	0.0	8	1	9	0.8	8	1	9	0.8
22:00~23:00	0	4	4	0.0	10	0	10	0.9	7	2	9	0.8
23:00~0:00	0	3	3	0.0	08	0	8	0.7	12	1	13	1.1
0:00~1:00	0	2	2	0.0	05	0	5	0.4	6	0	6	0.5
1:00~2:00	0	6	6	0.0	16	0	16	1.4	12	1	13	1.1
2:00~3:00	0	4	4	0.0	10	0	10	0.9	3	0	3	0.2
3:00~4:00	1	4	5	0.0	13	1	14	1.2	10	0	10	0.9
4:00~5:00	0	11	11	0.0	29	0	29	2.6	0	0	0	0.0
5:00~6:00	0	14	14	0.0	37	4	41	3.6	34	3	37	3.3
6:00~7:00	1	14	15	0.0	40	7	47	4.2	26	26	52	4.6
鷺沼2時間計	6	204	210	0.0	763	15	778	6.9	1532	36	1568	14.0
夜2時間計	4	28	32	0.0	49	217	266	23.6	139	154	293	26.1
24時間合計	10	308	318	0.0	28	28	56	0.5	689	28	717	6.4

自動車交通量調査結果集計表

【断面別】

調査年月日
平成30年11月11日(日)

調査時間
7時~7時(2.4時間)

調査地点
No.11 鷺沼二丁目交差点

天候
晴れ

自動車交通量調査結果集計表

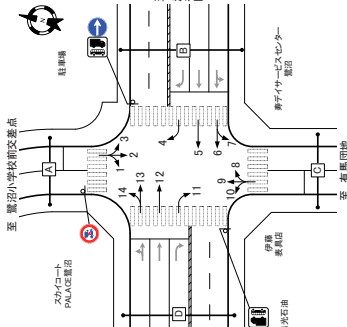
【断面別】

調査年月日
平成30年11月11日(日)

調査時間
7時~7時(2.4時間)

調査地点
No.11 鷺沼二丁目交差点

天候
晴れ



自動車交通量調査結果集計表

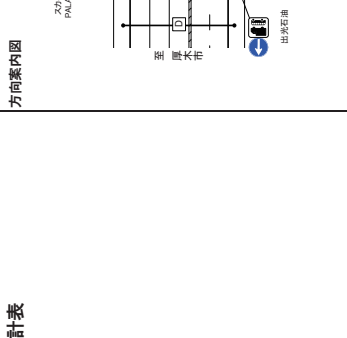
【断面別】

調査年月日
平成30年11月11日(日)

調査時間
7時~7時(2.4時間)

調査地点
No.11 鷺沼二丁目交差点

天候
晴れ



方向	A断面:流入計(1+2+3)				A断面:流出計(4+9+14)				A断面:断面計(1+2+3)+(4+9+14)									
	大型車 [台]	小型車 [台]	合計 [台]	流入率 [%]	大型車 [台]	小型車 [台]	合計 [台]	流出率 [%]	大型車 [台]	小型車 [台]	合計 [台]	時間 比率 [%]	二輪車 比率 [%]					
7:00-8:00	7	723	730	34	8	138	146	53	32	10	15	251	276	5.4	3.4	27		
8:00-9:00	4	259	263	19	6	208	214	28	47	13	10	413	423	2.4	5.2	23		
9:00-10:00	5	270	275	23	6	289	295	14	64	23	9	499	508	1.8	6.3	30		
10:00-11:00	3	244	247	12	7	297	304	23	67	17	10	541	551	1.8	6.6	26		
11:00-12:00	3	242	245	12	6	334	341	21	75	17	10	576	586	1.7	7.2	31		
12:00-13:00	2	244	246	9	347	358	29	78	6	11	611	622	1.8	7.7	28			
13:00-14:00	2	231	233	6	323	328	19	62	7	6	636	644	1.6	6.3	23			
14:00-15:00	3	226	229	12	3	232	235	11	62	21	6	494	508	1.6	6.3	33		
15:00-16:00	2	227	229	11	3	232	235	11	62	21	6	494	508	1.6	6.3	33		
16:00-17:00	4	240	244	18	3	239	242	9	23	19	9	459	469	1.2	6.1	30		
17:00-18:00	2	212	214	9	333	345	29	76	9	6	551	559	1.2	6.9	21			
18:00-19:00	2	206	208	10	5	214	219	16	20	10	9	429	437	1.3	6.3	21		
19:00-20:00	2	149	151	13	4	177	181	8	32	9	4	323	327	1.0	4.3	19		
20:00-21:00	0	146	146	0	1	177	178	0.6	33	10	4	323	324	0.3	4.0	15		
21:00-22:00	1	116	117	0.9	3	134	134	0	23	5	1	259	251	0.4	3.1	6		
22:00-23:00	1	102	103	1.0	0	107	107	0.0	23	11	1	209	210	0.5	2.6	21		
23:00-0:00	0	57	57	0.0	2	73	75	2.7	1.6	5	2	130	132	1.5	1.6	7		
0:00-1:00	2	29	31	6.5	0.9	5	48	48	0.0	1.1	3	2	77	79	2.5	1.0	8	
1:00-2:00	1	37	38	2.6	1.1	4	28	28	0.0	0.6	3	1	65	66	1.5	0.8	7	
2:00-3:00	1	12	13	7.7	0.4	0	1	20	5.0	0.4	2	2	31	33	6.1	0.4	2	
3:00-4:00	3	9	12	25.0	0.3	0	1	8	11.1	0.2	1	4	17	21	19.0	0.3	1	
4:00-5:00	1	15	16	6.3	0.5	0	2	27	29	6.9	0.6	5	3	42	45	6.7	0.6	5
5:00-6:00	5	41	46	10.9	1.3	2	7	40	47	14.9	1.0	4	12	61	63	12.9	1.1	6
6:00-7:00	6	422	428	43.3	3.9	14	10	113	123	8.1	2.7	5	16	245	251	6.1	3.2	19
昼12時間計	41	2,623	2,664	15	75.4	162	67	3,469	3,536	170	108	6,002	6,020	1.7	76.5	332		
夜12時間計	23	845	868	2.6	24.6	55	26	1,003	1,024	2.5	22.6	63	49	1,833	1,902	2.6	23.5	115
24時間合計	64	3,468	3,532	1.8	100.0	217	93	4,472	4,570	2.0	100.0	233	137	7,945	8,102	1.9	100.0	450

方向	B断面:流入計(4+5+6+7)				B断面:流出計(3+8+12+13)				B断面:断面計(4+5+6+7)+(3+8+12+13)									
	大型車 [台]	小型車 [台]	合計 [台]	流入率 [%]	大型車 [台]	小型車 [台]	合計 [台]	流出率 [%]	大型車 [台]	小型車 [台]	合計 [台]	時間 比率 [%]	二輪車 比率 [%]					
7:00-8:00	18	1,255	1,273	3.0	18	1,228	1,246	3.1	5.7	75	23	1,157	1,180	1.9	5.4	166		
8:00-9:00	38	964	1,002	6.6	38	959	997	6.6	38	106	99	816	816	9.9	3.9	208		
9:00-10:00	57	826	883	6.5	41	120	54	1,187	1,241	4.4	5.5	93	111	2,013	2,139	5.2	4.8	213
10:00-11:00	79	1,031	1,110	6.7	55	136	53	1,155	1,209	4.6	5.1	104	132	2,259	2,340	5.6	5.3	240
11:00-12:00	71	1,277	1,348	5.4	62	1,033	59	1,192	1,243	4.5	5.5	96	113	2,427	2,539	5.2	5.8	216
12:00-13:00	59	1,163	1,222	4.2	64	1,099	56	1,187	1,243	4.5	5.5	96	113	2,518	2,631	4.3	5.9	205
13:00-14:00	43	1,121	1,164	3.7	54	1,14	36	1,228	1,264	2.8	5.6	122	79	2,349	2,428	3.1	5.6	226
14:00-15:00	23	955	978	2.4	4.5	73	30	1,283	1,315	2.4	5.5	126	95	2,238	2,293	2.4	5.2	199
15:00-16:00	27	965	992	2.9	4.5	65	30	1,213	1,243	2.4	5.4	121	71	2,184	2,212	2.3	5.0	202
16:00-17:00	36	964	1,000	3.6	4.5	65	30	1,175	1,212	3.1	5.4	121	71	2,184	2,212	2.3	5.0	202
17:00-18:00	38	1,199	1,237	3.1	5.7	75	23	1,157	1,180	1.9	5.2	111	61	2,347	2,408	2.5	5.4	186
18:00-19:00	18	1,255	1,273	3.0	18	1,228	1,246	3.1	47	136	59	2,305	2,384	2.5	5.3	226		
19:00-20:00	30	1,039	1,109	2.8	34	47	41	954	995	4.1	4.4	87	71	2,084	2,165	3.3	4.9	174
20:00-21:00	50	1,089	1,139	4.4	5.3	86	30	884	914	3.5	4.1	88	100	1,953	2,053	4.9	4.6	184
21:00-22:00	42	781	823	3.9	6.1	37	795	832	4.4	3.7	79	1,595	1,672	4.7	3.8	151		
22:00-23:00	44	781	825	3.9	6.1	37	795	832	4.4	3.7	79	1,595	1,672	4.7	3.8	151		
23:00-0:00	73	829	902	3.2	5.3	74	319	393	19.7	4.0	32	1,427	1,502	4.0	3.3	131		
0:00-1:00	73	829	902	3.2	5.3	74	319	393	19.7	4.0	32	1,427	1,502	4.0	3.3	131		
1:00-2:00	77	253	330	23.2	1.5	21	116	177	10.8	1.5	19	172	268	32.3	1.4	57		
2:00-3:00	104	234	338	31.3	1.5	21	116	177	10.8	1.5	19	172	268	32.3	1.4	57		
3:00-4:00	102	134	236	43.2	1.1	16	156	171	27.6	4.3	12	209	215	47.0	1.2	39		
4:00-5:00	168	177	345	48.7	1.6	14	286	283	55.2	4.7	14	437	440	109.9	4.7	20		
5:00-6:00	349	678	1,027	34.9	3.6	21	381	680	106.1	35.9	47	54	707	1,109	183.8	3.7	42	76
6:00-7:00	292	897	1,189	24.8	4.2	18	509	1,377.4	143.3	39	63.6	96	96	2,076	2,252	22.3	4.0	62
昼12時間計	561	12,573	13,134	4.2	62.0	4,106	559	13,774	14,333	3.9	63.6	1,382	1,120	26,647	27,757	4.0	62.3	2,575
夜12時間計	1404	6,800	8,204	1.1	38.0	453	1,715	6,503	8,218	20.9	38.4	597	318	13,333	16,492	19.0	37.2	1,146
24時間合計	1,965	19,933	21,898	9.1	100.0	1,749	2,274	20,277	22,551	10.1	100.0	1,980	1,438	39,980	44,219	9.6	100.0	3,719

方向	C断面:流入計(8+9+10)				C断面:流出計(2+7+11)				C断面:断面計(8+9+10)+(2+7+11)									
	大型車 [台]	小型車 [台]	合計 [台]	流入率 [%]	大型車 [台]	小型車 [台]	合計 [台]	流出率 [%]	大型車 [台]	小型車 [台]	合計 [台]	時間 比率 [%]	二輪車 比率 [%]					
7:00-8:00	5	117	122	4.1	3.9	10	3	771	80	3.8	3.1	8	194	202	4.0	3.9	18	
8:00-9:00	3	159	162	1.9	5.2	16	3	148	151	2.0	5.8	6	3	167	173	1.9	5.3	22
9:00-10:00	4	230	234	1.7	7.5	21	5	160	165	3.0	6.3	9	9	390	399	2.3	7.0	30
10:00-11:00	4	185	189	1.7	6.0	11	0	174	174	0.0	5.7	6	2	359	361	0.6	6.3	17
11:00-12:00	4	236	240	1.7	7.7	11	1	183	184	0.5	7.1	10	5	419	424	1.2	7.4	21
12:00-13:00	9	231	240	3.5	8.3	7	1	189	190	0.3	7.3	14	10	440	450	2.2	7.8	21
13:00-14:00	3	224	227	0.4	7.2	6	1	182	183	0.3	7.0	14	2	356	360	0.5	6.3	23
14:00-15:00	3	224	227	0.4	7.2	6	1	182	183	0.3	7.0	14	2	356	360	0.5	6.3	23
15:00-16:00	5	246	251	2.0	8.8	16	2	189	192	1.1	7.6	16	4	350	356	1.3	6.2	27
16:00-17:00	5	246	251	2.0	8.8	16	2	189	192	1.1	7.6	16	4	350	356	1.3	6.2	27
17:00-18:00	2	194	196	1.1	5.3	6	2	181	183	1.1	7.0	13	7	427	433	1.6	7.2	32
18:00-19:00	2	194	196	1.1	5.3	6	2	181	183	1.1	7.0	13	7	427	433	1.6	7.2	32
19:00-20:00	3	126	129	0.0	4.2	14	1	117	119	0.9	4.5	10	4	256	259	0.4	4.5	24
20:00-21:00	3	126	129	0.0	4.2	14	1	117	119	0.9	4.5	10	4	256				

自動車交通量調査結果集計表

[断面別]

調査年月日

平成30年11月11日(日)

調査時間

7時~7時(24時間)

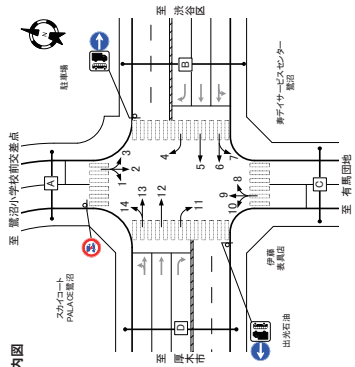
調査地点

No.11 鷺沼二丁目交差点

天候

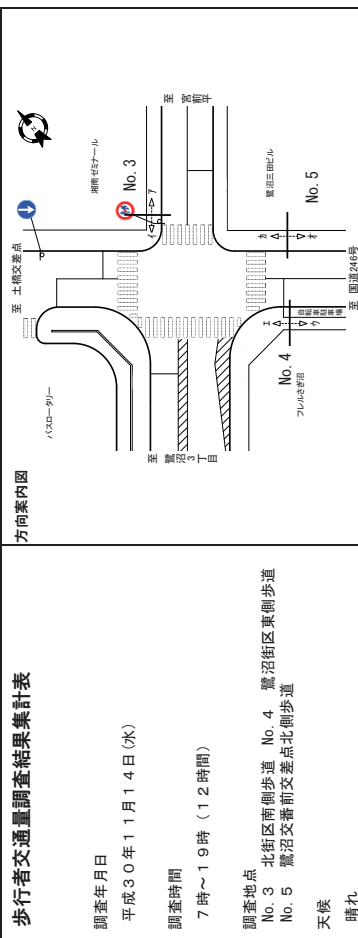
晴れ

方向案内図



時間帯	交差点総流入計						
	方向 種別	大型車 [台]	小型車 [台]	合計 [台]	大型車 流入率 [%]	大型車 時間 比率 [%]	二輪車 比率 [%]
7:00-8:00		184	1,872	1,996	92	3.9	234
8:00-9:00		121	2,401	2,522	48	4.9	237
9:00-10:00		142	2,044	2,186	51	5.4	263
10:00-11:00		141	2,800	3,041	46	5.9	239
11:00-12:00		120	3,045	3,165	38	6.2	235
12:00-13:00		99	2,894	3,093	29	6.0	237
13:00-14:00		89	2,838	2,927	22	5.7	276
14:00-15:00		81	2,658	2,739	22	5.3	271
15:00-16:00		79	2,645	2,724	23	5.3	262
16:00-17:00		69	2,649	2,718	24	5.7	268
17:00-18:00		82	2,744	2,826	27	5.5	258
18:00-19:00		73	2,095	2,168	30	4.9	192
19:00-20:00		101	2,221	2,322	43	4.5	195
20:00-21:00		80	1,995	2,075	43	3.7	156
21:00-22:00		128	1,601	1,729	7.4	3.4	154
22:00-23:00		149	1,077	1,226	11.9	2.4	108
23:00-0:00		173	659	832	20.8	1.6	64
0:00-1:00		194	491	685	28.3	1.3	47
1:00-2:00		230	341	571	40.3	1.1	28
2:00-3:00		244	298	542	45.9	1.0	24
3:00-4:00		439	501	940	46.7	1.8	38
4:00-5:00		748	1,178	1,926	38.8	3.7	81
5:00-6:00		619	2,319	2,938	21.1	5.7	153
6:00-7:00		1,214	32,081	33,295	3.6	64.8	2,903
昼12時間計		3,178	14,898	18,074	17.6	35.2	1,240
夜12時間計		4,392	46,977	51,369	8.5	100.0	4,143

(3) 歩行者交通量調査結果 (平日)



歩行者交通量調査結果集計表

調査年月日
平成30年11月14日(水)

調査時間
7時~19時 (12時間)

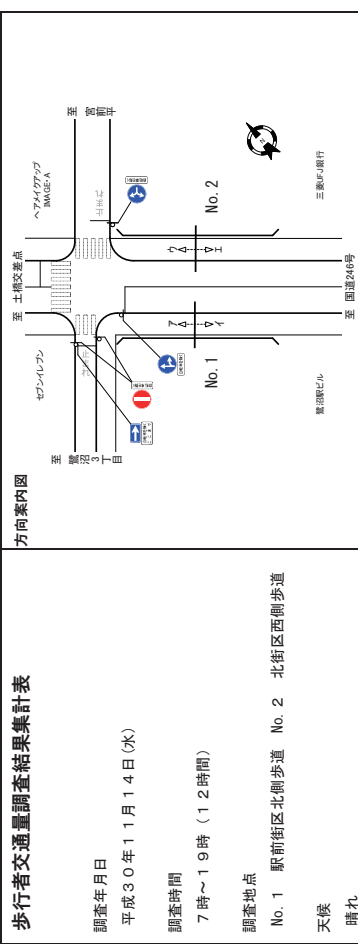
調査地点
No. 3 北街区南側歩道 No. 4 鷺沼区東側歩道
No. 5 鷺沼交番前交差点北側歩道

天候
晴れ

方向 種別	方向: ア			方向: イ			方向: ウ			方向: エ						
	歩行者 [人]	自転車 [台]	合計 [台]	歩行者 [人]	自転車 [台]	合計 [台]	歩行者 [人]	自転車 [台]	合計 [台]	歩行者 [人]	自転車 [台]	合計 [台]				
7:00-8:00	89	46	134	9.5	4860	5	665	271	70	5	75	0.2	1,279	12	1,291	34.2
8:00-9:00	93	78	171	12.1	482	14	476	194	101	12	113	15.4	841	30	871	23.1
9:00-10:00	66	29	95	6.7	215	8	223	91	43	2	45	6.1	428	17	445	11.8
10:00-11:00	50	8	58	4.1	150	6	156	64	32	10	42	5.7	161	11	172	4.6
11:00-12:00	39	18	57	4.0	153	6	159	65	25	6	31	4.2	151	19	170	4.5
12:00-13:00	69	10	79	5.6	112	3	115	47	21	7	28	3.8	96	16	112	3.0
13:00-14:00	74	6	80	5.7	94	4	98	40	44	6	50	6.8	162	11	173	4.6
14:00-15:00	70	6	76	5.4	69	11	80	33	24	2	26	3.5	72	10	82	2.2
15:00-16:00	81	7	88	6.2	71	5	76	31	48	11	59	8.0	121	14	135	3.6
16:00-17:00	156	6	162	11.5	130	8	138	56	57	9	66	9.0	72	16	88	2.3
17:00-18:00	158	6	164	11.6	123	35	158	64	81	15	96	13.1	105	11	116	3.1
18:00-19:00	232	13	245	17.4	90	19	109	44	97	7	104	14.1	92	25	117	3.1
12時間合計	1,177	222	1,409	100.0	2,229	124	2,453	1,000	643	92	735	100.0	3,580	192	3,772	100.0

方向 種別	方向: ア			方向: イ			方向: ウ			方向: エ							
	歩行者 [人]	自転車 [台]	合計 [台]	歩行者 [人]	自転車 [台]	合計 [台]	歩行者 [人]	自転車 [台]	合計 [台]	歩行者 [人]	自転車 [台]	合計 [台]					
7:00-8:00	84	13	97	5.3	375	42	417	19.9	800-9:00	134	29	163	8.9	259	49	308	14.7
8:00-9:00	82	18	100	5.4	175	33	208	9.9	9:00-10:00	65	11	76	4.1	125	17	142	6.8
10:00-11:00	79	32	111	6.0	106	20	126	6.0	11:00-12:00	128	16	144	7.8	108	21	129	6.2
12:00-13:00	100	19	119	6.5	114	16	130	6.2	13:00-14:00	128	17	145	7.9	118	25	143	6.8
14:00-15:00	119	21	140	7.6	123	30	153	7.3	15:00-16:00	168	38	206	11.2	96	19	115	5.5
16:00-17:00	219	57	276	15.0	108	25	133	6.4	17:00-18:00	218	46	264	14.3	72	17	89	4.3
18:00-19:00	317	1,841	100.0	1,178	314	2,093	100.0	12時間合計	3,580	192	3,772	100.0					

方向 種別	方向: ア+イ			方向: ウ+エ			合計(ア~エ)									
	歩行者 [人]	自転車 [台]	合計 [台]	歩行者 [人]	自転車 [台]	合計 [台]	歩行者 [人]	自転車 [台]	合計 [台]							
7:00-8:00	749	50	799	20.7	1,349	17	1,366	30.3	459	55	514	13.1	2,579	122	2,701	21.8
8:00-9:00	555	92	647	16.8	942	42	984	21.8	383	78	461	12.0	1,890	212	2,102	17.1
9:00-10:00	281	37	318	8.2	471	19	490	10.9	257	51	308	7.8	1,009	107	1,116	9.1
10:00-11:00	200	14	214	5.5	193	21	214	4.7	190	28	218	5.5	583	63	646	5.3
11:00-12:00	182	24	206	5.6	176	25	201	4.5	185	52	237	6.0	553	101	654	5.3
12:00-13:00	181	13	194	5.0	117	23	140	3.1	236	37	273	6.9	534	73	607	4.9
13:00-14:00	168	10	178	4.6	206	17	223	4.9	214	35	249	6.8	588	62	650	5.3
14:00-15:00	139	17	156	4.0	96	12	108	2.4	246	42	288	7.3	481	71	552	4.5
15:00-16:00	152	12	164	4.2	129	25	154	4.3	242	51	293	7.4	563	88	651	5.3
16:00-17:00	286	14	300	7.8	129	25	154	3.4	264	57	321	8.2	679	96	775	6.3
17:00-18:00	281	41	322	8.3	186	26	212	4.7	327	82	409	10.4	794	149	943	7.7
18:00-19:00	322	32	354	9.2	189	32	221	4.9	290	63	353	9.0	801	127	928	7.5
12時間合計	3,580	356	3,936	100.0	4,223	284	4,507	100.0	3,303	631	3,934	100.0	11,032	1,271	12,303	100.0



歩行者交通量調査結果集計表

調査年月日
平成30年11月14日(水)

調査時間
7時~19時 (12時間)

調査地点
No. 1 駅前街区北側歩道 No. 2 北街区西側歩道

天候
晴れ

方向 種別	方向: ア			方向: イ			方向: ウ			方向: エ						
	歩行者 [人]	自転車 [台]	合計 [台]	歩行者 [人]	自転車 [台]	合計 [台]	歩行者 [人]	自転車 [台]	合計 [台]	歩行者 [人]	自転車 [台]	合計 [台]				
7:00-8:00	45	8	53	2.2	71	2	73	3.3	87	10	97	6.8	48	27	76	4.9
8:00-9:00	102	14	116	4.8	110	9	119	5.5	93	34	127	8.9	77	90	167	10.7
9:00-10:00	139	13	152	6.3	132	9	141	6.5	97	29	126	8.8	77	36	113	7.3
10:00-11:00	164	8	172	7.1	192	11	203	9.3	80	12	92	6.4	111	22	133	8.5
11:00-12:00	170	10	180	7.5	185	14	199	9.1	116	18	134	9.4	112	37	149	9.6
12:00-13:00	182	13	195	8.1	211	8	219	10.0	95	20	115	8.0	105	23	128	8.2
13:00-14:00	208	13	221	9.2	185	7	192	8.8	75	15	90	6.3	82	15	97	6.2
14:00-15:00	244	14	258	10.7	196	7	203	9.3	84	28	112	8.5	127	22	149	9.6
15:00-16:00	254	18	272	11.3	185	13	198	9.1	80	31	111	7.8	112	28	140	9.0
16:00-17:00	223	19	242	10.1	204	8	212	9.7	110	34	144	10.1	113	38	151	9.7
17:00-18:00	246	25	271	11.3	216	14	230	10.6	101	46	147	10.3	103	38	141	9.1
18:00-19:00	254	20	274	11.4	183	8	191	8.8	88	37	125	8.7	77	38	115	7.3
12時間合計	2,231	175	2,406	100.0	2,070	110	2,180	100.0	1,116	314	1,430	100.0	1,145	412	1,557	100.0

方向 種別	方向: ア+イ			方向: ウ+エ			合計(ア~エ)										
	歩行者 [人]	自転車 [台]	合計 [台]	歩行者 [人]	自転車 [台]	合計 [台]	歩行者 [人]	自転車 [台]	合計 [台]								
7:00-8:00	116	10	126	2.7	136	37	173	5.8	800-9:00	212	23	235	5.1	170	124	294	9.8
8:00-9:00	271	22	293	6.4	174	65	239	8.0	9:00-10:00	356	18	375	8.2	191	34	225	7.5
10:00-11:00	355	24	379	8.3	228	35	263	9.5	11:00-12:00	439	21	460	10.1	221	50	271	9.1
12:00-13:00	393	21	414	9.0	200	43	243	8.1	13:00-14:00	427	27	454	9.9	223	72	295	9.6
14:00-15:00	440	21	461	10.1	221	50	271	9.1	15:00-16:00	437	28	465	10.1	165	73	238	8.0
16:00-17:00	430	285	4,586	100.0	2,261	726	2,987	100.0	12時間合計	3,580	356	3,936	100.0				

方向 種別	方向: ア+イ			方向: ウ+エ			合計(ア~エ)											
	歩行者 [人]	自転車 [台]	合計 [台]	歩行者 [人]	自転車 [台]	合計 [台]	歩行者 [人]	自転車 [台]	合計 [台]									
7:00-8:00	252	47	299	3.9	529	70	599	7.0	8:00-9:00	382	147	529	7.0	9:00-10:00	445	87	532	7.0
10:00-11:00	547	53	600	7.9	583	79	662	8.7	11:00-12:00	593	64	657	8.7	12:00-13:00	550	50	600	7.9
13:00-14:00	550	50	600	7.9	681	71	752	9.7	14:00-15:00	681	71	752	9.7	15:00-16:00	631	90	721	9.5
16:00-17:00	650	99	749	9.9	749	99	848	9.6	17:00-18:00	666	123	789	10.4	18:00-19:00	602	101	703	9.3
12時間合計	6,562	1,011	7,573	100.0	6,562	1,011	7,573	100.0										

歩行者交通量調査結果集計表

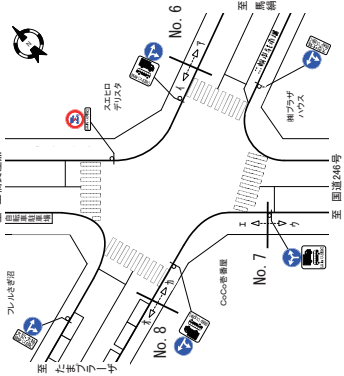
調査年月日
平成30年11月14日(水)

調査時間
7時~19時(12時間)

調査地点
No. 6 鷺沼交番前交差点東側歩道
No. 7 鷺沼交番前交差点南側歩道
No. 8 鷺沼交番前交差点西側歩道

天候
晴れ

方向案内図



方向 種別	方向: ア				方向: イ				方向: ウ				方向: エ			
	歩行者 [人]	自転車 [台]	合計 [台]	時間 比率 [%]	歩行者 [人]	自転車 [台]	合計 [台]	時間 比率 [%]	歩行者 [人]	自転車 [台]	合計 [台]	時間 比率 [%]	歩行者 [人]	自転車 [台]	合計 [台]	時間 比率 [%]
7:00-8:00	46	4	44	1.4	588	42	630	17.6	2	2.4	838	3.6	894	20.8	20.8	21.2
8:00-9:00	191	55	246	7.8	489	68	558	15.6	6	20.4	79	3.2	91.2	2.2	91.2	2.2
9:00-10:00	72	16	88	2.8	300	39	339	9.5	4	6.8	331	1.7	349	8.1	349	8.1
10:00-11:00	106	9	115	3.7	198	14	212	5.9	142	3	145	5.6	341	24	365	8.5
11:00-12:00	196	46	242	7.7	253	23	276	7.7	114	4	114	4.4	197	17	204	4.7
12:00-13:00	177	27	204	6.5	192	33	225	6.3	154	9	163	6.3	184	18	202	4.7
13:00-14:00	160	20	180	5.7	141	18	159	4.4	113	8	121	4.7	184	10	194	4.5
14:00-15:00	196	12	208	6.6	161	13	174	4.9	153	12	165	6.4	206	22	228	5.3
15:00-16:00	290	29	319	10.1	221	36	257	7.2	187	11	198	7.7	189	12	201	4.7
16:00-17:00	384	52	436	13.8	236	50	286	8.0	279	30	309	12.0	243	17	260	6.0
17:00-18:00	393	50	443	14.1	214	31	245	6.8	418	30	448	17.4	239	18	257	6.0
18:00-19:00	553	63	616	22.1	553	23	576	22.4	213	28	241	6.8	251	58	309	7.3
12時間合計	2,766	383	3,149	100.0	3,172	409	3,581	100.0	2,430	142	2,572	100.0	4,035	251	4,306	100.0

方向 種別	方向: ア				方向: イ				方向: ウ				方向: エ			
	歩行者 [人]	自転車 [台]	合計 [台]	時間 比率 [%]	歩行者 [人]	自転車 [台]	合計 [台]	時間 比率 [%]	歩行者 [人]	自転車 [台]	合計 [台]	時間 比率 [%]	歩行者 [人]	自転車 [台]	合計 [台]	時間 比率 [%]
7:00-8:00	163	2	165	11.4	33	3	36	2.1	3	3	6	0.2	89	1	90	2.2
8:00-9:00	156	21	177	12.2	129	6	135	7.9	5	86	5.0	3.2	136	1	137	3.3
9:00-10:00	75	12	87	6.0	81	5	86	5.0	3	99	5.8	3.2	102	1	103	2.5
10:00-11:00	94	7	101	7.0	96	3	99	5.8	5	111	7.4	3.2	116	1	117	2.9
11:00-12:00	64	9	73	5.0	52	3	55	3.2	12	127	7.4	3.2	139	1	140	3.5
12:00-13:00	130	5	135	9.3	121	6	127	7.4	11	202	11.8	3.2	213	1	214	5.3
13:00-14:00	65	4	69	4.8	121	6	127	7.4	8	148	11.8	3.2	156	1	157	3.9
14:00-15:00	83	7	90	6.2	191	11	202	11.8	2	83	4.8	3.2	85	1	86	2.1
15:00-16:00	68	10	78	5.4	81	2	83	4.8	203	8	211	12.3	203	5	208	5.0
16:00-17:00	122	18	140	9.6	143	5	148	8.6	391	13	404	23.6	391	13	404	23.6
17:00-18:00	130	14	144	9.9	143	5	148	8.6	1,642	71	1,713	100.0	1,642	71	1,713	100.0
12時間合計	1,325	126	1,451	100.0	1,642	71	1,713	100.0	1,451	126	1,577	100.0	2,255	133	2,388	100.0

方向 種別	方向: ア				方向: イ				方向: ウ				方向: エ			
	歩行者 [人]	自転車 [台]	合計 [台]	時間 比率 [%]	歩行者 [人]	自転車 [台]	合計 [台]	時間 比率 [%]	歩行者 [人]	自転車 [台]	合計 [台]	時間 比率 [%]	歩行者 [人]	自転車 [台]	合計 [台]	時間 比率 [%]
7:00-8:00	628	46	674	10.0	917	38	955	13.9	196	5	201	6.4	1,741	89	1,830	10.85
8:00-9:00	680	124	804	11.9	1,078	38	1,116	16.2	285	27	312	9.9	2,043	189	2,232	13.23
9:00-10:00	372	55	427	6.3	395	21	416	6.0	156	17	173	5.5	923	93	1,016	6.02
10:00-11:00	304	23	327	4.9	483	27	510	7.4	190	10	200	6.3	977	60	1,037	6.15
11:00-12:00	449	69	518	7.7	297	21	318	4.6	116	12	128	4.0	862	102	964	5.71
12:00-13:00	389	60	449	6.4	338	27	365	5.3	251	11	262	8.3	938	98	1,036	6.26
13:00-14:00	301	38	339	5.0	297	18	315	4.6	186	10	196	6.2	794	66	860	5.04
14:00-15:00	357	25	382	5.7	359	34	393	5.7	274	18	292	9.2	990	77	1,067	6.32
15:00-16:00	511	65	576	8.6	376	23	399	5.8	325	26	351	11.1	1,467	175	1,642	9.73
16:00-17:00	620	102	722	10.7	522	47	569	8.3	449	12	461	10.3	1,487	148	1,635	10.0
17:00-18:00	609	81	690	10.3	657	48	705	10.3	273	19	292	9.2	1,539	148	1,687	10.0
18:00-19:00	738	104	842	12.5	766	51	817	11.8	566	30	596	18.8	2,070	185	2,255	13.37
12時間合計	5,938	792	6,730	100.0	6,485	383	6,868	100.0	5,381	317	5,698	100.0	13,821	882	14,703	100.0

歩行者交通量調査結果集計表

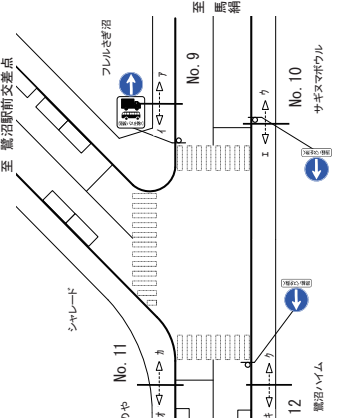
調査年月日
平成30年11月14日(水)

調査時間
7時~19時(12時間)

調査地点
No. 9 駅前街区南側歩道
No. 10 鷺沼交番前交差点東側歩道
No. 11 鷺沼交番前交差点西側歩道(北)
No. 12 鷺沼交番前交差点西側歩道(南)

天候
晴れ

方向案内図



方向 種別	方向: ア				方向: イ				方向: ウ				方向: エ			
	歩行者 [人]	自転車 [台]	合計 [台]	時間 比率 [%]	歩行者 [人]	自転車 [台]	合計 [台]	時間 比率 [%]	歩行者 [人]	自転車 [台]	合計 [台]	時間 比率 [%]	歩行者 [人]	自転車 [台]	合計 [台]	時間 比率 [%]
7:00-8:00	41	2	43	8.5	41	5	46	8.6	4	4	8	3.3	162	3	165	11.0
8:00-9:00	49	10	59	11.6	32	10	42	8.8	57	3	60	4.3	151	12	163	10.8
9:00-10:00	28	10	38	7.5	49	7	56	11.7	80	5	85	6.1	82	10	92	6.1
10:00-11:00	39	5	44	8.4	75	4	79	11.4	44	92	83	2	85	6.1	141	14
11:00-12:00	26	8	34	6.7	20	4	24	5.0	100	2	102	7.4	107	7	114	7.6
12:00-13:00	33	9	42	8.3	30	4	34	7.1	121	3	124	9.0	102	3	105	7.0
13:00-14:00	20	7	27	5.3	39	3	42	8.8	178	10	188	13.6	109	5	114	7.6
14:00-15:00	31	5	36	7.1	30	5	35	7.7	205	5	210	15.2	125	6	131	8.7
15:00-16:00	27	5	32	6.3	32	5	37	7.7	77	8	85	6.1	141	14	155	10.3
16:00-17:00	45	9	54	10.6	40	8	48	10.0	118	7	125	9.0	116	5	121	8.0
17:00-18:00	36	6	42	8.3	40	3	43	9.0	133	7	140	10.1	125	10	135	9.0
18:00-19:00	49	8	57	11.2	22	5	27	5.6	132	3	135	9.8	97	6	103	6.8
12時間合計	424	84	508	100.0	418	62	480	100.0	1,384	59	1,443	100.0	1,420	84	1,504	100.0

方向 種別	方向: ア				方向: イ				方向: ウ				方向: エ			
	歩行者 [人]	自転車 [台]	合計 [台]	時間 比率 [%]	歩行者 [人]	自転車 [台]	合計 [台]	時間 比率 [%]	歩行者 [人]	自転車 [台]	合計 [台]	時間 比率 [%]	歩行者 [人]	自転車 [台]	合計 [台]	時間 比率 [%]
7:00-8:00	63	1	64	4.7	133	5	138	8.6	136	3	139	6.7	16	1	17	1.3
8:00-9:00	91	9	100	7.3	120	14	134	8.3	175	16	191	9.3	42	4	46	3.4
9:00-10:00	85	2	87	6.3	120	6	126	7.8	108	13	121	5.9	58	7	65	4.9
10:00-11:00	82	9	91	6.6	111	10	121	7.5	131	3	134	8.5	111	3	114	8.5
11:00-12:00	98	3	101	7.4	130	10	140	8.7	142	11	153	7.4	121	3	124	9.3
12:00-13:00	96	1	97	7.1	120	5	125	7.8	143	6	149	7.2	127	2	129	9.6
13:00-14:00	86	4	90	6.6	117	7	124	7.7	119	8	127	6.2	119	6	125	9.3
14:00-15:00	86	2	88	6.4	115	6	121	7.5	180	9	189	9.2	117	3	120	15.0
15:00-16:00	115	3	118	8.6	130	5	135	8.4	224	9	233	11.3	111	7	118	8.2
16:00-17:00	141	5	146	10.6	115	6	121	7.5	202	9	211	10.2	148	5	153	11.4
17:00-18:00																

歩行者交通量調査結果集計表

調査年月日

平成30年11月14日(水)

調査時間

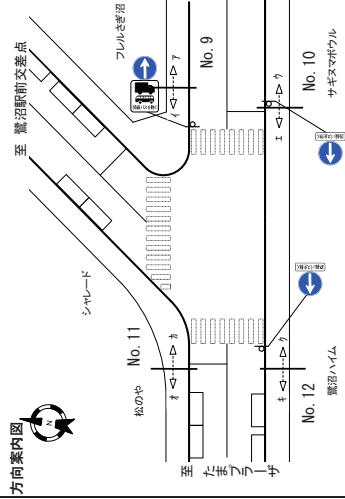
7時～19時(12時間)

調査地点

- No. 9 駅前街区南側歩道
- No. 10 (仮) 鷺沼交番前西交差点東側歩道
- No. 11 (仮) 鷺沼交番前西交差点西側歩道(北)
- No. 12 (仮) 鷺沼交番前西交差点西側歩道(南)

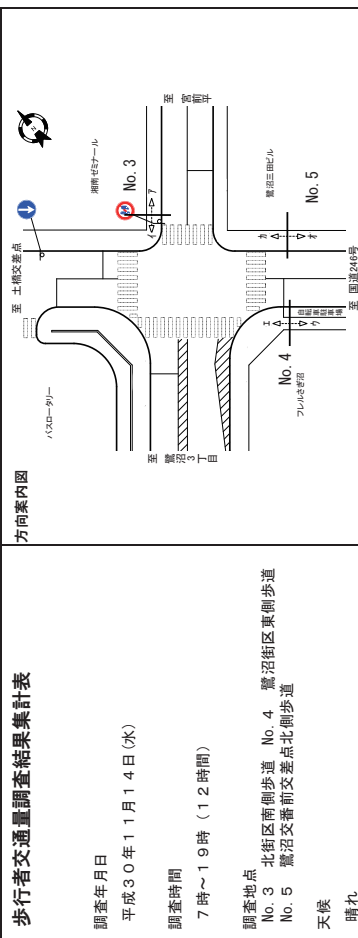
天候

晴れ



方向 種別	合計(ア～ク)			
	歩行者 [台]	自転車 [台]	合計 [台]	時間 標準 1%)
7:00～8:00	633	24	657	6.4
8:00～9:00	717	78	795	7.8
9:00～10:00	610	60	670	6.5
10:00～11:00	703	36	739	7.2
11:00～12:00	744	48	792	7.7
12:00～13:00	772	33	805	7.8
13:00～14:00	787	50	837	8.2
14:00～15:00	869	43	912	8.9
15:00～16:00	857	56	913	8.9
16:00～17:00	925	54	979	9.5
17:00～18:00	998	56	1,054	10.3
18:00～19:00	948	55	1,004	9.8
12時間合計	9,665	593	10,258	100.0

(3) 歩行者交通量調査結果 (平日)



歩行者交通量調査結果集計表

調査年月日
平成30年11月14日(水)

調査時間
7時~19時 (12時間)

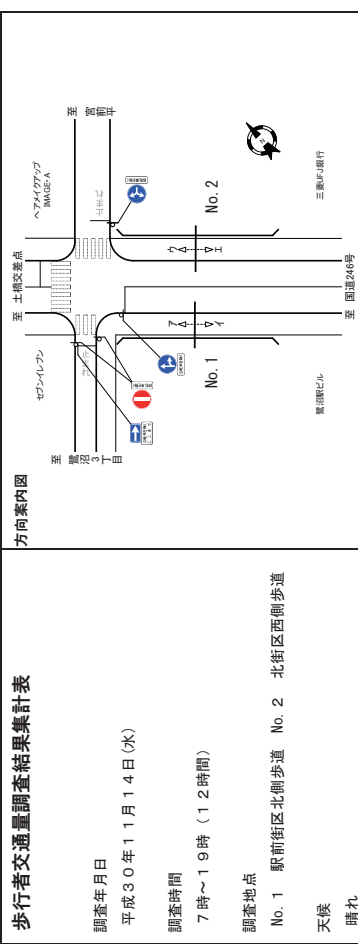
調査地点
No. 3 北街区南側歩道 No. 4 鷺沼街区東側歩道
No. 5 鷺沼交番前交差点北側歩道

天候
晴れ

方向 種別	方向: ア			方向: イ			方向: ウ			方向: エ						
	歩行者 [人]	自転車 [台]	合計 [台]	歩行者 [人]	自転車 [台]	合計 [台]	歩行者 [人]	自転車 [台]	合計 [台]	歩行者 [人]	自転車 [台]	合計 [台]				
7:00-8:00	89	46	134	9.5	4860	5	665	271	70	5	75	0.2	1,279	12	1,291	34.2
8:00-9:00	93	78	171	12.1	482	14	476	194	101	12	113	15.4	841	30	871	23.1
9:00-10:00	66	29	95	6.7	215	8	223	91	43	2	45	6.1	428	17	445	11.8
10:00-11:00	50	8	58	4.1	150	6	156	64	32	10	42	5.7	161	11	172	4.6
11:00-12:00	39	18	57	4.0	153	6	159	65	25	6	31	4.2	151	19	170	4.5
12:00-13:00	69	10	79	5.6	112	3	115	47	21	7	28	3.8	96	16	112	3.0
13:00-14:00	74	6	80	5.7	94	4	98	40	44	6	50	6.8	162	11	173	4.6
14:00-15:00	70	6	76	5.4	69	11	80	33	24	2	26	3.5	72	10	82	2.2
15:00-16:00	81	7	88	6.2	71	5	76	31	48	11	59	8.0	121	14	135	3.6
16:00-17:00	156	6	162	11.5	130	8	138	56	57	9	66	9.0	72	16	88	2.3
17:00-18:00	158	6	164	11.6	123	35	158	64	81	15	96	13.1	105	11	116	3.1
18:00-19:00	232	13	245	17.4	90	19	109	44	97	7	104	14.1	92	25	117	3.1
12時間合計	1,177	232	1,409	100.0	2,329	124	2,453	1,000	643	92	735	100.0	3,580	192	3,772	100.0

方向 種別	方向: ア			方向: イ			方向: ウ			方向: エ						
	歩行者 [人]	自転車 [台]	合計 [台]	歩行者 [人]	自転車 [台]	合計 [台]	歩行者 [人]	自転車 [台]	合計 [台]	歩行者 [人]	自転車 [台]	合計 [台]				
7:00-8:00	84	13	97	5.3	375	42	417	19.9	1,366	17	1,383	13.1	2,579	122	2,701	21.6
8:00-9:00	134	29	163	8.9	259	49	308	14.7	984	42	1,026	12.0	1,890	212	2,102	17.1
9:00-10:00	82	18	100	5.4	175	33	208	9.9	480	19	499	7.8	1,009	107	1,116	9.1
10:00-11:00	65	11	76	4.1	125	17	142	6.8	214	21	235	5.5	583	63	646	5.3
11:00-12:00	79	32	111	6.0	106	20	126	6.0	185	28	213	6.0	553	101	654	5.3
12:00-13:00	128	16	144	7.8	108	21	129	6.2	144	35	179	6.9	534	73	607	4.9
13:00-14:00	100	19	119	6.5	114	16	130	6.2	144	35	179	6.9	534	73	607	4.9
14:00-15:00	128	17	145	7.9	118	25	143	6.8	144	35	179	6.9	534	73	607	4.9
15:00-16:00	119	21	140	7.6	123	30	153	7.3	144	35	179	6.9	534	73	607	4.9
16:00-17:00	168	38	206	11.2	96	19	115	5.5	144	35	179	6.9	534	73	607	4.9
17:00-18:00	219	57	276	15.0	108	25	133	6.4	144	35	179	6.9	534	73	607	4.9
18:00-19:00	218	46	264	14.3	72	17	89	4.3	144	35	179	6.9	534	73	607	4.9
12時間合計	1,524	317	1,841	100.0	1,178	314	1,492	100.0	3,303	651	3,954	100.0	11,032	1,271	12,303	100.0

方向 種別	方向: ア			方向: イ			方向: ウ			方向: エ						
	歩行者 [人]	自転車 [台]	合計 [台]	歩行者 [人]	自転車 [台]	合計 [台]	歩行者 [人]	自転車 [台]	合計 [台]	歩行者 [人]	自転車 [台]	合計 [台]				
7:00-8:00	749	50	799	20.7	1,349	17	1,366	30.3	459	55	514	13.1	2,579	122	2,701	21.6
8:00-9:00	555	92	647	16.8	942	42	984	21.8	383	78	461	12.0	1,890	212	2,102	17.1
9:00-10:00	281	37	318	8.2	471	19	490	10.9	257	51	308	7.8	1,009	107	1,116	9.1
10:00-11:00	200	14	214	5.5	193	21	214	4.7	150	28	178	5.5	583	63	646	5.3
11:00-12:00	192	24	216	5.6	176	25	201	4.5	185	28	213	6.0	553	101	654	5.3
12:00-13:00	181	13	194	5.0	117	23	140	3.1	236	37	273	6.9	534	73	607	4.9
13:00-14:00	168	10	178	4.6	206	17	223	4.9	214	35	249	6.8	588	62	650	5.3
14:00-15:00	139	17	156	4.0	96	12	108	2.4	246	42	288	7.3	481	71	552	4.5
15:00-16:00	152	12	164	4.2	129	25	154	4.3	242	51	293	7.4	563	88	651	5.3
16:00-17:00	286	14	300	7.8	169	25	194	3.4	264	57	321	8.2	679	96	775	6.3
17:00-18:00	281	41	322	8.3	186	26	212	4.7	327	82	409	10.4	794	149	943	7.7
18:00-19:00	322	32	354	9.2	189	32	221	4.9	290	63	353	9.0	801	127	928	7.5
12時間合計	3,506	356	3,862	100.0	4,223	284	4,507	100.0	3,303	651	3,954	100.0	11,032	1,271	12,303	100.0



歩行者交通量調査結果集計表

調査年月日
平成30年11月14日(水)

調査時間
7時~19時 (12時間)

調査地点
No. 1 駅前街区北側歩道 No. 2 北街区西側歩道

天候
晴れ

方向 種別	方向: ア			方向: イ			方向: ウ			方向: エ						
	歩行者 [人]	自転車 [台]	合計 [台]	歩行者 [人]	自転車 [台]	合計 [台]	歩行者 [人]	自転車 [台]	合計 [台]	歩行者 [人]	自転車 [台]	合計 [台]				
7:00-8:00	45	8	53	2.2	71	2	73	3.3	87	10	97	6.8	48	27	76	4.9
8:00-9:00	102	14	116	4.8	110	9	119	5.5	93	34	127	8.9	77	90	167	10.7
9:00-10:00	139	13	152	6.3	132	9	141	6.5	97	29	126	8.8	77	36	113	7.3
10:00-11:00	164	8	172	7.1	192	11	203	9.3	80	12	92	6.4	111	22	133	8.5
11:00-12:00	170	10	180	7.5	185	14	199	9.1	116	18	134	9.4	112	37	149	9.6
12:00-13:00	182	13	195	8.1	211	8	219	10.0	95	20	115	8.0	105	23	128	8.2
13:00-14:00	208	13	221	9.2	185	7	192	8.8	75	15	90	6.3	82	15	97	6.2
14:00-15:00	244	14	258	10.7	196	7	203	9.3	80	31	111	7.8	112	28	140	9.0
15:00-16:00	254	18	272	11.3	185	13	198	9.1	80	31	111	7.8	112	28	140	9.0
16:00-17:00	223	19	242	10.1	204	8	212	9.7	110	34	144	10.1	113	38	151	9.7
17:00-18:00	246	25	271	11.3	216	14	230	10.6	101	46	147	10.3	103	38	141	9.1
18:00-19:00	254	20	274	11.4	183	8	191	8.8	88	37	125	8.7	77	38	115	7.3
12時間合計	2,231	175	2,406	100.0	2,070	110	2,180	100.0	1,116	314	1,430	100.0	1,145	412	1,557	100.0

方向 種別	方向: ア			方向: イ			方向: ウ			方向: エ						
	歩行者 [人]	自転車 [台]	合計 [台]	歩行者 [人]	自転車 [台]	合計 [台]	歩行者 [人]	自転車 [台]	合計 [台]	歩行者 [人]	自転車 [台]	合計 [台]				
7:00-8:00	116	10	126	2.7	136	37	173	5.8	136	17	153	11.3	412	157	569	44.3
8:00-9:00	212	23	235	5.1	170	124	294	9.8	235	64	299	8.0	481	171	652	50.5
9:00-10:00	271	22	293	6.4	174	65	239	8.0	239	64	303	8.0	481	171	652	50.5
10:00-11:00	356	18	375	8.2	191	34	225	7.5	225	64	289	8.0	481	171	652	50.5
11:00-12:00	355	24	379	8.3	228	55	283	9.5	283	64	347	8.0	481	171	652	50.5
12:00-13:00	393	21	414	9.0	200	43	243	8.1	243	64	307	8.0	481	171	652	50.5
13:00-14:00	393	20	413	9.0	157	30	187	6.3	243	64	307	8.0	481	171	652	50.5
14:00-15:00	440	21	461	10.1	221	50	271	9.1	271	64	335	8.0	481	171	652	50.5
15:00-16:00	438	31	470	10.2	192	58	251	8.4	251	64	315	8.0	481	171	652	50.5
16:00-17:00	427	27	454	9.9	223	72	295	9.9	295	64	359	8.0	481	171	652	50.5
17:00-18:00	462	39	501	10.9	204	84	288	9.6	288	64	352	8.0	481	171	652	50.5
18:00-19:00	437	28	465	10.1	1											

歩行者交通量調査結果集計表

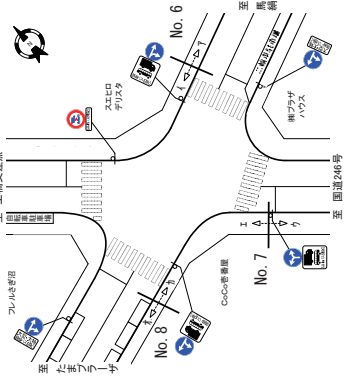
調査年月日
平成30年11月14日(水)

調査時間
7時~19時(12時間)

調査地点
No. 6 鷺沼交番前交差点東側歩道
No. 7 鷺沼交番前交差点南側歩道
No. 8 鷺沼交番前交差点西側歩道

天候
晴れ

方向案内図



方向 種別	方向: ア				方向: イ				方向: ウ				方向: エ			
	歩行者 [人]	自転車 [台]	合計 [台]	時間 比率 [%]	歩行者 [人]	自転車 [台]	合計 [台]	時間 比率 [%]	歩行者 [人]	自転車 [台]	合計 [台]	時間 比率 [%]	歩行者 [人]	自転車 [台]	合計 [台]	時間 比率 [%]
7:00-8:00	40	4	44	1.4	588	42	630	17.6	59	2	61	2.4	838	36	874	20.8
8:00-9:00	191	55	246	7.8	489	68	558	15.6	198	6	204	7.9	800	32	832	21.2
9:00-10:00	72	16	88	2.8	300	39	339	9.5	64	4	68	2.6	331	17	348	8.1
10:00-11:00	106	9	115	3.7	198	14	212	5.9	142	3	145	5.6	341	24	365	8.5
11:00-12:00	196	46	242	7.7	253	23	276	7.7	110	4	114	4.4	197	17	214	4.7
12:00-13:00	177	27	204	6.5	192	33	225	6.3	154	9	163	6.3	184	18	202	4.7
13:00-14:00	160	20	180	5.7	141	18	159	4.4	113	8	121	4.7	184	10	194	4.5
14:00-15:00	196	12	208	6.6	161	13	174	4.9	153	12	165	6.4	206	22	228	5.3
15:00-16:00	290	29	319	10.1	221	36	257	7.2	187	11	198	7.7	189	12	201	4.7
16:00-17:00	384	52	436	13.8	236	50	286	8.0	279	30	309	12.0	243	17	260	6.0
17:00-18:00	393	50	443	14.1	214	31	245	6.8	418	30	448	17.4	239	18	257	6.0
18:00-19:00	553	63	616	22.2	179	41	220	6.1	553	23	576	22.4	213	28	241	5.8
12時間合計	2,766	383	3,149	100.0	3,172	409	3,581	100.0	2,430	142	2,572	100.0	4,035	251	4,286	100.0

方向 種別	方向: オ				方向: カ				方向: キ				方向: ク			
	歩行者 [人]	自転車 [台]	合計 [台]	時間 比率 [%]	歩行者 [人]	自転車 [台]	合計 [台]	時間 比率 [%]	歩行者 [人]	自転車 [台]	合計 [台]	時間 比率 [%]	歩行者 [人]	自転車 [台]	合計 [台]	時間 比率 [%]
7:00-8:00	163	2	165	11.4	33	3	36	2.1	136	3	139	6.7	16	1	17	1.3
8:00-9:00	156	21	177	12.2	129	6	135	7.9	175	16	191	9.3	42	4	46	3.4
9:00-10:00	75	12	87	6.0	81	5	86	5.0	121	13	134	5.9	58	7	65	4.9
10:00-11:00	94	7	101	7.0	96	3	99	5.8	131	3	134	6.5	111	3	114	8.5
11:00-12:00	64	9	73	5.0	52	3	55	3.2	142	11	153	7.4	121	3	124	9.3
12:00-13:00	130	5	135	9.3	121	6	127	7.4	143	6	149	7.2	127	2	129	9.6
13:00-14:00	65	4	69	4.8	121	6	127	7.4	119	8	127	6.2	119	6	125	9.3
14:00-15:00	83	7	90	6.2	191	11	202	11.8	233	9	242	11.3	111	7	118	8.2
15:00-16:00	68	10	78	5.4	81	2	83	4.8	224	9	233	11.3	111	7	118	8.2
16:00-17:00	122	18	140	9.6	203	8	211	12.3	202	9	211	10.2	148	5	153	11.4
17:00-18:00	130	14	144	9.9	143	5	148	8.6	182	5	187	9.1	135	6	141	10.5
18:00-19:00	175	17	192	13.2	391	13	404	23.6	214	12	226	11.0	100	5	105	7.9
12時間合計	1,325	126	1,451	100.0	1,642	71	1,713	100.0	1,856	104	1,960	100.0	1,285	92	1,377	100.0

方向 種別	方向: ケ				方向: コ				方向: ケ				方向: コ			
	歩行者 [人]	自転車 [台]	合計 [台]	時間 比率 [%]	歩行者 [人]	自転車 [台]	合計 [台]	時間 比率 [%]	歩行者 [人]	自転車 [台]	合計 [台]	時間 比率 [%]	歩行者 [人]	自転車 [台]	合計 [台]	時間 比率 [%]
7:00-8:00	628	46	674	10.0	917	38	955	13.9	196	5	201	6.4	1,741	89	1,830	10.85
8:00-9:00	680	124	804	11.9	1,078	38	1,116	16.2	285	27	312	9.9	2,043	189	2,232	13.23
9:00-10:00	372	55	427	6.3	395	21	416	6.0	156	17	173	5.5	923	93	1,016	6.02
10:00-11:00	304	23	327	4.9	483	27	510	7.4	190	10	200	6.3	977	60	1,037	6.15
11:00-12:00	449	69	518	7.7	297	21	318	4.6	116	12	128	4.0	862	102	964	5.71
12:00-13:00	389	60	449	6.4	338	27	365	5.3	251	11	262	8.3	938	98	1,036	6.26
13:00-14:00	301	38	339	5.0	297	18	315	4.6	186	10	196	6.2	794	66	860	5.04
14:00-15:00	357	25	382	5.7	359	34	393	5.7	274	18	292	9.2	990	77	1,067	6.32
15:00-16:00	511	65	576	8.6	376	23	399	5.8	345	26	371	11.1	1,467	175	1,642	9.73
16:00-17:00	620	102	722	10.7	522	47	569	8.3	325	26	351	11.1	1,467	175	1,642	9.73
17:00-18:00	609	81	690	10.3	657	48	705	10.3	273	19	292	9.2	1,539	148	1,687	10.00
18:00-19:00	738	104	842	12.5	766	51	817	11.8	566	30	596	18.8	2,070	185	2,255	13.37
12時間合計	5,938	792	6,730	100.0	6,485	383	6,868	100.0	4,362	251	4,613	100.0	13,821	822	14,643	100.0

歩行者交通量調査結果集計表

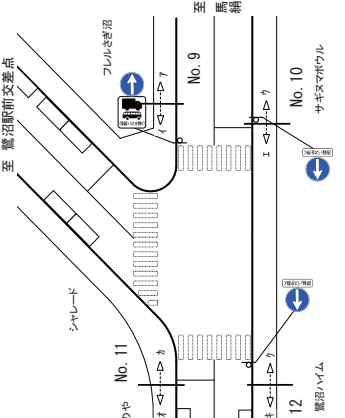
調査年月日
平成30年11月14日(水)

調査時間
7時~19時(12時間)

調査地点
No. 9 駅前街区南側歩道
No. 10 鷺沼交番前西交差点東側歩道
No. 11 鷺沼交番前西交差点西側歩道(北)
No. 12 鷺沼交番前西交差点西側歩道(南)

天候
晴れ

方向案内図



方向 種別	方向: ア				方向: イ				方向: ウ				方向: エ				
	歩行者 [人]	自転車 [台]	合計 [台]	時間 比率 [%]	歩行者 [人]	自転車 [台]	合計 [台]	時間 比率 [%]	歩行者 [人]	自転車 [台]	合計 [台]	時間 比率 [%]	歩行者 [人]	自転車 [台]	合計 [台]	時間 比率 [%]	
7:00-8:00	41	2	43	8.5	41	5	46	8.6	41	4	45	3.3	162	3	165	11.0	
8:00-9:00	49	10	59	11.6	32	10	42	8.8	57	3	60	6.0	4.3	151	12	163	10.8
9:00-10:00	28	10	38	7.5	49	7	56	11.7	80	5	85	6.1	82	10	92	6.1	
10:00-11:00	39	5	44	8.4	75	4	79	11.4	83	2	85	6.1	103	3	106	7.0	
11:00-12:00	26	8	34	6.7	20	4	24	5.0	100	2	102	7.4	107	7	114	7.6	
12:00-13:00	33	9	42	8.3	30	4	34	7.1	121	3	124	9.0	102	3	105	7.0	
13:00-14:00	20	7	27	5.3	39	3	42	8.8	178	10	188	13.6	109	5	114	7.6	
14:00-15:00	31	5	36	7.1	37	7	44	7.7	205	5	210	15.2	125	6	131	8.7	
15:00-16:00	27	5	32	6.3	32	5	37	7.7	77	8	85	6.1	141	14	155	10.3	
16:00-17:00	45	9	54	10.6	40	8	48	10.0	118	7	125	9.0	116	5	121	8.0	
17:00-18:00	36	6	42	8.3	40	3	43	9.0	133	7	140	10.1	125	10	135	9.0	
18:00-19:00	49	8	57	11.2	22	5	27	5.6	132	3	135	9.8	97	6	103	6.8	
12時間合計	424	84	508	100.0	418	62	480	100.0	1,325	59	1,384	100.0	1,420	84	1,504	100.0	

方向 種別	方向: オ				方向: カ				方向: キ				方向: ク			
	歩行者 [人]	自転車 [台]	合計 [台]	時間 比率 [%]	歩行者 [人]	自転車 [台]	合計 [台]	時間 比率 [%]	歩行者 [人]	自転車 [台]	合計 [台]	時間 比率 [%]	歩行者 [人]	自転車 [台]	合計 [台]	時間 比率 [%]
7:00-8:00	63	1	64	4.7	133	5	138	8.6	136	3	139	6.7	16	1	17	1.3
8:00-9:00	91	9	100	7.3	120	14	134	8.3	175	16	191	9.3	42	4	46	3.4
9:00-10:00	85	2	87	6.3	120	6	126	7.8	108	13	121	5.9	58	7	65	4.9
10:00-11:00	82	9	91	6.6	111	10	121	7.5	131	3	134	6.5	111	3	114	8.5
11:00-12:00	98	3	101	7.4	130	10	140	8.7	142	11	153	7.4	121	3	124	9.3
12:00-13:00	96	1	97	7.1	120	5	125	7.8	143	6	149	7.2	127	2	129	9.6
13:00-14:00	86	4	90	6.6	117	7	124	7.7	119	8	127	6.2	119	6	125	9.3
14:00-15:00	86	2	88	6.4	115	6	121	7.5	180	9	189	9.2	117	3	120	15.0
15:00-16:00	115	3	118	8.6	130	5	135	8.4	224	9	233	11.3	111	7	118	8.2
16:00-17:00	141</															

歩行者交通量調査結果集計表

調査年月日

平成30年11月14日(水)

調査時間

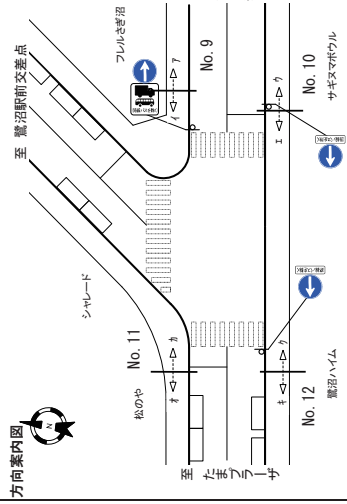
7時～19時(12時間)

調査地点

- No. 9 駅前街区南側歩道
- No. 10 (仮) 鷺沼交番前西交差点東側歩道 (北)
- No. 11 (仮) 鷺沼交番前西交差点西側歩道 (北)
- No. 12 (仮) 鷺沼交番前西交差点西側歩道 (南)

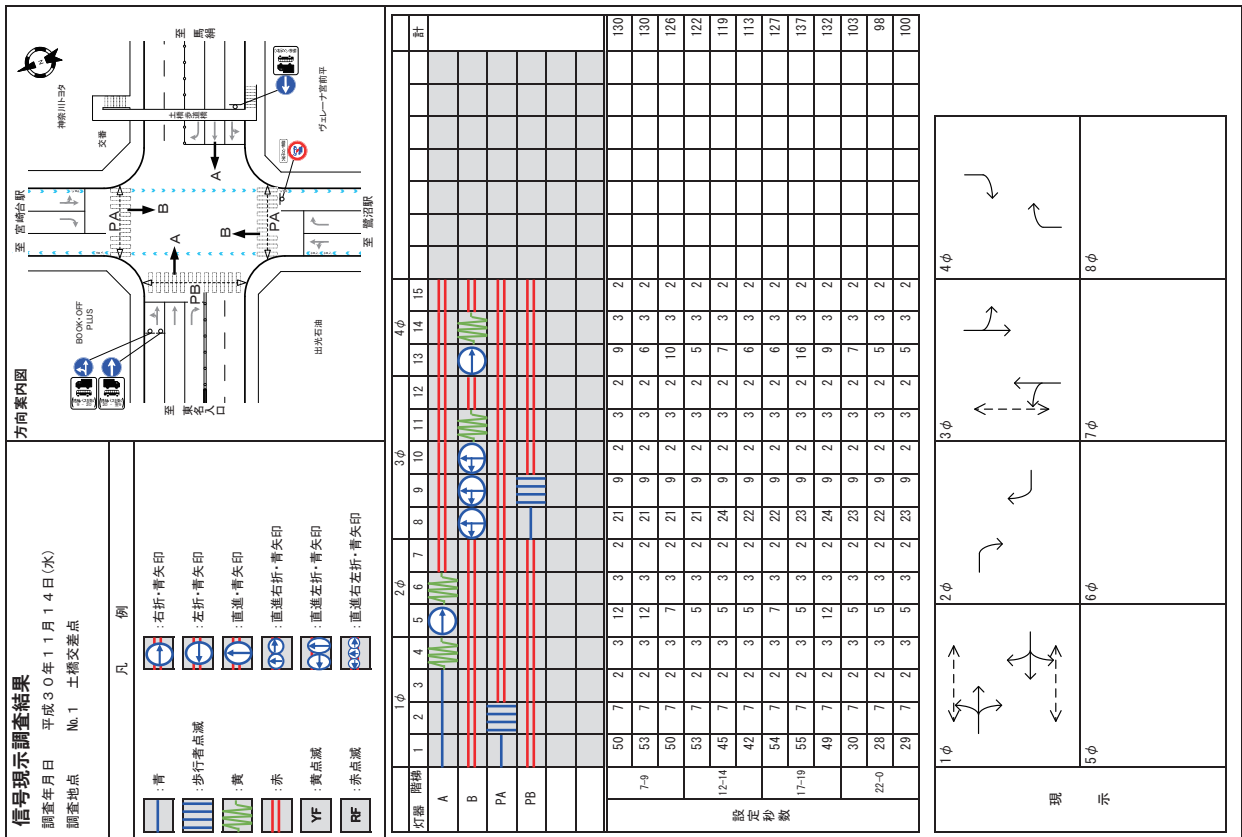
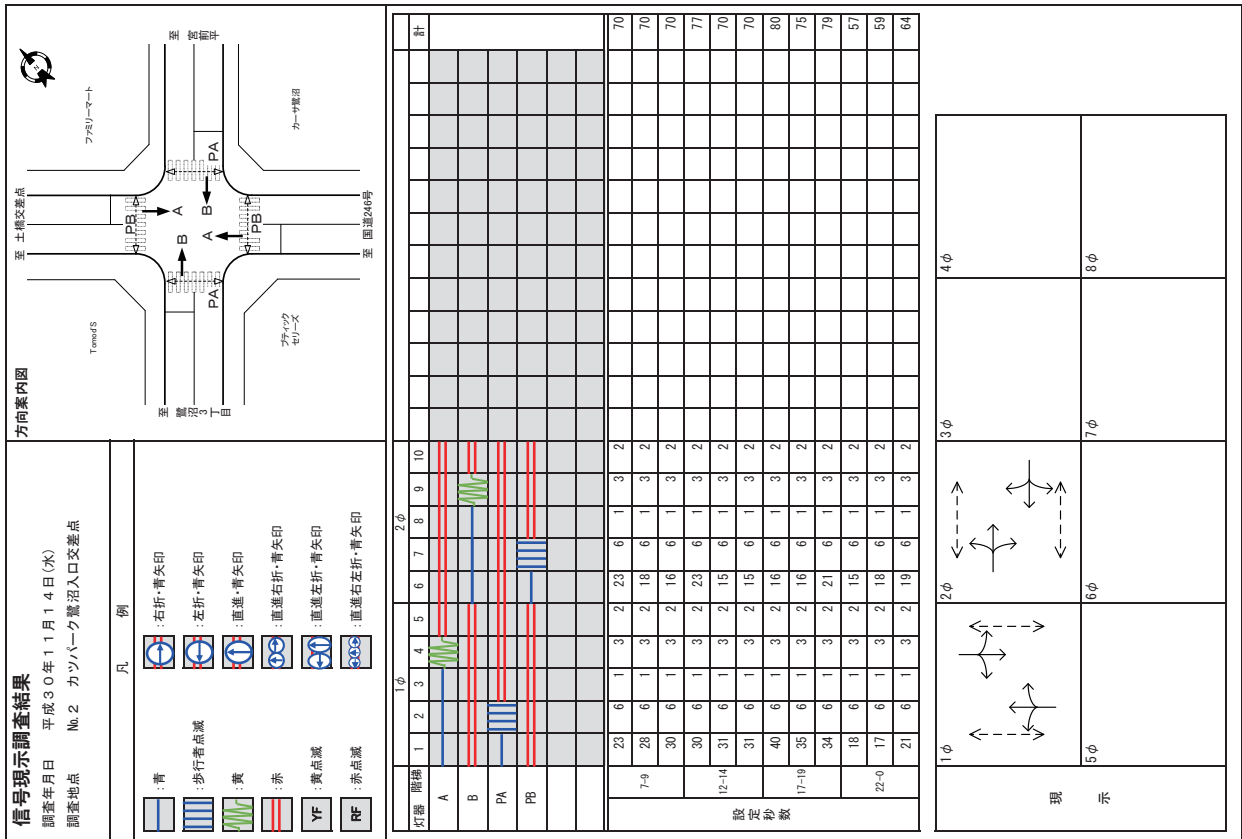
天候

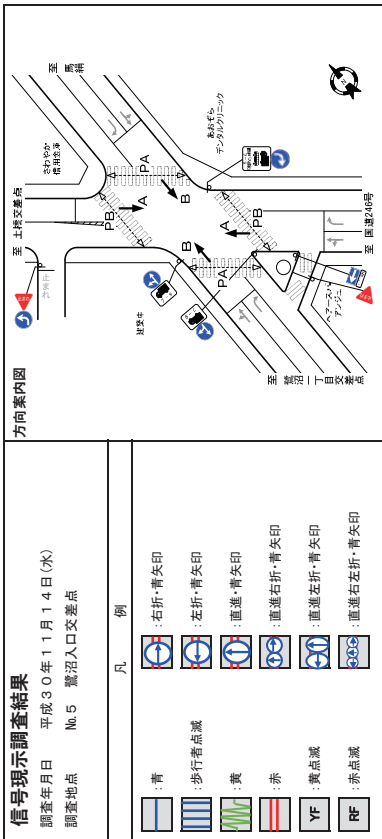
晴れ



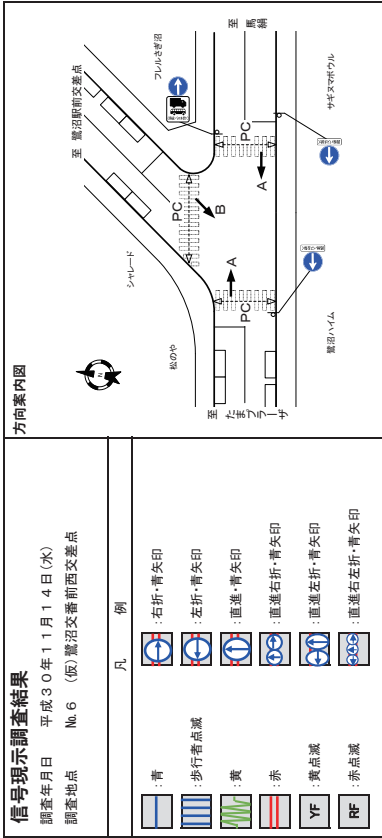
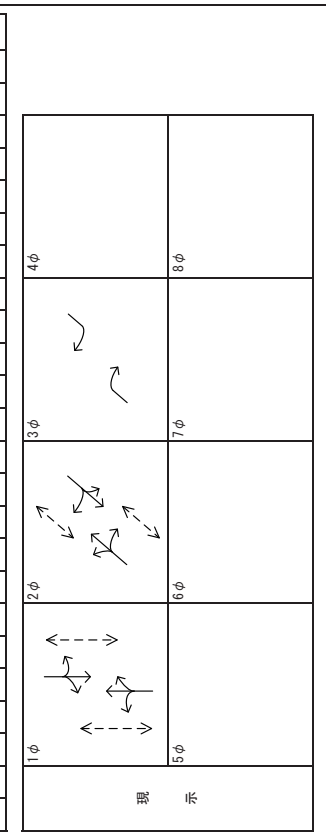
方向 種別	合計(ア～ク)			
	歩行者 [台]	自転車 [台]	合計 [台]	時間 標準 1%)
7:00～8:00	633	24	657	6.4
8:00～9:00	717	78	795	7.8
9:00～10:00	610	60	670	6.5
10:00～11:00	703	36	739	7.2
11:00～12:00	744	48	792	7.7
12:00～13:00	772	33	805	7.8
13:00～14:00	787	50	837	8.2
14:00～15:00	869	43	912	8.9
15:00～16:00	857	56	913	8.9
16:00～17:00	925	54	979	9.5
17:00～18:00	998	56	1,054	10.3
18:00～19:00	948	55	1,004	9.8
12時間合計	9,665	593	10,258	100.0

(5) 信号現示調査結果 (平日)

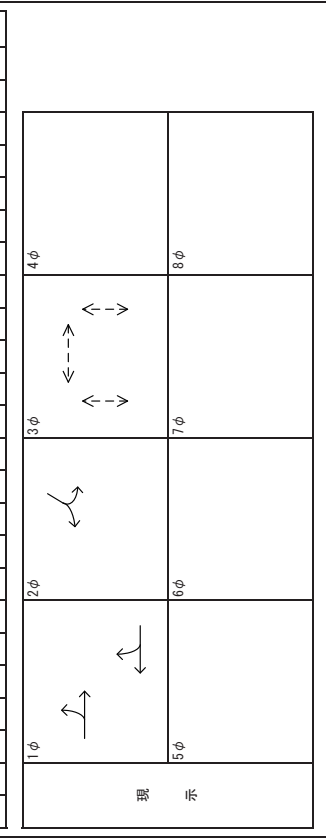




灯器 階級	1φ			2φ			3φ			計			
	1	2	3	4	5	6	7	8	9	10	11	12	
A	[Blue bar]			[Blue bar]			[Blue bar]						
B	[Blue bar]			[Blue bar]			[Blue bar]						
PA	[Blue bar]			[Blue bar]			[Blue bar]						
PB	[Blue bar]			[Blue bar]			[Blue bar]						
設定秒数	53	11	1	3	3	3	3	3	3	15	3	2	140
	52	11	1	3	3	3	7	1	3	15	3	2	139
	54	11	1	3	3	3	7	1	3	15	3	2	141
	53	11	1	3	3	3	7	1	3	15	3	2	140
	52	11	1	3	3	3	7	1	3	15	3	2	139
	53	11	1	3	3	3	7	1	3	15	3	2	140
	53	11	1	3	3	3	7	1	3	15	3	2	140
	53	11	1	3	3	3	7	1	3	15	3	2	140
	48	11	1	3	3	3	7	1	3	13	3	2	130
	48	11	1	3	3	3	7	1	3	13	3	2	130
	48	11	1	3	3	3	7	1	3	13	3	2	130



灯器 階級	1φ			2φ			3φ			計
	1	2	3	4	5	6	7	8	9	
A	[Blue bar]			[Blue bar]			[Blue bar]			
B	[Blue bar]			[Blue bar]			[Blue bar]			
PC	[Blue bar]			[Blue bar]			[Blue bar]			
設定秒数	30	3	2	15	3	4	18	8	3	86
	30	3	2	15	3	4	19	8	3	87
	35	3	2	18	3	4	17	8	3	93
	36	3	2	18	3	4	17	8	3	94
	35	3	2	18	3	4	17	8	3	93
	35	3	2	18	3	4	17	8	3	93
	35	3	2	18	3	4	17	8	3	93
	26	3	2	15	3	2	16	8	3	78
	26	3	2	15	3	2	16	8	3	80
	26	3	2	15	3	2	16	8	3	78



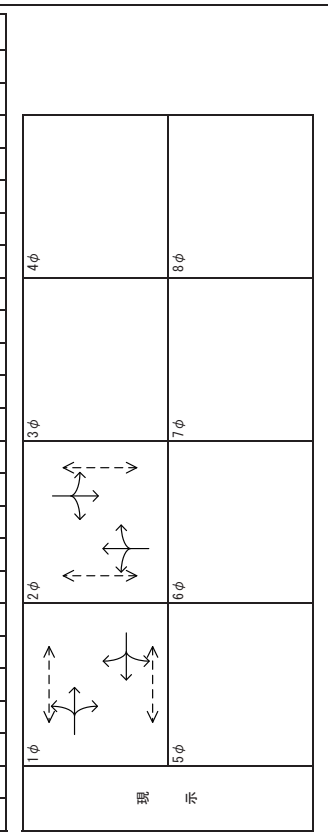
信号現示調査結果
 調査年月日 平成30年11月14日(水)
 調査地点 No.7 鷺沼小学校前交差点

方向案内図

凡 例

- 青 : 青
- 歩行者点滅 : 歩行者点滅
- 黄 : 黄
- 赤 : 赤
- 黄点滅 : 黄点滅
- 赤点滅 : 赤点滅
- 右折・青矢印 : 右折・青矢印
- 左折・青矢印 : 左折・青矢印
- 直進・青矢印 : 直進・青矢印
- 直進右折・青矢印 : 直進右折・青矢印
- 直進左折・青矢印 : 直進左折・青矢印
- 直進右左折・青矢印 : 直進右左折・青矢印

灯器 階級	1φ										2φ										計
	1	2	3	4	5	6	7	8	9	10	1	2	3	4	5	6	7	8	9	10	
A	[Signal patterns]										[Signal patterns]										70
B	[Signal patterns]										[Signal patterns]										70
PA	[Signal patterns]										[Signal patterns]										70
PB	[Signal patterns]										[Signal patterns]										70
設定秒数	22										32										70
17-19	32										12										80
22-0	22										16										70
計	22										32										70



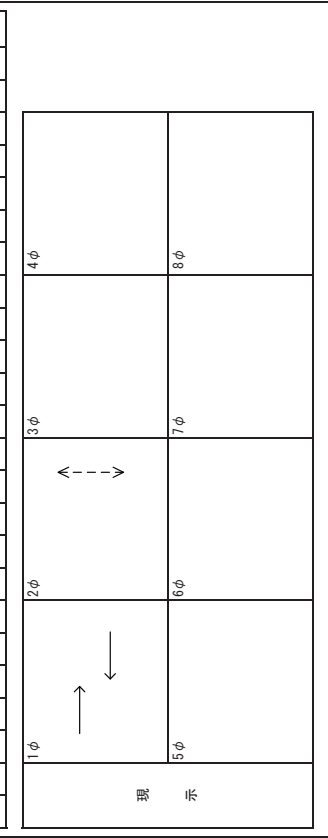
信号現示調査結果
 調査年月日 平成30年11月14日(水)
 調査地点 No.9 鷺沼一丁目交差点

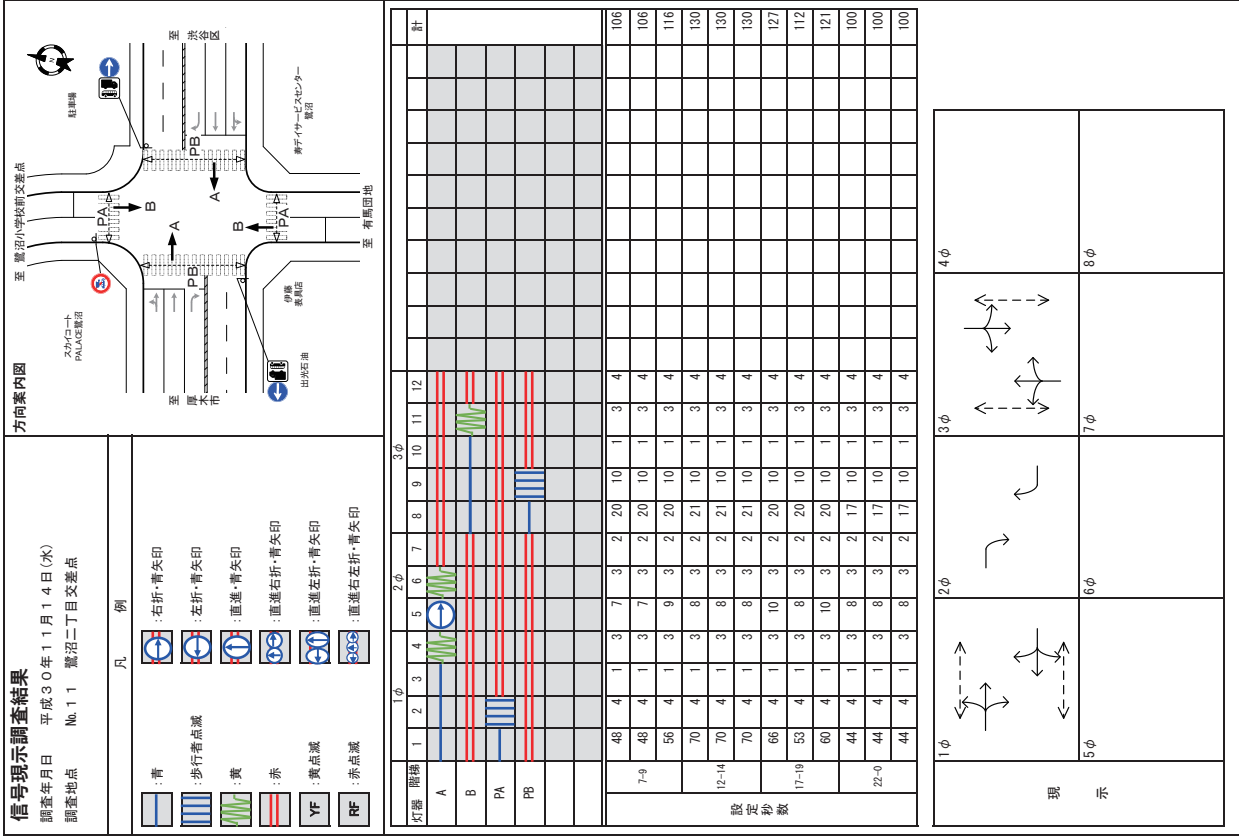
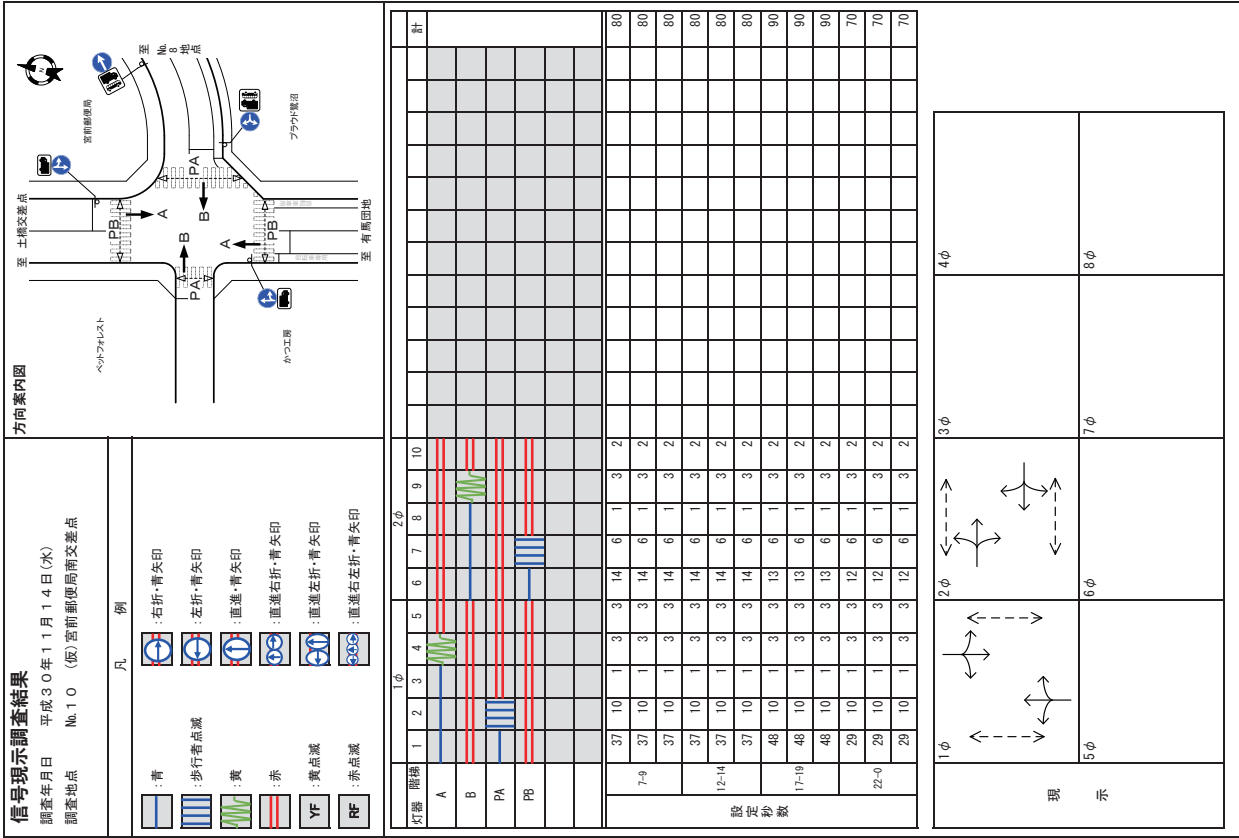
方向案内図

凡 例

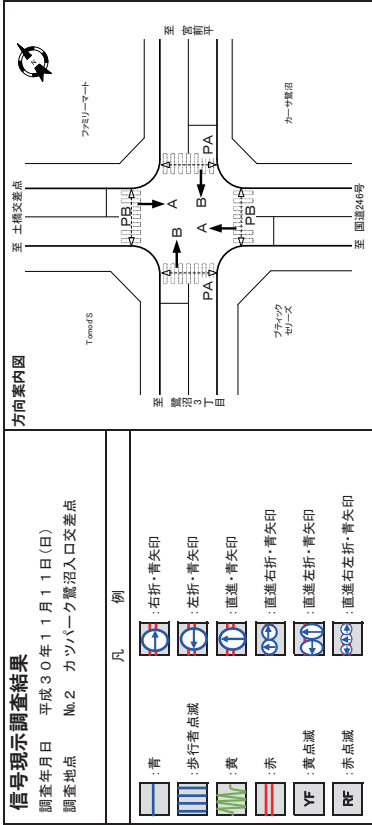
- 青 : 青
- 歩行者点滅 : 歩行者点滅
- 黄 : 黄
- 赤 : 赤
- 黄点滅 : 黄点滅
- 赤点滅 : 赤点滅
- 右折・青矢印 : 右折・青矢印
- 左折・青矢印 : 左折・青矢印
- 直進・青矢印 : 直進・青矢印
- 直進右折・青矢印 : 直進右折・青矢印
- 直進左折・青矢印 : 直進左折・青矢印
- 直進右左折・青矢印 : 直進右左折・青矢印

灯器 階級	1φ						2φ						計
	1	2	3	4	5	6	1	2	3	4	5	6	
A	[Signal patterns]						[Signal patterns]						120
PB	[Signal patterns]						[Signal patterns]						120
設定秒数	73						30						120
7-9	73						30						120
12-14	73						30						120
17-19	87						26						130
22-0	60						23						100
計	73						30						120

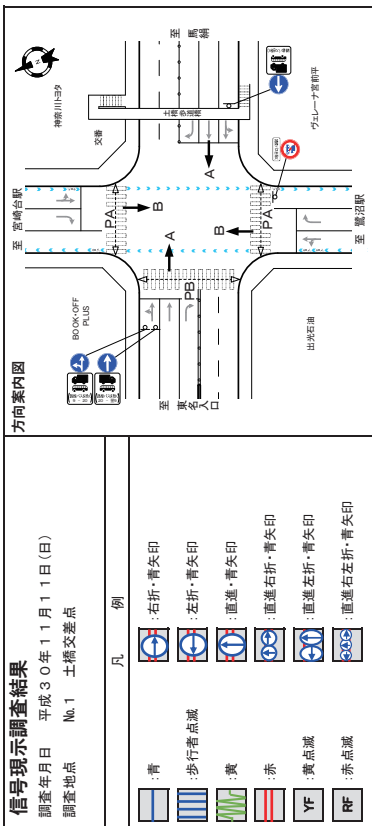
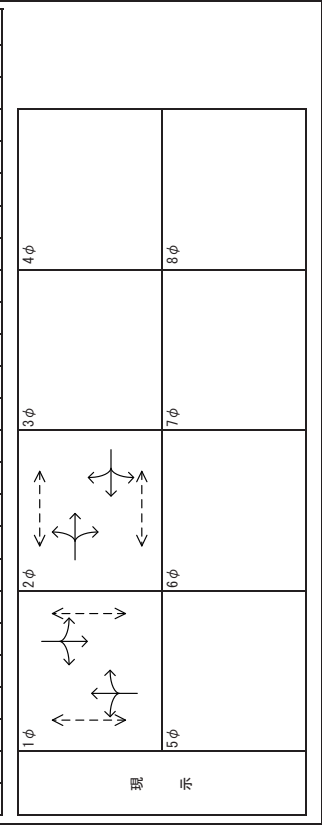




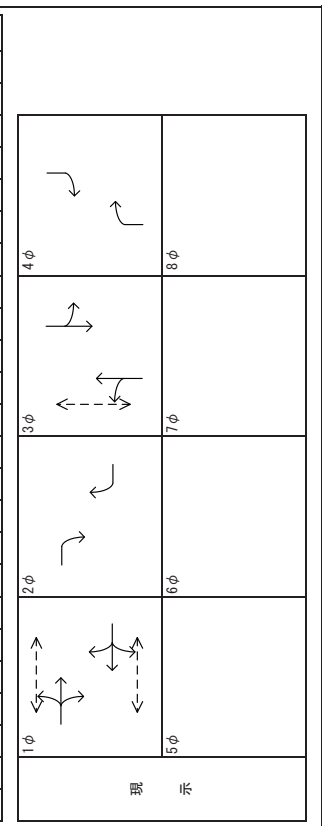
(6) 信号現示調査結果 (休日)

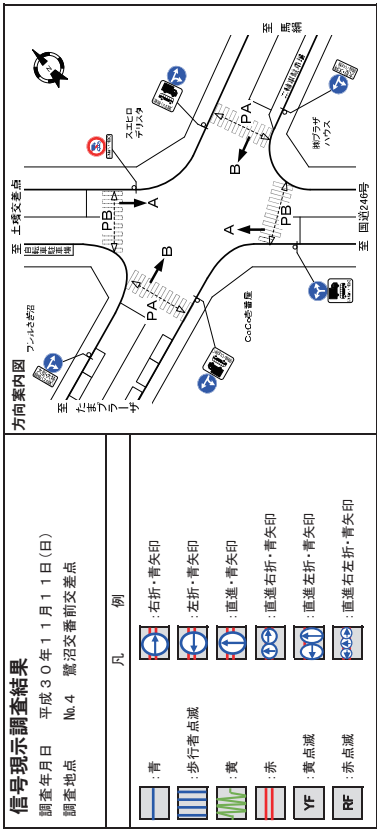


灯器 階梯	1φ	2φ	計
A	32 6 1 3 2 24 6 1 3 2		80
B	30 6 1 3 2 15 6 1 3 2		69
PA	30 6 1 3 2 20 6 1 3 2		74
PB	40 6 1 3 2 16 6 1 3 2		80
設定秒数			
7-9			80
12-14			80
17-19			80
22-0			60
			60
			60

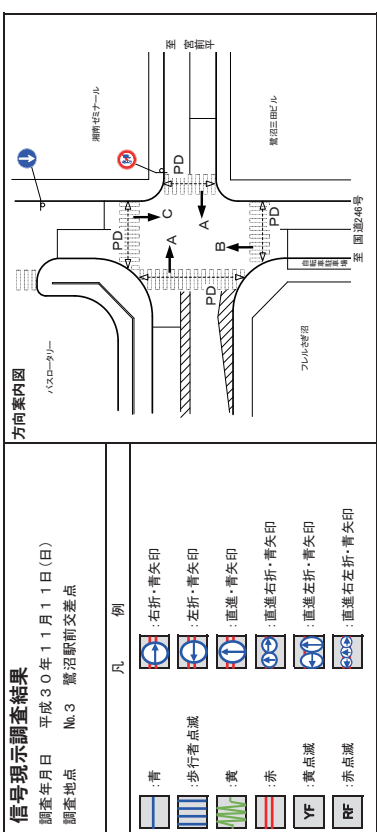
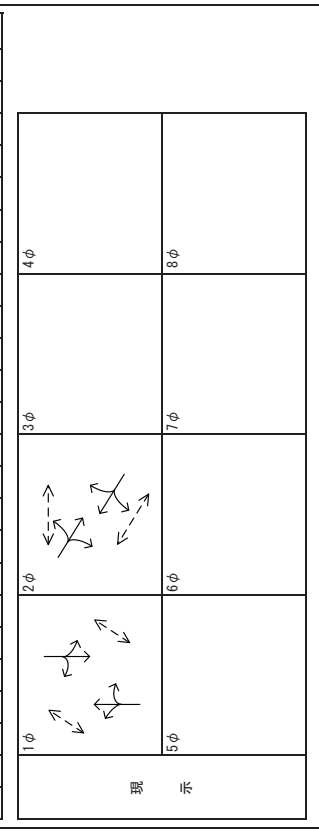


灯器 階梯	1φ	2φ	3φ	4φ	計
A	28 7 2 3 5 3 2 22 9 2 3 2 7 3 2				100
B	24 7 2 3 5 3 2 19 9 2 3 2 9 3 2				95
PA	27 7 2 3 9 3 2 22 9 2 3 2 9 3 2				105
PB	58 7 2 3 8 3 2 22 9 2 3 2 9 3 2				136
設定秒数					
7-9					132
12-14					137
17-19					143
					126
					126
					92
					112
					101

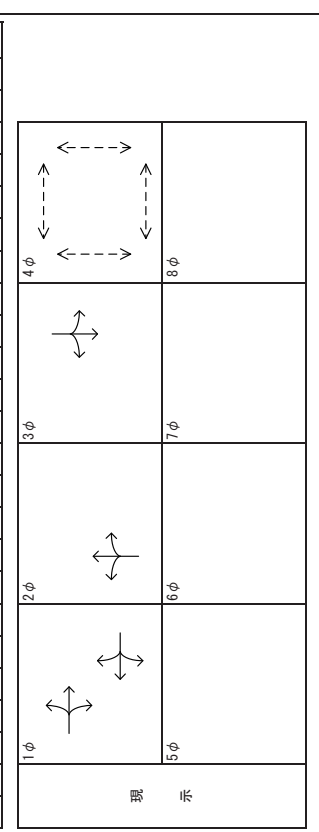


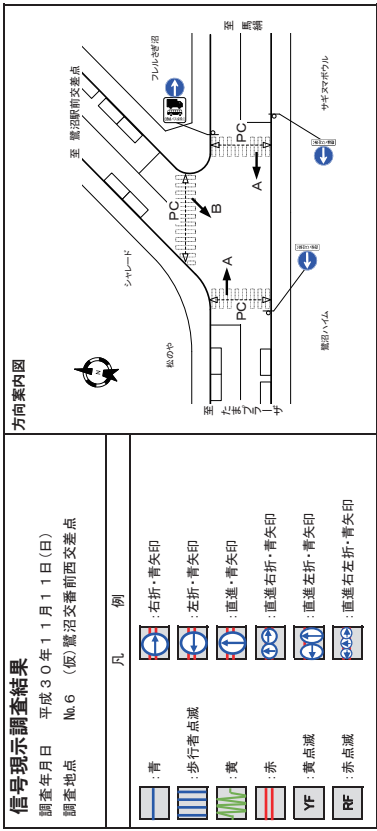


灯器 階梯	2φ										計	
	1	2	3	4	5	6	7	8	9	10		
A	青	青	青	青	青	青	青	青	青	青	青	130
B	青	青	青	青	青	青	青	青	青	青	青	130
PA	青	青	青	青	青	青	青	青	青	青	青	130
PB	青	青	青	青	青	青	青	青	青	青	青	140
設定秒数	76	76	76	83	83	83	83	83	83	83	83	140
7-9	76	76	76	76	76	76	76	76	76	76	76	140
12-14	83	83	83	83	83	83	83	83	83	83	83	140
17-19	83	83	83	83	83	83	83	83	83	83	83	140
22-0	60	60	60	60	60	60	60	60	60	60	60	120
計	60	60	60	60	60	60	60	60	60	60	60	120

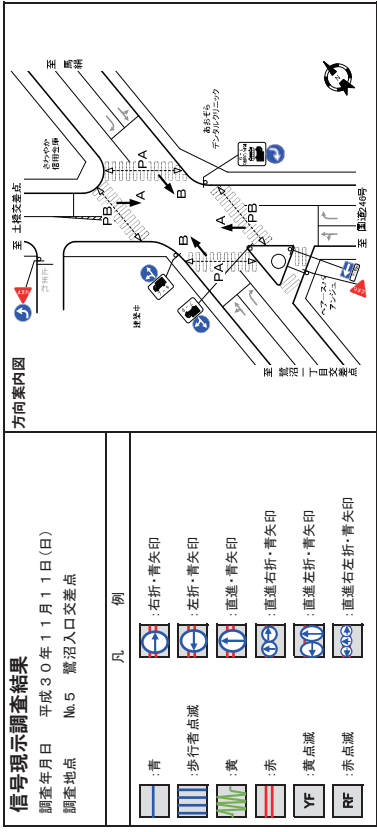
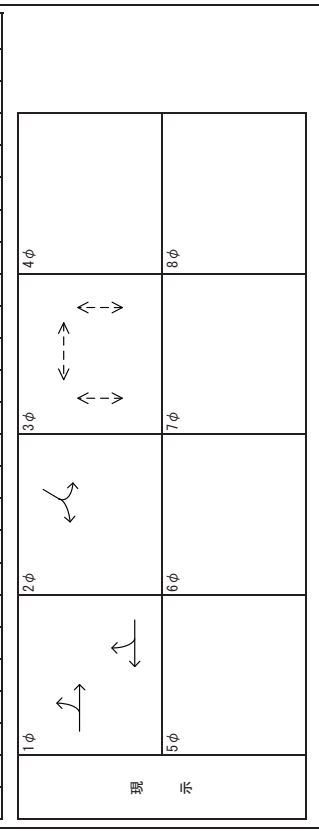


灯器 階梯	2φ												計
	1	2	3	4	5	6	7	8	9	10	11	12	
A	青	青	青	青	青	青	青	青	青	青	青	青	121
B	青	青	青	青	青	青	青	青	青	青	青	青	119
C	青	青	青	青	青	青	青	青	青	青	青	青	121
PD	青	青	青	青	青	青	青	青	青	青	青	青	140
設定秒数	93	93	93	93	93	93	93	93	93	93	93	93	140
7-9	93	93	93	93	93	93	93	93	93	93	93	93	140
12-14	93	93	93	93	93	93	93	93	93	93	93	93	139
17-19	93	93	93	93	93	93	93	93	93	93	93	93	140
22-0	93	93	93	93	93	93	93	93	93	93	93	93	139
計	93	93	93	93	93	93	93	93	93	93	93	93	111

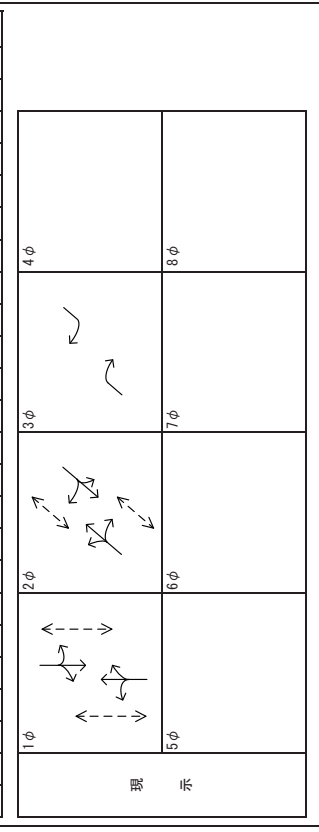




灯器 階梯	1φ			2φ			3φ			計
	1	2	3	4	5	6	7	8	9	
A	[Blue bar]			[Blue bar]			[Blue bar]			80
B	[Blue bar]			[Blue bar]			[Blue bar]			80
PC	[Blue bar]			[Blue bar]			[Blue bar]			80
設定秒数										
7-9	28	3	2	15	3	2	16	8	3	80
12-14	36	3	2	18	3	4	17	8	3	94
17-19	35	3	2	18	3	4	17	8	3	93
22-0	28	3	2	19	3	2	14	8	3	82
	28	3	2	19	3	2	14	8	3	82



灯器 階梯	1φ			2φ			3φ			計
	1	2	3	4	5	6	7	8	9	
A	[Blue bar]			[Blue bar]			[Blue bar]			140
B	[Blue bar]			[Blue bar]			[Blue bar]			140
PA	[Blue bar]			[Blue bar]			[Blue bar]			140
PB	[Blue bar]			[Blue bar]			[Blue bar]			140
設定秒数										
7-9	53	11	1	3	3	38	7	1	3	153
12-14	53	11	1	3	3	38	7	1	3	140
17-19	53	11	1	3	3	38	7	1	3	140
22-0	52	11	1	3	3	35	7	1	3	132
	44	11	1	3	3	31	7	1	3	120



信号現示調査結果


調査年月日 平成30年11月11日(日)
調査地点 No.9 鷺沼一丁目交差点

方向案内図

凡例

- 青: 青
- 歩行者点滅: 歩行者点滅
- 黄: 黄
- 赤: 赤
- YF: 黄点滅
- RF: 赤点滅
- 右折・青矢印: 右折・青矢印
- 左折・青矢印: 左折・青矢印
- 直進・青矢印: 直進・青矢印
- 直進右折・青矢印: 直進右折・青矢印
- 直進左折・青矢印: 直進左折・青矢印
- 直進右折・青矢印: 直進右折・青矢印

灯器 階梯	1φ						2φ						計
	1	2	3	4	5	6	1	2	3	4	5	6	
A	青	青	青	青	青	青	青	青	青	青	青	青	110
PB	青	青	青	青	青	青	青	青	青	青	青	青	110
設定秒数	67	3	2	26	9	3	67	3	2	26	9	3	130
	7-9												130
	12-14												130
	17-19												130
	22-0												100
	60	3	2	23	9	3	60	3	2	23	9	3	100
	60	3	2	23	9	3	60	3	2	23	9	3	100



信号現示調査結果

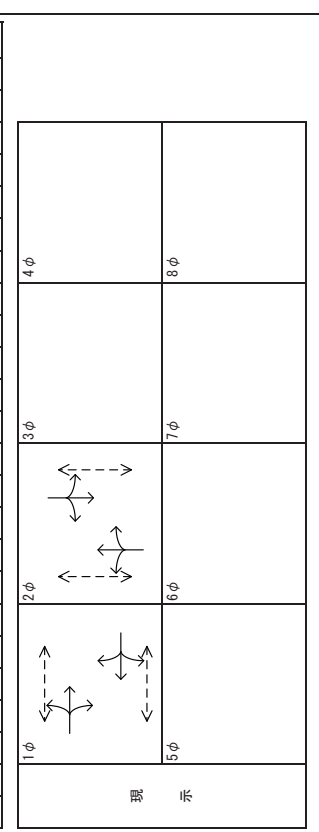
調査年月日 平成30年11月11日(日)
調査地点 No.7 鷺沼小学校前交差点

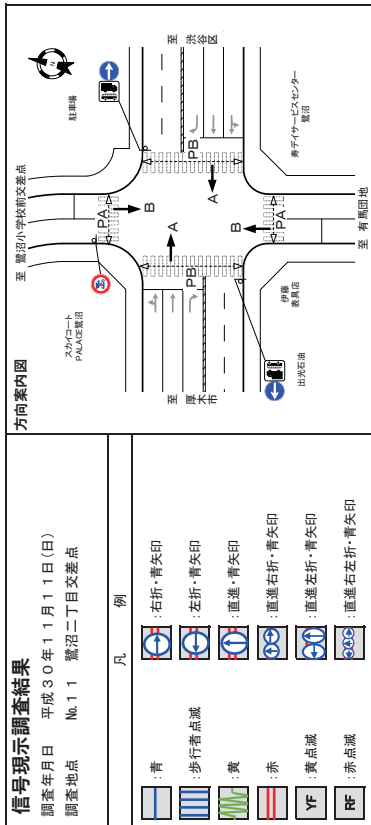
方向案内図

凡例

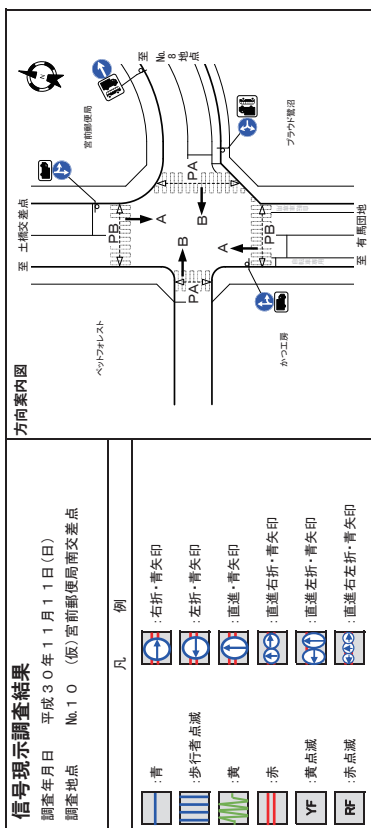
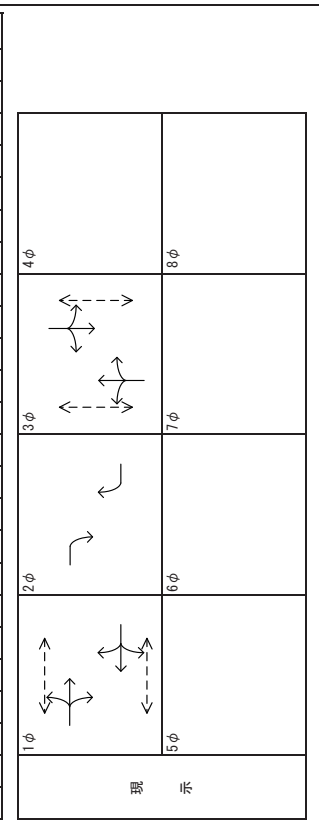
- 青: 青
- 歩行者点滅: 歩行者点滅
- 黄: 黄
- 赤: 赤
- YF: 黄点滅
- RF: 赤点滅
- 右折・青矢印: 右折・青矢印
- 左折・青矢印: 左折・青矢印
- 直進・青矢印: 直進・青矢印
- 直進右折・青矢印: 直進右折・青矢印
- 直進左折・青矢印: 直進左折・青矢印
- 直進右折・青矢印: 直進右折・青矢印

灯器 階梯	1φ										2φ										計
	1	2	3	4	5	6	7	8	9	10	1	2	3	4	5	6	7	8	9	10	
A	青	青	青	青	青	青	青	青	青	青	青	青	青	青	青	青	青	青	青	青	70
B	青	青	青	青	青	青	青	青	青	青	青	青	青	青	青	青	青	青	青	青	70
PA	青	青	青	青	青	青	青	青	青	青	青	青	青	青	青	青	青	青	青	青	70
PB	青	青	青	青	青	青	青	青	青	青	青	青	青	青	青	青	青	青	青	青	70
設定秒数	22	6	2	3	3	16	8	4	3	3	22	6	2	3	3	16	8	4	3	3	70
	7-9																			70	
	12-14																			70	
	17-19																			77	
	32	6	2	3	3	12	8	8	3	3	32	6	2	3	3	12	8	8	3	3	80
	17	6	2	3	3	11	8	4	3	3	17	6	2	3	3	11	8	4	3	3	60
	17	6	2	3	3	11	8	4	3	3	17	6	2	3	3	11	8	4	3	3	60

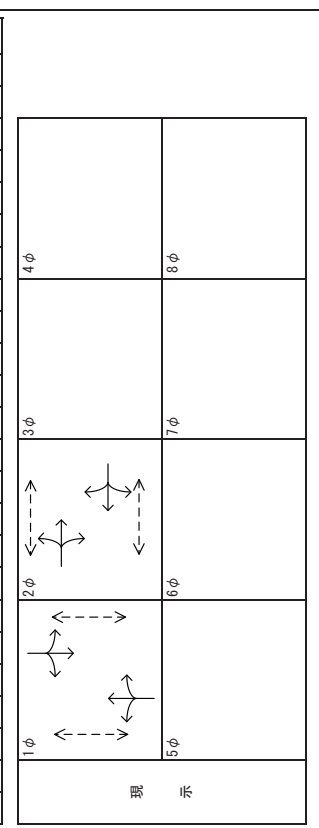




灯器	階梯	1φ	2φ	3φ	計																
A		60	4	1	3	4															
B		64	4	1	3	10	3	2	20	10	1	3	4								
PA		60	4	1	3	10	3	2	20	10	1	3	4								
PB		69	4	1	3	8	3	2	22	10	1	3	4								
設定秒数		7-9	60	4	1	3	8	3	2	20	10	1	3	4							120
		12-14	52	4	1	3	8	3	2	20	10	1	3	4							125
		17-19	64	4	1	3	10	3	2	21	10	1	3	4							126
		22-0	44	4	1	3	8	3	2	17	10	1	3	4							100
			44	4	1	3	8	3	2	17	10	1	3	4							100



灯器	階梯	1φ	2φ	計																	
A		29	10	1	3	3	12	6	1	3	2										70
B		29	10	1	3	3	12	6	1	3	2										70
PA		29	10	1	3	3	12	6	1	3	2										70
PB		48	10	1	3	3	13	6	1	3	2										90
設定秒数		7-9	29	10	1	3	3	12	6	1	3	2									70
		12-14	48	10	1	3	3	13	6	1	3	2									90
		17-19	37	10	1	3	3	14	6	1	3	2									80
		22-0	29	10	1	3	3	12	6	1	3	2									70



(7) 工事中交通量 (全流入交通量計)

No. 1 交差点交通量

単位：台

時間帯	将来基礎交通量			工事用車両			工事中交通量			乗用車換算による合計
	大型	小型	合計	大型	小型	合計	大型	小型	合計	
7:00 ~ 8:00	367	2,455	2,822	0	2	2	367	2,457	2,824	3,081
8:00 ~ 9:00	398	2,268	2,666	4	0	4	402	2,268	2,670	2,951
9:00 ~ 10:00	407	2,155	2,562	4	0	4	411	2,155	2,566	2,854
10:00 ~ 11:00	399	2,054	2,453	4	0	4	403	2,054	2,457	2,739
11:00 ~ 12:00	393	1,979	2,372	5	0	5	398	1,979	2,377	2,656
12:00 ~ 13:00	309	1,851	2,160	4	0	4	313	1,851	2,164	2,383
13:00 ~ 14:00	326	1,963	2,289	4	0	4	330	1,963	2,293	2,524
14:00 ~ 15:00	366	2,014	2,380	4	0	4	370	2,014	2,384	2,643
15:00 ~ 16:00	332	2,025	2,357	4	0	4	336	2,025	2,361	2,596
16:00 ~ 17:00	251	2,257	2,508	4	0	4	255	2,257	2,512	2,691
17:00 ~ 18:00	223	2,510	2,733	4	0	4	227	2,510	2,737	2,896
18:00 ~ 19:00	144	2,243	2,387	4	0	4	148	2,243	2,391	2,495
19:00 ~ 20:00	118	1,764	1,882	0	4	4	118	1,768	1,886	1,969
20:00 ~ 21:00	101	1,493	1,594	0	0	0	101	1,493	1,594	1,665
21:00 ~ 22:00	77	1,037	1,114	0	0	0	77	1,037	1,114	1,168
22:00 ~ 23:00	80	907	987	0	0	0	80	907	987	1,043
23:00 ~ 24:00	70	694	764	0	0	0	70	694	764	813
24:00 ~ 1:00	78	458	536	0	0	0	78	458	536	591
1:00 ~ 2:00	80	415	495	0	0	0	80	415	495	551
2:00 ~ 3:00	70	270	340	0	0	0	70	270	340	389
3:00 ~ 4:00	80	201	281	0	0	0	80	201	281	337
4:00 ~ 5:00	94	286	380	0	0	0	94	286	380	446
5:00 ~ 6:00	123	600	723	0	0	0	123	600	723	809
6:00 ~ 7:00	270	1,592	1,862	0	0	0	270	1,592	1,862	2,051
合計	5,156	35,491	40,647	45	6	51	5,201	35,497	40,698	44,341

No. 2 交差点交通量

単位：台

時間帯	将来基礎交通量			工事用車両			工事中交通量			乗用車換算による合計
	大型	小型	合計	大型	小型	合計	大型	小型	合計	
7:00 ~ 8:00	39	499	538	0	2	2	39	501	540	567
8:00 ~ 9:00	53	587	640	4	0	4	57	587	644	684
9:00 ~ 10:00	50	574	624	4	0	4	54	574	628	666
10:00 ~ 11:00	64	532	596	4	0	4	68	532	600	648
11:00 ~ 12:00	66	581	647	5	0	5	71	581	652	702
12:00 ~ 13:00	57	502	559	4	0	4	61	502	563	606
13:00 ~ 14:00	52	540	592	4	0	4	56	540	596	635
14:00 ~ 15:00	54	613	667	4	0	4	58	613	671	712
15:00 ~ 16:00	50	677	727	4	0	4	54	677	731	769
16:00 ~ 17:00	56	720	776	4	0	4	60	720	780	822
17:00 ~ 18:00	38	739	777	4	0	4	42	739	781	810
18:00 ~ 19:00	29	625	654	4	0	4	33	625	658	681
19:00 ~ 20:00	27	536	563	0	4	4	27	540	567	586
20:00 ~ 21:00	22	389	411	0	0	0	22	389	411	426
21:00 ~ 22:00	11	366	377	0	0	0	11	366	377	385
22:00 ~ 23:00	15	296	311	0	0	0	15	296	311	322
23:00 ~ 24:00	7	236	243	0	0	0	7	236	243	248
24:00 ~ 1:00	3	179	182	0	0	0	3	179	182	184
1:00 ~ 2:00	9	110	119	0	0	0	9	110	119	125
2:00 ~ 3:00	7	80	87	0	0	0	7	80	87	92
3:00 ~ 4:00	6	54	60	0	0	0	6	54	60	64
4:00 ~ 5:00	8	52	60	0	0	0	8	52	60	66
5:00 ~ 6:00	9	124	133	0	0	0	9	124	133	139
6:00 ~ 7:00	33	296	329	0	0	0	33	296	329	352
合計	765	9,907	10,672	45	6	51	810	9,913	10,723	11,291

No. 3 交差点交通量

単位：台

時間帯	将来基礎交通量			工事用車両			工事中交通量			乗用車換算による合計
	大型	小型	合計	大型	小型	合計	大型	小型	合計	
7:00 ~ 8:00	116	554	670	0	12	12	116	566	682	763
8:00 ~ 9:00	105	532	637	16	0	16	121	532	653	738
9:00 ~ 10:00	114	514	628	16	0	16	130	514	644	735
10:00 ~ 11:00	97	524	621	16	0	16	113	524	637	716
11:00 ~ 12:00	97	552	649	17	0	17	114	552	666	746
12:00 ~ 13:00	82	465	547	16	0	16	98	465	563	632
13:00 ~ 14:00	90	512	602	16	0	16	106	512	618	692
14:00 ~ 15:00	77	543	620	17	0	17	94	543	637	703
15:00 ~ 16:00	75	550	625	17	0	17	92	550	642	706
16:00 ~ 17:00	77	605	682	16	0	16	93	605	698	763
17:00 ~ 18:00	79	587	666	16	0	16	95	587	682	749
18:00 ~ 19:00	73	565	638	16	0	16	89	565	654	716
19:00 ~ 20:00	63	471	534	0	12	12	63	483	546	590
20:00 ~ 21:00	63	397	460	0	0	0	63	397	460	504
21:00 ~ 22:00	55	364	419	0	0	0	55	364	419	458
22:00 ~ 23:00	47	374	421	0	0	0	47	374	421	454
23:00 ~ 24:00	33	335	368	0	0	0	33	335	368	391
24:00 ~ 1:00	23	266	289	0	0	0	23	266	289	305
1:00 ~ 2:00	13	166	179	0	0	0	13	166	179	188
2:00 ~ 3:00	8	90	98	0	0	0	8	90	98	104
3:00 ~ 4:00	7	50	57	0	0	0	7	50	57	62
4:00 ~ 5:00	10	62	72	0	0	0	10	62	72	79
5:00 ~ 6:00	13	154	167	0	0	0	13	154	167	176
6:00 ~ 7:00	83	359	442	0	0	0	83	359	442	500
合計	1,500	9,591	11,091	179	24	203	1,679	9,615	11,294	12,470

No. 4 交差点交通量

単位：台

時間帯	将来基礎交通量			工事用車両			工事中交通量			乗用車換算による合計
	大型	小型	合計	大型	小型	合計	大型	小型	合計	
7:00 ~ 8:00	133	786	919	0	38	38	133	824	957	1,050
8:00 ~ 9:00	129	772	901	50	0	50	179	772	951	1,076
9:00 ~ 10:00	128	789	917	50	0	50	178	789	967	1,092
10:00 ~ 11:00	124	823	947	50	0	50	174	823	997	1,119
11:00 ~ 12:00	117	856	973	50	0	50	167	856	1,023	1,140
12:00 ~ 13:00	101	749	850	50	0	50	151	749	900	1,006
13:00 ~ 14:00	105	770	875	50	0	50	155	770	925	1,034
14:00 ~ 15:00	88	825	913	51	0	51	139	825	964	1,061
15:00 ~ 16:00	83	836	919	51	0	51	134	836	970	1,064
16:00 ~ 17:00	81	939	1,020	50	0	50	131	939	1,070	1,162
17:00 ~ 18:00	88	948	1,036	50	0	50	138	948	1,086	1,183
18:00 ~ 19:00	73	895	968	50	0	50	123	895	1,018	1,104
19:00 ~ 20:00	62	735	797	0	36	36	62	771	833	876
20:00 ~ 21:00	67	598	665	0	0	0	67	598	665	712
21:00 ~ 22:00	55	527	582	0	0	0	55	527	582	621
22:00 ~ 23:00	50	526	576	0	0	0	50	526	576	611
23:00 ~ 24:00	39	410	449	0	0	0	39	410	449	476
24:00 ~ 1:00	25	305	330	0	0	0	25	305	330	348
1:00 ~ 2:00	16	197	213	0	0	0	16	197	213	224
2:00 ~ 3:00	12	116	128	0	0	0	12	116	128	136
3:00 ~ 4:00	8	64	72	0	0	0	8	64	72	78
4:00 ~ 5:00	11	79	90	0	0	0	11	79	90	98
5:00 ~ 6:00	22	202	224	0	0	0	22	202	224	239
6:00 ~ 7:00	93	512	605	0	0	0	93	512	605	670
合計	1,710	14,259	15,969	552	74	626	2,262	14,333	16,595	18,180

No. 5 交差点交通量

単位：台

時間帯	将来基礎交通量			工事用車両			工事中交通量			乗用車換算 による合計
	大型	小型	合計	大型	小型	合計	大型	小型	合計	
7:00 ~ 8:00	108	801	909	0	38	38	108	839	947	1,023
8:00 ~ 9:00	119	788	907	51	0	51	170	788	958	1,077
9:00 ~ 10:00	108	745	853	50	0	50	158	745	903	1,014
10:00 ~ 11:00	114	794	908	50	0	50	164	794	958	1,073
11:00 ~ 12:00	96	787	883	50	0	50	146	787	933	1,035
12:00 ~ 13:00	91	683	774	50	0	50	141	683	824	923
13:00 ~ 14:00	91	729	820	50	0	50	141	729	870	969
14:00 ~ 15:00	69	753	822	51	0	51	120	753	873	957
15:00 ~ 16:00	75	812	887	50	0	50	125	812	937	1,025
16:00 ~ 17:00	88	970	1,058	50	0	50	138	970	1,108	1,205
17:00 ~ 18:00	75	853	928	50	0	50	125	853	978	1,066
18:00 ~ 19:00	65	757	822	50	0	50	115	757	872	953
19:00 ~ 20:00	58	751	809	0	36	36	58	787	845	886
20:00 ~ 21:00	56	534	590	0	0	0	56	534	590	629
21:00 ~ 22:00	44	454	498	0	0	0	44	454	498	529
22:00 ~ 23:00	44	421	465	0	0	0	44	421	465	496
23:00 ~ 24:00	32	332	364	0	0	0	32	332	364	386
24:00 ~ 1:00	19	210	229	0	0	0	19	210	229	242
1:00 ~ 2:00	14	141	155	0	0	0	14	141	155	165
2:00 ~ 3:00	7	80	87	0	0	0	7	80	87	92
3:00 ~ 4:00	9	41	50	0	0	0	9	41	50	56
4:00 ~ 5:00	9	67	76	0	0	0	9	67	76	82
5:00 ~ 6:00	21	165	186	0	0	0	21	165	186	201
6:00 ~ 7:00	80	494	574	0	0	0	80	494	574	630
合計	1,492	13,162	14,654	552	74	626	2,044	13,236	15,280	16,714

No. 6 交差点交通量

単位：台

時間帯	将来基礎交通量			工事用車両			工事中交通量			乗用車換算 による合計
	大型	小型	合計	大型	小型	合計	大型	小型	合計	
7:00 ~ 8:00	31	257	288	0	8	8	31	265	296	318
8:00 ~ 9:00	26	291	317	11	0	11	37	291	328	354
9:00 ~ 10:00	38	352	390	11	0	11	49	352	401	435
10:00 ~ 11:00	47	385	432	11	0	11	58	385	443	484
11:00 ~ 12:00	40	427	467	11	0	11	51	427	478	514
12:00 ~ 13:00	27	373	400	11	0	11	38	373	411	438
13:00 ~ 14:00	24	341	365	10	0	10	34	341	375	399
14:00 ~ 15:00	21	412	433	11	0	11	32	412	444	466
15:00 ~ 16:00	25	406	431	11	0	11	36	406	442	467
16:00 ~ 17:00	25	415	440	11	0	11	36	415	451	476
17:00 ~ 18:00	19	454	473	11	0	11	30	454	484	505
18:00 ~ 19:00	8	408	416	11	0	11	19	408	427	440
19:00 ~ 20:00	7	323	330	0	8	8	7	331	338	343
20:00 ~ 21:00	7	241	248	0	0	0	7	241	248	253
21:00 ~ 22:00	9	236	245	0	0	0	9	236	245	251
22:00 ~ 23:00	6	205	211	0	0	0	6	205	211	215
23:00 ~ 24:00	8	126	134	0	0	0	8	126	134	140
24:00 ~ 1:00	8	104	112	0	0	0	8	104	112	118
1:00 ~ 2:00	8	96	104	0	0	0	8	96	104	110
2:00 ~ 3:00	6	50	56	0	0	0	6	50	56	60
3:00 ~ 4:00	5	37	42	0	0	0	5	37	42	46
4:00 ~ 5:00	8	36	44	0	0	0	8	36	44	50
5:00 ~ 6:00	13	95	108	0	0	0	13	95	108	117
6:00 ~ 7:00	19	170	189	0	0	0	19	170	189	202
合計	435	6,240	6,675	120	16	136	555	6,256	6,811	7,201

No. 8 交差点交通量

単位：台

時間帯	将来基礎交通量			工事用車両			工事中交通量			乗用車換算による合計
	大型	小型	合計	大型	小型	合計	大型	小型	合計	
7:00 ~ 8:00	241	1,021	1,262	0	15	15	241	1,036	1,277	1,446
8:00 ~ 9:00	230	999	1,229	25	0	25	255	999	1,254	1,433
9:00 ~ 10:00	266	847	1,113	25	0	25	291	847	1,138	1,342
10:00 ~ 11:00	265	861	1,126	25	0	25	290	861	1,151	1,354
11:00 ~ 12:00	294	957	1,251	25	0	25	319	957	1,276	1,499
12:00 ~ 13:00	223	1,006	1,229	25	0	25	248	1,006	1,254	1,428
13:00 ~ 14:00	233	1,042	1,275	25	0	25	258	1,042	1,300	1,481
14:00 ~ 15:00	204	980	1,184	25	0	25	229	980	1,209	1,369
15:00 ~ 16:00	186	929	1,115	24	0	24	210	929	1,139	1,286
16:00 ~ 17:00	148	1,019	1,167	24	0	24	172	1,019	1,191	1,311
17:00 ~ 18:00	144	1,139	1,283	24	0	24	168	1,139	1,307	1,425
18:00 ~ 19:00	74	1,154	1,228	24	0	24	98	1,154	1,252	1,321
19:00 ~ 20:00	77	1,251	1,328	0	22	22	77	1,273	1,350	1,404
20:00 ~ 21:00	80	974	1,054	0	0	0	80	974	1,054	1,110
21:00 ~ 22:00	47	550	597	0	0	0	47	550	597	630
22:00 ~ 23:00	79	453	532	0	0	0	79	453	532	587
23:00 ~ 24:00	80	462	542	0	0	0	80	462	542	598
24:00 ~ 1:00	79	420	499	0	0	0	79	420	499	554
1:00 ~ 2:00	109	307	416	0	0	0	109	307	416	492
2:00 ~ 3:00	134	200	334	0	0	0	134	200	334	428
3:00 ~ 4:00	156	127	283	0	0	0	156	127	283	392
4:00 ~ 5:00	220	184	404	0	0	0	220	184	404	558
5:00 ~ 6:00	310	469	779	0	0	0	310	469	779	996
6:00 ~ 7:00	312	732	1,044	0	0	0	312	732	1,044	1,262
合計	4,191	18,083	22,274	271	37	308	4,462	18,120	22,582	25,706

No. 9 交差点交通量

単位：台

時間帯	将来基礎交通量			工事用車両			工事中交通量			乗用車換算による合計
	大型	小型	合計	大型	小型	合計	大型	小型	合計	
7:00 ~ 8:00	189	876	1,065	0	23	23	189	899	1,088	1,220
8:00 ~ 9:00	213	1,062	1,275	26	0	26	239	1,062	1,301	1,468
9:00 ~ 10:00	277	1,019	1,296	25	0	25	302	1,019	1,321	1,532
10:00 ~ 11:00	314	1,087	1,401	25	0	25	339	1,087	1,426	1,663
11:00 ~ 12:00	283	991	1,274	25	0	25	308	991	1,299	1,515
12:00 ~ 13:00	217	892	1,109	25	0	25	242	892	1,134	1,303
13:00 ~ 14:00	182	841	1,023	25	0	25	207	841	1,048	1,193
14:00 ~ 15:00	195	1,076	1,271	26	0	26	221	1,076	1,297	1,452
15:00 ~ 16:00	126	1,094	1,220	26	0	26	152	1,094	1,246	1,352
16:00 ~ 17:00	125	1,275	1,400	26	0	26	151	1,275	1,426	1,532
17:00 ~ 18:00	92	1,233	1,325	26	0	26	118	1,233	1,351	1,434
18:00 ~ 19:00	78	983	1,061	26	0	26	104	983	1,087	1,160
19:00 ~ 20:00	94	763	857	0	14	14	94	777	871	937
20:00 ~ 21:00	77	814	891	0	0	0	77	814	891	945
21:00 ~ 22:00	75	680	755	0	0	0	75	680	755	808
22:00 ~ 23:00	101	526	627	0	0	0	101	526	627	698
23:00 ~ 24:00	113	414	527	0	0	0	113	414	527	606
24:00 ~ 1:00	104	238	342	0	0	0	104	238	342	415
1:00 ~ 2:00	111	210	321	0	0	0	111	210	321	399
2:00 ~ 3:00	157	200	357	0	0	0	157	200	357	467
3:00 ~ 4:00	193	195	388	0	0	0	193	195	388	523
4:00 ~ 5:00	315	308	623	0	0	0	315	308	623	844
5:00 ~ 6:00	416	761	1,177	0	0	0	416	761	1,177	1,468
6:00 ~ 7:00	375	1,154	1,529	0	0	0	375	1,154	1,529	1,792
合計	4,422	18,692	23,114	281	37	318	4,703	18,729	23,432	26,726

No. 10 交差点交通量

単位：台

時間帯	将来基礎交通量			工事用車両			工事中交通量			乗用車換算 による合計
	大型	小型	合計	大型	小型	合計	大型	小型	合計	
7:00 ~ 8:00	93	733	826	0	15	15	93	748	841	906
8:00 ~ 9:00	99	719	818	25	0	25	124	719	843	930
9:00 ~ 10:00	98	674	772	25	0	25	123	674	797	883
10:00 ~ 11:00	88	673	761	25	0	25	113	673	786	865
11:00 ~ 12:00	85	681	766	25	0	25	110	681	791	868
12:00 ~ 13:00	76	574	650	25	0	25	101	574	675	746
13:00 ~ 14:00	80	626	706	25	0	25	105	626	731	805
14:00 ~ 15:00	64	665	729	25	0	25	89	665	754	816
15:00 ~ 16:00	63	712	775	24	0	24	87	712	799	860
16:00 ~ 17:00	73	825	898	24	0	24	97	825	922	990
17:00 ~ 18:00	73	789	862	24	0	24	97	789	886	954
18:00 ~ 19:00	53	719	772	24	0	24	77	719	796	850
19:00 ~ 20:00	53	645	698	0	22	22	53	667	720	757
20:00 ~ 21:00	48	509	557	0	0	0	48	509	557	591
21:00 ~ 22:00	35	424	459	0	0	0	35	424	459	484
22:00 ~ 23:00	33	391	424	0	0	0	33	391	424	447
23:00 ~ 24:00	20	287	307	0	0	0	20	287	307	321
24:00 ~ 1:00	15	205	220	0	0	0	15	205	220	231
1:00 ~ 2:00	12	109	121	0	0	0	12	109	121	129
2:00 ~ 3:00	5	62	67	0	0	0	5	62	67	71
3:00 ~ 4:00	7	42	49	0	0	0	7	42	49	54
4:00 ~ 5:00	7	47	54	0	0	0	7	47	54	59
5:00 ~ 6:00	14	147	161	0	0	0	14	147	161	171
6:00 ~ 7:00	61	420	481	0	0	0	61	420	481	524
合計	1,255	11,678	12,933	271	37	308	1,526	11,715	13,241	14,312

自動車交通量調査結果集計表

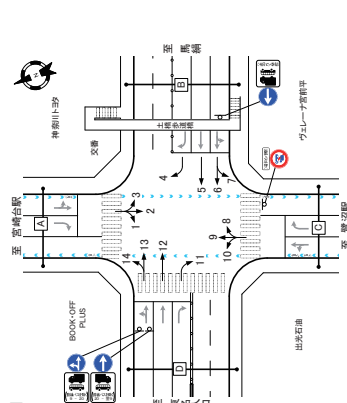
[断面別]

工事用車両 (平日)

予測地点

No. 1 土橋交差点

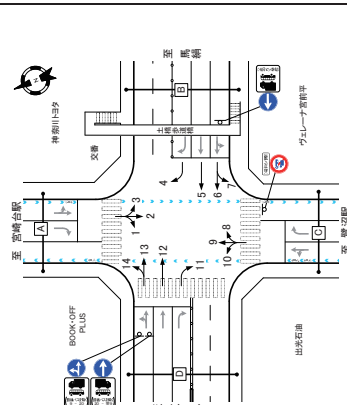
方向案内図



方向	C断面:流入計(8+9+10)				C断面:流出計(2+7+11)				C断面:断面計(8+9+10)+(2+7+11)							
	大型車 [台]	小型車 [台]	合計 [台]	時間 比率 [%]	大型車 流入率 [%]	小型車 流入率 [%]	合計 流入率 [%]	二輪車 流入率 [%]	大型車 [台]	小型車 [台]	合計 [台]	時間 比率 [%]	大型車 流入率 [%]	小型車 流入率 [%]	合計 流入率 [%]	二輪車 流入率 [%]
7:00-8:00	0	0	0	0.0	0	2	2	0.0	0	2	2	0.0	0	2	2	0.0
8:00-9:00	2	0	2	100.0	59	0	2	100.0	118	0	4	0	4	100.0	78	0
9:00-10:00	2	0	2	100.0	59	0	2	100.0	118	0	4	0	4	100.0	78	0
10:00-11:00	3	0	3	100.0	83	0	2	100.0	118	0	4	0	4	100.0	78	0
11:00-12:00	3	0	3	100.0	83	0	2	100.0	118	0	4	0	4	100.0	78	0
12:00-13:00	3	0	3	100.0	83	0	1	100.0	59	0	4	0	4	100.0	78	0
13:00-14:00	3	0	3	100.0	83	0	1	100.0	59	0	4	0	4	100.0	78	0
14:00-15:00	3	0	3	100.0	83	0	1	100.0	59	0	4	0	4	100.0	78	0
15:00-16:00	3	0	3	100.0	83	0	1	100.0	59	0	4	0	4	100.0	78	0
16:00-17:00	3	0	3	100.0	83	0	1	100.0	59	0	4	0	4	100.0	78	0
17:00-18:00	3	0	3	100.0	83	0	1	100.0	59	0	4	0	4	100.0	78	0
18:00-19:00	3	0	3	100.0	83	0	1	100.0	59	0	4	0	4	100.0	78	0
19:00-20:00	0	4	4	0.0	0	0	0	0.0	0	4	4	0.0	0	4	100.0	78
20:00-21:00	0	0	0	0.0	0	0	0	0.0	0	0	0	0.0	0	0	0.0	0
21:00-22:00	0	0	0	0.0	0	0	0	0.0	0	0	0	0.0	0	0	0.0	0
22:00-23:00	0	0	0	0.0	0	0	0	0.0	0	0	0	0.0	0	0	0.0	0
23:00-24:00	0	0	0	0.0	0	0	0	0.0	0	0	0	0.0	0	0	0.0	0
0:00-1:00	0	0	0	0.0	0	0	0	0.0	0	0	0	0.0	0	0	0.0	0
1:00-2:00	0	0	0	0.0	0	0	0	0.0	0	0	0	0.0	0	0	0.0	0
2:00-3:00	0	0	0	0.0	0	0	0	0.0	0	0	0	0.0	0	0	0.0	0
3:00-4:00	0	0	0	0.0	0	0	0	0.0	0	0	0	0.0	0	0	0.0	0
4:00-5:00	0	0	0	0.0	0	0	0	0.0	0	0	0	0.0	0	0	0.0	0
5:00-6:00	0	0	0	0.0	0	0	0	0.0	0	0	0	0.0	0	0	0.0	0
6:00-7:00	0	0	0	0.0	0	0	0	0.0	0	0	0	0.0	0	0	0.0	0
昼12時間計	0	4	4	0.0	100.0	88.2	0	88.2	100.0	0	4	0	4	100.0	92.2	0
夜12時間計	0	4	4	0.0	11.8	0	0	0.0	0	0	4	0	4	0.0	7.8	0
24時間合計	30	4	34	88.2	100.0	0	15	2	17	88.2	100.0	0	45	6	51	88.2

方向	D断面:流入計(1+12+13+14)				D断面:流出計(1+5+6+10)				D断面:断面計(1+12+13+14)+(1+5+6+10)							
	大型車 [台]	小型車 [台]	合計 [台]	時間 比率 [%]	大型車 流入率 [%]	小型車 流入率 [%]	合計 流入率 [%]	二輪車 流入率 [%]	大型車 [台]	小型車 [台]	合計 [台]	時間 比率 [%]	大型車 流入率 [%]	小型車 流入率 [%]	合計 流入率 [%]	二輪車 流入率 [%]
7:00-8:00	0	2	2	0.0	15.4	0	0	0.0	0	0	2	0.0	0	2	0.0	5.3
8:00-9:00	1	0	1	100.0	7.7	0	2	100.0	8.0	0	3	0	3	100.0	7.9	0
9:00-10:00	1	0	1	100.0	7.7	0	2	100.0	8.0	0	3	0	3	100.0	7.9	0
10:00-11:00	1	0	1	100.0	7.7	0	2	100.0	8.0	0	3	0	3	100.0	7.9	0
11:00-12:00	1	0	1	100.0	7.7	0	2	100.0	8.0	0	3	0	3	100.0	7.9	0
12:00-13:00	1	0	1	100.0	7.7	0	2	100.0	8.0	0	3	0	3	100.0	7.9	0
13:00-14:00	1	0	1	100.0	7.7	0	2	100.0	8.0	0	3	0	3	100.0	7.9	0
14:00-15:00	1	0	1	100.0	7.7	0	2	100.0	8.0	0	3	0	3	100.0	7.9	0
15:00-16:00	1	0	1	100.0	7.7	0	2	100.0	8.0	0	3	0	3	100.0	7.9	0
16:00-17:00	1	0	1	100.0	7.7	0	2	100.0	8.0	0	3	0	3	100.0	7.9	0
17:00-18:00	1	0	1	100.0	7.7	0	2	100.0	8.0	0	3	0	3	100.0	7.9	0
18:00-19:00	1	0	1	100.0	7.7	0	2	100.0	8.0	0	3	0	3	100.0	7.9	0
19:00-20:00	0	0	0	0.0	0	3	3	0.0	12.0	0	0	3	0	3	0.0	7.9
20:00-21:00	0	0	0	0.0	0	0	0	0.0	0	0	0	0.0	0	0	0.0	0
21:00-22:00	0	0	0	0.0	0	0	0	0.0	0	0	0	0.0	0	0	0.0	0
22:00-23:00	0	0	0	0.0	0	0	0	0.0	0	0	0	0.0	0	0	0.0	0
23:00-24:00	0	0	0	0.0	0	0	0	0.0	0	0	0	0.0	0	0	0.0	0
0:00-1:00	0	0	0	0.0	0	0	0	0.0	0	0	0	0.0	0	0	0.0	0
1:00-2:00	0	0	0	0.0	0	0	0	0.0	0	0	0	0.0	0	0	0.0	0
2:00-3:00	0	0	0	0.0	0	0	0	0.0	0	0	0	0.0	0	0	0.0	0
3:00-4:00	0	0	0	0.0	0	0	0	0.0	0	0	0	0.0	0	0	0.0	0
4:00-5:00	0	0	0	0.0	0	0	0	0.0	0	0	0	0.0	0	0	0.0	0
5:00-6:00	0	0	0	0.0	0	0	0	0.0	0	0	0	0.0	0	0	0.0	0
6:00-7:00	0	0	0	0.0	0	0	0	0.0	0	0	0	0.0	0	0	0.0	0
昼12時間計	11	2	13	84.6	100.0	0	22	0	25	100.0	89.0	0	33	2	35	84.3
夜12時間計	0	2	2	0.0	0	0	3	0	3	0	3	0.0	3	0	3	0.0
24時間合計	11	2	13	84.6	100.0	0	22	2	28	89.0	100.0	0	33	2	35	86.8

方向案内図



自動車交通量調査結果集計表

[断面別]

工事用車両 (平日)

予測地点

No. 1 土橋交差点

方向	交差点総流入計			
	大型車 [台]	小型車 [台]	合計 [台]	時間 比率 [%]
7:00-8:00	0	2	2	0.0
8:00-9:00	4	0	4	100.0
9:00-10:00	4	0	4	100.0
10:00-11:00	4	0	4	100.0
11:00-12:00	5	0	5	100.0
12:00-13:00	4	0	4	100.0
13:00-14:00	4	0	4	100.0
14:00-15:00	4	0	4	100.0
15:00-16:00	4	0	4	100.0
16:00-17:00	4	0	4	100.0
17:00-18:00	4	0	4	100.0
18:00-19:00	4	0	4	100.0
19:00-20:00	0	4	4	0.0
20:00-21:00	0	0	0	0.0
21:00-22:00	0	0	0	0.0
22:00-23:00	0	0	0	0.0
23:00-24:00	0	0	0	0.0
0:00-1:00	0	0	0	0.0
1:00-2:00	0	0	0	0.0
2:00-3:00	0	0	0	0.0
3:00-4:00	0	0	0	0.0
4:00-5:00	0	0	0	0.0
5:00-6:00	0	0	0	0.0
6:00-7:00	0	0	0	0.0
昼12時間計	45	2	47	95.7
夜12時間計	0	4	4	0.0
24時間合計	45	6	51	88.2

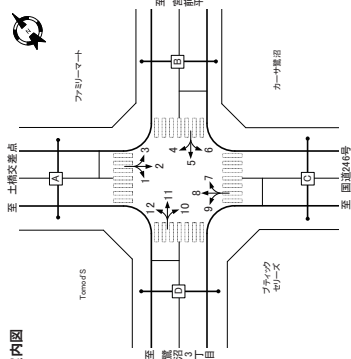
自動車交通量調査結果集計表

[方向別]

工事用車両 (平日)

予測地点
No.2 カッパーク鷺沼入口交差点

方向案内図



方向	方向: 1				方向: 2				方向: 3					
	大型車 [台]	小型車 [台]	合計 [台]	大型車 流入率 [%]	大型車 [台]	小型車 [台]	合計 [台]	大型車 流入率 [%]	二輪車 [台]	時間 比率 [%]	大型車 流入率 [%]	合計 [台]	二輪車 [台]	時間 比率 [%]
7:00-8:00	0	0	2	0.0	118	0	0	0	0	118	0	0	0	0
8:00-9:00	0	0	2	0.0	1000	118	0	0	0	118	0	0	0	0
9:00-10:00	0	0	2	0.0	1000	118	0	0	0	118	0	0	0	0
10:00-11:00	0	0	2	0.0	1000	118	0	0	0	118	0	0	0	0
11:00-12:00	0	0	2	0.0	1000	118	0	0	0	118	0	0	0	0
12:00-13:00	0	0	1	0.0	1000	59	0	0	0	59	0	0	0	0
13:00-14:00	0	0	1	0.0	1000	59	0	0	0	59	0	0	0	0
14:00-15:00	0	0	1	0.0	1000	59	0	0	0	59	0	0	0	0
15:00-16:00	0	0	1	0.0	1000	59	0	0	0	59	0	0	0	0
16:00-17:00	0	0	1	0.0	1000	59	0	0	0	59	0	0	0	0
17:00-18:00	0	0	1	0.0	1000	59	0	0	0	59	0	0	0	0
18:00-19:00	0	0	1	0.0	1000	59	0	0	0	59	0	0	0	0
19:00-20:00	0	0	0	0.0	0	0	0	0	0	0	0	0	0	0
20:00-21:00	0	0	0	0.0	0	0	0	0	0	0	0	0	0	0
21:00-22:00	0	0	0	0.0	0	0	0	0	0	0	0	0	0	0
22:00-23:00	0	0	0	0.0	0	0	0	0	0	0	0	0	0	0
23:00-0:00	0	0	0	0.0	0	0	0	0	0	0	0	0	0	0
0:00-1:00	0	0	0	0.0	0	0	0	0	0	0	0	0	0	0
1:00-2:00	0	0	0	0.0	0	0	0	0	0	0	0	0	0	0
2:00-3:00	0	0	0	0.0	0	0	0	0	0	0	0	0	0	0
3:00-4:00	0	0	0	0.0	0	0	0	0	0	0	0	0	0	0
4:00-5:00	0	0	0	0.0	0	0	0	0	0	0	0	0	0	0
5:00-6:00	0	0	0	0.0	0	0	0	0	0	0	0	0	0	0
6:00-7:00	0	0	0	0.0	0	0	0	0	0	0	0	0	0	0
昼12時間計	0	0	17	88.2	1000	0	0	0	0	0	0	0	0	0
夜12時間計	0	0	0	0.0	0	0	0	0	0	0	0	0	0	0
24時間合計	0	0	17	88.2	1000	0	0	0	0	0	0	0	0	0

方向	方向: 4				方向: 5				方向: 6					
	大型車 [台]	小型車 [台]	合計 [台]	大型車 流入率 [%]	大型車 [台]	小型車 [台]	合計 [台]	大型車 流入率 [%]	二輪車 [台]	時間 比率 [%]	大型車 流入率 [%]	合計 [台]	二輪車 [台]	時間 比率 [%]
7:00-8:00	0	0	0	0.0	0	0	0	0.0	0	0	0	0	0	0
8:00-9:00	0	0	0	0.0	0	0	0	0.0	0	0	0	0	0	0
9:00-10:00	0	0	0	0.0	0	0	0	0.0	0	0	0	0	0	0
10:00-11:00	0	0	0	0.0	0	0	0	0.0	0	0	0	0	0	0
11:00-12:00	0	0	0	0.0	0	0	0	0.0	0	0	0	0	0	0
12:00-13:00	0	0	0	0.0	0	0	0	0.0	0	0	0	0	0	0
13:00-14:00	0	0	0	0.0	0	0	0	0.0	0	0	0	0	0	0
14:00-15:00	0	0	0	0.0	0	0	0	0.0	0	0	0	0	0	0
15:00-16:00	0	0	0	0.0	0	0	0	0.0	0	0	0	0	0	0
16:00-17:00	0	0	0	0.0	0	0	0	0.0	0	0	0	0	0	0
17:00-18:00	0	0	0	0.0	0	0	0	0.0	0	0	0	0	0	0
18:00-19:00	0	0	0	0.0	0	0	0	0.0	0	0	0	0	0	0
19:00-20:00	0	0	0	0.0	0	0	0	0.0	0	0	0	0	0	0
20:00-21:00	0	0	0	0.0	0	0	0	0.0	0	0	0	0	0	0
21:00-22:00	0	0	0	0.0	0	0	0	0.0	0	0	0	0	0	0
22:00-23:00	0	0	0	0.0	0	0	0	0.0	0	0	0	0	0	0
23:00-0:00	0	0	0	0.0	0	0	0	0.0	0	0	0	0	0	0
0:00-1:00	0	0	0	0.0	0	0	0	0.0	0	0	0	0	0	0
1:00-2:00	0	0	0	0.0	0	0	0	0.0	0	0	0	0	0	0
2:00-3:00	0	0	0	0.0	0	0	0	0.0	0	0	0	0	0	0
3:00-4:00	0	0	0	0.0	0	0	0	0.0	0	0	0	0	0	0
4:00-5:00	0	0	0	0.0	0	0	0	0.0	0	0	0	0	0	0
5:00-6:00	0	0	0	0.0	0	0	0	0.0	0	0	0	0	0	0
6:00-7:00	0	0	0	0.0	0	0	0	0.0	0	0	0	0	0	0
昼12時間計	0	0	0	0.0	0	0	0	0.0	0	0	0	0	0	0
夜12時間計	0	0	0	0.0	0	0	0	0.0	0	0	0	0	0	0
24時間合計	0	0	0	0.0	0	0	0	0.0	0	0	0	0	0	0

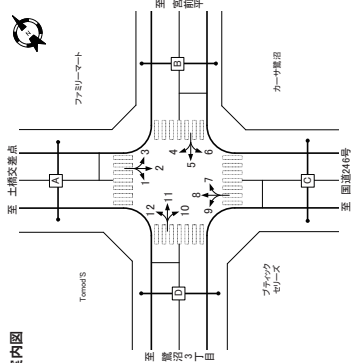
自動車交通量調査結果集計表

[方向別]

工事用車両 (平日)

予測地点
No.2 カッパーク鷺沼入口交差点

方向案内図



方向	方向: 7				方向: 8				方向: 9					
	大型車 [台]	小型車 [台]	合計 [台]	大型車 流入率 [%]	大型車 [台]	小型車 [台]	合計 [台]	大型車 流入率 [%]	二輪車 [台]	時間 比率 [%]	大型車 流入率 [%]	合計 [台]	二輪車 [台]	時間 比率 [%]
7:00-8:00	0	0	0	0.0	0	0	0	0.0	0	0	0	0	0	0
8:00-9:00	0	0	0	0.0	2	0	2	1000	5.9	0	0	0	0	0
9:00-10:00	0	0	0	0.0	2	0	2	1000	5.9	0	0	0	0	0
10:00-11:00	0	0	0	0.0	2	0	2	1000	5.9	0	0	0	0	0
11:00-12:00	0	0	0	0.0	3	0	3	1000	8.8	0	0	0	0	0
12:00-13:00	0	0	0	0.0	3	0	3	1000	8.8	0	0	0	0	0
13:00-14:00	0	0	0	0.0	3	0	3	1000	8.8	0	0	0	0	0
14:00-15:00	0	0	0	0.0	3	0	3	1000	8.8	0	0	0	0	0
15:00-16:00	0	0	0	0.0	3	0	3	1000	8.8	0	0	0	0	0
16:00-17:00	0	0	0	0.0	3	0	3	1000	8.8	0	0	0	0	0
17:00-18:00	0	0	0	0.0	3	0	3	1000	8.8	0	0	0	0	0
18:00-19:00	0	0	0	0.0	4	0	4	1000	8.8	0	0	0	0	0
19:00-20:00	0	0	0	0.0	0	0	0	0.0	0	0	0	0	0	0
20:00-21:00	0	0	0	0.0	0	0	0	0.0	0	0	0	0	0	0
21:00-22:00	0	0	0	0.0	0	0	0	0.0	0	0	0	0	0	0
22:00-23:00	0	0	0	0.0	0	0	0	0.0	0	0	0	0	0	0
23:00-0:00	0	0	0	0.0	0	0	0	0.0	0	0	0	0	0	0
0:00-1:00	0	0	0	0.0	0	0	0	0.0	0	0	0	0	0	0
1:00-2:00	0	0	0	0.0	0	0	0	0.0	0	0	0	0	0	0
2:00-3:00	0	0	0	0.0	0	0	0	0.0	0	0	0	0	0	0
3:00-4:00	0	0	0	0.0	0	0	0	0.0	0	0	0	0	0	0
4:00-5:00	0	0	0	0.0	0	0	0	0.0	0	0	0	0	0	0
5:00-6:00	0	0	0	0.0	0	0	0	0.0	0	0	0	0	0	0
6:00-7:00	0	0	0	0.0	0	0	0	0.0	0	0	0	0	0	0
昼12時間計	0	0	0	0.0	30	0	30	1000	88.2	0	0	0	0	0
夜12時間計	0	0	0	0.0	4	0	4	0.0	11.8	0	0	0	0	0
24時間合計	0	0	0	0.0	34	0	34	88.2	100.0	0	0	0	0	0

方向	方向: 10				方向: 11				方向: 12					
	大型車 [台]	小型車 [台]	合計 [台]	大型車 流入率 [%]	大型車 [台]	小型車 [台]	合計 [台]	大型車 流入率 [%]	二輪車 [台]	時間 比率 [%]	大型車 流入率 [%]	合計 [台]	二輪車 [台]	時間 比率 [%]
7:00-8:00	0	0	0	0.0	0	0	0	0.0	0	0	0	0	0	0
8:00-9:00	0	0	0	0.0	0	0	0	0.0	0	0	0	0	0	0
9:00-10:00	0	0	0	0.0	0	0	0	0.0	0	0	0	0	0	0
10:00-11:00	0	0	0	0.0	0	0	0	0.0	0	0	0	0	0	0
11:00-12:00	0	0	0	0.0	0	0	0	0.0	0	0	0	0	0	0
12:00-13:00	0	0	0	0.0	0	0	0	0.0	0	0	0	0	0	0
13:00-14:00	0	0	0	0.0	0	0	0	0.0	0	0	0	0	0	0
14:00-15:00	0	0	0	0.0	0	0	0	0.0	0	0	0	0	0	0
15:00-16:00	0	0	0	0.0	0	0	0	0.0	0	0	0	0	0	0
16:00-17:00	0	0	0	0.0	0	0	0	0.0	0	0	0	0	0	0
17:00-18:00	0	0	0	0.0	0	0	0	0.0	0	0	0	0	0	0
18:00-19:00	0	0	0	0.0	0	0	0	0.0	0	0	0	0	0	0
19:00-20:00	0	0	0	0.0	0	0	0	0.0	0	0	0	0	0	0
20:00-21:00	0	0	0	0.0	0	0	0	0.0	0	0	0	0	0	0
21:00-22:00	0	0	0	0.0	0	0	0	0.0	0	0	0	0	0	0
22:00-23:00	0	0	0	0.0	0	0	0	0.0	0	0	0	0	0	0
23:00-0:00	0	0	0											

自動車交通量調査結果集計表

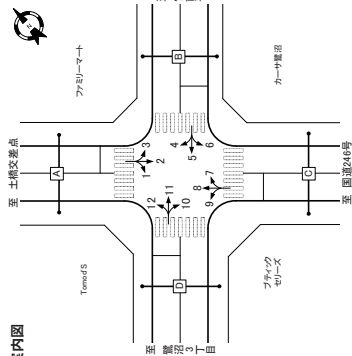
【断面別】

工事用車両 (平日)

予測地点

No.2 カッパーク鷺沼入口交差点

方向案内図



方向	A断面:流入計(1+2+3)				A断面:断面計(1+2+3)+(4+8+12)				B断面:流入計(3+7+11)				B断面:断面計(4+5+6)+(3+7+11)				
	大型車 [台]	小型車 [台]	合計 [台]	二輪車 [台]	大型車 [台]	小型車 [台]	合計 [台]	二輪車 [台]	大型車 [台]	小型車 [台]	合計 [台]	二輪車 [台]	大型車 [台]	小型車 [台]	合計 [台]	二輪車 [台]	
7:00-8:00	0	2	2	0.0	0	0	0	0.0	0	0	0	0	0	0	0	0	0
8:00-9:00	2	0	2	1000	0	2	2	1000	59	0	4	4	1000	78	0	0	0
9:00-10:00	2	0	2	1000	0	2	2	1000	59	0	4	4	1000	78	0	0	0
10:00-11:00	2	0	2	1000	0	2	2	1000	59	0	4	4	1000	78	0	0	0
11:00-12:00	2	0	2	1000	0	2	2	1000	59	0	4	4	1000	78	0	0	0
12:00-13:00	1	0	1	1000	0	3	3	1000	88	0	5	5	1000	98	0	0	0
13:00-14:00	1	0	1	1000	0	3	3	1000	88	0	4	4	1000	78	0	0	0
14:00-15:00	1	0	1	1000	0	3	3	1000	88	0	4	4	1000	78	0	0	0
15:00-16:00	1	0	1	1000	0	3	3	1000	88	0	4	4	1000	78	0	0	0
16:00-17:00	1	0	1	1000	0	3	3	1000	88	0	4	4	1000	78	0	0	0
17:00-18:00	1	0	1	1000	0	3	3	1000	88	0	4	4	1000	78	0	0	0
18:00-19:00	0	0	0	0	0	4	4	0	0	0	4	4	0	0	0	0	0
19:00-20:00	0	0	0	0	0	0	0	0	0	0	0	0	0	0	0	0	0
20:00-21:00	0	0	0	0	0	0	0	0	0	0	0	0	0	0	0	0	0
21:00-22:00	0	0	0	0	0	0	0	0	0	0	0	0	0	0	0	0	0
22:00-23:00	0	0	0	0	0	0	0	0	0	0	0	0	0	0	0	0	0
23:00-0:00	0	0	0	0	0	0	0	0	0	0	0	0	0	0	0	0	0
0:00-1:00	0	0	0	0	0	0	0	0	0	0	0	0	0	0	0	0	0
1:00-2:00	0	0	0	0	0	0	0	0	0	0	0	0	0	0	0	0	0
2:00-3:00	0	0	0	0	0	0	0	0	0	0	0	0	0	0	0	0	0
3:00-4:00	0	0	0	0	0	0	0	0	0	0	0	0	0	0	0	0	0
4:00-5:00	0	0	0	0	0	0	0	0	0	0	0	0	0	0	0	0	0
5:00-6:00	0	0	0	0	0	0	0	0	0	0	0	0	0	0	0	0	0
6:00-7:00	0	0	0	0	0	0	0	0	0	0	0	0	0	0	0	0	0
昼12時間計	15	2	17	882	100.0	30	100.0	882	0	45	2	47	95.7	92.2	0	0	0
夜12時間計	0	0	0	0	0	4	4	0.0	11.8	0	4	4	0.0	7.8	0	0	0
24時間合計	15	2	17	882	100.0	30	4	34	882	100.0	45	6	51	88.2	100.0	0	0

自動車交通量調査結果集計表

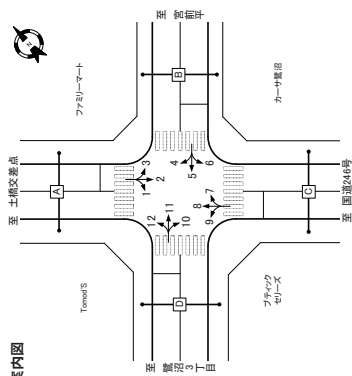
【断面別】

工事用車両 (平日)

予測地点

No.2 カッパーク鷺沼入口交差点

方向案内図



方向	C断面:流入計(7+8+9)				C断面:断面計(2+6+10)				D断面:流入計(10+11+12)				D断面:断面計(10+11+12)+(1+5+9)				
	大型車 [台]	小型車 [台]	合計 [台]	二輪車 [台]	大型車 [台]	小型車 [台]	合計 [台]	二輪車 [台]	大型車 [台]	小型車 [台]	合計 [台]	二輪車 [台]	大型車 [台]	小型車 [台]	合計 [台]	二輪車 [台]	
7:00-8:00	0	0	0	0.0	0	0	0	0.0	0	0	0	0	0	0	0	0	0
8:00-9:00	2	0	2	1000	0	2	2	1000	11.8	0	4	4	1000	78	0	0	0
9:00-10:00	2	0	2	1000	0	2	2	1000	11.8	0	4	4	1000	78	0	0	0
10:00-11:00	2	0	2	1000	0	2	2	1000	11.8	0	4	4	1000	78	0	0	0
11:00-12:00	3	0	3	1000	0	2	2	1000	11.8	0	5	5	1000	98	0	0	0
12:00-13:00	3	0	3	1000	0	1	1	1000	5.9	0	4	4	1000	78	0	0	0
13:00-14:00	3	0	3	1000	0	1	1	1000	5.9	0	4	4	1000	78	0	0	0
14:00-15:00	3	0	3	1000	0	1	1	1000	5.9	0	4	4	1000	78	0	0	0
15:00-16:00	3	0	3	1000	0	1	1	1000	5.9	0	4	4	1000	78	0	0	0
16:00-17:00	3	0	3	1000	0	1	1	1000	5.9	0	4	4	1000	78	0	0	0
17:00-18:00	3	0	3	1000	0	1	1	1000	5.9	0	4	4	1000	78	0	0	0
18:00-19:00	3	0	3	1000	0	1	1	1000	5.9	0	4	4	1000	78	0	0	0
19:00-20:00	0	0	0	0	0	4	4	0	0	0	4	4	0	0	0	0	0
20:00-21:00	0	0	0	0	0	0	0	0	0	0	0	0	0	0	0	0	0
21:00-22:00	0	0	0	0	0	0	0	0	0	0	0	0	0	0	0	0	0
22:00-23:00	0	0	0	0	0	0	0	0	0	0	0	0	0	0	0	0	0
23:00-0:00	0	0	0	0	0	0	0	0	0	0	0	0	0	0	0	0	0
0:00-1:00	0	0	0	0	0	0	0	0	0	0	0	0	0	0	0	0	0
1:00-2:00	0	0	0	0	0	0	0	0	0	0	0	0	0	0	0	0	0
2:00-3:00	0	0	0	0	0	0	0	0	0	0	0	0	0	0	0	0	0
3:00-4:00	0	0	0	0	0	0	0	0	0	0	0	0	0	0	0	0	0
4:00-5:00	0	0	0	0	0	0	0	0	0	0	0	0	0	0	0	0	0
5:00-6:00	0	0	0	0	0	0	0	0	0	0	0	0	0	0	0	0	0
6:00-7:00	0	0	0	0	0	0	0	0	0	0	0	0	0	0	0	0	0
昼12時間計	30	0	30	1000	88.2	15	2	17	88.2	100.0	45	2	47	95.7	92.2	0	0
夜12時間計	0	4	4	0.0	11.8	0	0	0	0	0	4	4	0.0	7.8	0	0	0
24時間合計	30	4	34	88.2	100.0	15	2	17	88.2	100.0	45	6	51	88.2	100.0	0	0

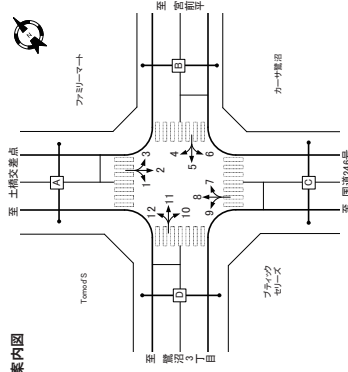
自動車交通量調査結果集計表

[断面別]

工事用車両 (平日)

予測地点
No.2 カップバーク鷺沼入口交差点

方向案内



方向	交差点総流入計				
	大型車 [台]	小型車 [台]	合計 [台]	大型車 流入率 [%]	二輪車 時間 比率 [%]
7:00-8:00	0	2	2	0.0	3.9
8:00-9:00	4	0	4	100.0	7.8
9:00-10:00	4	0	4	100.0	7.8
10:00-11:00	4	0	4	100.0	7.8
11:00-12:00	5	0	5	100.0	9.8
12:00-13:00	4	0	4	100.0	7.8
13:00-14:00	4	0	4	100.0	7.8
14:00-15:00	4	0	4	100.0	7.8
15:00-16:00	4	0	4	100.0	7.8
16:00-17:00	4	0	4	100.0	7.8
17:00-18:00	4	0	4	100.0	7.8
18:00-19:00	4	0	4	100.0	7.8
19:00-20:00	0	4	4	0.0	7.8
20:00-21:00	0	0	0	-	0.0
21:00-22:00	0	0	0	-	0.0
22:00-23:00	0	0	0	-	0.0
23:00-24:00	0	0	0	-	0.0
19:00-24:00	0	0	0	-	0.0
2:00-3:00	0	0	0	-	0.0
3:00-4:00	0	0	0	-	0.0
4:00-5:00	0	0	0	-	0.0
5:00-6:00	0	0	0	-	0.0
6:00-7:00	0	0	0	-	0.0
昼12時間計	45	2	47	95.7	92.2
夜12時間計	0	4	4	0.0	7.8
24時間合計	45	6	51	88.2	100.0

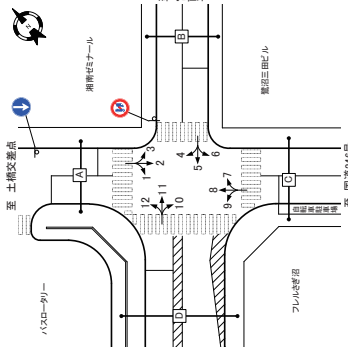
自動車交通量調査結果集計表

[方向別]

工事用車両 (平日)

予測地点
No.3 鷺沼駅前交差点

方向案内



方向	方向: 1					方向: 2					方向: 3				
	大型車 [台]	小型車 [台]	合計 [台]	大型車 流入率 [%]	二輪車 時間 比率 [%]	大型車 [台]	小型車 [台]	合計 [台]	大型車 流入率 [%]	二輪車 時間 比率 [%]	大型車 [台]	小型車 [台]	合計 [台]	大型車 流入率 [%]	二輪車 時間 比率 [%]
7:00-8:00	0	2	2	0.0	11.8	0	0	0	-	-	0	0	0	-	-
8:00-9:00	2	0	2	100.0	11.8	0	0	0	-	-	0	0	0	-	-
9:00-10:00	2	0	2	100.0	11.8	0	0	0	-	-	0	0	0	-	-
10:00-11:00	2	0	2	100.0	11.8	0	0	0	-	-	0	0	0	-	-
11:00-12:00	2	0	2	100.0	11.8	0	0	0	-	-	0	0	0	-	-
12:00-13:00	1	0	1	100.0	5.9	0	0	0	-	-	0	0	0	-	-
13:00-14:00	1	0	1	100.0	5.9	0	0	0	-	-	0	0	0	-	-
14:00-15:00	1	0	1	100.0	5.9	0	0	0	-	-	0	0	0	-	-
15:00-16:00	1	0	1	100.0	5.9	0	0	0	-	-	0	0	0	-	-
16:00-17:00	1	0	1	100.0	5.9	0	0	0	-	-	0	0	0	-	-
17:00-18:00	1	0	1	100.0	5.9	0	0	0	-	-	0	0	0	-	-
18:00-19:00	0	0	0	-	0.0	0	0	0	-	-	0	0	0	-	-
19:00-20:00	0	0	0	-	0.0	0	0	0	-	-	0	0	0	-	-
20:00-21:00	0	0	0	-	0.0	0	0	0	-	-	0	0	0	-	-
21:00-22:00	0	0	0	-	0.0	0	0	0	-	-	0	0	0	-	-
22:00-23:00	0	0	0	-	0.0	0	0	0	-	-	0	0	0	-	-
23:00-24:00	0	0	0	-	0.0	0	0	0	-	-	0	0	0	-	-
19:00-24:00	0	0	0	-	0.0	0	0	0	-	-	0	0	0	-	-
2:00-3:00	0	0	0	-	0.0	0	0	0	-	-	0	0	0	-	-
3:00-4:00	0	0	0	-	0.0	0	0	0	-	-	0	0	0	-	-
4:00-5:00	0	0	0	-	0.0	0	0	0	-	-	0	0	0	-	-
5:00-6:00	0	0	0	-	0.0	0	0	0	-	-	0	0	0	-	-
6:00-7:00	0	0	0	-	0.0	0	0	0	-	-	0	0	0	-	-
昼12時間計	15	2	17	88.2	100.0	0	0	0	-	-	0	0	0	-	-
夜12時間計	0	0	0	-	0.0	0	0	0	-	-	0	0	0	-	-
24時間合計	15	2	17	88.2	100.0	0	0	0	-	-	0	0	0	-	-

方向	方向: 4					方向: 5					方向: 6				
	大型車 [台]	小型車 [台]	合計 [台]	大型車 流入率 [%]	二輪車 時間 比率 [%]	大型車 [台]	小型車 [台]	合計 [台]	大型車 流入率 [%]	二輪車 時間 比率 [%]	大型車 [台]	小型車 [台]	合計 [台]	大型車 流入率 [%]	二輪車 時間 比率 [%]
7:00-8:00	0	0	0	-	-	0	0	0	-	-	0	0	0	-	-
8:00-9:00	0	0	0	-	-	0	0	0	-	-	0	0	0	-	-
9:00-10:00	0	0	0	-	-	0	0	0	-	-	0	0	0	-	-
10:00-11:00	0	0	0	-	-	0	0	0	-	-	0	0	0	-	-
11:00-12:00	0	0	0	-	-	0	0	0	-	-	0	0	0	-	-
12:00-13:00	0	0	0	-	-	0	0	0	-	-	0	0	0	-	-
13:00-14:00	0	0	0	-	-	0	0	0	-	-	0	0	0	-	-
14:00-15:00	0	0	0	-	-	0	0	0	-	-	0	0	0	-	-
15:00-16:00	0	0	0	-	-	0	0	0	-	-	0	0	0	-	-
16:00-17:00	0	0	0	-	-	0	0	0	-	-	0	0	0	-	-
17:00-18:00	0	0	0	-	-	0	0	0	-	-	0	0	0	-	-
18:00-19:00	0	0	0	-	-	0	0	0	-	-	0	0	0	-	-
19:00-20:00	0	0	0	-	-	0	0	0	-	-	0	0	0	-	-
20:00-21:00	0	0	0	-	-	0	0	0	-	-	0	0	0	-	-
21:00-22:00	0	0	0	-	-	0	0	0	-	-	0	0	0	-	-
22:00-23:00	0	0	0	-	-	0	0	0	-	-	0	0	0	-	-
23:00-24:00	0	0	0	-	-	0	0	0	-	-	0	0	0	-	-
19:00-24:00	0	0	0	-	-	0	0	0	-	-	0	0	0	-	-
2:00-3:00	0	0	0	-	-	0	0	0	-	-	0	0	0	-	-
3:00-4:00	0	0	0	-	-	0	0	0	-	-	0	0	0	-	-
4:00-5:00	0	0	0	-	-	0	0	0	-	-	0	0	0	-	-
5:00-6:00	0	0	0	-	-	0	0	0	-	-	0	0	0	-	-
6:00-7:00	0	0	0	-	-	0	0	0	-	-	0	0	0	-	-
昼12時間計	0	0	0	-	-	0	0	0	-	-	0	0	0	-	-
夜12時間計	0	0	0	-	-	0	0	0	-	-	0	0	0	-	-
24時間合計	0	0	0	-	-	0	0	0	-	-	0	0	0	-	-

自動車交通量調査結果集計表

[方向別]

工事用車両 (平日)

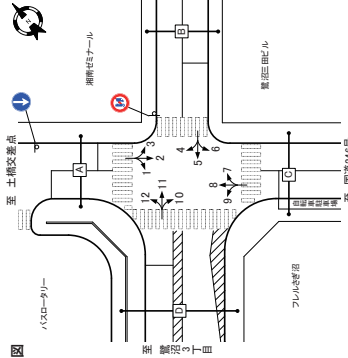
予測地点
No.3 鷺沼駅前交差点

自動車交通量調査結果集計表

[断面別]

工事用車両 (平日)

予測地点
No.3 鷺沼駅前交差点



方向	方向: 7				方向: 8				方向: 9			
	大型車 [台]	小型車 [台]	合計 [台]	二輪車 時間 比率 [%]	大型車 流入率 [%]	小型車 流入率 [%]	合計 流入率 [%]	二輪車 時間 比率 [%]	大型車 流入率 [%]	小型車 流入率 [%]	合計 流入率 [%]	二輪車 時間 比率 [%]
7:00-8:00	0	0	0	0.0	0	0	0	0.0	0	0	0	0.0
8:00-9:00	0	0	0	0.0	0	0	0	0.0	0	0	0	0.0
9:00-10:00	0	0	0	0.0	0	0	0	0.0	0	0	0	0.0
10:00-11:00	0	0	0	0.0	0	0	0	0.0	0	0	0	0.0
11:00-12:00	0	0	0	0.0	0	0	0	0.0	0	0	0	0.0
12:00-13:00	0	0	0	0.0	0	0	0	0.0	0	0	0	0.0
13:00-14:00	0	0	0	0.0	0	0	0	0.0	0	0	0	0.0
14:00-15:00	0	0	0	0.0	0	0	0	0.0	0	0	0	0.0
15:00-16:00	0	0	0	0.0	0	0	0	0.0	0	0	0	0.0
16:00-17:00	0	0	0	0.0	0	0	0	0.0	0	0	0	0.0
17:00-18:00	0	0	0	0.0	0	0	0	0.0	0	0	0	0.0
18:00-19:00	0	0	0	0.0	0	0	0	0.0	0	0	0	0.0
19:00-20:00	0	0	0	0.0	0	0	0	0.0	0	0	0	0.0
20:00-21:00	0	0	0	0.0	0	0	0	0.0	0	0	0	0.0
21:00-22:00	0	0	0	0.0	0	0	0	0.0	0	0	0	0.0
22:00-23:00	0	0	0	0.0	0	0	0	0.0	0	0	0	0.0
23:00-0:00	0	0	0	0.0	0	0	0	0.0	0	0	0	0.0
0:00-1:00	0	0	0	0.0	0	0	0	0.0	0	0	0	0.0
1:00-2:00	0	0	0	0.0	0	0	0	0.0	0	0	0	0.0
2:00-3:00	0	0	0	0.0	0	0	0	0.0	0	0	0	0.0
3:00-4:00	0	0	0	0.0	0	0	0	0.0	0	0	0	0.0
4:00-5:00	0	0	0	0.0	0	0	0	0.0	0	0	0	0.0
5:00-6:00	0	0	0	0.0	0	0	0	0.0	0	0	0	0.0
6:00-7:00	0	0	0	0.0	0	0	0	0.0	0	0	0	0.0
昼12時間計	0	0	0	0.0	0	0	0	0.0	0	0	0	0.0
夜12時間計	0	0	0	0.0	0	0	0	0.0	0	0	0	0.0
24時間合計	0	0	0	0.0	0	0	0	0.0	0	0	0	0.0

方向	方向: 10				方向: 11				方向: 12			
	大型車 [台]	小型車 [台]	合計 [台]	二輪車 時間 比率 [%]	大型車 流入率 [%]	小型車 流入率 [%]	合計 流入率 [%]	二輪車 時間 比率 [%]	大型車 流入率 [%]	小型車 流入率 [%]	合計 流入率 [%]	二輪車 時間 比率 [%]
7:00-8:00	0	0	0	0.0	0	0	0	0.0	0	0	0	0.0
8:00-9:00	5	0	5	100.0	0	0	0	0.0	2	0	2	100.0
9:00-10:00	5	0	5	100.0	0	0	0	0.0	2	0	2	100.0
10:00-11:00	5	0	5	100.0	0	0	0	0.0	2	0	2	100.0
11:00-12:00	5	0	5	100.0	0	0	0	0.0	3	0	3	100.0
12:00-13:00	5	0	5	100.0	0	0	0	0.0	3	0	3	100.0
13:00-14:00	5	0	5	100.0	0	0	0	0.0	3	0	3	100.0
14:00-15:00	6	0	6	100.0	0	0	0	0.0	3	0	3	100.0
15:00-16:00	6	0	6	100.0	0	0	0	0.0	3	0	3	100.0
16:00-17:00	6	0	6	100.0	0	0	0	0.0	3	0	3	100.0
17:00-18:00	6	0	6	100.0	0	0	0	0.0	3	0	3	100.0
18:00-19:00	6	0	6	100.0	0	0	0	0.0	3	0	3	100.0
19:00-20:00	8	0	8	113.8	0	0	0	0.0	4	0	4	113.8
20:00-21:00	0	0	0	0.0	0	0	0	0.0	0	0	0	0.0
21:00-22:00	0	0	0	0.0	0	0	0	0.0	0	0	0	0.0
22:00-23:00	0	0	0	0.0	0	0	0	0.0	0	0	0	0.0
23:00-0:00	0	0	0	0.0	0	0	0	0.0	0	0	0	0.0
0:00-1:00	0	0	0	0.0	0	0	0	0.0	0	0	0	0.0
1:00-2:00	0	0	0	0.0	0	0	0	0.0	0	0	0	0.0
2:00-3:00	0	0	0	0.0	0	0	0	0.0	0	0	0	0.0
3:00-4:00	0	0	0	0.0	0	0	0	0.0	0	0	0	0.0
4:00-5:00	0	0	0	0.0	0	0	0	0.0	0	0	0	0.0
5:00-6:00	0	0	0	0.0	0	0	0	0.0	0	0	0	0.0
6:00-7:00	0	0	0	0.0	0	0	0	0.0	0	0	0	0.0
昼12時間計	60	0	60	100.0	0	0	0	0.0	30	0	30	100.0
夜12時間計	0	0	0	0.0	0	0	0	0.0	0	0	0	0.0
24時間合計	60	0	60	88.2	0	0	0	100.0	30	0	30	88.2

自動車交通量調査結果集計表

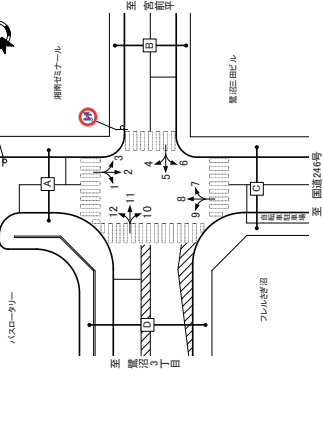
【断面別】

工事用車両（平日）

予測地点

No.3 鷺沼駅前交差点

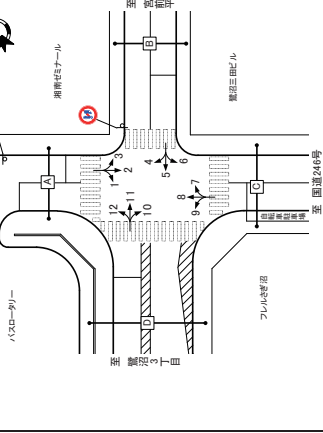
方向案内図



方向	C断面：流入計(7+8+9)				C断面：流出計(2+6+10)				C断面：断面計(7+8+9)+(2+6+10)			
	大型車 [台]	小型車 [台]	合計 [台]	時間 流入率 比率 [%]	大型車 [台]	小型車 [台]	合計 [台]	時間 流入率 比率 [%]	大型車 [台]	小型車 [台]	合計 [台]	時間 流入率 比率 [%]
7:00-8:00	0	10	10	0.0	0	0	0	0.0	0	10	10	0.0
8:00-9:00	7	0	7	100.0	5	0	5	100.0	7	0	7	100.0
9:00-10:00	7	0	7	100.0	5	0	5	100.0	7	0	7	100.0
10:00-11:00	7	0	7	100.0	5	0	5	100.0	7	0	7	100.0
11:00-12:00	7	0	7	100.0	5	0	5	100.0	7	0	7	100.0
12:00-13:00	7	0	7	100.0	5	0	5	100.0	7	0	7	100.0
13:00-14:00	7	0	7	100.0	5	0	5	100.0	7	0	7	100.0
14:00-15:00	7	0	7	100.0	5	0	5	100.0	7	0	7	100.0
15:00-16:00	7	0	7	100.0	5	0	5	100.0	7	0	7	100.0
16:00-17:00	6	0	6	100.0	6	0	6	100.0	6	0	6	100.0
17:00-18:00	6	0	6	100.0	6	0	6	100.0	6	0	6	100.0
18:00-19:00	6	0	6	100.0	6	0	6	100.0	6	0	6	100.0
19:00-20:00	0	0	0	0.0	0	0	0	0.0	0	0	0	0.0
20:00-21:00	0	0	0	0.0	0	0	0	0.0	0	0	0	0.0
21:00-22:00	0	0	0	0.0	0	0	0	0.0	0	0	0	0.0
22:00-23:00	0	0	0	0.0	0	0	0	0.0	0	0	0	0.0
23:00-0:00	0	0	0	0.0	0	0	0	0.0	0	0	0	0.0
0:00-1:00	0	0	0	0.0	0	0	0	0.0	0	0	0	0.0
1:00-2:00	0	0	0	0.0	0	0	0	0.0	0	0	0	0.0
2:00-3:00	0	0	0	0.0	0	0	0	0.0	0	0	0	0.0
3:00-4:00	0	0	0	0.0	0	0	0	0.0	0	0	0	0.0
4:00-5:00	0	0	0	0.0	0	0	0	0.0	0	0	0	0.0
5:00-6:00	0	0	0	0.0	0	0	0	0.0	0	0	0	0.0
6:00-7:00	0	0	0	0.0	0	0	0	0.0	0	0	0	0.0
昼12時間計	74	10	84	88.1	60	0	60	100.0	88.2	0	134	100.0
夜12時間計	0	0	0	0.0	0	0	0	0.0	0	0	0	0.0
24時間合計	74	10	84	88.1	60	0	60	100.0	88.2	0	134	100.0

方向	D断面：流入計(10+11+12)				D断面：流出計(1+5+9)				D断面：断面計(10+11+12)+(1+5+9)			
	大型車 [台]	小型車 [台]	合計 [台]	時間 流入率 比率 [%]	大型車 [台]	小型車 [台]	合計 [台]	時間 流入率 比率 [%]	大型車 [台]	小型車 [台]	合計 [台]	時間 流入率 比率 [%]
7:00-8:00	0	0	0	0.0	0	0	0	0.0	0	0	0	0.0
8:00-9:00	7	0	7	100.0	9	0	9	100.0	8.9	0	16	100.0
9:00-10:00	7	0	7	100.0	9	0	9	100.0	8.9	0	16	100.0
10:00-11:00	7	0	7	100.0	9	0	9	100.0	8.9	0	16	100.0
11:00-12:00	8	0	8	100.0	8	0	8	100.0	7.8	0	17	100.0
12:00-13:00	8	0	8	100.0	8	0	8	100.0	7.8	0	16	100.0
13:00-14:00	8	0	8	100.0	8	0	8	100.0	7.9	0	16	100.0
14:00-15:00	9	0	9	100.0	8	0	8	100.0	7.9	0	17	100.0
15:00-16:00	9	0	9	100.0	8	0	8	100.0	7.9	0	17	100.0
16:00-17:00	9	0	9	100.0	8	0	8	100.0	6.9	0	16	100.0
17:00-18:00	9	0	9	100.0	8	0	8	100.0	6.9	0	16	100.0
18:00-19:00	9	0	9	100.0	8	0	8	100.0	6.9	0	16	100.0
19:00-20:00	0	12	12	0.0	0	0	0	0.0	0	12	12	0.0
20:00-21:00	0	0	0	0.0	0	0	0	0.0	0	0	0	0.0
21:00-22:00	0	0	0	0.0	0	0	0	0.0	0	0	0	0.0
22:00-23:00	0	0	0	0.0	0	0	0	0.0	0	0	0	0.0
23:00-0:00	0	0	0	0.0	0	0	0	0.0	0	0	0	0.0
0:00-1:00	0	0	0	0.0	0	0	0	0.0	0	0	0	0.0
1:00-2:00	0	0	0	0.0	0	0	0	0.0	0	0	0	0.0
2:00-3:00	0	0	0	0.0	0	0	0	0.0	0	0	0	0.0
3:00-4:00	0	0	0	0.0	0	0	0	0.0	0	0	0	0.0
4:00-5:00	0	0	0	0.0	0	0	0	0.0	0	0	0	0.0
5:00-6:00	0	0	0	0.0	0	0	0	0.0	0	0	0	0.0
6:00-7:00	0	0	0	0.0	0	0	0	0.0	0	0	0	0.0
昼12時間計	90	0	90	100.0	88	0	88	100.0	88.1	0	179	100.0
夜12時間計	0	12	12	0.0	0	0	0	0.0	0	12	12	0.0
24時間合計	90	12	102	88.2	88	0	88	100.0	88.1	12	100.0	88.2

方向案内図



自動車交通量調査結果集計表

【断面別】

工事用車両（平日）

予測地点

No.3 鷺沼駅前交差点

方向	交差点総流入計			
	大型車 [台]	小型車 [台]	合計 [台]	時間 流入率 比率 [%]
7:00-8:00	0	12	12	0.0
8:00-9:00	16	0	16	100.0
9:00-10:00	16	0	16	100.0
10:00-11:00	16	0	16	100.0
11:00-12:00	17	0	17	100.0
12:00-13:00	16	0	16	100.0
13:00-14:00	16	0	16	100.0
14:00-15:00	17	0	17	100.0
15:00-16:00	17	0	17	100.0
16:00-17:00	16	0	16	100.0
17:00-18:00	16	0	16	100.0
18:00-19:00	16	0	16	100.0
19:00-20:00	0	12	12	0.0
20:00-21:00	0	0	0	0.0
21:00-22:00	0	0	0	0.0
22:00-23:00	0	0	0	0.0
23:00-0:00	0	0	0	0.0
0:00-1:00	0	0	0	0.0
1:00-2:00	0	0	0	0.0
2:00-3:00	0	0	0	0.0
3:00-4:00	0	0	0	0.0
4:00-5:00	0	0	0	0.0
5:00-6:00	0	0	0	0.0
6:00-7:00	0	0	0	0.0
昼12時間計	179	12	191	83.7
夜12時間計	0	12	12	0.0
24時間合計	179	24	203	88.2

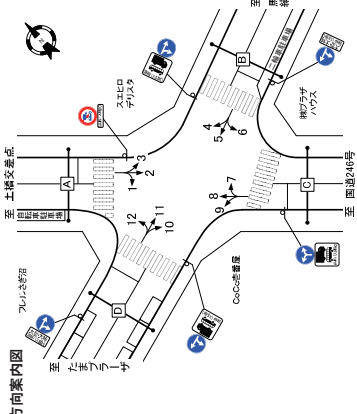
自動車交通量調査結果集計表

[方向別]

工事用車両 (平日)

予測地点

No. 4 鷺沼交番前交差点



方向 種別	方向: 1				方向: 2				方向: 3						
	大型車 [台]	小型車 [台]	合計 [台]	二輪車 [台]	大型車 [台]	小型車 [台]	合計 [台]	二輪車 [台]	大型車 [台]	小型車 [台]	合計 [台]	二輪車 [台]	大型車 [台]	小型車 [台]	合計 [台]
時間帯															
7:00-8:00	0	0	0	0	0	0	0	0	0	0	0	0	0	0	0
8:00-9:00	0	0	0	0	5	0	5	1000	74	0	0	0	0	0	0
9:00-10:00	0	0	0	0	5	0	5	1000	74	0	0	0	0	0	0
10:00-11:00	0	0	0	0	5	0	5	1000	74	0	0	0	0	0	0
11:00-12:00	0	0	0	0	5	0	5	1000	74	0	0	0	0	0	0
12:00-13:00	0	0	0	0	5	0	5	1000	74	0	0	0	0	0	0
13:00-14:00	0	0	0	0	5	0	5	1000	74	0	0	0	0	0	0
14:00-15:00	0	0	0	0	6	0	6	1000	88	0	0	0	0	0	0
15:00-16:00	0	0	0	0	6	0	6	1000	88	0	0	0	0	0	0
16:00-17:00	0	0	0	0	6	0	6	1000	88	0	0	0	0	0	0
17:00-18:00	0	0	0	0	6	0	6	1000	88	0	0	0	0	0	0
18:00-19:00	0	0	0	0	6	0	6	1000	88	0	0	0	0	0	0
19:00-20:00	0	0	0	0	8	0	8	1000	118	0	0	0	0	0	0
20:00-21:00	0	0	0	0	0	0	0	0	0	0	0	0	0	0	0
21:00-22:00	0	0	0	0	0	0	0	0	0	0	0	0	0	0	0
22:00-23:00	0	0	0	0	0	0	0	0	0	0	0	0	0	0	0
23:00-0:00	0	0	0	0	0	0	0	0	0	0	0	0	0	0	0
0:00-1:00	0	0	0	0	0	0	0	0	0	0	0	0	0	0	0
1:00-2:00	0	0	0	0	0	0	0	0	0	0	0	0	0	0	0
2:00-3:00	0	0	0	0	0	0	0	0	0	0	0	0	0	0	0
3:00-4:00	0	0	0	0	0	0	0	0	0	0	0	0	0	0	0
4:00-5:00	0	0	0	0	0	0	0	0	0	0	0	0	0	0	0
5:00-6:00	0	0	0	0	0	0	0	0	0	0	0	0	0	0	0
6:00-7:00	0	0	0	0	0	0	0	0	0	0	0	0	0	0	0
昼12時間計	0	0	0	0	60	0	60	1000	882	0	0	0	0	0	0
夜12時間計	0	0	0	0	8	0	8	1000	118	0	0	0	0	0	0
24時間合計	0	0	0	0	68	0	68	882	1000	0	0	0	0	0	0

方向 種別	方向: 4				方向: 5				方向: 6						
	大型車 [台]	小型車 [台]	合計 [台]	二輪車 [台]	大型車 [台]	小型車 [台]	合計 [台]	二輪車 [台]	大型車 [台]	小型車 [台]	合計 [台]	二輪車 [台]	大型車 [台]	小型車 [台]	合計 [台]
時間帯															
7:00-8:00	0	0	0	0	0	0	0	0	0	0	0	0	0	0	0
8:00-9:00	0	0	0	0	0	0	0	0	0	0	0	0	0	0	0
9:00-10:00	0	0	0	0	0	0	0	0	0	0	0	0	0	0	0
10:00-11:00	0	0	0	0	0	0	0	0	0	0	0	0	0	0	0
11:00-12:00	0	0	0	0	0	0	0	0	0	0	0	0	0	0	0
12:00-13:00	0	0	0	0	0	0	0	0	0	0	0	0	0	0	0
13:00-14:00	0	0	0	0	0	0	0	0	0	0	0	0	0	0	0
14:00-15:00	0	0	0	0	0	0	0	0	0	0	0	0	0	0	0
15:00-16:00	0	0	0	0	0	0	0	0	0	0	0	0	0	0	0
16:00-17:00	0	0	0	0	0	0	0	0	0	0	0	0	0	0	0
17:00-18:00	0	0	0	0	0	0	0	0	0	0	0	0	0	0	0
18:00-19:00	0	0	0	0	0	0	0	0	0	0	0	0	0	0	0
19:00-20:00	0	0	0	0	0	0	0	0	0	0	0	0	0	0	0
20:00-21:00	0	0	0	0	0	0	0	0	0	0	0	0	0	0	0
21:00-22:00	0	0	0	0	0	0	0	0	0	0	0	0	0	0	0
22:00-23:00	0	0	0	0	0	0	0	0	0	0	0	0	0	0	0
23:00-0:00	0	0	0	0	0	0	0	0	0	0	0	0	0	0	0
0:00-1:00	0	0	0	0	0	0	0	0	0	0	0	0	0	0	0
1:00-2:00	0	0	0	0	0	0	0	0	0	0	0	0	0	0	0
2:00-3:00	0	0	0	0	0	0	0	0	0	0	0	0	0	0	0
3:00-4:00	0	0	0	0	0	0	0	0	0	0	0	0	0	0	0
4:00-5:00	0	0	0	0	0	0	0	0	0	0	0	0	0	0	0
5:00-6:00	0	0	0	0	0	0	0	0	0	0	0	0	0	0	0
6:00-7:00	0	0	0	0	0	0	0	0	0	0	0	0	0	0	0
昼12時間計	0	0	0	0	0	0	0	0	0	0	0	0	0	0	0
夜12時間計	0	0	0	0	0	0	0	0	0	0	0	0	0	0	0
24時間合計	0	0	0	0	0	0	0	0	0	0	0	0	0	0	0


自動車交通量調査結果集計表

[方向別]

工事用車両 (平日)

予測地点

No. 4 鷺沼交番前交差点



方向 種別	方向: 7				方向: 8				方向: 9						
	大型車 [台]	小型車 [台]	合計 [台]	二輪車 [台]	大型車 [台]	小型車 [台]	合計 [台]	二輪車 [台]	大型車 [台]	小型車 [台]	合計 [台]	二輪車 [台]	大型車 [台]	小型車 [台]	合計 [台]
時間帯															
7:00-8:00	0	0	0	0	0	0	0	10	0	0	0	28	28	0	0
8:00-9:00	0	0	0	0	7	0	7	1000	83	0	0	19	0	19	1000
9:00-10:00	0	0	0	0	7	0	7	1000	83	0	0	19	0	19	1000
10:00-11:00	0	0	0	0	7	0	7	1000	83	0	0	19	0	19	1000
11:00-12:00	0	0	0	0	7	0	7	1000	83	0	0	19	0	19	1000
12:00-13:00	0	0	0	0	7	0	7	1000	83	0	0	19	0	19	1000
13:00-14:00	0	0	0	0	7	0	7	1000	83	0	0	19	0	19	1000
14:00-15:00	0	0	0	0	7	0	7	1000	83	0	0	19	0	19	1000
15:00-16:00	0	0	0	0	7	0	7	1000	83	0	0	19	0	19	1000
16:00-17:00	0	0	0	0	6	0	6	1000	71	0	0	19	0	19	1000
17:00-18:00	0	0	0	0	6	0	6	1000	71	0	0	19	0	19	1000
18:00-19:00	0	0	0	0	6	0	6	1000	71	0	0	19	0	19	1000
19:00-20:00	0	0	0	0	0	0	0	0	0	0	0	0	0	0	0
20:00-21:00	0	0	0	0	0	0	0	0	0	0	0	0	0	0	0
21:00-22:00	0	0	0	0	0	0	0	0	0	0	0	0	0	0	0
22:00-23:00	0	0	0	0	0	0	0	0	0	0	0	0	0	0	0
23:00-0:00	0	0	0	0	0	0	0	0	0	0	0	0	0	0	0
0:00-1:00	0	0	0	0	0	0	0	0	0	0	0	0	0	0	0
1:00-2:00	0	0	0	0	0	0	0	0	0	0	0	0	0	0	0
2:00-3:00	0	0	0	0	0	0	0	0	0	0	0	0	0	0	0
3:00-4:00	0	0	0	0	0	0	0	0	0	0	0	0	0	0	0
4:00-5:00	0	0	0	0	0	0	0	0	0	0	0	0	0	0	0
5:00-6:00	0	0	0	0	0	0	0	0	0	0	0	0	0	0	0
6:00-7:00	0	0	0	0	0	0	0	0	0	0	0	0	0	0	0
昼12時間計	0	0	0	0	74	0	74	10	84	881	1000	0	209	28	237
夜12時間計	0	0	0	0	0	0	0	0	0	0	0	0	0	0	0
24時間合計	0	0	0	0	74	0	74	10	84	881	1000	0	209	28	237

方向 種別	方向: 10				方向: 11				方向: 12			
	大型車 [台]</											

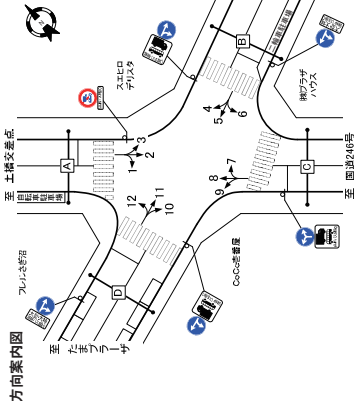
自動車交通量調査結果集計表

[断面別]

工事用車両 (平日)

予測地点

No. 4 鷺沼交番前交差点



方向	A断面:流入計(1+2+3)				A断面:断面計(1+2+3)+(4+8+12)				A断面:流出計(4+8+12)				B断面:流入計(4+5+6)				B断面:断面計(4+5+6)+(3+7+11)			
	大型車 [台]	小型車 [台]	合計 [台]	時間 比率 [%]	大型車 [台]	小型車 [台]	合計 [台]	時間 比率 [%]	大型車 [台]	小型車 [台]	合計 [台]	時間 比率 [%]	大型車 [台]	小型車 [台]	合計 [台]	時間 比率 [%]	大型車 [台]	小型車 [台]	合計 [台]	時間 比率 [%]
7:00-8:00	0	0	0	0.0	0	0	0	0.0	0	0	0	0.0	0	0	0	0.0	0	0	0	0.0
8:00-9:00	5	0	5	100.0	7	0	7	100.0	83	0	83	100.0	7	0	7	100.0	7	0	7	100.0
9:00-10:00	5	0	5	100.0	7	0	7	100.0	83	0	83	100.0	7	0	7	100.0	7	0	7	100.0
10:00-11:00	5	0	5	100.0	7	0	7	100.0	83	0	83	100.0	7	0	7	100.0	7	0	7	100.0
11:00-12:00	5	0	5	100.0	7	0	7	100.0	83	0	83	100.0	7	0	7	100.0	7	0	7	100.0
12:00-13:00	5	0	5	100.0	7	0	7	100.0	83	0	83	100.0	7	0	7	100.0	7	0	7	100.0
13:00-14:00	5	0	5	100.0	7	0	7	100.0	83	0	83	100.0	7	0	7	100.0	7	0	7	100.0
14:00-15:00	6	0	6	100.0	8	0	8	100.0	83	0	83	100.0	8	0	8	100.0	8	0	8	100.0
15:00-16:00	6	0	6	100.0	8	0	8	100.0	83	0	83	100.0	8	0	8	100.0	8	0	8	100.0
16:00-17:00	6	0	6	100.0	8	0	8	100.0	71	0	71	100.0	8	0	8	100.0	8	0	8	100.0
17:00-18:00	6	0	6	100.0	8	0	8	100.0	71	0	71	100.0	8	0	8	100.0	8	0	8	100.0
18:00-19:00	6	0	6	100.0	8	0	8	100.0	71	0	71	100.0	8	0	8	100.0	8	0	8	100.0
19:00-20:00	0	0	0	0.0	0	0	0	0.0	0	0	0	0.0	0	0	0	0.0	0	0	0	0.0
20:00-21:00	0	0	0	0.0	0	0	0	0.0	0	0	0	0.0	0	0	0	0.0	0	0	0	0.0
21:00-22:00	0	0	0	0.0	0	0	0	0.0	0	0	0	0.0	0	0	0	0.0	0	0	0	0.0
22:00-23:00	0	0	0	0.0	0	0	0	0.0	0	0	0	0.0	0	0	0	0.0	0	0	0	0.0
23:00-0:00	0	0	0	0.0	0	0	0	0.0	0	0	0	0.0	0	0	0	0.0	0	0	0	0.0
0:00-1:00	0	0	0	0.0	0	0	0	0.0	0	0	0	0.0	0	0	0	0.0	0	0	0	0.0
1:00-2:00	0	0	0	0.0	0	0	0	0.0	0	0	0	0.0	0	0	0	0.0	0	0	0	0.0
2:00-3:00	0	0	0	0.0	0	0	0	0.0	0	0	0	0.0	0	0	0	0.0	0	0	0	0.0
3:00-4:00	0	0	0	0.0	0	0	0	0.0	0	0	0	0.0	0	0	0	0.0	0	0	0	0.0
4:00-5:00	0	0	0	0.0	0	0	0	0.0	0	0	0	0.0	0	0	0	0.0	0	0	0	0.0
5:00-6:00	0	0	0	0.0	0	0	0	0.0	0	0	0	0.0	0	0	0	0.0	0	0	0	0.0
6:00-7:00	0	0	0	0.0	0	0	0	0.0	0	0	0	0.0	0	0	0	0.0	0	0	0	0.0
昼12時間計	60	0	60	100.0	84	0	84	100.0	881	0	881	100.0	84	0	84	100.0	88	0	88	100.0
夜12時間計	0	8	8	88.2	0	74	74	100.0	0	134	134	100.0	0	8	8	100.0	0	8	8	100.0
24時間合計	60	8	68	88.2	84	74	158	100.0	881	134	1015	100.0	84	8	92	100.0	88	8	96	100.0

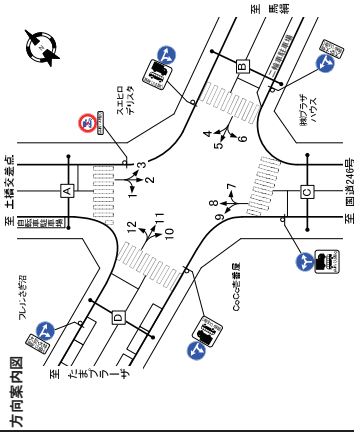
自動車交通量調査結果集計表

[断面別]

工事用車両 (平日)

予測地点

No. 4 鷺沼交番前交差点



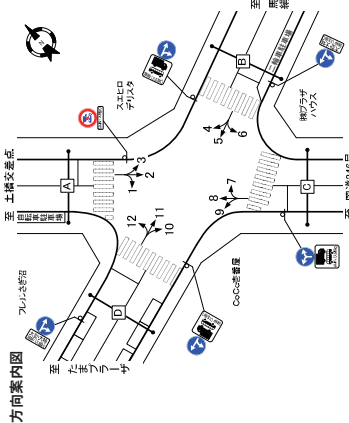
方向	C断面:流入計(7+8+9)				C断面:断面計(7+8+9)+(2+6+10)				D断面:流入計(10+11+12)				D断面:断面計(10+11+12)+(5+9)			
	大型車 [台]	小型車 [台]	合計 [台]	時間 比率 [%]	大型車 [台]	小型車 [台]	合計 [台]	時間 比率 [%]	大型車 [台]	小型車 [台]	合計 [台]	時間 比率 [%]	大型車 [台]	小型車 [台]	合計 [台]	時間 比率 [%]
7:00-8:00	0	38	38	0.0	0	0	0	0.0	0	0	0	0.0	0	0	0	0.0
8:00-9:00	26	0	26	100.0	81	0	81	100.0	79	0	79	100.0	28	0	28	100.0
9:00-10:00	26	0	26	100.0	81	0	81	100.0	79	0	79	100.0	28	0	28	100.0
10:00-11:00	26	0	26	100.0	81	0	81	100.0	79	0	79	100.0	28	0	28	100.0
11:00-12:00	26	0	26	100.0	81	0	81	100.0	79	0	79	100.0	28	0	28	100.0
12:00-13:00	26	0	26	100.0	81	0	81	100.0	79	0	79	100.0	28	0	28	100.0
13:00-14:00	26	0	26	100.0	81	0	81	100.0	79	0	79	100.0	28	0	28	100.0
14:00-15:00	26	0	26	100.0	81	0	81	100.0	82	0	82	100.0	28	0	28	100.0
15:00-16:00	23	0	23	100.0	78	0	78	100.0	82	0	82	100.0	28	0	28	100.0
16:00-17:00	23	0	23	100.0	78	0	78	100.0	82	0	82	100.0	28	0	28	100.0
17:00-18:00	23	0	23	100.0	78	0	78	100.0	82	0	82	100.0	28	0	28	100.0
18:00-19:00	0	0	0	0.0	0	0	0	0.0	0	0	0	0.0	0	0	0	0.0
19:00-20:00	0	0	0	0.0	0	0	0	0.0	0	0	0	0.0	0	0	0	0.0
20:00-21:00	0	0	0	0.0	0	0	0	0.0	0	0	0	0.0	0	0	0	0.0
21:00-22:00	0	0	0	0.0	0	0	0	0.0	0	0	0	0.0	0	0	0	0.0
22:00-23:00	0	0	0	0.0	0	0	0	0.0	0	0	0	0.0	0	0	0	0.0
23:00-0:00	0	0	0	0.0	0	0	0	0.0	0	0	0	0.0	0	0	0	0.0
0:00-1:00	0	0	0	0.0	0	0	0	0.0	0	0	0	0.0	0	0	0	0.0
1:00-2:00	0	0	0	0.0	0	0	0	0.0	0	0	0	0.0	0	0	0	0.0
2:00-3:00	0	0	0	0.0	0	0	0	0.0	0	0	0	0.0	0	0	0	0.0
3:00-4:00	0	0	0	0.0	0	0	0	0.0	0	0	0	0.0	0	0	0	0.0
4:00-5:00	0	0	0	0.0	0	0	0	0.0	0	0	0	0.0	0	0	0	0.0
5:00-6:00	0	0	0	0.0	0	0	0	0.0	0	0	0	0.0	0	0	0	0.0
6:00-7:00	0	0	0	0.0	0	0	0	0.0	0	0	0	0.0	0	0	0	0.0
昼12時間計	263	38	321	88.2	100.0	0	269	100.0	88.2	0	592	100.0	38	590	628	94.2
夜12時間計	0	0	0	0.0	0	0	0	0.0	0	0	0	0.0	0	36	36	100.0
24時間合計	263	38	321	88.2	100.0	0	269	100.0	88.2	0	592	100.0	38	590	628	94.2

自動車交通量調査結果集計表

[断面別]

工事用車両 (平日)

予測地点
No. 4 鷺沼交番南交差点

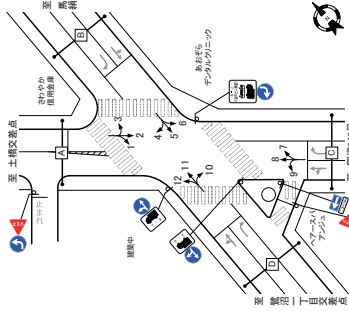


自動車交通量調査結果集計表

[方向別]

工事用車両 (平日)

予測地点
No. 5 鷺沼入口交差点



時間帯	交差点総流入計			
	大型車 [台]	小型車 [台]	合計 [台]	流入率 [%]
7:00-8:00	0	38	38	0.0
8:00-9:00	50	0	50	100.0
9:00-10:00	50	0	50	100.0
10:00-11:00	50	0	50	100.0
11:00-12:00	50	0	50	100.0
12:00-13:00	50	0	50	100.0
13:00-14:00	50	0	50	100.0
14:00-15:00	51	0	51	100.0
15:00-16:00	50	0	50	100.0
16:00-17:00	50	0	50	100.0
17:00-18:00	50	0	50	100.0
18:00-19:00	50	0	50	100.0
19:00-20:00	0	38	38	0.0
20:00-21:00	0	0	0	0.0
21:00-22:00	0	0	0	0.0
22:00-23:00	0	0	0	0.0
23:00-24:00	0	0	0	0.0
24時間合計	552	74	626	88.2

時間帯	方向: 1				方向: 2				方向: 3			
	大型車 [台]	小型車 [台]	合計 [台]	流入率 [%]	大型車 [台]	小型車 [台]	合計 [台]	流入率 [%]	大型車 [台]	小型車 [台]	合計 [台]	流入率 [%]
7:00-8:00	0	0	0	0.0	0	0	0	0.0	0	0	0	0.0
8:00-9:00	5	0	5	100.0	19	0	19	100.0	0	0	0	0.0
9:00-10:00	5	0	5	100.0	19	0	19	100.0	0	0	0	0.0
10:00-11:00	5	0	5	100.0	19	0	19	100.0	0	0	0	0.0
11:00-12:00	5	0	5	100.0	19	0	19	100.0	0	0	0	0.0
12:00-13:00	5	0	5	100.0	19	0	19	100.0	0	0	0	0.0
13:00-14:00	5	0	5	100.0	19	0	19	100.0	0	0	0	0.0
14:00-15:00	6	0	6	100.0	19	0	19	100.0	0	0	0	0.0
15:00-16:00	6	0	6	100.0	19	0	19	100.0	0	0	0	0.0
16:00-17:00	6	0	6	100.0	19	0	19	100.0	0	0	0	0.0
17:00-18:00	6	0	6	100.0	19	0	19	100.0	0	0	0	0.0
18:00-19:00	6	0	6	100.0	19	0	19	100.0	0	0	0	0.0
19:00-20:00	0	14	14	0.0	0	22	22	100.0	0	0	0	0.0
20:00-21:00	0	0	0	0.0	0	0	0	0.0	0	0	0	0.0
21:00-22:00	0	0	0	0.0	0	0	0	0.0	0	0	0	0.0
22:00-23:00	0	0	0	0.0	0	0	0	0.0	0	0	0	0.0
23:00-24:00	0	0	0	0.0	0	0	0	0.0	0	0	0	0.0
24時間合計	60	14	74	81.1	209	2	211	99.5	2	0	2	100.0

時間帯	方向: 4				方向: 5				方向: 6			
	大型車 [台]	小型車 [台]	合計 [台]	流入率 [%]	大型車 [台]	小型車 [台]	合計 [台]	流入率 [%]	大型車 [台]	小型車 [台]	合計 [台]	流入率 [%]
7:00-8:00	0	0	0	0.0	0	0	0	0.0	0	0	0	0.0
8:00-9:00	0	0	0	0.0	0	0	0	0.0	0	0	0	0.0
9:00-10:00	0	0	0	0.0	0	0	0	0.0	0	0	0	0.0
10:00-11:00	0	0	0	0.0	0	0	0	0.0	0	0	0	0.0
11:00-12:00	0	0	0	0.0	0	0	0	0.0	0	0	0	0.0
12:00-13:00	0	0	0	0.0	0	0	0	0.0	0	0	0	0.0
13:00-14:00	0	0	0	0.0	0	0	0	0.0	0	0	0	0.0
14:00-15:00	0	0	0	0.0	0	0	0	0.0	0	0	0	0.0
15:00-16:00	0	0	0	0.0	0	0	0	0.0	0	0	0	0.0
16:00-17:00	0	0	0	0.0	0	0	0	0.0	0	0	0	0.0
17:00-18:00	0	0	0	0.0	0	0	0	0.0	0	0	0	0.0
18:00-19:00	0	0	0	0.0	0	0	0	0.0	0	0	0	0.0
19:00-20:00	0	0	0	0.0	0	0	0	0.0	0	0	0	0.0
20:00-21:00	0	0	0	0.0	0	0	0	0.0	0	0	0	0.0
21:00-22:00	0	0	0	0.0	0	0	0	0.0	0	0	0	0.0
22:00-23:00	0	0	0	0.0	0	0	0	0.0	0	0	0	0.0
23:00-24:00	0	0	0	0.0	0	0	0	0.0	0	0	0	0.0
24時間合計	0	0	0	0.0	2	2	4	100.0	2	2	4	100.0

自動車交通量調査結果集計表

[方向別]

工事用車両 (平日)

予測地点
No.5 鷺沼入口交差点

方向案内図

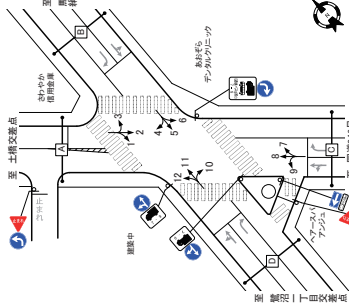


Table with columns for direction (方向), vehicle type (種類), and traffic volume (台) for directions 7, 8, and 9. Includes sub-totals for A and B sections.

Table with columns for direction (方向), vehicle type (種類), and traffic volume (台) for directions 10, 11, and 12. Includes sub-totals for A and B sections.

自動車交通量調査結果集計表

[断面別]

工事用車両 (平日)

予測地点
No.5 鷺沼入口交差点

方向案内図

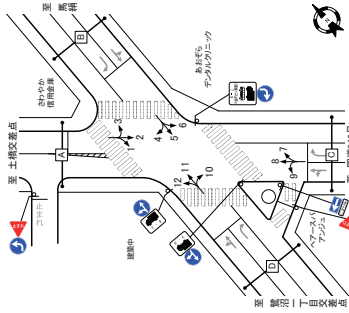


Table with columns for direction (方向), vehicle type (種類), and traffic volume (台) for A and B sections. Includes sub-totals for A and B sections.

Table with columns for direction (方向), vehicle type (種類), and traffic volume (台) for A and B sections. Includes sub-totals for A and B sections.

自動車交通量調査結果集計表

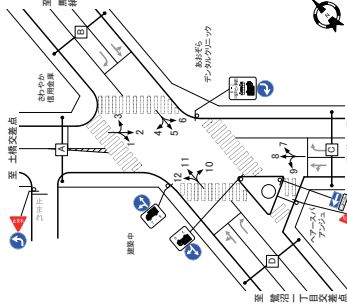
[断面別]

工事用車両 (平日)

予測地点

No.5 鷺沼入口交差点

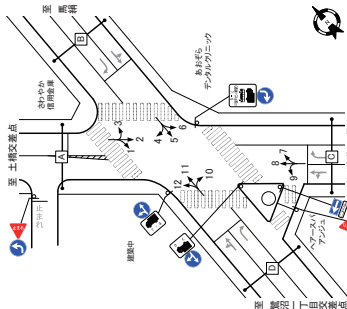
方向案内図



C断面:流入計(7+8+9)

方向 種別	C断面:流入計(7+8+9)				C断面:断面計(7+8+9)+(2+6+10)				D断面:流入計(10+11+12)				D断面:断面計(10+11+12)+(4+5+9)				
	大型車 [台]	小型車 [台]	合計 [台]	時間 流入率 比率 [%]	大型車 [台]	小型車 [台]	合計 [台]	時間 流入率 比率 [%]	大型車 [台]	小型車 [台]	合計 [台]	時間 流入率 比率 [%]	大型車 [台]	小型車 [台]	合計 [台]	時間 流入率 比率 [%]	
7:00-8:00	0	15	15	0.0	19.5	0	0	0	0	0	0	0	0	0	0	0	0
8:00-9:00	6	6	12	6.0	10.0	7.8	0	19	0	19	10.0	8.2	0	5	0	5	9.4
9:00-10:00	6	6	12	6.0	10.0	7.8	0	19	0	19	10.0	8.2	0	5	0	5	9.4
10:00-11:00	6	6	12	6.0	10.0	7.8	0	19	0	19	10.0	8.2	0	5	0	5	9.4
11:00-12:00	6	6	12	6.0	10.0	7.8	0	19	0	19	10.0	8.2	0	5	0	5	9.4
12:00-13:00	6	6	12	6.0	10.0	7.8	0	19	0	19	10.0	8.2	0	5	0	5	9.4
13:00-14:00	6	6	12	6.0	10.0	7.8	0	19	0	19	10.0	8.2	0	5	0	5	9.4
14:00-15:00	6	6	12	6.0	10.0	7.8	0	19	0	19	10.0	8.2	0	5	0	5	9.4
15:00-16:00	5	3	8	5.0	6.5	0	19	0	19	10.0	8.2	0	5	0	5	9.4	
16:00-17:00	5	3	8	5.0	6.5	0	19	0	19	10.0	8.2	0	5	0	5	9.4	
17:00-18:00	5	3	8	5.0	6.5	0	19	0	19	10.0	8.2	0	5	0	5	9.4	
18:00-19:00	5	3	8	5.0	6.5	0	19	0	19	10.0	8.2	0	5	0	5	9.4	
19:00-20:00	0	0	0	0.0	0.0	0	22	22	0.0	0.0	0	0	0	0	0	0	0
20:00-21:00	0	0	0	0.0	0.0	0	0	0	0	0	0	0	0	0	0	0	0
21:00-22:00	0	0	0	0.0	0.0	0	0	0	0	0	0	0	0	0	0	0	0
22:00-23:00	0	0	0	0.0	0.0	0	0	0	0	0	0	0	0	0	0	0	0
23:00-0:00	0	0	0	0.0	0.0	0	0	0	0	0	0	0	0	0	0	0	0
0:00-1:00	0	0	0	0.0	0.0	0	0	0	0	0	0	0	0	0	0	0	0
1:00-2:00	0	0	0	0.0	0.0	0	0	0	0	0	0	0	0	0	0	0	0
2:00-3:00	0	0	0	0.0	0.0	0	0	0	0	0	0	0	0	0	0	0	0
3:00-4:00	0	0	0	0.0	0.0	0	0	0	0	0	0	0	0	0	0	0	0
4:00-5:00	0	0	0	0.0	0.0	0	0	0	0	0	0	0	0	0	0	0	0
5:00-6:00	0	0	0	0.0	0.0	0	0	0	0	0	0	0	0	0	0	0	0
6:00-7:00	0	0	0	0.0	0.0	0	0	0	0	0	0	0	0	0	0	0	0
昼12時間計	62	15	77	80.5	100.0	0	209	0	209	100.0	90.5	6	271	15	286	94.8	92.9
夜12時間計	0	0	0	0.0	0.0	0	22	22	0.0	0.0	6	0	22	22	0.0	7.1	12
24時間合計	62	15	77	80.5	100.0	0	231	231	80.5	100.0	6	271	37	308	88.0	100.0	12

方向案内図



自動車交通量調査結果集計表

[断面別]

工事用車両 (平日)

予測地点

No.5 鷺沼入口交差点

C断面:流入計(7+8+9)+(2+6+10)

方向 種別	C断面:流入計(7+8+9)+(2+6+10)				D断面:流入計(10+11+12)			
	大型車 [台]	小型車 [台]	合計 [台]	時間 流入率 比率 [%]	大型車 [台]	小型車 [台]	合計 [台]	時間 流入率 比率 [%]
7:00-8:00	0	38	38	0.0	0	0	0	0.0
8:00-9:00	51	0	51	100.0	8.1	0	8.1	8.1
9:00-10:00	50	0	50	100.0	8.0	0	8.0	8.0
10:00-11:00	50	0	50	100.0	8.0	0	8.0	8.0
11:00-12:00	50	0	50	100.0	8.0	0	8.0	8.0
12:00-13:00	50	0	50	100.0	8.0	0	8.0	8.0
13:00-14:00	50	0	50	100.0	8.0	0	8.0	8.0
14:00-15:00	51	0	51	100.0	8.1	0	8.1	8.1
15:00-16:00	50	0	50	100.0	8.0	0	8.0	8.0
16:00-17:00	50	0	50	100.0	8.0	0	8.0	8.0
17:00-18:00	50	0	50	100.0	8.0	0	8.0	8.0
18:00-19:00	50	0	50	100.0	8.0	0	8.0	8.0
19:00-20:00	0	38	38	0.0	0	0	0	0.0
20:00-21:00	0	0	0	0.0	0	0	0	0.0
21:00-22:00	0	0	0	0.0	0	0	0	0.0
22:00-23:00	0	0	0	0.0	0	0	0	0.0
23:00-0:00	0	0	0	0.0	0	0	0	0.0
0:00-1:00	0	0	0	0.0	0	0	0	0.0
1:00-2:00	0	0	0	0.0	0	0	0	0.0
2:00-3:00	0	0	0	0.0	0	0	0	0.0
3:00-4:00	0	0	0	0.0	0	0	0	0.0
4:00-5:00	0	0	0	0.0	0	0	0	0.0
5:00-6:00	0	0	0	0.0	0	0	0	0.0
6:00-7:00	0	0	0	0.0	0	0	0	0.0
昼12時間計	552	38	590	83.6	94.2	0	94.2	0
夜12時間計	0	38	38	0.0	5.8	24	5.8	24
24時間合計	552	74	626	88.2	100.0	24	100.0	24

自動車交通量調査結果集計表

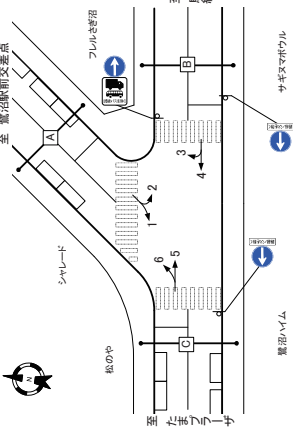
[方向別]

工事用車両 (平日)

予測地点

No. 6 (仮) 鷺沼交番前西交差点

方向案内図



方向	方向: 1					方向: 2					方向: 3				
	大型車 [台]	小型車 [台]	合計 [台]	大型車 流入率 [%]	二輪車 時間 比率 [%]	大型車 [台]	小型車 [台]	合計 [台]	大型車 流入率 [%]	二輪車 時間 比率 [%]	大型車 [台]	小型車 [台]	合計 [台]	大型車 流入率 [%]	二輪車 時間 比率 [%]
7:00-8:00	0	0	0	-	-	0	0	0	-	-	0	0	0	0	11.8
8:00-9:00	0	0	0	-	-	0	0	0	-	-	0	0	0	0	8.8
9:00-10:00	0	0	0	-	-	0	0	0	-	-	0	0	0	0	8.8
10:00-11:00	0	0	0	-	-	0	0	0	-	-	0	0	0	0	8.8
11:00-12:00	0	0	0	-	-	0	0	0	-	-	0	0	0	0	8.8
12:00-13:00	0	0	0	-	-	0	0	0	-	-	0	0	0	0	8.8
13:00-14:00	0	0	0	-	-	0	0	0	-	-	0	0	0	0	7.4
14:00-15:00	0	0	0	-	-	0	0	0	-	-	0	0	0	0	7.4
15:00-16:00	0	0	0	-	-	0	0	0	-	-	0	0	0	0	7.4
16:00-17:00	0	0	0	-	-	0	0	0	-	-	0	0	0	0	7.4
17:00-18:00	0	0	0	-	-	0	0	0	-	-	0	0	0	0	7.4
18:00-19:00	0	0	0	-	-	0	0	0	-	-	0	0	0	0	7.4
19:00-20:00	0	0	0	-	-	0	0	0	-	-	0	0	0	0	0.0
20:00-21:00	0	0	0	-	-	0	0	0	-	-	0	0	0	0	0.0
21:00-22:00	0	0	0	-	-	0	0	0	-	-	0	0	0	0	0.0
22:00-23:00	0	0	0	-	-	0	0	0	-	-	0	0	0	0	0.0
23:00-0:00	0	0	0	-	-	0	0	0	-	-	0	0	0	0	0.0
0:00-1:00	0	0	0	-	-	0	0	0	-	-	0	0	0	0	0.0
1:00-2:00	0	0	0	-	-	0	0	0	-	-	0	0	0	0	0.0
2:00-3:00	0	0	0	-	-	0	0	0	-	-	0	0	0	0	0.0
3:00-4:00	0	0	0	-	-	0	0	0	-	-	0	0	0	0	0.0
4:00-5:00	0	0	0	-	-	0	0	0	-	-	0	0	0	0	0.0
5:00-6:00	0	0	0	-	-	0	0	0	-	-	0	0	0	0	0.0
6:00-7:00	0	0	0	-	-	0	0	0	-	-	0	0	0	0	0.0
昼12時間計	0	0	0	-	-	0	0	0	-	-	0	0	0	0	100.0
夜12時間計	0	0	0	-	-	0	0	0	-	-	0	0	0	0	11.8
24時間合計	0	0	0	-	-	0	0	0	-	-	0	0	0	0	88.2

方向	方向: 4					方向: 5					方向: 6				
	大型車 [台]	小型車 [台]	合計 [台]	大型車 流入率 [%]	二輪車 時間 比率 [%]	大型車 [台]	小型車 [台]	合計 [台]	大型車 流入率 [%]	二輪車 時間 比率 [%]	大型車 [台]	小型車 [台]	合計 [台]	大型車 流入率 [%]	二輪車 時間 比率 [%]
7:00-8:00	0	0	0	-	-	0	0	0	-	-	0	0	0	0	-
8:00-9:00	0	0	0	-	-	0	0	0	-	-	0	0	0	0	-
9:00-10:00	0	0	0	-	-	0	0	0	-	-	0	0	0	0	-
10:00-11:00	0	0	0	-	-	0	0	0	-	-	0	0	0	0	-
11:00-12:00	0	0	0	-	-	0	0	0	-	-	0	0	0	0	-
12:00-13:00	0	0	0	-	-	0	0	0	-	-	0	0	0	0	-
13:00-14:00	0	0	0	-	-	0	0	0	-	-	0	0	0	0	-
14:00-15:00	0	0	0	-	-	0	0	0	-	-	0	0	0	0	-
15:00-16:00	0	0	0	-	-	0	0	0	-	-	0	0	0	0	-
16:00-17:00	0	0	0	-	-	0	0	0	-	-	0	0	0	0	-
17:00-18:00	0	0	0	-	-	0	0	0	-	-	0	0	0	0	-
18:00-19:00	0	0	0	-	-	0	0	0	-	-	0	0	0	0	-
19:00-20:00	0	0	0	-	-	0	0	0	-	-	0	0	0	0	-
20:00-21:00	0	0	0	-	-	0	0	0	-	-	0	0	0	0	-
21:00-22:00	0	0	0	-	-	0	0	0	-	-	0	0	0	0	-
22:00-23:00	0	0	0	-	-	0	0	0	-	-	0	0	0	0	-
23:00-0:00	0	0	0	-	-	0	0	0	-	-	0	0	0	0	-
0:00-1:00	0	0	0	-	-	0	0	0	-	-	0	0	0	0	-
1:00-2:00	0	0	0	-	-	0	0	0	-	-	0	0	0	0	-
2:00-3:00	0	0	0	-	-	0	0	0	-	-	0	0	0	0	-
3:00-4:00	0	0	0	-	-	0	0	0	-	-	0	0	0	0	-
4:00-5:00	0	0	0	-	-	0	0	0	-	-	0	0	0	0	-
5:00-6:00	0	0	0	-	-	0	0	0	-	-	0	0	0	0	-
6:00-7:00	0	0	0	-	-	0	0	0	-	-	0	0	0	0	-
昼12時間計	0	0	0	-	-	0	0	0	-	-	0	0	0	0	-
夜12時間計	0	0	0	-	-	0	0	0	-	-	0	0	0	0	-
24時間合計	0	0	0	-	-	0	0	0	-	-	0	0	0	0	-

自動車交通量調査結果集計表

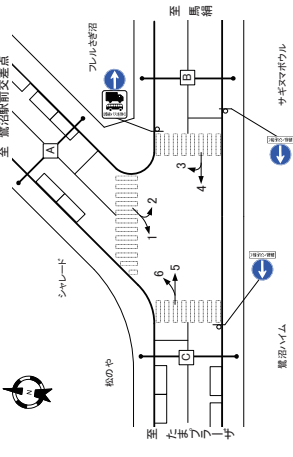
[断面別]

工事用車両 (平日)

予測地点

No. 6 (仮) 鷺沼交番前西交差点

方向案内図



方向	A断面:流入計(1+2)					A断面:流出計(1+2)+(3+6)					A断面:断面計(1+2)+(3+6)				
	大型車 [台]	小型車 [台]	合計 [台]	大型車 流入率 [%]	二輪車 時間 比率 [%]	大型車 [台]	小型車 [台]	合計 [台]	大型車 流入率 [%]	二輪車 時間 比率 [%]	大型車 [台]	小型車 [台]	合計 [台]	大型車 流入率 [%]	二輪車 時間 比率 [%]
7:00-8:00	0	0	0	-	-	0	0	0	-	-	0	0	0	0	5.9
8:00-9:00	5	0	5	100.0	7.4	6	0	6	100.0	8.8	11	0	11	100.0	8.1
9:00-10:00	5	0	5	100.0	7.4	6	0	6	100.0	8.8	11	0	11	100.0	8.1
10:00-11:00	5	0	5	100.0	7.4	6	0	6	100.0	8.8	11	0	11	100.0	8.1
11:00-12:00	5	0	5	100.0	7.4	6	0	6	100.0	8.8	11	0	11	100.0	8.1
12:00-13:00	5	0	5	100.0	7.4	6	0	6	100.0	8.8	11	0	11	100.0	8.1
13:00-14:00	5	0	5	100.0	7.4	6	0	6	100.0	8.8	11	0	11	100.0	7.4
14:00-15:00	6	0	6	100.0	8.8	5	0	5	100.0	7.4	11	0	11	100.0	8.1
15:00-16:00	6	0	6	100.0	8.8	5	0	5	100.0	7.4	11	0	11	100.0	8.1
16:00-17:00	6	0	6	100.0	8.8	5	0	5	100.0	7.4	11	0	11	100.0	8.1
17:00-18:00	6	0	6	100.0	8.8	5	0	5	100.0	7.4	11	0	11	100.0	8.1
18:00-19:00	6	0	6	100.0	8.8	5	0	5	100.0	7.4	11	0	11	100.0	8.1
19:00-20:00	0	0	0	-	-	0	0	0	-	-	0	0	0	-	0.0
20:00-21:00	0	0	0	-	-	0	0	0	-	-	0	0	0	-	0.0
21:00-22:00	0	0	0	-	-	0	0	0	-	-	0	0	0	-	0.0
22:00-23:00	0	0	0	-	-	0	0	0	-	-	0	0	0	-	0.0
23:00-0:00	0	0	0	-	-	0	0	0	-	-	0	0	0	-	0.0
0:00-1:00	0	0	0	-	-	0	0	0	-	-	0	0	0	-	0.0
1:00-2:00	0	0	0	-	-	0	0	0	-	-	0	0	0	-	0.0
2:00-3:00	0	0	0	-	-	0	0	0	-	-	0	0	0	-	0.0
3:00-4:00	0	0	0	-	-	0	0	0	-	-	0	0	0	-	0.0
4:00-5:00	0	0	0	-	-	0	0	0	-	-	0	0	0	-	0.0
5:00-6:00	0	0	0	-	-	0	0	0	-	-	0	0	0	-	0.0
6:00-7:00	0	0	0	-	-	0	0	0	-	-	0	0	0	-	0.0
昼12時間計	60	0	60	100.0	88.2	68	0	68	88.2	100.0	120	0	120	83.8	94.1
夜12時間計	0	0	0	-	-	0	0	0	-	-	0	0	0	-	0.0
24時間合計	60	0	60	88.2	100.0	68	0	68	88.2	100.0	120	0	120	83.2	100.0

方向	B断面:流入計(3+4)					B断面:流出計(2+5)					B断面:断面計(3+4)+(2+5)				
	大型車 [台]	小型車 [台]	合計 [台]	大型車 流入率 [%]	二輪車 時間 比率 [%]	大型車 [台]	小型車 [台]	合計 [台]	大型車 流入率 [%]	二輪車 時間 比率 [%]	大型車 [台]	小型車 [台]	合計 [台]	大型車 流入率 [%]	二輪車 時間 比率 [%]
7:00-8:00	0	0	0	-	-	0	0	0	-	-	0	0	0	0	5.9
8:00-9:00	6	0	6	100.0	8.8	5	0	5	100.0	7.4	11	0	11	100.0	8.1
9:00-10:00	6	0	6	100.0	8.8	5	0	5	100.0	7.4	11	0	11	100.0	8.1
10:00-11:00	6	0	6	100.0	8.8	5	0	5	100.0	7.4	11	0	11	100.0	8.1
11:00-12:00	6	0	6	100.0	8.8	5	0	5	100.0	7.4	11	0	11	100.0	8.1
12:00-13:00	6	0	6	100.0	8.8	5	0	5	100.0	7.4	11	0	11	100.0	8.1
13:00-14:00	5	0	5	100.0	7.4	6	0	6	100.0	8.8	10	0	10	100.0	7.4
14:00-15:00	5	0	5	100.0	7.4	6	0	6	100.0	8.8	11	0	11	100.0	8.1
15:00-16:00	5	0	5	100.0	7.4	6	0	6	100.0	8.8	11	0	11	100.0	8.1
16:00-17:00	5	0	5	100.0	7.4	6	0	6	100.0	8.8	11	0	11	100.0	8.1
17:00-18:00	5	0	5	100.0	7.4	6	0	6	100.0	8.8	11	0	11	100.0	8.1
18:00-19:00	5	0	5	100											

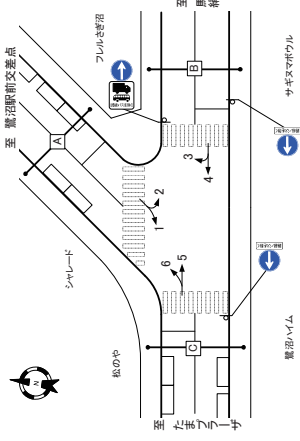
自動車交通量調査結果集計表

[断面別]

工事用車両 (平日)

予測地点
No. 6 (仮) 鷺沼交番前西交差点

方向案内図



方向	C断面:流入計(5+6)				C断面:流出計(1+4)				C断面:断面計(5+6)+(1+4)				
	大型車 [台]	小型車 [台]	合計 [台]	流入率 [%]	大型車 [台]	小型車 [台]	合計 [台]	流出率 [%]	大型車 [台]	小型車 [台]	合計 [台]	時間 比率 [%]	二輪車 [台]
時間帯													
7:00-8:00	0	0	0	-	0	0	0	-	0	0	0	-	0
8:00-9:00	0	0	0	-	0	0	0	-	0	0	0	-	0
9:00-10:00	0	0	0	-	0	0	0	-	0	0	0	-	0
10:00-11:00	0	0	0	-	0	0	0	-	0	0	0	-	0
11:00-12:00	0	0	0	-	0	0	0	-	0	0	0	-	0
12:00-13:00	0	0	0	-	0	0	0	-	0	0	0	-	0
13:00-14:00	0	0	0	-	0	0	0	-	0	0	0	-	0
14:00-15:00	0	0	0	-	0	0	0	-	0	0	0	-	0
15:00-16:00	0	0	0	-	0	0	0	-	0	0	0	-	0
16:00-17:00	0	0	0	-	0	0	0	-	0	0	0	-	0
17:00-18:00	0	0	0	-	0	0	0	-	0	0	0	-	0
18:00-19:00	0	0	0	-	0	0	0	-	0	0	0	-	0
19:00-20:00	0	0	0	-	0	0	0	-	0	0	0	-	0
20:00-21:00	0	0	0	-	0	0	0	-	0	0	0	-	0
21:00-22:00	0	0	0	-	0	0	0	-	0	0	0	-	0
22:00-23:00	0	0	0	-	0	0	0	-	0	0	0	-	0
23:00-0:00	0	0	0	-	0	0	0	-	0	0	0	-	0
0:00-1:00	0	0	0	-	0	0	0	-	0	0	0	-	0
1:00-2:00	0	0	0	-	0	0	0	-	0	0	0	-	0
2:00-3:00	0	0	0	-	0	0	0	-	0	0	0	-	0
3:00-4:00	0	0	0	-	0	0	0	-	0	0	0	-	0
4:00-5:00	0	0	0	-	0	0	0	-	0	0	0	-	0
5:00-6:00	0	0	0	-	0	0	0	-	0	0	0	-	0
6:00-7:00	0	0	0	-	0	0	0	-	0	0	0	-	0
昼の時間計	0	0	0	-	0	0	0	-	0	0	0	-	0
夜の時間計	0	0	0	-	0	0	0	-	0	0	0	-	0
24時間合計	0	0	0	-	0	0	0	-	0	0	0	-	0

方向	交差点給流入計			
	大型車 [台]	小型車 [台]	合計 [台]	時間 比率 [%]
時間帯				
7:00-8:00	0	8	8	0.0
8:00-9:00	11	11	22	8.1
9:00-10:00	11	11	22	8.1
10:00-11:00	11	11	22	8.1
11:00-12:00	11	11	22	8.1
12:00-13:00	11	11	22	8.1
13:00-14:00	10	10	20	7.4
14:00-15:00	11	11	22	8.1
15:00-16:00	11	11	22	8.1
16:00-17:00	11	11	22	8.1
17:00-18:00	11	11	22	8.1
18:00-19:00	11	11	22	8.1
19:00-20:00	0	8	8	5.9
20:00-21:00	0	0	0	0.0
21:00-22:00	0	0	0	0.0
22:00-23:00	0	0	0	0.0
23:00-0:00	0	0	0	0.0
0:00-1:00	0	0	0	0.0
1:00-2:00	0	0	0	0.0
2:00-3:00	0	0	0	0.0
3:00-4:00	0	0	0	0.0
4:00-5:00	0	0	0	0.0
5:00-6:00	0	0	0	0.0
6:00-7:00	0	0	0	0.0
昼の時間計	120	8	128	83.8
夜の時間計	0	8	8	5.9
24時間合計	120	16	136	100.0

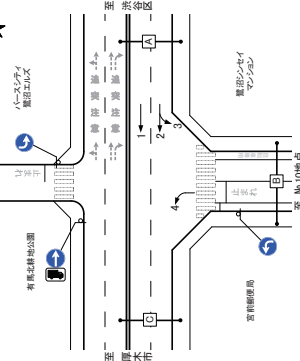
自動車交通量調査結果集計表

[方向別]

工事用車両 (平日)

予測地点
No. 8 (仮) 宮前郵便局東交差点

方向案内図



方向	方向: 1				方向: 2				方向: 3				
	大型車 [台]	小型車 [台]	合計 [台]	流入率 [%]	大型車 [台]	小型車 [台]	合計 [台]	流入率 [%]	大型車 [台]	小型車 [台]	合計 [台]	時間 比率 [%]	二輪車 [台]
時間帯													
7:00-8:00	0	0	0	-	0	0	0	-	0	0	0	19.5	0
8:00-9:00	0	0	0	-	0	0	0	-	0	0	0	100.0	7.8
9:00-10:00	0	0	0	-	0	0	0	-	0	0	0	100.0	7.8
10:00-11:00	0	0	0	-	0	0	0	-	0	0	0	100.0	7.8
11:00-12:00	0	0	0	-	0	0	0	-	0	0	0	100.0	7.8
12:00-13:00	0	0	0	-	0	0	0	-	0	0	0	100.0	7.8
13:00-14:00	0	0	0	-	0	0	0	-	0	0	0	100.0	7.8
14:00-15:00	0	0	0	-	0	0	0	-	0	0	0	100.0	7.8
15:00-16:00	0	0	0	-	0	0	0	-	0	0	0	100.0	6.5
16:00-17:00	0	0	0	-	0	0	0	-	0	0	0	100.0	6.5
17:00-18:00	0	0	0	-	0	0	0	-	0	0	0	100.0	6.5
18:00-19:00	0	0	0	-	0	0	0	-	0	0	0	100.0	6.5
19:00-20:00	0	0	0	-	0	0	0	-	0	0	0	100.0	6.5
20:00-21:00	0	0	0	-	0	0	0	-	0	0	0	100.0	6.5
21:00-22:00	0	0	0	-	0	0	0	-	0	0	0	100.0	6.5
22:00-23:00	0	0	0	-	0	0	0	-	0	0	0	100.0	6.5
23:00-0:00	0	0	0	-	0	0	0	-	0	0	0	100.0	6.5
0:00-1:00	0	0	0	-	0	0	0	-	0	0	0	100.0	6.5
1:00-2:00	0	0	0	-	0	0	0	-	0	0	0	100.0	6.5
2:00-3:00	0	0	0	-	0	0	0	-	0	0	0	100.0	6.5
3:00-4:00	0	0	0	-	0	0	0	-	0	0	0	100.0	6.5
4:00-5:00	0	0	0	-	0	0	0	-	0	0	0	100.0	6.5
5:00-6:00	0	0	0	-	0	0	0	-	0	0	0	100.0	6.5
6:00-7:00	0	0	0	-	0	0	0	-	0	0	0	100.0	6.5
昼の時間計	0	0	0	-	0	0	0	-	0	0	0	80.5	100.0
夜の時間計	0	0	0	-	0	0	0	-	0	0	0	0.0	7
24時間合計	0	0	0	-	0	0	0	-	0	0	0	80.5	100.0

方向	方向: 4			
	大型車 [台]	小型車 [台]	合計 [台]	時間 比率 [%]
時間帯				
7:00-8:00	0	0	0	0.0
8:00-9:00	19	19	38	8.2
9:00-10:00	19	19	38	8.2
10:00-11:00	19	19	38	8.2
11:00-12:00	19	19	38	8.2
12:00-13:00	19	19	38	8.2
13:00-14:00	19	19	38	8.2
14:00-15:00	19	19	38	8.2
15:00-16:00	19	19	38	8.2
16:00-17:00	19	19	38	8.2
17:00-18:00	19	19	38	8.2
18:00-19:00	19	19	38	8.2
19:00-20:00	0	22	22	9.5
20:00-21:00	0	0	0	0.0
21:00-22:00	0	0	0	0.0
22:00-23:00	0	0	0	0.0
23:00-0:00	0	0	0	0.0
0:00-1:00	0	0	0	0.0
1:00-2:00	0	0	0	0.0
2:00-3:00	0	0	0	0.0
3:00-4:00	0	0	0	0.0
4:00-5:00	0	0	0	0.0
5:00-6:00	0	0	0	0.0
6:00-7:00	0	0	0	0.0
昼の時間計	209	0	209	100.0
夜の時間計	0	22	22	9.5
24時間合計	209	22	231	100.0

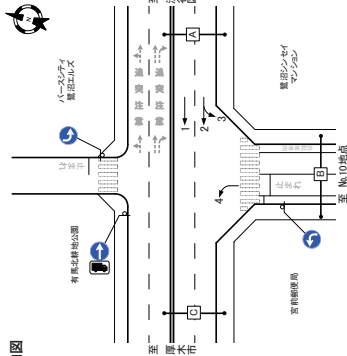
自動車交通量調査結果集計表

[断面別]

工事用車両 (平日)

予測地点
No. 8 (仮)宮前郵便局東交差点

方向案内図



方向		A断面:流入計(1+2+3)						A断面:断面計(1+2+3)							
時間帯	種類	大型車		小型車		合計	二輪車	大型車		小型車		合計	二輪車	時間比率 (%)	流入率 (%)
		台	比率 (%)	台	比率 (%)			台	比率 (%)	台	比率 (%)				
7:00-8:00	0	0	0	0	0	0	0	0	0	0	0	0	0.0	0.0	
8:00-9:00	6	0	6	0	6	0	0	0	0	6	0	6	100.0	7.8	
9:00-10:00	6	0	6	0	6	0	0	0	0	6	0	6	100.0	7.8	
10:00-11:00	6	0	6	0	6	0	0	0	0	6	0	6	100.0	7.8	
11:00-12:00	6	0	6	0	6	0	0	0	0	6	0	6	100.0	7.8	
12:00-13:00	6	0	6	0	6	0	0	0	0	6	0	6	100.0	7.8	
13:00-14:00	6	0	6	0	6	0	0	0	0	6	0	6	100.0	7.8	
14:00-15:00	6	0	6	0	6	0	0	0	0	6	0	6	100.0	7.8	
15:00-16:00	5	0	5	0	5	0	0	0	0	5	0	5	100.0	6.5	
16:00-17:00	5	0	5	0	5	0	0	0	0	5	0	5	100.0	6.5	
17:00-18:00	5	0	5	0	5	0	0	0	0	5	0	5	100.0	6.5	
18:00-19:00	5	0	5	0	5	0	0	0	0	5	0	5	100.0	6.5	
19:00-20:00	0	0	0	0	0	0	0	0	0	0	0	0	0.0	0.0	
20:00-21:00	0	0	0	0	0	0	0	0	0	0	0	0	0.0	0.0	
21:00-22:00	0	0	0	0	0	0	0	0	0	0	0	0	0.0	0.0	
22:00-23:00	0	0	0	0	0	0	0	0	0	0	0	0	0.0	0.0	
23:00-0:00	0	0	0	0	0	0	0	0	0	0	0	0	0.0	0.0	
0:00-1:00	0	0	0	0	0	0	0	0	0	0	0	0	0.0	0.0	
1:00-2:00	0	0	0	0	0	0	0	0	0	0	0	0	0.0	0.0	
2:00-3:00	0	0	0	0	0	0	0	0	0	0	0	0	0.0	0.0	
3:00-4:00	0	0	0	0	0	0	0	0	0	0	0	0	0.0	0.0	
4:00-5:00	0	0	0	0	0	0	0	0	0	0	0	0	0.0	0.0	
5:00-6:00	0	0	0	0	0	0	0	0	0	0	0	0	0.0	0.0	
6:00-7:00	0	0	0	0	0	0	0	0	0	0	0	0	0.0	0.0	
昼以降合計	62	15	77	80.5	100.0	0	0	0	62	15	77	80.5	100.0	0	
24時間合計	62	15	77	80.5	100.0	0	0	0	62	15	77	80.5	100.0	0	

方向		B断面:流入計(4)						B断面:流出計(3)						B断面:断面計(4)+(3)							
時間帯	種類	大型車		小型車		合計	二輪車	大型車		小型車		合計	二輪車	大型車		小型車		合計	二輪車	時間比率 (%)	流入率 (%)
		台	比率 (%)	台	比率 (%)			台	比率 (%)	台	比率 (%)			台	比率 (%)	台	比率 (%)				
7:00-8:00	0	0	0	0	0	0	0	0	0	0	0	0	0	0	0	0	0	0	0.0	0.0	
8:00-9:00	19	0	19	100.0	8.2	0	0	0	0	0	0	0	0	0	0	0	0	0	0.0	8.1	
9:00-10:00	19	0	19	100.0	8.2	0	0	0	0	0	0	0	0	0	0	0	0	0	0.0	8.1	
10:00-11:00	19	0	19	100.0	8.2	0	0	0	0	0	0	0	0	0	0	0	0	0	0.0	8.1	
11:00-12:00	19	0	19	100.0	8.2	0	0	0	0	0	0	0	0	0	0	0	0	0	0.0	8.1	
12:00-13:00	19	0	19	100.0	8.2	0	0	0	0	0	0	0	0	0	0	0	0	0	0.0	8.1	
13:00-14:00	19	0	19	100.0	8.2	0	0	0	0	0	0	0	0	0	0	0	0	0	0.0	8.1	
14:00-15:00	19	0	19	100.0	8.2	0	0	0	0	0	0	0	0	0	0	0	0	0	0.0	8.1	
15:00-16:00	19	0	19	100.0	8.2	0	0	0	0	0	0	0	0	0	0	0	0	0	0.0	8.1	
16:00-17:00	19	0	19	100.0	8.2	0	0	0	0	0	0	0	0	0	0	0	0	0	0.0	8.1	
17:00-18:00	19	0	19	100.0	8.2	0	0	0	0	0	0	0	0	0	0	0	0	0	0.0	8.1	
18:00-19:00	19	0	19	100.0	8.2	0	0	0	0	0	0	0	0	0	0	0	0	0	0.0	8.1	
19:00-20:00	0	22	22	0.0	9.5	0	0	0	0	0	0	0	0	0	0	0	0	0	0.0	7.1	
20:00-21:00	0	0	0	0	0	0	0	0	0	0	0	0	0	0	0	0	0	0	0.0	0.0	
21:00-22:00	0	0	0	0	0	0	0	0	0	0	0	0	0	0	0	0	0	0	0.0	0.0	
22:00-23:00	0	0	0	0	0	0	0	0	0	0	0	0	0	0	0	0	0	0	0.0	0.0	
23:00-0:00	0	0	0	0	0	0	0	0	0	0	0	0	0	0	0	0	0	0	0.0	0.0	
0:00-1:00	0	0	0	0	0	0	0	0	0	0	0	0	0	0	0	0	0	0	0.0	0.0	
1:00-2:00	0	0	0	0	0	0	0	0	0	0	0	0	0	0	0	0	0	0	0.0	0.0	
2:00-3:00	0	0	0	0	0	0	0	0	0	0	0	0	0	0	0	0	0	0	0.0	0.0	
3:00-4:00	0	0	0	0	0	0	0	0	0	0	0	0	0	0	0	0	0	0	0.0	0.0	
4:00-5:00	0	0	0	0	0	0	0	0	0	0	0	0	0	0	0	0	0	0	0.0	0.0	
5:00-6:00	0	0	0	0	0	0	0	0	0	0	0	0	0	0	0	0	0	0	0.0	0.0	
6:00-7:00	0	0	0	0	0	0	0	0	0	0	0	0	0	0	0	0	0	0	0.0	0.0	
昼以降合計	209	0	209	100.0	89.5	0	62	15	77	80.5	100.0	0	62	15	77	80.5	100.0	0	84.8	92.3	
24時間合計	209	22	231	90.5	100.0	62	15	77	80.5	100.0	7	271	37	308	88.0	100.0	14	28	0	7.1	

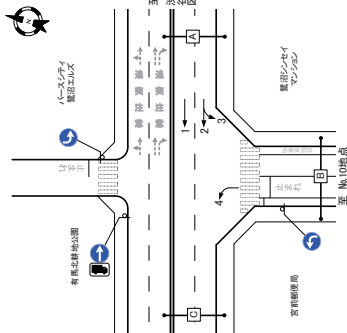
自動車交通量調査結果集計表

[断面別]

工事用車両 (平日)

予測地点
No. 8 (仮)宮前郵便局東交差点

方向案内図



方向		C断面:流入計(1+2+4)						C断面:流出計(1+2+4)													
時間帯	種類	大型車		小型車		合計	二輪車	大型車		小型車		合計	二輪車	大型車		小型車		合計	二輪車	時間比率 (%)	流入率 (%)
		台	比率 (%)	台	比率 (%)			台	比率 (%)	台	比率 (%)			台	比率 (%)	台	比率 (%)				
7:00-8:00	0	0	0	0	0	0	0	0	0	0	0	0	0	0	0	0	0	0	0.0	0.0	
8:00-9:00	0	0	0	0	0	0	0	0	0	0	0	0	0	0	0	0	0	0	0.0	0.0	
9:00-10:00	0	0	0	0	0	0	0	0	0	0	0	0	0	0	0	0	0	0	0.0	0.0	
10:00-11:00	0	0	0	0	0	0	0	0	0	0	0	0	0	0	0	0	0	0	0.0	0.0	
11:00-12:00	0	0	0	0	0	0	0	0	0	0	0	0	0	0	0	0	0	0	0.0	0.0	
12:00-13:00	0	0	0	0	0	0	0	0	0	0	0	0	0	0	0	0	0	0	0.0	0.0	
13:00-14:00	0	0	0	0	0	0	0	0	0	0	0	0	0	0	0	0	0	0	0.0	0.0	
14:00-15:00	0	0	0	0	0	0	0	0	0	0	0	0	0	0	0	0	0	0	0.0	0.0	
15:00-16:00	0	0	0	0	0	0	0	0	0	0	0	0	0	0	0	0	0	0	0.0	0.0	
16:00-17:00	0	0	0	0	0	0	0	0	0	0	0	0	0	0	0	0	0	0	0.0	0.0	
17:00-18:00	0	0	0	0	0	0	0	0	0	0	0	0	0	0	0	0	0	0	0.0	0.0	
18:00-19:00	0	0	0	0	0	0	0	0	0	0	0	0	0	0	0	0	0	0	0.0	0.0	
19:00-20:00	0	0	0	0	0	0	0	0	0	0	0	0	0	0	0	0	0	0	0.0	0.0	
20:00-21:00	0	0	0	0	0	0	0	0	0	0	0	0	0	0	0	0	0	0	0.0	0.0	
21:00-22:00	0	0	0	0	0	0	0	0	0	0	0	0	0	0	0	0	0	0	0.0	0.0	
22:00-23:00	0	0	0	0	0	0	0	0	0	0	0	0	0	0	0	0	0	0	0.0	0.0	
23:00-0:00	0	0	0	0	0	0	0	0	0	0	0	0	0	0	0	0	0	0	0.0	0.0	
0:00-1:00	0	0	0	0	0	0	0	0	0	0	0	0	0	0	0	0	0	0	0.0	0.0	
1:00-2:00	0	0	0	0	0	0	0	0	0	0	0	0	0	0	0	0	0	0	0.0	0.0	
2:00-3:00	0	0	0	0	0	0	0	0	0	0	0	0	0	0	0	0	0	0	0.0	0.0	
3:00-4:00	0	0	0	0	0	0	0	0	0	0	0	0	0	0	0	0	0	0	0.0	0.0	
4:00-5:00	0	0	0	0	0	0	0	0	0	0	0	0	0	0	0	0	0	0	0.0	0.0	
5:00-6:00	0	0	0	0	0	0	0	0	0	0	0	0	0	0	0	0	0	0	0.0	0.0	
6:00-7:00	0	0	0	0	0	0	0	0	0	0	0	0	0	0	0	0	0	0	0.0	0.0	
昼以降合計	0	0	0	0	0	0	0	0	0	0	0	0	0	0	0	0	0	0	0.0	0.0	
24時間合計	0	0	0	0	0	0	0	0	0	0	0	0	0	0	0	0	0	0	0.0	0.0	

方向		D断面:流入計(1+2+4)						D断面:流出計(1+2+4)											
時間帯	種類	大型車		小型車		合計	二輪車	大型車		小型車		合計	二輪車	大型車		小型車		合計	二輪車

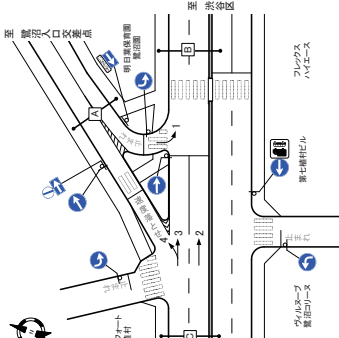
自動車交通量調査結果集計表

[方向別]

工事用車両 (平日)

予測地点
No.9 鷺沼一丁目交差点

方向案内図



方向	方向: 1				方向: 2				方向: 3			
	大型車 [台]	小型車 [台]	合計 [台]	二輪車 時間 比率 [%]	大型車 [台]	小型車 [台]	合計 [台]	二輪車 時間 比率 [%]	大型車 [台]	小型車 [台]	合計 [台]	二輪車 時間 比率 [%]
7:00-8:00	0	0	0	0.0	0	0	0	0.0	0	0	0	0.0
8:00-9:00	5	0	5	100.0	0	0	0	0.0	0	0	0	0.0
9:00-10:00	5	0	5	100.0	0	0	0	0.0	0	0	0	0.0
10:00-11:00	5	0	5	100.0	0	0	0	0.0	0	0	0	0.0
11:00-12:00	5	0	5	100.0	0	0	0	0.0	0	0	0	0.0
12:00-13:00	5	0	5	100.0	0	0	0	0.0	0	0	0	0.0
13:00-14:00	5	0	5	100.0	0	0	0	0.0	0	0	0	0.0
14:00-15:00	6	0	6	100.0	0	0	0	0.0	0	0	0	0.0
15:00-16:00	6	0	6	100.0	0	0	0	0.0	0	0	0	0.0
16:00-17:00	6	0	6	100.0	0	0	0	0.0	0	0	0	0.0
17:00-18:00	6	0	6	100.0	0	0	0	0.0	0	0	0	0.0
18:00-19:00	6	0	6	100.0	0	0	0	0.0	0	0	0	0.0
19:00-20:00	0	14	14	0.0	0	0	0	0.0	0	0	0	0.0
20:00-21:00	0	0	0	0.0	0	0	0	0.0	0	0	0	0.0
21:00-22:00	0	0	0	0.0	0	0	0	0.0	0	0	0	0.0
22:00-23:00	0	0	0	0.0	0	0	0	0.0	0	0	0	0.0
23:00-0:00	0	0	0	0.0	0	0	0	0.0	0	0	0	0.0
0:00-1:00	0	0	0	0.0	0	0	0	0.0	0	0	0	0.0
1:00-2:00	0	0	0	0.0	0	0	0	0.0	0	0	0	0.0
2:00-3:00	0	0	0	0.0	0	0	0	0.0	0	0	0	0.0
3:00-4:00	0	0	0	0.0	0	0	0	0.0	0	0	0	0.0
4:00-5:00	0	0	0	0.0	0	0	0	0.0	0	0	0	0.0
5:00-6:00	0	0	0	0.0	0	0	0	0.0	0	0	0	0.0
6:00-7:00	0	0	0	0.0	0	0	0	0.0	0	0	0	0.0
昼の峰間計	60	0	60	100.0	0	0	0	0.0	0	0	0	0.0
夜間の峰間計	0	14	14	0.0	0	0	0	0.0	0	0	0	0.0
24時間合計	60	14	74	81.1	0	0	0	0.0	0	0	0	0.0

方向	方向: 4			
	大型車 [台]	小型車 [台]	合計 [台]	二輪車 時間 比率 [%]
7:00-8:00	0	23	23	0.0
8:00-9:00	21	0	21	100.0
9:00-10:00	20	0	20	100.0
10:00-11:00	20	0	20	100.0
11:00-12:00	20	0	20	100.0
12:00-13:00	20	0	20	100.0
13:00-14:00	20	0	20	100.0
14:00-15:00	20	0	20	100.0
15:00-16:00	20	0	20	100.0
16:00-17:00	20	0	20	100.0
17:00-18:00	20	0	20	100.0
18:00-19:00	20	0	20	100.0
19:00-20:00	0	0	0	0.0
20:00-21:00	0	0	0	0.0
21:00-22:00	0	0	0	0.0
22:00-23:00	0	0	0	0.0
23:00-0:00	0	0	0	0.0
0:00-1:00	0	0	0	0.0
1:00-2:00	0	0	0	0.0
2:00-3:00	0	0	0	0.0
3:00-4:00	0	0	0	0.0
4:00-5:00	0	0	0	0.0
5:00-6:00	0	0	0	0.0
6:00-7:00	0	0	0	0.0
昼の峰間計	20	23	43	90.7
夜間の峰間計	0	0	0	0.0
24時間合計	20	23	43	90.7

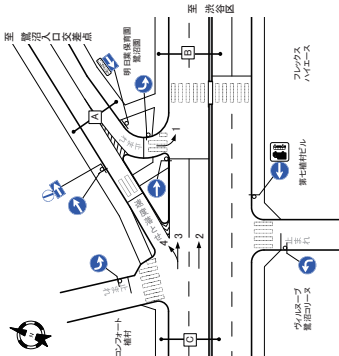
自動車交通量調査結果集計表

[断面別]

工事用車両 (平日)

予測地点
No.9 鷺沼一丁目交差点

方向案内図



方向	A断面:流入計(1)				A断面:流出計(4)				A断面:断面計(1)+(4)			
	大型車 [台]	小型車 [台]	合計 [台]	二輪車 時間 比率 [%]	大型車 [台]	小型車 [台]	合計 [台]	二輪車 時間 比率 [%]	大型車 [台]	小型車 [台]	合計 [台]	二輪車 時間 比率 [%]
7:00-8:00	0	0	0	0.0	0	23	23	0.0	0	23	23	0.0
8:00-9:00	5	0	5	100.0	21	0	21	100.0	26	0	26	100.0
9:00-10:00	5	0	5	100.0	20	0	20	100.0	25	0	25	100.0
10:00-11:00	5	0	5	100.0	20	0	20	100.0	25	0	25	100.0
11:00-12:00	5	0	5	100.0	20	0	20	100.0	25	0	25	100.0
12:00-13:00	5	0	5	100.0	20	0	20	100.0	25	0	25	100.0
13:00-14:00	5	0	5	100.0	20	0	20	100.0	25	0	25	100.0
14:00-15:00	6	0	6	100.0	20	0	20	100.0	26	0	26	100.0
15:00-16:00	6	0	6	100.0	20	0	20	100.0	26	0	26	100.0
16:00-17:00	6	0	6	100.0	20	0	20	100.0	26	0	26	100.0
17:00-18:00	6	0	6	100.0	20	0	20	100.0	26	0	26	100.0
18:00-19:00	6	0	6	100.0	20	0	20	100.0	26	0	26	100.0
19:00-20:00	0	14	14	0.0	0	0	0	0.0	0	14	14	0.0
20:00-21:00	0	0	0	0.0	0	0	0	0.0	0	0	0	0.0
21:00-22:00	0	0	0	0.0	0	0	0	0.0	0	0	0	0.0
22:00-23:00	0	0	0	0.0	0	0	0	0.0	0	0	0	0.0
23:00-0:00	0	0	0	0.0	0	0	0	0.0	0	0	0	0.0
0:00-1:00	0	0	0	0.0	0	0	0	0.0	0	0	0	0.0
1:00-2:00	0	0	0	0.0	0	0	0	0.0	0	0	0	0.0
2:00-3:00	0	0	0	0.0	0	0	0	0.0	0	0	0	0.0
3:00-4:00	0	0	0	0.0	0	0	0	0.0	0	0	0	0.0
4:00-5:00	0	0	0	0.0	0	0	0	0.0	0	0	0	0.0
5:00-6:00	0	0	0	0.0	0	0	0	0.0	0	0	0	0.0
6:00-7:00	0	0	0	0.0	0	0	0	0.0	0	0	0	0.0
昼の峰間計	60	0	60	100.0	221	23	244	90.6	281	23	304	92.4
夜間の峰間計	0	14	14	0.0	0	0	0	0.0	0	14	14	0.0
24時間合計	60	14	74	81.1	221	23	244	90.6	281	37	318	88.4

方向	B断面:流入計(1)+(3)				B断面:流出計(1)+(3)				B断面:断面計(1)+(3)			
	大型車 [台]	小型車 [台]	合計 [台]	二輪車 時間 比率 [%]	大型車 [台]	小型車 [台]	合計 [台]	二輪車 時間 比率 [%]	大型車 [台]	小型車 [台]	合計 [台]	二輪車 時間 比率 [%]
7:00-8:00	0	0	0	0.0	0	0	0	0.0	0	0	0	0.0
8:00-9:00	0	0	0	0.0	5	0	5	100.0	5	0	5	100.0
9:00-10:00	0	0	0	0.0	5	0	5	100.0	5	0	5	100.0
10:00-11:00	0	0	0	0.0	5	0	5	100.0	5	0	5	100.0
11:00-12:00	0	0	0	0.0	5	0	5	100.0	5	0	5	100.0
12:00-13:00	0	0	0	0.0	5	0	5	100.0	5	0	5	100.0
13:00-14:00	0	0	0	0.0	5	0	5	100.0	5	0	5	100.0
14:00-15:00	0	0	0	0.0	6	0	6	100.0	6	0	6	100.0
15:00-16:00	0	0	0	0.0	6	0	6	100.0	6	0	6	100.0
16:00-17:00	0	0	0	0.0	6	0	6	100.0	6	0	6	100.0
17:00-18:00	0	0	0	0.0	6	0	6	100.0	6	0	6	100.0
18:00-19:00	0	0	0	0.0	6	0	6	100.0	6	0	6	100.0
19:00-20:00	0	0	0	0.0	14	0	14	0.0	0	14	14	0.0
20:00-21:00	0	0	0	0.0	0	0	0	0.0	0	0	0	0.0
21:00-22:00	0	0	0	0.0	0	0	0	0.0	0	0	0	0.0
22:00-23:00	0	0	0	0.0	0	0	0	0.0	0	0	0	0.0
23:00-0:00	0	0	0	0.0	0	0	0	0.0	0	0	0	0.0
0:00-1:00	0	0	0	0.0	0	0	0	0.0	0	0	0	0.0
1:00-2:00	0	0	0	0.0	0	0	0	0.0	0	0	0	0.0
2:00-3:00	0	0	0	0.0	0	0	0	0.0	0	0	0	0.0
3:00-4:00	0	0	0	0.0	0	0	0	0.0	0	0	0	0.0
4:00-5:00	0	0	0	0.0	0	0	0	0.0	0	0	0	0.0
5:00-6:00	0	0	0	0.0	0	0	0	0.0	0	0	0	0.0
6:00-7:00	0	0	0	0.0	0	0	0	0.0	0	0	0	0.0
昼の峰間計	0	0	0	0.0	60	0	60	100.0	60	0	60	100.0
夜間の峰間計	0	0	0	0.0	14	0	14	0.0	0	14	14	0.0
24時間合計	0	0	0	0.0	60	0	60	100.0	60	14	74	81.1

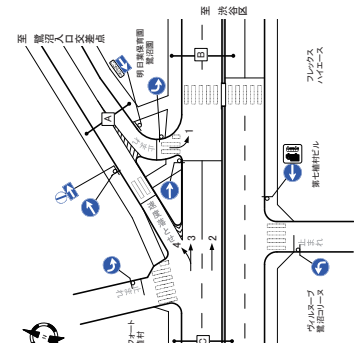
自動車交通調査結果集計表

[断面別]

工事用車両（平日）

予測地点
No. 9 鷺沼一丁目交差点

方向案内図



方向 種類	C断面：流入計(2+3+4)				C断面：流出計(1)				C断面：断面計(2+3+4)			
	大型車 [台]	小型車 [台]	合計 [台]	比率 [%]	大型車 [台]	小型車 [台]	合計 [台]	比率 [%]	大型車 [台]	小型車 [台]	合計 [台]	比率 [%]
700-800	0	23	23	0.0	0	0	0	0.0	23	23	0.0	94
800-900	21	0	21	100.0	0	0	0	0.0	21	21	100.0	86
900-1000	20	0	20	100.0	0	0	0	0.0	20	20	100.0	82
1000-1100	20	0	20	100.0	0	0	0	0.0	20	20	100.0	82
1100-1200	20	0	20	100.0	0	0	0	0.0	20	20	100.0	82
1200-1300	20	0	20	100.0	0	0	0	0.0	20	20	100.0	82
1300-1400	20	0	20	100.0	0	0	0	0.0	20	20	100.0	82
1400-1500	20	0	20	100.0	0	0	0	0.0	20	20	100.0	82
1500-1600	20	0	20	100.0	0	0	0	0.0	20	20	100.0	82
1600-1700	20	0	20	100.0	0	0	0	0.0	20	20	100.0	82
1700-1800	20	0	20	100.0	0	0	0	0.0	20	20	100.0	82
1800-1900	20	0	20	100.0	0	0	0	0.0	20	20	100.0	82
1900-2000	0	0	0	0.0	0	0	0	0.0	0	0	0.0	0
2000-2100	0	0	0	0.0	0	0	0	0.0	0	0	0.0	0
2100-2200	0	0	0	0.0	0	0	0	0.0	0	0	0.0	0
2200-2300	0	0	0	0.0	0	0	0	0.0	0	0	0.0	0
2300-2400	0	0	0	0.0	0	0	0	0.0	0	0	0.0	0
24時間合計	221	23	244	90.6	0	0	0	0.0	221	23	244	90.6
24時間合計	221	23	244	90.6	0	0	0	0.0	221	23	244	90.6

方向 種類	C断面：流入計(2+3+4)				D断面：流入計				E断面：流入計			
	大型車 [台]	小型車 [台]	合計 [台]	比率 [%]	大型車 [台]	小型車 [台]	合計 [台]	比率 [%]	大型車 [台]	小型車 [台]	合計 [台]	比率 [%]
700-800	0	23	23	0.0	7	2	9	33.3	2	0	2	44.4
800-900	26	0	26	100.0	8	2	10	38.5	2	0	2	50.0
900-1000	25	0	25	100.0	7	9	16	64.0	0	0	0	0.0
1000-1100	25	0	25	100.0	7	9	16	64.0	0	0	0	0.0
1100-1200	25	0	25	100.0	7	9	16	64.0	0	0	0	0.0
1200-1300	25	0	25	100.0	7	9	16	64.0	0	0	0	0.0
1300-1400	25	0	25	100.0	7	9	16	64.0	0	0	0	0.0
1400-1500	26	0	26	100.0	8	2	10	38.5	0	0	0	0.0
1500-1600	26	0	26	100.0	8	2	10	38.5	0	0	0	0.0
1600-1700	26	0	26	100.0	8	2	10	38.5	0	0	0	0.0
1700-1800	26	0	26	100.0	8	2	10	38.5	0	0	0	0.0
1800-1900	26	0	26	100.0	8	2	10	38.5	0	0	0	0.0
1900-2000	0	14	14	0.0	4	4	8	57.1	0	0	0	0.0
2000-2100	0	0	0	0.0	0	0	0	0.0	0	0	0	0.0
2100-2200	0	0	0	0.0	0	0	0	0.0	0	0	0	0.0
2200-2300	0	0	0	0.0	0	0	0	0.0	0	0	0	0.0
2300-2400	0	0	0	0.0	0	0	0	0.0	0	0	0	0.0
24時間合計	281	27	308	91.3	114	31	145	47.1	6	4	10	22.2
24時間合計	281	27	308	91.3	114	31	145	47.1	6	4	10	22.2

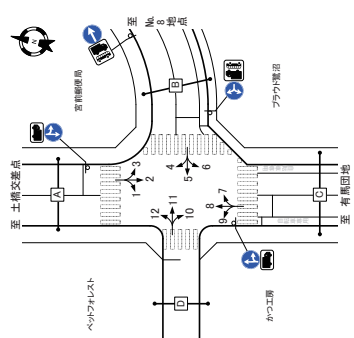
自動車交通調査結果集計表

[方向別]

工事用車両（平日）

予測地点
No. 10 (仮)宮前郵便局南交差点

方向案内図



方向 種類	方向: 1				方向: 2				方向: 3			
	大型車 [台]	小型車 [台]	合計 [台]	比率 [%]	大型車 [台]	小型車 [台]	合計 [台]	比率 [%]	大型車 [台]	小型車 [台]	合計 [台]	比率 [%]
700-800	0	0	0	0.0	0	0	0	0.0	0	0	0	0.0
800-900	0	0	0	0.0	0	0	0	0.0	19	0	19	100.0
900-1000	0	0	0	0.0	0	0	0	0.0	19	0	19	100.0
1000-1100	0	0	0	0.0	0	0	0	0.0	19	0	19	100.0
1100-1200	0	0	0	0.0	0	0	0	0.0	19	0	19	100.0
1200-1300	0	0	0	0.0	0	0	0	0.0	19	0	19	100.0
1300-1400	0	0	0	0.0	0	0	0	0.0	19	0	19	100.0
1400-1500	0	0	0	0.0	0	0	0	0.0	19	0	19	100.0
1500-1600	0	0	0	0.0	0	0	0	0.0	19	0	19	100.0
1600-1700	0	0	0	0.0	0	0	0	0.0	19	0	19	100.0
1700-1800	0	0	0	0.0	0	0	0	0.0	19	0	19	100.0
1800-1900	0	0	0	0.0	0	0	0	0.0	19	0	19	100.0
1900-2000	0	0	0	0.0	0	0	0	0.0	22	0	22	100.0
2000-2100	0	0	0	0.0	0	0	0	0.0	0	0	0	0.0
2100-2200	0	0	0	0.0	0	0	0	0.0	0	0	0	0.0
2200-2300	0	0	0	0.0	0	0	0	0.0	0	0	0	0.0
2300-2400	0	0	0	0.0	0	0	0	0.0	0	0	0	0.0
24時間合計	0	0	0	0.0	0	0	0	0.0	208	0	208	100.0
24時間合計	0	0	0	0.0	0	0	0	0.0	22	231	253	100.0

方向 種類	方向: 4				方向: 5				方向: 6			
	大型車 [台]	小型車 [台]	合計 [台]	比率 [%]	大型車 [台]	小型車 [台]	合計 [台]	比率 [%]	大型車 [台]	小型車 [台]	合計 [台]	比率 [%]
700-800	0	15	15	0.0	0	0	0	0.0	0	0	0	0.0
800-900	6	6	12	100.0	7	8	15	100.0	0	0	0	0.0
900-1000	6	6	12	100.0	7	8	15	100.0	0	0	0	0.0
1000-1100	6	6	12	100.0	7	8	15	100.0	0	0	0	0.0
1100-1200	6	6	12	100.0	7	8	15	100.0	0	0	0	0.0
1200-1300	6	6	12	100.0	7	8	15	100.0	0	0	0	0.0
1300-1400	6	6	12	100.0	7	8	15	100.0	0	0	0	0.0
1400-1500	6	6	12	100.0	7	8	15	100.0	0	0	0	0.0
1500-1600	5	5	10	100.0	6	5	11	100.0	0	0	0	0.0
1600-1700	5	5	10	100.0	6	5	11	100.0	0	0	0	0.0
1700-1800	5	5	10	100.0	6	5	11	100.0	0	0	0	0.0
1800-1900	5	5	10	100.0	6	5	11	100.0	0	0	0	0.0
1900-2000	0	0	0	0.0	0	0	0	0.0	0	0	0	0.0
2000-2100	0	0	0	0.0	0	0	0	0.0	0	0	0	0.0
2100-2200	0	0	0	0.0	0	0	0	0.0	0	0	0	0.0
2200-2300	0	0	0	0.0	0	0	0	0.0	0	0	0	0.0
2300-2400	0	0	0	0.0	0	0	0	0.0	0	0	0	0.0
24時間合計	62	15	77	80.5	100	0	100	100.0	0	0	0	0.0
24時間合計	62	15	77	80.5	100	0	100	100.0	0	0	0	0.0

自動車交通量調査結果集計表

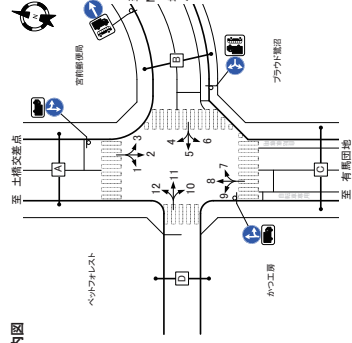
[方向別]

工事用車両 (平日)

予測地点

No. 1 O (仮)宮前郵便局高岡交差点

方向案内図



方向 種類	方向: 7				方向: 8				方向: 9			
	大型車 [台]	小型車 [台]	合計 [台]	時間 比率 [%]	大型車 [台]	小型車 [台]	合計 [台]	時間 比率 [%]	大型車 [台]	小型車 [台]	合計 [台]	時間 比率 [%]
7:00-8:00	0	0	0	-	0	0	0	-	0	0	0	-
8:00-9:00	0	0	0	-	0	0	0	-	0	0	0	-
9:00-10:00	0	0	0	-	0	0	0	-	0	0	0	-
10:00-11:00	0	0	0	-	0	0	0	-	0	0	0	-
11:00-12:00	0	0	0	-	0	0	0	-	0	0	0	-
12:00-13:00	0	0	0	-	0	0	0	-	0	0	0	-
13:00-14:00	0	0	0	-	0	0	0	-	0	0	0	-
14:00-15:00	0	0	0	-	0	0	0	-	0	0	0	-
15:00-16:00	0	0	0	-	0	0	0	-	0	0	0	-
16:00-17:00	0	0	0	-	0	0	0	-	0	0	0	-
17:00-18:00	0	0	0	-	0	0	0	-	0	0	0	-
18:00-19:00	0	0	0	-	0	0	0	-	0	0	0	-
19:00-20:00	0	0	0	-	0	0	0	-	0	0	0	-
20:00-21:00	0	0	0	-	0	0	0	-	0	0	0	-
21:00-22:00	0	0	0	-	0	0	0	-	0	0	0	-
22:00-23:00	0	0	0	-	0	0	0	-	0	0	0	-
23:00-0:00	0	0	0	-	0	0	0	-	0	0	0	-
0:00-1:00	0	0	0	-	0	0	0	-	0	0	0	-
1:00-2:00	0	0	0	-	0	0	0	-	0	0	0	-
2:00-3:00	0	0	0	-	0	0	0	-	0	0	0	-
3:00-4:00	0	0	0	-	0	0	0	-	0	0	0	-
4:00-5:00	0	0	0	-	0	0	0	-	0	0	0	-
5:00-6:00	0	0	0	-	0	0	0	-	0	0	0	-
6:00-7:00	0	0	0	-	0	0	0	-	0	0	0	-
昼12時間計	0	0	0	-	0	0	0	-	0	0	0	-
夜12時間計	0	0	0	-	0	0	0	-	0	0	0	-
24時間合計	0	0	0	-	0	0	0	-	0	0	0	-

方向 種類	方向: 10				方向: 11				方向: 12			
	大型車 [台]	小型車 [台]	合計 [台]	時間 比率 [%]	大型車 [台]	小型車 [台]	合計 [台]	時間 比率 [%]	大型車 [台]	小型車 [台]	合計 [台]	時間 比率 [%]
7:00-8:00	0	0	0	-	0	0	0	-	0	0	0	-
8:00-9:00	0	0	0	-	0	0	0	-	0	0	0	-
9:00-10:00	0	0	0	-	0	0	0	-	0	0	0	-
10:00-11:00	0	0	0	-	0	0	0	-	0	0	0	-
11:00-12:00	0	0	0	-	0	0	0	-	0	0	0	-
12:00-13:00	0	0	0	-	0	0	0	-	0	0	0	-
13:00-14:00	0	0	0	-	0	0	0	-	0	0	0	-
14:00-15:00	0	0	0	-	0	0	0	-	0	0	0	-
15:00-16:00	0	0	0	-	0	0	0	-	0	0	0	-
16:00-17:00	0	0	0	-	0	0	0	-	0	0	0	-
17:00-18:00	0	0	0	-	0	0	0	-	0	0	0	-
18:00-19:00	0	0	0	-	0	0	0	-	0	0	0	-
19:00-20:00	0	0	0	-	0	0	0	-	0	0	0	-
20:00-21:00	0	0	0	-	0	0	0	-	0	0	0	-
21:00-22:00	0	0	0	-	0	0	0	-	0	0	0	-
22:00-23:00	0	0	0	-	0	0	0	-	0	0	0	-
23:00-0:00	0	0	0	-	0	0	0	-	0	0	0	-
0:00-1:00	0	0	0	-	0	0	0	-	0	0	0	-
1:00-2:00	0	0	0	-	0	0	0	-	0	0	0	-
2:00-3:00	0	0	0	-	0	0	0	-	0	0	0	-
3:00-4:00	0	0	0	-	0	0	0	-	0	0	0	-
4:00-5:00	0	0	0	-	0	0	0	-	0	0	0	-
5:00-6:00	0	0	0	-	0	0	0	-	0	0	0	-
6:00-7:00	0	0	0	-	0	0	0	-	0	0	0	-
昼12時間計	0	0	0	-	0	0	0	-	0	0	0	-
夜12時間計	0	0	0	-	0	0	0	-	0	0	0	-
24時間合計	0	0	0	-	0	0	0	-	0	0	0	-

自動車交通量調査結果集計表

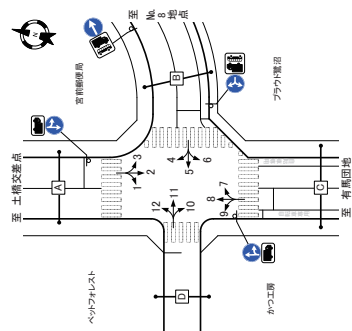
[断面別]

工事用車両 (平日)

予測地点

No. 1 O (仮)宮前郵便局高岡交差点

方向案内図



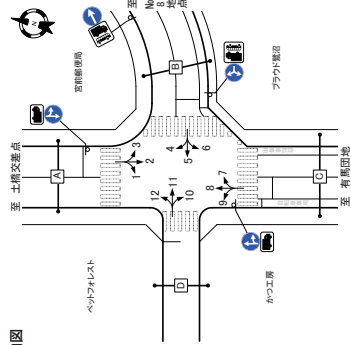
方向 種類	A断面:流入計(1+2+3)				A断面:流出計(4+8+12)				A断面:断面計(1+2+3)+(4+8+12)						
	大型車 [台]	小型車 [台]	合計 [台]	時間 比率 [%]	大型車 [台]	小型車 [台]	合計 [台]	時間 比率 [%]	大型車 [台]	小型車 [台]	合計 [台]	時間 比率 [%]			
7:00-8:00	0	0	0	0.0	0	0	0	0.0	0	0	0	0.0			
8:00-9:00	19	0	19	100.0	8.2	6	6	100.0	7.8	0	25	100.0			
9:00-10:00	19	0	19	100.0	8.2	6	6	100.0	7.8	0	25	100.0			
10:00-11:00	19	0	19	100.0	8.2	6	6	100.0	7.8	0	25	100.0			
11:00-12:00	19	0	19	100.0	8.2	6	6	100.0	7.8	0	25	100.0			
12:00-13:00	19	0	19	100.0	8.2	6	6	100.0	7.8	0	25	100.0			
13:00-14:00	19	0	19	100.0	8.2	6	6	100.0	7.8	0	25	100.0			
14:00-15:00	19	0	19	100.0	8.2	6	6	100.0	7.8	0	25	100.0			
15:00-16:00	19	0	19	100.0	8.2	6	6	100.0	6.3	0	24	100.0			
16:00-17:00	19	0	19	100.0	8.2	6	6	100.0	6.3	0	24	100.0			
17:00-18:00	19	0	19	100.0	8.2	6	6	100.0	6.3	0	24	100.0			
18:00-19:00	19	0	19	100.0	8.2	6	6	100.0	6.3	0	24	100.0			
19:00-20:00	22	0	22	0.0	0	0	0	0.0	0	22	22	100.0			
20:00-21:00	0	0	0	0.0	0	0	0	0.0	0	0	0	0.0			
21:00-22:00	0	0	0	0.0	0	0	0	0.0	0	0	0	0.0			
22:00-23:00	0	0	0	0.0	0	0	0	0.0	0	0	0	0.0			
23:00-0:00	0	0	0	0.0	0	0	0	0.0	0	0	0	0.0			
0:00-1:00	0	0	0	0.0	0	0	0	0.0	0	0	0	0.0			
1:00-2:00	0	0	0	0.0	0	0	0	0.0	0	0	0	0.0			
2:00-3:00	0	0	0	0.0	0	0	0	0.0	0	0	0	0.0			
3:00-4:00	0	0	0	0.0	0	0	0	0.0	0	0	0	0.0			
4:00-5:00	0	0	0	0.0	0	0	0	0.0	0	0	0	0.0			
5:00-6:00	0	0	0	0.0	0	0	0	0.0	0	0	0	0.0			
6:00-7:00	0	0	0	0.0	0	0	0	0.0	0	0	0	0.0			
昼12時間計	209	0	209	100.0	90.5	82	15	771	80.5	100.0	271	15	268	94.8	
夜12時間計	0	22	22	0.0	9.5	0	0	0	0.0	0	22	22	100.0	7.1	
24時間合計	209	22	231	80.5	100.0	82	15	771	80.5	100.0	271	37	308	88.0	100.0

方向 種類	B断面:流入計(4+5+6)				B断面:断面計(4+5+6)+(3+7+11)										
	大型車 [台]	小型車 [台]	合計 [台]	時間 比率 [%]	大型車 [台]	小型車 [台]	合計 [台]	時間 比率 [%]							
7:00-8:00	0	0	0	0.0	0	0	0	0.0							
8:00-9:00	6	0	6	100.0	7.8	0	19	100.0							
9:00-10:00	6	0	6	100.0	7.8	0	19	100.0							
10:00-11:00	6	0	6	100.0	7.8	0	19	100.0							
11:00-12:00	6	0	6	100.0	7.8	0	19	100.0							
12:00-13:00	6	0	6	100.0	7.8	0	19	100.0							
13:00-14:00	6	0	6	100.0	7.8	0	19	100.0							
14:00-15:00	6	0	6	100.0	7.8	0	19	100.0							
15:00-16:00	5	0	5	100.0	6.5	0	19	100.0							
16:00-17:00	5	0	5	100.0	6.5	0	19	100.0							
17:00-18:00	5	0	5	100.0	6.5	0	19	100.0							
18:00-19:00	5	0	5	100.0	6.5	0	19	100.0							
19:00-20:00	0	0	0	0.0	0	22	22	100.0							
20:00-21:00	0	0	0	0.0	0	0	0	0.0							
21:00-22:00	0	0	0	0.0	0	0	0	0.0							
22:00-23:00	0	0	0	0.0	0	0	0	0.0							
23:00-0:00	0	0	0	0.0	0	0	0	0.0							
0:00-1:00	0	0	0	0.0	0	0	0	0.0							
1:00-2:00	0	0	0	0.0	0	0	0	0.0							
2:00-3:00	0	0	0	0.0	0	0	0	0.0							
3:00-4:00	0	0	0	0.0	0	0	0	0.0							
4:00-5:00	0	0	0	0.0	0	0	0	0.0							
5:00-6:00	0	0	0	0.0	0	0	0	0.0							
6:00-7:00	0	0	0	0.0	0	0	0	0.0							
昼12時間計	62	15	77	80.5	100.0	209	100.0	90.5	100.0						
夜12時間計	0	22	22	0.0	9.5	0	22	100.0	7.1						
24時間合計	62	15	77	80.5	100.0	209	22	231	80.5	100.0	271	37	308	88.0	100.0

自動車交通量調査結果集計表
【断面別】

工事用車両（平日）
予測地点
No. 1 O (仮)宮前郵便局高岡交差点

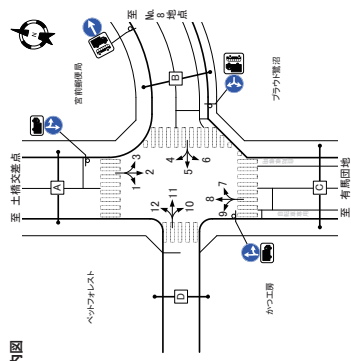
方向案内図



方向	C断面:流入計(7+8+9)				C断面:流出計(2+6+10)				C断面:断面計(7+8+9)+(2+6+10)						
	大型車 [台]	小型車 [台]	合計 [台]	流入率 比率 [%]	大型車 [台]	小型車 [台]	合計 [台]	流出率 比率 [%]	大型車 [台]	小型車 [台]	合計 [台]	流入率 比率 [%]	二輪車 [台]	時間 比率 [%]	二輪車 [台]
7:00-8:00	0	0	0	-	0	0	0	-	0	0	0	-	0	0	0
8:00-9:00	0	0	0	-	0	0	0	-	0	0	0	-	0	0	0
9:00-10:00	0	0	0	-	0	0	0	-	0	0	0	-	0	0	0
10:00-11:00	0	0	0	-	0	0	0	-	0	0	0	-	0	0	0
11:00-12:00	0	0	0	-	0	0	0	-	0	0	0	-	0	0	0
12:00-13:00	0	0	0	-	0	0	0	-	0	0	0	-	0	0	0
13:00-14:00	0	0	0	-	0	0	0	-	0	0	0	-	0	0	0
14:00-15:00	0	0	0	-	0	0	0	-	0	0	0	-	0	0	0
15:00-16:00	0	0	0	-	0	0	0	-	0	0	0	-	0	0	0
16:00-17:00	0	0	0	-	0	0	0	-	0	0	0	-	0	0	0
17:00-18:00	0	0	0	-	0	0	0	-	0	0	0	-	0	0	0
18:00-19:00	0	0	0	-	0	0	0	-	0	0	0	-	0	0	0
19:00-20:00	0	0	0	-	0	0	0	-	0	0	0	-	0	0	0
20:00-21:00	0	0	0	-	0	0	0	-	0	0	0	-	0	0	0
21:00-22:00	0	0	0	-	0	0	0	-	0	0	0	-	0	0	0
22:00-23:00	0	0	0	-	0	0	0	-	0	0	0	-	0	0	0
23:00-0:00	0	0	0	-	0	0	0	-	0	0	0	-	0	0	0
0:00-1:00	0	0	0	-	0	0	0	-	0	0	0	-	0	0	0
1:00-2:00	0	0	0	-	0	0	0	-	0	0	0	-	0	0	0
2:00-3:00	0	0	0	-	0	0	0	-	0	0	0	-	0	0	0
3:00-4:00	0	0	0	-	0	0	0	-	0	0	0	-	0	0	0
4:00-5:00	0	0	0	-	0	0	0	-	0	0	0	-	0	0	0
5:00-6:00	0	0	0	-	0	0	0	-	0	0	0	-	0	0	0
6:00-7:00	0	0	0	-	0	0	0	-	0	0	0	-	0	0	0
昼12時間計	0	0	0	-	0	0	0	-	0	0	0	-	0	0	0
夜12時間計	0	0	0	-	0	0	0	-	0	0	0	-	0	0	0
24時間合計	0	0	0	-	0	0	0	-	0	0	0	-	0	0	0

方向	D断面:流入計(10+11+12)				D断面:流出計(1+5+9)				D断面:断面計(10+11+12)+(1+5+9)						
	大型車 [台]	小型車 [台]	合計 [台]	流入率 比率 [%]	大型車 [台]	小型車 [台]	合計 [台]	流出率 比率 [%]	大型車 [台]	小型車 [台]	合計 [台]	流入率 比率 [%]	二輪車 [台]	時間 比率 [%]	二輪車 [台]
7:00-8:00	0	0	0	-	0	0	0	-	0	0	0	-	0	0	0
8:00-9:00	0	0	0	-	0	0	0	-	0	0	0	-	0	0	0
9:00-10:00	0	0	0	-	0	0	0	-	0	0	0	-	0	0	0
10:00-11:00	0	0	0	-	0	0	0	-	0	0	0	-	0	0	0
11:00-12:00	0	0	0	-	0	0	0	-	0	0	0	-	0	0	0
12:00-13:00	0	0	0	-	0	0	0	-	0	0	0	-	0	0	0
13:00-14:00	0	0	0	-	0	0	0	-	0	0	0	-	0	0	0
14:00-15:00	0	0	0	-	0	0	0	-	0	0	0	-	0	0	0
15:00-16:00	0	0	0	-	0	0	0	-	0	0	0	-	0	0	0
16:00-17:00	0	0	0	-	0	0	0	-	0	0	0	-	0	0	0
17:00-18:00	0	0	0	-	0	0	0	-	0	0	0	-	0	0	0
18:00-19:00	0	0	0	-	0	0	0	-	0	0	0	-	0	0	0
19:00-20:00	0	0	0	-	0	0	0	-	0	0	0	-	0	0	0
20:00-21:00	0	0	0	-	0	0	0	-	0	0	0	-	0	0	0
21:00-22:00	0	0	0	-	0	0	0	-	0	0	0	-	0	0	0
22:00-23:00	0	0	0	-	0	0	0	-	0	0	0	-	0	0	0
23:00-0:00	0	0	0	-	0	0	0	-	0	0	0	-	0	0	0
0:00-1:00	0	0	0	-	0	0	0	-	0	0	0	-	0	0	0
1:00-2:00	0	0	0	-	0	0	0	-	0	0	0	-	0	0	0
2:00-3:00	0	0	0	-	0	0	0	-	0	0	0	-	0	0	0
3:00-4:00	0	0	0	-	0	0	0	-	0	0	0	-	0	0	0
4:00-5:00	0	0	0	-	0	0	0	-	0	0	0	-	0	0	0
5:00-6:00	0	0	0	-	0	0	0	-	0	0	0	-	0	0	0
6:00-7:00	0	0	0	-	0	0	0	-	0	0	0	-	0	0	0
昼12時間計	0	0	0	-	0	0	0	-	0	0	0	-	0	0	0
夜12時間計	0	0	0	-	0	0	0	-	0	0	0	-	0	0	0
24時間合計	0	0	0	-	0	0	0	-	0	0	0	-	0	0	0

方向案内図



自動車交通量調査結果集計表
【断面別】

工事用車両（平日）
予測地点
No. 1 O (仮)宮前郵便局高岡交差点

方向	交差点:総流入計			
	大型車 [台]	小型車 [台]	合計 [台]	流入率 比率 [%]
7:00-8:00	0	15	15	0.0
8:00-9:00	25	0	25	100.0
9:00-10:00	25	0	25	100.0
10:00-11:00	25	0	25	100.0
11:00-12:00	25	0	25	100.0
12:00-13:00	25	0	25	100.0
13:00-14:00	25	0	25	100.0
14:00-15:00	25	0	25	100.0
15:00-16:00	24	0	24	100.0
16:00-17:00	24	0	24	100.0
17:00-18:00	24	0	24	100.0
18:00-19:00	24	0	24	100.0
19:00-20:00	0	22	22	0.0
20:00-21:00	0	0	0	0.0
21:00-22:00	0	0	0	0.0
22:00-23:00	0	0	0	0.0
23:00-0:00	0	0	0	0.0
0:00-1:00	0	0	0	0.0
1:00-2:00	0	0	0	0.0
2:00-3:00	0	0	0	0.0
3:00-4:00	0	0	0	0.0
4:00-5:00	0	0	0	0.0
5:00-6:00	0	0	0	0.0
6:00-7:00	0	0	0	0.0
昼12時間計	271	15	286	94.3
夜12時間計	0	22	22	0.0
24時間合計	271	37	308	88.0

方向	交差点:総流入計			
	大型車 [台]	小型車 [台]	合計 [台]	流入率 比率 [%]
7:00-8:00	0	15	15	0.0
8:00-9:00	25	0	25	100.0
9:00-10:00	25	0	25	100.0
10:00-11:00	25	0	25	100.0
11:00-12:00	25	0	25	100.0
12:00-13:00	25	0	25	100.0
13:00-14:00	25	0	25	100.0
14:00-15:00	25	0	25	100.0
15:00-16:00	24	0	24	100.0
16:00-17:00	24	0	24	100.0
17:00-18:00	24	0	24	100.0
18:00-19:00	24	0	24	100.0
19:00-20:00	0	22	22	0.0
20:00-21:00	0	0	0	0.0
21:00-22:00	0	0	0	0.0
22:00-23:00	0	0	0	0.0
23:00-0:00	0	0	0	0.0
0:00-1:00	0	0	0	0.0
1:00-2:00	0	0	0	0.0
2:00-3:00	0	0	0	0.0
3:00-4:00	0	0	0	0.0
4:00-5:00	0	0	0	0.0
5:00-6:00	0	0	0	0.0
6:00-7:00	0	0	0	0.0
昼12時間計	271	15	286	94.3
夜12時間計	0	22	22	0.0
24時間合計	271	37	308	88.0

自動車交通量調査結果集計表

[方向別]

工事中交通量 (平日)

予測地点

No. 1 土橋交差点


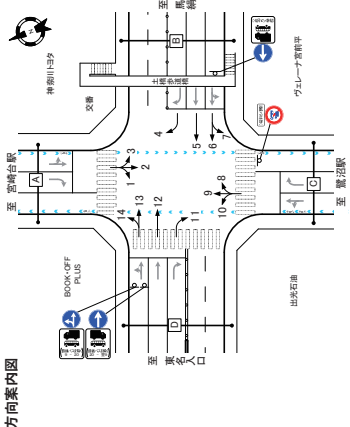


Table for direction 9 (方向: 9) with columns for direction, vehicle type, volume, and ratio.

Table for direction 8 (方向: 8) with columns for direction, vehicle type, volume, and ratio.

Table for direction 7 (方向: 7) with columns for direction, vehicle type, volume, and ratio.

Table for direction 12 (方向: 12) with columns for direction, vehicle type, volume, and ratio.

Table for direction 11 (方向: 11) with columns for direction, vehicle type, volume, and ratio.

Table for direction 10 (方向: 10) with columns for direction, vehicle type, volume, and ratio.

自動車交通量調査結果集計表

[方向別]

工事中交通量 (平日)

予測地点

No. 1 土橋交差点


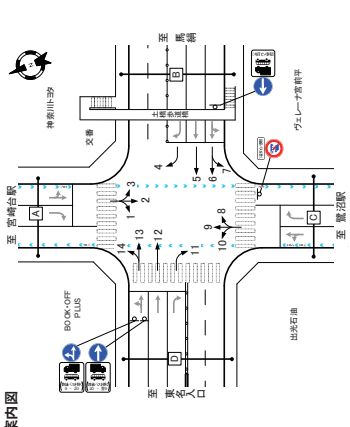


Table for direction 3 (方向: 3) with columns for direction, vehicle type, volume, and ratio.

Table for direction 2 (方向: 2) with columns for direction, vehicle type, volume, and ratio.

Table for direction 1 (方向: 1) with columns for direction, vehicle type, volume, and ratio.

Table for direction 6 (方向: 6) with columns for direction, vehicle type, volume, and ratio.

Table for direction 5 (方向: 5) with columns for direction, vehicle type, volume, and ratio.

Table for direction 4 (方向: 4) with columns for direction, vehicle type, volume, and ratio.

自動車交通量調査結果集計表

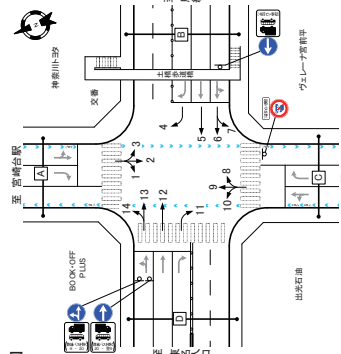
[方向別]

工事中心交通量 (平日)

予測地点

No. 1 土橋交差点

方向案内図



方向	方向: 13				方向: 14			
	大型車 [台]	小型車 [台]	合計 [台]	二輪車 [台]	大型車 [台]	小型車 [台]	合計 [台]	二輪車 [台]
時間帯								
7:00-8:00	58	325	383	151	102	87	43	181
8:00-9:00	40	250	290	138	77	50	32	143
9:00-10:00	38	241	279	136	74	19	28	144
10:00-11:00	21	186	207	127	57	20	29	155
11:00-12:00	24	130	154	166	41	18	35	145
12:00-13:00	27	136	163	166	44	28	27	121
13:00-14:00	22	153	175	126	47	22	21	104
14:00-15:00	21	159	180	143	50	13	25	126
15:00-16:00	24	148	172	140	46	22	31	114
16:00-17:00	22	162	184	120	43	21	23	145
17:00-18:00	26	215	243	133	53	39	15	141
18:00-19:00	21	182	203	163	57	32	9	123
19:00-20:00	21	162	183	173	34	27	3	49
20:00-21:00	22	166	188	115	21	2	61	62
21:00-22:00	12	97	109	141	23	16	2	51
22:00-23:00	7	55	62	100	19	9	5	39
23:00-24:00	6	55	61	100	16	4	2	38
24時間合計	11	31	42	262	11	5	2	13
2000-2000	4	29	33	121	0.9	3	1	13
3000-3000	10	22	32	31.3	0.9	4	8	12
4000-5000	11	39	50	22.0	1.3	11	4	11
6000-6000	14	76	93	15.1	2.5	20	9	23
8000-7000	55	217	272	20.2	7.3	54	18	95
昼12時間計	358	2,297	2,655	13.5	70.9	371	318	1,598
夜12時間計	185	905	1,090	17.0	29.1	184	60	566
24時間合計	543	3,202	3,745	14.5	100.0	555	378	2,164

自動車交通量調査結果集計表

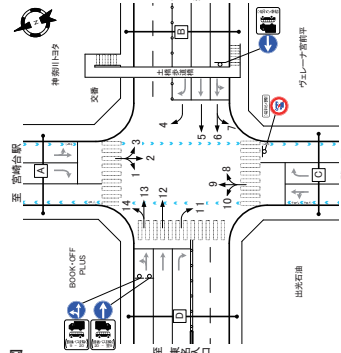
[断面別]

工事中心交通量 (平日)

予測地点

No. 1 土橋交差点

方向案内図



方向	A断面:流入計(1+2+3)				A断面:流出計(4+5+6+7)				A断面:断面計(1+2+3)+(4+5+6+7)			
	大型車 [台]	小型車 [台]	合計 [台]	二輪車 [台]	大型車 [台]	小型車 [台]	合計 [台]	二輪車 [台]	大型車 [台]	小型車 [台]	合計 [台]	二輪車 [台]
時間帯												
7:00-8:00	31	204	235	132	54	18	57	369	426	134	74	32
8:00-9:00	49	213	262	187	60	23	55	340	395	139	69	18
9:00-10:00	57	220	277	206	63	13	44	313	357	123	62	20
10:00-11:00	61	246	307	193	70	15	27	328	355	57	27	12
11:00-12:00	57	243	300	163	13	61	305	366	167	64	16	16
12:00-13:00	53	222	275	193	63	17	40	275	315	127	55	25
13:00-14:00	56	222	278	201	63	18	46	272	318	145	56	18
14:00-15:00	65	246	311	203	71	18	46	299	345	133	60	18
15:00-16:00	59	230	289	204	66	11	51	316	367	139	64	29
16:00-17:00	41	284	325	126	74	24	35	359	404	97	71	23
17:00-18:00	31	302	333	93	76	20	30	371	401	60	39	61
18:00-19:00	21	176	197	144	13	3	33	358	393	28	40	30
19:00-20:00	13	173	186	146	10	4	8	233	242	24	21	24
20:00-21:00	16	138	154	141	15	8	15	153	167	50	20	10
21:00-22:00	10	78	126	18	8	10	103	116	59	20	8	
22:00-23:00	9	61	70	115	15	2	8	98	111	17	4	1
23:00-24:00	4	52	56	71	13	3	10	58	68	14	1	1
24時間合計	2	23	25	11.5	0.6	0	1	19	20	13.3	0.5	2
2000-2000	3	26	29	11.5	0.6	0	1	19	20	13.3	0.5	2
3000-3000	4	16	19	15.8	0.4	0	6	22	28	21.4	0.5	2
4000-5000	4	26	30	13.3	0.7	3	5	19	24	20.8	0.4	4
6000-6000	6	50	56	13.8	1.3	9	13	50	63	20.6	1.1	6
8000-7000	17	108	125	13.6	2.8	12	31	168	199	15.6	3.5	10
昼12時間計	98	2,875	3,456	16.8	78.7	68	535	3,843	4,378	19.2	78.5	305
夜12時間計	95	840	935	10.2	21.3	68	118	1,225	1,343	8.8	23.5	101
24時間合計	676	3,715	4,391	15.4	100.0	273	653	5,068	5,721	11.4	100.0	406

方向	B断面:流入計(3+8+12+16)				B断面:断面計(4+5+6+7)+(3+8+12+16)			
	大型車 [台]	小型車 [台]	合計 [台]	二輪車 [台]	大型車 [台]	小型車 [台]	合計 [台]	二輪車 [台]
時間帯								
7:00-8:00	111	745	856	13.0	6.5	76	157	898
8:00-9:00	127	716	843	15.1	6.4	46	153	859
9:00-10:00	120	638	758	15.8	5.8	37	152	816
10:00-11:00	131	638	769	17.0	5.9	35	128	744
11:00-12:00	121	654	775	15.6	5.9	16	127	618
12:00-13:00	88	573	661	13.3	5.0	31	111	639
13:00-14:00	104	667	771	13.5	5.9	31	100	636
14:00-15:00	100	628	728	13.7	5.6	21	127	677
15:00-16:00	99	701	800	12.4	6.1	41	99	654
16:00-17:00	81	736	817	9.9	6.2	70	68	86
17:00-18:00	86	854	940	7.2	7.0	68	86	826
18:00-19:00	50	715	765	6.5	5.8	103	47	807
19:00-20:00	44	607	651	6.8	5.0	84	43	578
20:00-21:00	32	463	495	6.5	3.8	60	43	501
21:00-22:00	29	378	406	6.9	3.1	51	28	303
22:00-23:00	27	304	331	8.2	2.5	32	32	305
23:00-24:00	24	245	269	8.9	2.1	30	33	181
24時間合計	1,600	11,520	13,120	12.2	100.0	938	1,855	12,295

自動車交通量調査結果集計表

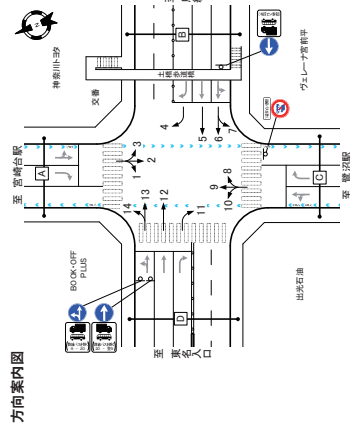
[断面別]

工事中交通量 (平日)

予測地点

No. 1 土橋交差点

方向案内図



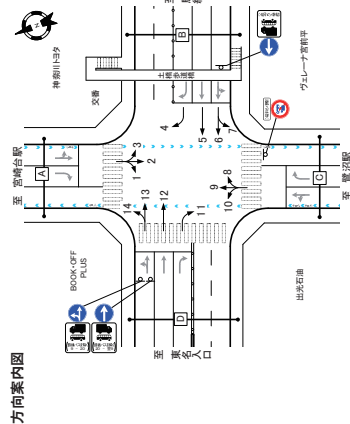
C断面: 流入計 (8+9+10)

方向 時間帯	C断面: 流入計 (8+9+10)			C断面: 流出計 (2+7+11)			C断面: 断面計 (8+9+10)+(2+7+11)		
	大型車 [台]	小型車 [台]	合計 [台]	大型車 [台]	小型車 [台]	合計 [台]	大型車 [台]	小型車 [台]	合計 [台]
7:00-8:00	19	241	260	7.3	5.9	19	24	234	258
8:00-9:00	29	237	266	10.9	6.0	13	39	267	306
9:00-10:00	37	246	283	13.1	6.4	20	47	269	316
10:00-11:00	34	227	261	13.0	5.9	22	50	266	317
11:00-12:00	41	246	287	16.0	6.6	13	48	271	319
12:00-13:00	27	234	261	10.3	5.9	21	29	253	282
13:00-14:00	37	262	299	12.4	6.7	19	34	266	300
14:00-15:00	39	247	286	13.6	6.4	15	51	300	351
15:00-16:00	32	260	292	11.0	6.6	11	45	271	316
16:00-17:00	28	275	303	8.2	6.3	18	28	330	358
17:00-18:00	24	273	297	6.1	5.7	30	21	365	386
18:00-19:00	19	244	263	6.2	5.2	22	10	262	282
19:00-20:00	9	154	163	4.5	4.3	19	10	232	242
20:00-21:00	6	131	137	3.1	3.3	13	6	153	166
21:00-22:00	9	145	154	3.8	3.6	6	16	224	240
22:00-23:00	9	145	154	3.8	3.6	6	16	224	240
23:00-24:00	2	95	97	2.2	2.1	7	4	204	206
24時間合計	2	465	467	3.2	2.1	6	2	68	90
大型車	2	53	55	3.0	1.9	2	5	78	83
小型車	2	38	40	5.0	0.9	2	7	52	59
合計	2	91	95	8.0	2.8	4	12	130	142
大型車	3	16	19	15.8	0.4	2	4	27	31
小型車	3	453	456	5.4	1.3	6	6	47	53
合計	3	469	475	11.2	1.7	8	10	74	84
大型車	13	137	150	8.7	3.4	10	23	109	132
小型車	372	2,962	3,334	11.2	25.0	243	431	3,420	3,851
合計	385	3,100	3,485	20.0	28.4	253	454	3,529	3,983
大型車	73	1,037	1,110	6.6	25.0	77	88	1,302	1,380
小型車	212	2,063	2,275	13.4	23.4	176	266	2,227	2,503
合計	285	3,099	3,385	20.0	48.4	253	354	3,529	3,883
24時間合計	2	465	467	3.2	2.1	6	2	68	90
大型車	2	53	55	3.0	1.9	2	5	78	83
小型車	2	38	40	5.0	0.9	2	7	52	59
合計	2	91	95	8.0	2.8	4	12	130	142

D断面: 流入計 (11+12+13+14)

方向 時間帯	D断面: 流入計 (11+12+13+14)			D断面: 流出計 (1+5+6+10)			D断面: 断面計 (11+12+13+14)+(1+5+6+10)		
	大型車 [台]	小型車 [台]	合計 [台]	大型車 [台]	小型車 [台]	合計 [台]	大型車 [台]	小型車 [台]	合計 [台]
7:00-8:00	206	1,267	1,473	14.0	7.9	138	129	866	995
8:00-9:00	197	1,102	1,299	15.2	6.9	87	155	802	957
9:00-10:00	197	1,051	1,248	15.8	6.7	38	168	757	925
10:00-11:00	177	943	1,120	15.8	6.0	51	174	767	941
11:00-12:00	173	836	1,009	17.1	5.4	35	162	787	949
12:00-13:00	145	822	967	15.0	5.2	42	133	694	817
13:00-14:00	133	812	945	14.1	5.0	34	150	789	939
14:00-15:00	166	893	1,059	15.7	5.6	37	146	738	884
15:00-16:00	146	834	980	14.9	5.2	35	141	784	925
16:00-17:00	105	962	1,067	9.8	5.7	46	115	842	957
17:00-18:00	106	1,081	1,187	8.9	6.3	65	90	948	1,038
18:00-19:00	58	1,071	1,129	5.1	6.0	61	67	771	838
19:00-20:00	44	798	842	5.2	4.5	49	52	689	721
20:00-21:00	46	727	773	6.0	4.1	52	38	519	557
21:00-22:00	30	440	470	6.5	2.5	29	33	424	457
22:00-23:00	35	440	475	7.4	2.5	20	32	363	395
23:00-24:00	38	296	334	11.4	1.8	17	26	310	338
0:00-1:00	51	254	305	16.7	1.6	6	22	159	181
1:00-2:00	44	181	225	19.6	1.2	9	32	208	240
2:00-3:00	40	123	163	24.3	0.9	8	28	132	160
3:00-4:00	38	173	211	34.2	0.8	9	35	197	242
4:00-5:00	37	137	174	29.5	1.0	10	31	164	195
5:00-6:00	37	131	168	24.5	1.0	15	34	167	201
6:00-7:00	127	676	803	11.4	5.7	76	37	607	684
大型車	1,826	11,624	13,450	13.4	6.6	1,826	1,826	11,624	13,450
小型車	671	4,659	5,330	12.7	28.3	317	444	3,915	4,363
合計	2,497	16,283	18,780	26.1	14.9	2,143	2,270	15,539	17,813
24時間合計	2	465	467	3.2	2.1	6	2	68	90
大型車	2	53	55	3.0	1.9	2	5	78	83
小型車	2	38	40	5.0	0.9	2	7	52	59
合計	2	91	95	8.0	2.8	4	12	130	142

方向案内図



自動車交通量調査結果集計表

[断面別]

工事中交通量 (平日)

予測地点

No. 1 土橋交差点

交差点給流入計

方向 時間帯	交差点給流入計			交差点給流入計		
	大型車 [台]	小型車 [台]	合計 [台]	大型車 [台]	小型車 [台]	合計 [台]
7:00-8:00	367	2,457	2,824	13.0	6.9	251
8:00-9:00	402	2,288	2,690	15.1	6.6	189
9:00-10:00	411	2,155	2,566	16.0	6.3	108
10:00-11:00	403	2,054	2,457	16.4	6.0	123
11:00-12:00	389	1,979	2,377	16.7	5.8	77
12:00-13:00	313	1,851	2,164	14.5	5.3	111
13:00-14:00	330	1,983	2,313	14.4	5.6	102
14:00-15:00	370	2,014	2,384	15.5	5.9	91
15:00-16:00	336	2,025	2,361	14.2	5.8	118
16:00-17:00	251	2,257	2,508	10.2	6.2	146
17:00-18:00	227	2,510	2,737	8.3	6.7	163
18:00-19:00	148	2,243	2,391	6.2	6.3	201
19:00-20:00	118	1,485	1,603	6.3	3.8	142
20:00-21:00	97	1,493	1,590	6.3	3.3	99
21:00-22:00	71	1,027	1,114	6.3	2.4	69
22:00-23:00	50	694	744	9.2	1.9	63
23:00-24:00	70	458	528	14.6	1.3	23
0:00-1:00	60	415	475	16.2	1.2	23
1:00-2:00	70	270	340	20.6	0.8	16
2:00-3:00	60	201	261	28.5	0.7	28
3:00-4:00	84	286	370	24.7	0.9	28
4:00-5:00	123	600	723	17.0	1.8	64
5:00-6:00	270	1,592	1,862	14.5	4.6	140
6:00-7:00	3,960	25,776	29,736	13.3	23.1	1,680
大型車	1,241	9,721	10,962	11.3	26.9	838
小型車	5,201	35,497	40,698	12.8	100.0	2,518

自動車交通量調査結果集計表

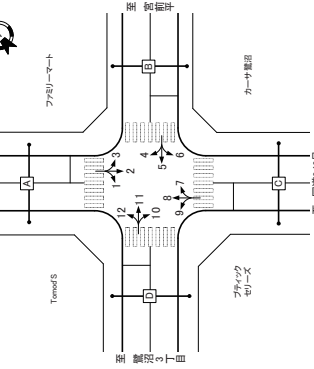
[方向別]

工事中心交通量(平日)

予測地点

№.2 カッパーク麓沼入口交差点

方向案内図



方向	方向: 1						方向: 2						方向: 3					
	大形車 [台]	小型車 [台]	合計 [台]	大形車 流入率 [%]	時間 比率 [%]	二輪車 比率 [%]	大形車 [台]	小型車 [台]	合計 [台]	大形車 流入率 [%]	時間 比率 [%]	二輪車 比率 [%]	大形車 [台]	小型車 [台]	合計 [台]	大形車 流入率 [%]	時間 比率 [%]	二輪車 比率 [%]
700~800	3	51	54	5.6	7.1	2	12	126	138	8.7	5.0	22	1	14	15	6.7	7.6	1
800~900	3	49	52	5.8	6.8	2	20	138	158	12.7	5.7	23	2	16	18	11.1	9.1	2
900~1000	1	45	46	2.2	6.0	1	27	145	172	15.7	6.2	8	0	12	12	0.0	6.1	3
1000~1100	4	36	40	10.0	5.3	2	26	136	162	16.0	5.8	7	2	11	13	16.7	6.1	0
1100~1200	4	41	45	8.9	5.9	2	23	151	174	13.2	6.3	3	2	11	13	15.4	6.6	0
1200~1300	2	29	31	6.5	4.1	0	21	152	138	9.5	9	1	13	14	7.1	7.1	0	
1300~1400	2	36	38	5.3	5.0	1	15	133	148	10.1	5.3	21	0	10	10	0.0	5.1	0
1400~1500	1	40	41	2.4	5.4	0	26	156	162	14.3	6.6	15	2	9	11	18.2	5.6	1
1500~1600	1	45	46	2.2	6.0	1	21	155	176	11.9	6.3	9	1	17	18	5.6	9.1	0
1600~1700	0	55	55	0.0	7.8	4	16	159	177	10.2	6.4	11	1	15	16	6.3	8.1	0
1700~1800	0	58	58	0.0	7.8	3	15	149	194	7.7	7.0	16	1	10	11	9.1	8.6	0
1800~1900	1	41	42	2.4	5.3	1	9	137	143	6.3	6.3	8	1	12	13	7.7	6.8	0
1900~2000	0	39	39	0.0	4.2	2	11	103	114	4.4	3.3	8	1	6	7	25.0	3.6	0
2000~2100	0	26	26	0.0	3.6	0	5	76	91	6.4	2.8	4	0	9	9	0.0	1.5	0
2100~2200	0	26	26	0.0	3.6	0	5	76	91	6.4	2.8	4	0	9	9	0.0	1.5	0
2200~2300	0	13	14	7.1	1.9	0	1	50	54	1.4	2.8	2	0	2	2	0.0	0.5	0
2300~2400	0	10	10	0.0	1.3	0	1	54	54	1.4	1.9	0	0	2	2	0.0	0.5	0
2400~2500	0	10	10	0.0	1.3	0	3	44	47	6.4	1.1	0	0	0	0	0.0	0.5	0
2500~2600	1	9	10	10.0	1.3	0	3	24	27	11.1	1.0	0	0	2	2	0.0	1.0	0
2600~2700	0	4	5	20.0	0.7	0	1	11	12	8.3	0.4	0	0	2	2	0.0	1.0	0
2700~2800	0	4	5	0.0	0.7	0	2	12	14	14.3	0.5	1	0	2	2	0.0	1.0	1
2800~2900	0	10	10	0.0	1.3	1	3	33	36	8.3	1.3	4	0	3	3	0.0	1.5	0
2900~3000	2	24	26	7.7	3.4	0	10	64	74	13.5	2.7	8	0	3	3	0.0	1.5	0
昼12時間計	23	526	549	4.2	7.21	17	235	1273	2008	11.7	7.24	155	14	149	163	8.6	8.2	9
夜12時間計	7	205	212	3.3	2.79	5	53	714	767	6.9	2.76	38	2	32	34	5.9	17.3	4
24時間合計	30	731	761	3.9	10.00	22	288	2487	2775	10.4	10.00	193	16	181	197	8.1	10.00	13

方向	方向: 4						方向: 5						方向: 6					
	大形車 [台]	小型車 [台]	合計 [台]	大形車 流入率 [%]	時間 比率 [%]	二輪車 比率 [%]	大形車 [台]	小型車 [台]	合計 [台]	大形車 流入率 [%]	時間 比率 [%]	二輪車 比率 [%]	大形車 [台]	小型車 [台]	合計 [台]	大形車 流入率 [%]	時間 比率 [%]	二輪車 比率 [%]
700~800	1	12	13	7.7	9.2	0	4	51	55	7.3	4.6	6	2	18	20	10.0	4.0	2
800~900	2	7	9	22.2	6.4	1	6	78	84	7.1	7.0	3	2	29	31	6.5	6.2	3
900~1000	1	9	10	10.0	7.1	0	3	77	80	3.8	6.6	4	4	26	30	13.3	6.0	2
1000~1100	3	9	12	25.0	8.5	0	3	70	73	4.1	6.1	3	2	31	33	6.1	6.6	1
1100~1200	3	8	11	27.3	7.8	0	6	74	80	7.5	6.6	3	6	35	41	14.6	8.2	3
1200~1300	2	5	7	28.6	5.0	0	3	56	59	5.1	4.9	6	2	24	26	7.7	5.2	3
1300~1400	1	3	4	11.1	6.4	1	2	62	64	3.1	5.3	2	3	38	41	7.3	8.2	1
1400~1500	1	3	4	25.0	2.8	0	4	68	71	4.2	5.9	4	2	41	43	4.7	8.5	5
1500~1600	0	6	6	0.0	4.3	2	3	77	80	3.8	6.6	4	1	37	38	2.6	7.8	3
1600~1700	0	10	10	0.0	7.1	1	7	85	92	7.6	7.6	8	1	38	39	2.6	7.6	3
1700~1800	0	12	12	0.0	8.5	1	2	99	101	2.0	8.4	4	3	29	32	9.4	4.0	2
1800~1900	0	11	11	0.0	7.8	3	3	89	92	3.3	7.6	8	1	19	20	5.0	4.0	3
1900~2000	0	6	6	0.0	4.3	1	3	81	84	3.6	7.0	6	0	20	20	0.0	4.0	1
2000~2100	0	5	5	0.0	3.5	2	1	47	48	2.1	4.0	2	0	10	12	16.7	2.4	4
2100~2200	0	2	2	0.0	1.4	0	0	35	35	0.0	2.9	2	0	13	13	0.0	2.6	1
2200~2300	1	2	3	33.3	2.1	0	0	24	24	0.0	2.1	0	1	11	11	0.0	2.2	0
2300~2400	0	3	3	0.0	2.1	0	0	16	16	0.0	1.3	3	0	13	14	7.1	2.8	0
000~100	0	1	1	0.0	0.7	0	7	0	0	0.0	0.9	3	0	10	10	0.0	2.0	0
100~200	0	0	0	0.0	0.0	0	0	0	0	0.0	0.0	0	0	6	6	0.0	1.2	0
200~300	0	0	0	0.0	0.0	0	2	3	3	33.3	0.2	0	0	4	4	0.0	0.8	0
300~400	0	1	1	0.0	0.7	0	3	4	4	40.0	0.4	0	0	5	5	0.0	0.8	0
400~500	0	2	2	0.0	1.4	0	0	0	0	0.0	0.8	1	0	3	3	0.0	0.4	0
500~600	0	3	3	0.0	1.4	0	0	12	12	0.0	1.4	2	0	10	10	0.0	0.4	0
600~700	0	3	3	0.0	2.1	0	0	12	12	0.0	2.1	0	0	10	10	0.0	0.4	0
昼12時間計	14	100	114	12.3	46.3	9	45	486	531	8.8	27.2	85	29	305	334	7.4	26.3	30
夜12時間計	1	26	27	3.7	19.3	4	10	96	97	3.0	2.8	19	3	106	109	2.8	21.7	9
24時間合計	15	126	141	10.6	10.00	13	55	1151	1228	4.8	10.00	74	32	471	503	6.4	10.00	39

自動車交通量調査結果集計表

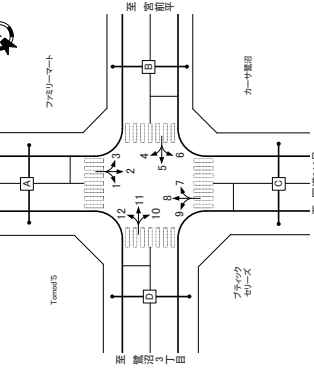
[方向別]

工事中心交通量(平日)

予測地点

№.2 カッパーク麓沼入口交差点

方向案内図



方向	方向: 7						方向: 8						方向: 9					
	大形車 [台]	小型車 [台]	合計 [台]	大形車 流入率 [%]	時間 比率 [%]	二輪車 比率 [%]	大形車 [台]	小型車 [台]	合計 [台]	大形車 流入率 [%]	時間 比率 [%]	二輪車 比率 [%]	大形車 [台]	小型車 [台]	合計 [台]	大形車 流入率 [%]	時間 比率 [%]	二輪車 比率 [%]
700~800	1	18	19	5.3	3.9	0	11	110	121	9.1	4.5	9	0	20	20	0.0	5.4	0
800~900	0	27	27	0.0	5.5	0	15	112	127	11.8	4.8	6	0	24	24	0.0	6.5	1
900~1000	1	27	28	3.6	5.7	1	13	133	146	8.9	5.5	13	1	27	28	3.6	7.5	2
1000~1100	4	35	39	10.3	7.9	2	20	136	156	12.8	5.9	20	1	15	16	6.3	4.3	2
1100~1200	4	31	34	2.9	6.9	0	23	149	172	13.4	6.5	10	2	17	19	10.5	5.1	0
1200~1300	2	34	36	5.6	7.3	0	23	138	161	14.3	6.9	13	1	13	14	7.1	3.8	1
1300~1400	1	27	28	3.6	5.7	1	25	148	173	14.5	6.5	7	1	19	20	5.0	5.4	2
1400~1500	2	27	29	6.9	5.9	2	19	153	172	11.0	6.5	9	0	26	26	0.0	7.0	1
1500~1600	1	45	46	2.2	9.3	3	18	150	168	10.7	6.3	23	1	20	20	0.0	8.1	3
1600~1700	3	33	36	8.3	7.3	1	22	156	178	12.4	6.7	13	3	28	31	8.7	6.4	1
1700~1800	0	33	33	0.0														

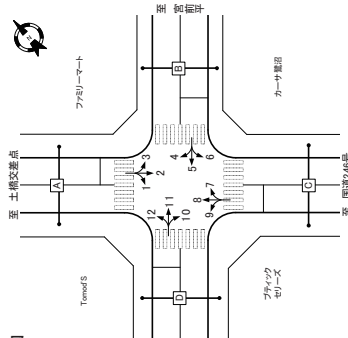
自動車交通量調査結果集計表

[断面別]

工事中心交通量(平日)

予測地点
No.2 カッパーク橋入口交差点

方向案内図



方向	A断面:流入計(1+2+3)				A断面:流出計(4+8+12)				A断面:断面計(1+2+3+4+8+12)									
	大型車 [台]	小型車 [台]	合計 [台]	二輪車 時間 比率 [%]	大型車 流入率 [%]	小型車 流入率 [%]	合計 流入率 [%]	二輪車 比率 [%]	大型車 合計 [台]	小型車 合計 [台]	合計 [台]	二輪車 比率 [%]						
700-800	16	191	207	7.7	55	25	15	150	165	9.1	5.0	10	31	341	372	8.3	5.3	35
800-900	25	203	228	11.0	6.1	27	21	132	173	12.1	5.3	8	46	355	401	11.5	5.7	35
900-1000	28	202	230	12.2	6.2	12	16	135	171	9.4	5.2	13	44	357	401	11.0	5.7	25
1000-1100	32	182	214	15.0	5.7	9	24	154	194	13.5	5.4	21	55	336	392	14.3	5.6	30
1100-1200	29	203	232	12.5	6.2	5	26	168	194	13.4	5.9	11	55	371	426	12.9	6.1	16
1200-1300	24	173	197	12.2	5.3	9	26	152	178	14.0	5.4	13	50	325	375	13.3	5.3	22
1300-1400	17	179	196	7.7	5.3	22	28	167	198	14.4	5.9	9	45	346	391	11.5	5.6	31
1400-1500	29	205	234	12.4	6.3	16	21	177	198	10.0	6.0	10	50	382	432	11.6	6.2	26
1500-1600	23	217	240	9.6	6.4	10	23	182	205	11.2	6.3	21	46	389	445	10.3	6.3	26
1600-1700	20	229	249	8.0	7.0	14	22	196	218	10.1	6.6	15	42	423	467	9.0	5.7	29
1700-1800	16	247	263	5.1	7.0	21	16	216	232	6.9	7.1	21	32	463	495	6.3	5.1	42
1800-1900	13	244	257	5.2	6.2	10	13	200	183	7.4	3.9	30	24	397	422	6.8	4.1	41
1900-2000	12	138	150	8.0	5.2	10	10	130	142	5.0	3.0	17	14	260	272	5.8	5.2	33
2000-2100	4	135	139	3.0	3.4	10	7	122	130	5.4	3.7	13	11	227	248	4.8	4.3	27
2100-2200	5	166	171	3.6	2.6	4	9	108	112	7.6	3.5	7	14	205	219	6.4	3.1	17
2200-2300	2	85	87	2.3	2.3	2	2	83	85	2.4	2.6	5	4	169	172	2.3	2.5	17
2300-2400	2	64	66	1.5	1.7	2	2	63	65	3.1	3.0	1	3	127	130	2.3	1.9	2
2400-2500	4	34	38	6.9	1.6	0	1	34	35	2.9	1.0	1	5	67	72	5.4	1.3	2
2500-300	2	19	21	10.5	0.5	1	1	21	22	4.5	0.7	2	3	38	41	7.3	0.6	4
300-400	2	19	21	9.5	0.6	2	3	18	21	14.3	0.6	2	5	37	42	11.9	0.6	4
400-500	3	44	47	6.4	1.3	6	3	42	45	6.7	1.4	2	6	86	92	6.5	1.3	8
500-600	12	91	103	11.7	2.8	8	14	123	137	10.2	4.2	7	26	214	240	10.8	3.4	15
600-700	12	91	103	11.7	2.8	8	14	123	137	10.2	4.2	7	26	214	240	10.8	3.4	15
昼12時間計	272	2448	2720	10.0	72.9	181	253	2049	2302	11.0	70.2	78	122	1868	1990	6.1	28.4	122
夜12時間計	62	951	1013	6.1	27.1	47	60	917	977	6.1	29.8	75	92	1868	1990	6.1	28.4	122
24時間合計	334	3399	3733	8.9	100.0	228	313	2966	3279	9.5	100.0	283	647	6355	7012	9.2	100.0	401

方向	B断面:流入計(4+5+6)				B断面:流出計(3+7+11)				B断面:断面計(4+5+6+3+7+11)									
	大型車 [台]	小型車 [台]	合計 [台]	二輪車 時間 比率 [%]	大型車 流入率 [%]	小型車 流入率 [%]	合計 流入率 [%]	二輪車 比率 [%]	大型車 合計 [台]	小型車 合計 [台]	合計 [台]	二輪車 比率 [%]						
700-800	7	81	88	8.0	4.8	3	74	77	3.9	5.0	4	10	155	165	6.1	4.9	12	
800-900	10	114	124	8.1	6.7	5	100	105	4.8	6.8	8	15	214	229	6.6	6.7	15	
900-1000	8	112	120	6.7	6.5	6	80	82	2.4	5.3	7	10	192	202	5.0	5.9	13	
1000-1100	8	110	118	6.8	6.4	4	76	83	8.4	5.4	5	15	186	201	7.5	5.9	9	
1100-1200	15	117	132	11.4	7.1	5	78	82	4.9	5.3	2	19	195	214	8.9	6.3	7	
1200-1300	7	85	92	7.0	5.0	5	77	82	6.1	5.3	3	12	162	174	6.9	5.1	12	
1300-1400	6	118	124	5.3	6.2	4	69	72	4.2	4.6	5	9	177	186	4.8	5.5	9	
1400-1500	6	112	118	5.1	6.4	9	5	83	88	5.7	5.7	4	11	195	206	5.3	6.1	13
1500-1600	4	120	124	3.2	6.7	9	131	134	2.2	8.7	9	7	251	258	2.7	7.6	18	
1600-1700	8	133	141	5.7	7.6	12	6	130	136	4.4	8.8	5	14	263	271	5.1	8.1	17
1700-1800	5	140	145	3.4	7.8	8	4	115	119	3.4	7.7	7	9	250	264	3.4	7.8	15
1800-1900	4	119	123	3.3	6.6	13	4	91	92	1.1	5.8	8	5	215	223	6.3	6.3	21
1900-2000	3	107	110	2.7	5.9	8	3	74	77	3.9	3.2	2	6	185	191	3.1	5.6	10
2000-2100	3	62	65	4.6	3.5	8	1	56	57	1.8	3.7	7	4	118	122	3.3	3.6	15
2100-2200	0	50	50	0.0	2.7	3	0	38	38	0.0	4.3	4	0	117	117	0.0	3.4	7
2200-2300	1	37	38	2.6	2.1	1	2	28	28	0.0	2.5	2	1	75	76	1.3	2.2	3
2300-2400	0	32	33	0.0	1.8	1	2	27	28	6.9	1.9	1	3	59	62	4.8	1.8	5
000-100	0	18	18	0.0	3.0	0	2	26	26	0.0	1.7	2	0	44	44	0.0	1.3	2
100-200	2	13	15	1.3	0.8	0	5	7	28.0	0.3	0	4	16	22	16.2	0.6	0	
200-300	3	6	9	1.7	0.4	0	2	6	16.7	0.4	0	2	11	13	15.4	0.4	0	
300-400	2	6	8	1.0	0.3	1	9	10	10.0	0.6	2	3	17	20	15.0	0.6	3	
400-500	0	6	6	0.0	0.3	1	9	10	30.0	0.6	2	3	17	19	18.8	0.6	4	
500-600	0	1	1	0.0	0.3	2	1	2	1.0	0.3	2	0	2	3	3.0	0.3	2	
600-700	0	26	26	2.6	2.1	2	20	21	4.6	4.6	6	6	36	38	7.1	2.5	4	
昼12時間計	88	1351	1439	9.2	77.8	92	46	1109	1152	14.1	74.0	67	186	2455	2641	5.2	26.2	162
夜12時間計	14	307	321	3.4	22.2	3	19	215	237	4.3	25.6	24	33	725	839	4.1	23.6	55
24時間合計	102	1748	1850	5.5	100.0	125	67	1424	1549	4.8	100.0	91	189	3230	3480	5.0	100.0	217

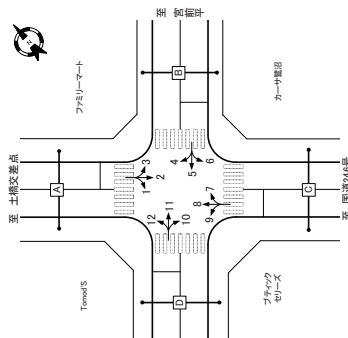
自動車交通量調査結果集計表

[断面別]

工事中心交通量(平日)

予測地点
No.2 カッパーク橋入口交差点

方向案内図



方向	C断面:流入計(7+8+9)				C断面:流出計(2+6+10)				C断面:断面計(7+8+9)+(2+6+10)									
	大型車 [台]	小型車 [台]	合計 [台]	二輪車 時間 比率 [%]	大型車 流入率 [%]	小型車 流入率 [%]	合計 流入率 [%]	二輪車 比率 [%]	大型車 合計 [台]	小型車 合計 [台]	合計 [台]	二輪車 比率 [%]						
700-800	12	148	160	7.5	4.5	9	14	155	169	8.3	4.8	25	26	303	329	7.9	4.6	34
800-900	15	163	178	8.4	5.0	7	22	184	206	10.7	5.8	28	37	347	384	9.6	5.4	35
900-1000	15	197	212	7.4	5.7	16	31	190	221	14.0	6.2	10	46	377	423	10.9	6.0	26
1000-1100	25	198	223	11.8	6.0	24	29	181	210	13.8	5.9	8	54	367	421	12.8	5.9	32
1100-1200	20	199	219	11.6	6.4	10	29	203	232	12.5	6.5	7	55	402	457	12.0	6.5	17
1200-1300	20	199	219	11.6	6.4	14	24	175	199	12.1	5.6	13	50	380	410	12.2	5.8	27
1300-1400	21	194	215	12.2	6.3	10	20	181	207	9.7	5.8	22	40	381	428	11.0	6.0	32
1400-1500	20	224	244	8.2	6.9	23	21	213	236	9.7	6.6	14	45	437	480	9.0	6.8	43
1500-1600	28	217	245	11.4	6.9	25	21	226	249	8.9	6.9	15	49	443	492	10.0	6.3	30
1600-1700	18	202	220	9.2	6.2	33	9	230	249	7.6	7.0	24	37	482	519	6.9	6.8</	

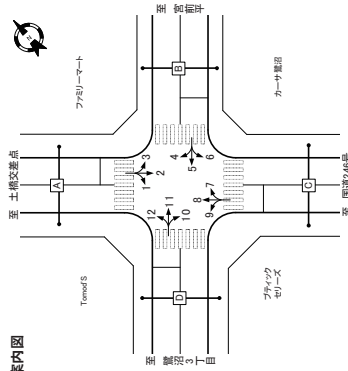
自動車交通量調査結果集計表

[断面別]

工事中心交通量(平日)

予測地点
No.2 カッパーク驚訝入口交差点

方向案内図



方向	交差点総流入計				
	大型車 [台]	小型車 [台]	合計 [台]	大型車 流入率 [%]	二輪車 時間 比率 [%]
時間帯					
7:00-8:00	39	501	540	7.2	5.0
8:00-9:00	57	587	644	8.9	6.0
9:00-10:00	54	574	628	8.6	5.9
10:00-11:00	69	532	600	11.3	5.6
11:00-12:00	71	581	652	10.9	6.1
12:00-13:00	61	502	563	10.8	5.3
13:00-14:00	56	540	596	9.4	5.6
14:00-15:00	58	613	671	8.6	6.3
15:00-16:00	64	677	741	8.6	6.8
16:00-17:00	60	720	780	7.7	7.3
17:00-18:00	42	738	780	5.4	7.3
18:00-19:00	33	623	656	5.0	6.1
19:00-20:00	22	365	387	5.7	3.8
20:00-21:00	21	365	386	5.7	3.8
21:00-22:00	15	296	311	4.8	2.9
22:00-23:00	15	236	251	5.9	2.6
23:00-24:00	3	179	182	1.6	1.7
24時間合計	710	7,191	7,901	7.6	10.0
2時間合計	7	867	874	8.0	0.8
3時間合計	6	54	60	10.0	0.6
4時間合計	8	52	60	13.3	0.6
5時間合計	9	124	133	6.8	1.2
6時間合計	33	266	299	10.0	3.1
昼12時間計	653	7,191	7,844	8.3	7.3
夜12時間計	157	2,722	2,879	5.5	2.6
24時間合計	810	9,913	10,723	7.6	10.0

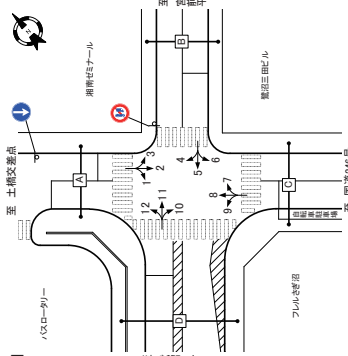
自動車交通量調査結果集計表

[方向別]

工事中心交通量(平日)

予測地点
No.3 驚訝駅前交差点

方向案内図



方向	方向: 1					方向: 2					方向: 3				
	大型車 [台]	小型車 [台]	合計 [台]	大型車 流入率 [%]	二輪車 時間 比率 [%]	大型車 [台]	小型車 [台]	合計 [台]	大型車 流入率 [%]	二輪車 時間 比率 [%]	大型車 [台]	小型車 [台]	合計 [台]	大型車 流入率 [%]	二輪車 時間 比率 [%]
時間帯															
7:00-8:00	0	2	2	0.0	11.8	0	64	227	291	22.0	6.1	25	0	5	0.0
8:00-9:00	2	0	2	100.0	11.8	0	55	213	268	20.5	5.7	29	0	18	18.0
9:00-10:00	2	0	2	100.0	11.8	0	54	218	272	19.9	5.7	17	2	21	23.0
10:00-11:00	2	0	2	100.0	11.8	0	43	219	262	16.4	5.5	14	2	14	16.0
11:00-12:00	2	0	2	100.0	11.8	0	45	225	270	16.7	5.4	11	1	12	8.3
12:00-13:00	1	0	1	100.0	5.9	0	41	197	228	18.0	4.9	19	0	14	0.0
13:00-14:00	1	0	1	100.0	5.9	0	41	202	243	16.9	5.1	35	1	13	14.0
14:00-15:00	1	0	1	100.0	5.9	0	37	223	260	14.2	5.5	32	2	22	8.3
15:00-16:00	1	0	1	100.0	5.9	0	38	238	276	13.8	5.8	28	1	16	17.0
16:00-17:00	1	0	1	100.0	5.9	0	35	275	313	11.2	6.6	28	3	13	16.0
17:00-18:00	1	0	1	100.0	5.9	0	32	247	289	14.5	6.1	35	2	13	13.0
18:00-19:00	0	0	0	-	0.0	0	27	233	260	12.6	7.2	21	1	12	13.0
19:00-20:00	0	0	0	-	0.0	0	33	151	184	18.0	4.6	18	0	8	10.0
20:00-21:00	0	0	0	-	0.0	0	24	142	166	14.0	3.0	8	0	4	0.0
21:00-22:00	0	0	0	-	0.0	0	24	160	184	14.0	3.0	8	0	4	0.0
22:00-23:00	0	0	0	-	0.0	0	18	142	160	11.3	2.4	2	0	9	0.0
23:00-24:00	0	0	0	-	0.0	0	5	76	81	6.2	1.7	1	0	8	0.0
24時間合計	15	2	17	88.2	100.0	0	531	2,768	3,297	16.3	69.0	204	15	174	189.0
昼12時間計	15	2	17	88.2	100.0	0	531	2,768	3,297	16.3	69.0	204	15	174	189.0
夜12時間計	0	0	0	-	0.0	0	201	1,469	1,670	13.7	31.0	67	2	67	29.0
24時間合計	15	2	17	88.2	100.0	0	732	4,237	4,967	15.5	100.0	361	17	241	218.0

方向	方向: 4					方向: 5					方向: 6				
	大型車 [台]	小型車 [台]	合計 [台]	大型車 流入率 [%]	二輪車 時間 比率 [%]	大型車 [台]	小型車 [台]	合計 [台]	大型車 流入率 [%]	二輪車 時間 比率 [%]	大型車 [台]	小型車 [台]	合計 [台]	大型車 流入率 [%]	二輪車 時間 比率 [%]
時間帯															
7:00-8:00	0	12	12	0.0	6.4	1	0	0	0	-	0	1	80	81	1.2
8:00-9:00	0	16	16	0.0	8.5	2	0	0	0	-	0	1	56	57	1.8
9:00-10:00	1	12	13	7.7	6.9	3	0	0	0	-	0	2	35	37	5.4
10:00-11:00	2	11	13	15.4	6.9	2	0	0	0	-	0	4	36	40	10.0
11:00-12:00	3	9	12	25.0	6.4	1	0	0	0	-	0	2	38	40	5.0
12:00-13:00	1	11	12	8.3	6.4	1	0	0	0	-	0	1	36	37	2.7
13:00-14:00	0	11	11	0.0	5.9	0	0	0	0	-	0	2	41	43	4.7
14:00-15:00	0	14	14	0.0	7.4	2	0	0	0	-	0	1	38	39	2.6
15:00-16:00	0	10	10	0.0	5.3	1	0	0	0	-	0	3	35	38	7.9
16:00-17:00	0	12	12	0.0	6.4	2	0	0	0	-	0	0	42	42	0.0
17:00-18:00	0	9	9	0.0	4.8	2	0	0	0	-	0	1	36	37	2.7
18:00-19:00	0	9	9	0.0	4.8	3	0	0	0	-	0	1	30	31	3.2
19:00-20:00	0	5	5	0.0	2.7	2	0	0	0	-	0	0	29	29	0.0
20:00-21:00	0	2	2	0.0	1.1	1	0	0	0	-	0	1	30	31	3.2
21:00-22:00	0	3	3	0.0	1.6	5	0	0	0	-	0	0	36	36	0.0
22:00-23:00	0	3	3	0.0	1.6	3	0	0	0	-	0	0	23	23	0.0
23:00-24:00	0	1	1	0.0	0.5	1	0	0	0	-	0	0	21	21	0.0
24時間合計	7	139	146	4.8	77.7	19	0	0	0	-	0	0	19	56	52.0
昼12時間計	7	139	146	4.8	77.7	19	0	0	0	-	0	0	19	56	52.0
夜12時間計	0	42	42	0.0	22.3	18	0	0	0	-	0	2	20	20	0.7
24時間合計	7	181	188	3.7	100.0	37	0	0	0	-	0	2	76	82	2.6

自動車交通量調査結果集計表

[方向別]

工事中心交通量 (平日)

予測地点

No.3 鷺沼駅前交差点

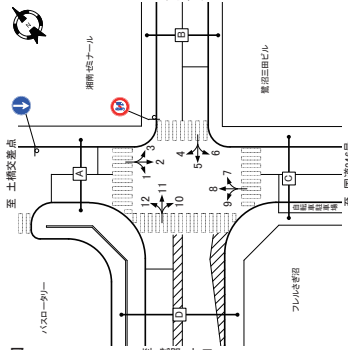
自動車交通量調査結果集計表

[断面別]

工事中心交通量 (平日)

予測地点

No.3 鷺沼駅前交差点



方向	方向: 7						方向: 8						方向: 9					
	大型車 [台]	小型車 [台]	合計 [台]	大型車 流入率 [%]	時間 比率 [%]	二輪車 [台]	大型車 [台]	小型車 [台]	合計 [台]	大型車 流入率 [%]	時間 比率 [%]	二輪車 [台]	大型車 [台]	小型車 [台]	合計 [台]	大型車 流入率 [%]	時間 比率 [%]	二輪車 [台]
700-800	2	17	19	10.5	5.2	6	49	213	262	18.7	5.3	16	0	10	10	0.0	11.9	0
800-900	0	20	20	0.0	9.1	6.0	5	47	209	256	18.4	5.4	15	7	0	7	100.0	8.3
900-1000	1	25	26	3.8	7.1	2	54	203	257	21.0	5.4	25	7	0	7	100.0	8.3	
1000-1100	1	20	21	4.8	5.3	2	46	219	265	17.4	5.6	25	7	0	7	100.0	8.3	
1100-1200	2	32	34	5.9	9.3	2	44	237	281	15.7	5.9	15	7	0	7	100.0	8.3	
1200-1300	1	27	28	3.6	7.6	2	38	190	228	16.7	4.8	18	7	0	7	100.0	8.3	
1300-1400	0	24	24	0.0	6.5	2	46	221	267	17.2	5.6	10	7	0	7	100.0	8.3	
1400-1500	1	24	25	4.0	6.3	1	36	224	260	13.8	5.5	21	7	0	7	100.0	8.3	
1500-1600	0	18	18	0.0	4.9	2	35	226	271	12.9	5.7	39	7	0	7	100.0	8.3	
1600-1700	0	17	17	0.0	4.5	1	36	240	286	12.6	6.0	19	6	0	6	100.0	7.1	
1700-1800	1	31	32	3.1	6.7	3	34	242	276	12.3	5.8	24	6	0	6	100.0	7.1	
1800-1900	0	21	21	0.0	5.2	2	34	228	262	13.0	5.3	26	6	0	6	100.0	7.1	
1900-2000	0	13	13	0.0	3.3	2	30	189	219	13.9	3.1	14	0	0	0	-	0.0	
2000-2100	0	14	14	0.0	3.7	1	29	170	199	13.2	4.3	0	0	0	0	-	0.0	
2100-2200	0	15	15	0.0	4.1	0	16	162	178	11.6	3.6	8	0	0	0	-	0.0	
2200-2300	0	3	3	0.0	0.8	0	15	152	167	8.8	3.8	8	0	0	0	-	0.0	
2300-2400	0	4	4	0.0	1.1	0	13	102	115	10.9	2.5	0	0	0	0	-	0.0	
2400-2500	0	2	2	0.0	0.5	0	8	57	62	12.3	1.4	0	0	0	0	-	0.0	
2500-2600	0	3	3	0.0	0.8	0	4	21	25	16.0	0.5	2	0	0	0	-	0.0	
2600-2700	0	4	4	0.0	1.1	1	6	25	31	19.4	0.7	2	0	0	0	-	0.0	
2700-2800	0	5	5	0.0	1.4	4	6	70	76	7.9	1.6	0	0	0	0	-	0.0	
2800-2900	0	8	8	0.0	2.2	4	42	159	201	20.9	4.2	10	0	0	0	-	0.0	
2900-3000	11	281	292	3.8	7.96	30	489	2,672	3,171	15.7	66.9	253	74	10	84	88.1	100.0	
昼12時間計	1	74	75	1.3	20.4	12	212	1,357	1,569	13.5	33.1	71	0	0	0	-	0.0	
夜12時間計	12	355	367	3.3	100.0	42	711	4,029	4,740	15.0	100.0	324	74	10	84	88.1	100.0	
24時間合計	13	129	142	4.6	21.5	54	823	5,386	6,289	14.3	20.4	298	74	20	88	88.1	100.0	

方向	方向: 10						方向: 11						方向: 12					
	大型車 [台]	小型車 [台]	合計 [台]	大型車 流入率 [%]	時間 比率 [%]	二輪車 [台]	大型車 [台]	小型車 [台]	合計 [台]	大型車 流入率 [%]	時間 比率 [%]	二輪車 [台]	大型車 [台]	小型車 [台]	合計 [台]	大型車 流入率 [%]	時間 比率 [%]	二輪車 [台]
700-800	0	0	0	0.0	0.0	0	0	0	0	0.0	0.0	0	0	0	0	0.0	0.0	0
800-900	5	0	5	100.0	7.4	0	0	0	0	-	-	0	2	0	2	100.0	5.9	0
900-1000	5	0	5	100.0	7.4	0	0	0	0	-	-	0	2	0	2	100.0	5.9	0
1000-1100	5	0	5	100.0	7.4	0	0	0	0	-	-	0	3	0	3	100.0	8.8	0
1100-1200	5	0	5	100.0	7.4	0	0	0	0	-	-	0	3	0	3	100.0	8.8	0
1200-1300	5	0	5	100.0	7.4	0	0	0	0	-	-	0	3	0	3	100.0	8.8	0
1300-1400	5	0	5	100.0	7.4	0	0	0	0	-	-	0	3	0	3	100.0	8.8	0
1400-1500	6	0	6	100.0	8.8	0	0	0	0	-	-	0	3	0	3	100.0	8.8	0
1500-1600	6	0	6	100.0	8.8	0	0	0	0	-	-	0	3	0	3	100.0	8.8	0
1600-1700	6	0	6	100.0	8.8	0	0	0	0	-	-	0	3	0	3	100.0	8.8	0
1700-1800	6	0	6	100.0	8.8	0	0	0	0	-	-	0	3	0	3	100.0	8.8	0
1800-1900	6	0	6	100.0	8.8	0	0	0	0	-	-	0	3	0	3	100.0	8.8	0
1900-2000	0	8	8	0.0	11.8	0	0	0	0	-	-	0	4	0	4	0.0	11.8	0
2000-2100	0	0	0	0.0	0.0	0	0	0	0	-	-	0	0	0	0	0.0	0.0	0
2100-2200	0	0	0	0.0	0.0	0	0	0	0	-	-	0	0	0	0	0.0	0.0	0
2200-2300	0	0	0	0.0	0.0	0	0	0	0	-	-	0	0	0	0	0.0	0.0	0
2300-2400	0	0	0	0.0	0.0	0	0	0	0	-	-	0	0	0	0	0.0	0.0	0
2400-2500	0	0	0	0.0	0.0	0	0	0	0	-	-	0	0	0	0	0.0	0.0	0
2500-2600	0	0	0	0.0	0.0	0	0	0	0	-	-	0	0	0	0	0.0	0.0	0
2600-2700	0	0	0	0.0	0.0	0	0	0	0	-	-	0	0	0	0	0.0	0.0	0
2700-2800	0	0	0	0.0	0.0	0	0	0	0	-	-	0	0	0	0	0.0	0.0	0
2800-2900	0	0	0	0.0	0.0	0	0	0	0	-	-	0	0	0	0	0.0	0.0	0
2900-3000	0	0	0	0.0	0.0	0	0	0	0	-	-	0	0	0	0	0.0	0.0	0
3000-3100	0	0	0	0.0	0.0	0	0	0	0	-	-	0	0	0	0	0.0	0.0	0
3100-3200	0	0	0	0.0	0.0	0	0	0	0	-	-	0	0	0	0	0.0	0.0	0
3200-3300	0	0	0	0.0	0.0	0	0	0	0	-	-	0	0	0	0	0.0	0.0	0
3300-3400	0	0	0	0.0	0.0	0	0	0	0	-	-	0	0	0	0	0.0	0.0	0
3400-3500	0	0	0	0.0	0.0	0	0	0	0	-	-	0	0	0	0	0.0	0.0	0
3500-3600	0	0	0	0.0	0.0	0	0	0	0	-	-	0	0	0	0	0.0	0.0	0
3600-3700	0	0	0	0.0	0.0	0	0	0	0	-	-	0	0	0	0	0.0	0.0	0
3700-3800	0	0	0	0.0	0.0	0	0	0	0	-	-	0	0	0	0	0.0	0.0	0
3800-3900	0	0	0	0.0	0.0	0	0	0	0	-	-	0	0	0	0	0.0	0.0	0
3900-4000	0	0	0	0.0	0.0	0	0	0	0	-	-	0	0	0	0	0.0	0.0	0
4000-4100	0	0	0	0.0	0.0	0	0	0	0	-	-	0	0	0	0	0.0	0.0	0
4100-4200	0	0	0	0.0	0.0	0	0	0	0	-	-	0	0	0	0	0.0	0.0	0
4200-4300	0	0	0	0.0	0.0	0	0	0	0	-	-	0	0	0	0	0.0	0.0	0
4300-4400	0	0	0	0.0	0.0	0	0	0	0	-	-	0	0	0	0	0.0	0.0	0
4400-4500	0	0	0	0.0	0.0	0	0	0	0	-	-	0	0	0	0	0.0	0.0	0
4500-4600	0	0	0	0.0	0.0	0	0	0	0	-	-	0	0	0	0	0.0	0.0	0
4600-4700	0	0	0	0.0	0.0	0	0	0	0	-	-	0	0	0	0	0.0	0.0	0
4700-4800	0	0	0	0.0	0.0	0	0	0	0	-	-	0	0	0	0	0.0	0.0	0
4800-4900	0	0	0	0.0	0.0	0	0	0	0	-	-	0	0	0	0	0.0	0.0	0
4900-5000	0	0	0	0.0	0.0	0	0	0	0	-	-	0	0	0	0	0.0	0.0	0
5000-5100	0	0	0	0.0	0.0	0	0	0	0	-	-	0	0	0	0	0.0	0.0	0
5100-5200	0	0	0	0.0	0.0	0	0	0	0	-	-	0	0	0	0	0.0	0.0	0
5200-5300	0	0	0	0.0	0.0	0	0	0	0	-	-	0	0	0	0	0.0	0.0	0
5300-5400	0	0	0	0.0	0.0	0	0	0	0	-	-	0	0	0	0	0.0	0.0	0
5400-5500	0	0	0	0.0	0.0	0	0	0	0	-	-	0	0	0	0	0.0	0.0	0
5500-5600	0	0	0	0.0	0.0	0	0	0	0	-	-	0	0	0	0	0.0	0.0	0
5600-5700	0	0	0	0.0	0.0	0	0	0	0	-	-	0	0	0	0	0.0	0.0	0
5700-5800	0	0	0	0.0	0.0	0	0	0	0	-	-	0	0	0	0	0.0	0.0	0
5800-5900	0	0	0	0.0	0.0	0	0	0	0	-	-	0	0	0	0	0.0	0.0	0
5900-6000	0	0	0	0.0	0.0	0	0	0	0	-	-	0	0	0	0	0.0	0.0	0
6000-6100	0	0	0	0.0	0.0	0	0	0	0	-	-	0	0	0	0	0.0	0.0	0
6100-6200	0	0	0	0.0	0.0	0	0	0	0	-	-	0	0	0	0	0.0	0.0	0
6200-6300	0	0	0	0.0	0.0	0	0	0	0	-	-	0						

自動車交通量調査結果集計表

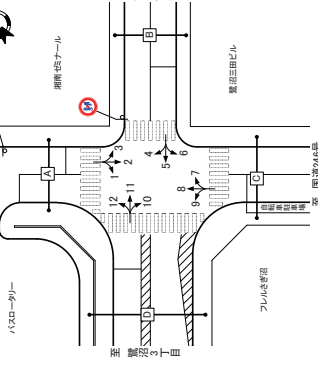
[断面別]

工事中心交通量(平日)

予測地点

No.3 鷺沼駅前交差点

方向案内図



C断面: 流入計(7+8+9)

方向 種別	C断面: 流入計(7+8+9)			C断面: 流出計(2+6+10)			C断面: 断面計(7+8+9)+(2+6+10)											
	大型車 [台]	小型車 [台]	合計 [台]	大型車 [台]	小型車 [台]	合計 [台]	大型車 [台]	小型車 [台]	合計 [台]	時間 比率 [%]	大型車 流入率 [%]	小型車 流入率 [%]	二輪車 時間 比率 [%]	大型車 流入率 [%]	小型車 流入率 [%]	二輪車 時間 比率 [%]		
7:00-8:00	51	240	291	56	22	78	372	175	547	663	17.5	6.6	17.5	6.1	5.1	5.1		
8:00-9:00	56	229	285	196	55	27	61	289	330	185	19.0	5.9	32	17.7	5.7	5.2		
9:00-10:00	62	228	290	214	56	27	61	253	314	194	19.4	5.6	19	23	48	5.6		
10:00-11:00	53	244	297	17.8	5.7	27	52	295	307	16.9	5.3	16	105	499	604	17.4	5.6	4.3
11:00-12:00	53	269	322	16.5	6.2	17	52	263	315	16.5	5.6	12	105	532	637	16.5	5.9	2.9
12:00-13:00	46	217	263	17.3	5.1	20	47	223	270	17.4	4.8	22	93	440	533	17.4	4.9	4.2
13:00-14:00	53	245	298	17.8	5.7	22	48	243	291	16.5	5.2	35	101	488	589	17.1	5.5	4.7
14:00-15:00	44	248	292	15.1	5.6	22	44	261	305	14.4	5.4	34	88	569	657	14.7	5.5	5.6
15:00-16:00	42	254	296	14.2	5.7	41	45	266	311	14.5	5.3	33	87	520	607	14.3	5.6	7.4
16:00-17:00	42	267	309	13.6	6.0	40	44	313	357	12.3	6.4	33	88	580	666	12.9	6.2	5.3
17:00-18:00	41	273	314	13.1	6.0	27	46	289	337	14.2	6.0	38	89	592	681	13.7	6.0	6.5
18:00-19:00	41	273	314	13.1	6.0	27	46	289	337	14.2	6.0	38	89	592	681	13.7	6.0	6.5
19:00-20:00	30	226	256	13.3	3.9	18	28	246	285	12.2	4.0	26	64	444	528	13.4	3.8	4.1
20:00-21:00	30	226	256	13.3	3.9	18	28	246	285	12.2	4.0	26	64	444	528	13.4	3.8	4.1
21:00-22:00	30	184	214	14.0	4.1	16	32	174	192	15.2	3.6	24	56	363	423	14.1	4.1	4.2
22:00-23:00	21	156	177	11.3	3.1	9	22	146	162	11.5	4.0	17	47	305	352	11.2	3.8	2.3
23:00-0:00	15	156	171	8.7	3.2	3	18	162	182	9.4	3.9	3	33	223	256	8.2	3.3	2.4
0:00-1:00	13	110	123	10.6	2.4	0	10	147	157	6.9	2.8	7	23	257	260	8.2	3.2	1.7
1:00-2:00	4	59	67	11.9	1.3	0	5	97	102	4.9	1.8	3	13	156	169	7.7	1.6	3
2:00-3:00	4	35	39	10.3	0.8	2	4	51	55	7.3	1.0	2	8	86	94	6.5	0.9	4.4
3:00-4:00	4	24	28	14.3	0.5	2	3	20	23	13.0	0.4	1	7	44	51	13.7	0.5	3
4:00-5:00	6	29	35	17.1	0.7	3	4	29	33	12.1	0.6	3	10	56	66	14.7	0.6	6
5:00-6:00	6	25	31	7.4	1.6	4	7	73	80	8.8	1.4	3	13	148	161	8.1	1.5	7
6:00-7:00	42	167	209	20.1	4.0	14	40	181	221	18.1	3.9	9	82	348	430	19.1	4.0	2.3
昼12時間計	584	2,963	3,547	16.5	6.63	283	610	3,237	3,847	15.9	6.68	338	1,184	6,200	7,384	16.1	6.65	6.18
夜12時間計	213	1,431	1,644	13.0	3.17	83	203	1,556	1,759	11.5	3.14	113	416	2,987	3,403	12.2	3.15	19.6
24時間合計	797	4,934	5,731	15.4	10.00	366	813	4,793	5,606	14.5	10.00	448	1,610	9,187	10,787	14.9	10.00	8.15

D断面: 流入計(10+11+12)

方向 種別	D断面: 流入計(10+11+12)			D断面: 流出計(1+5+9)			D断面: 断面計(10+11+12)+(1+5+9)											
	大型車 [台]	小型車 [台]	合計 [台]	大型車 [台]	小型車 [台]	合計 [台]	大型車 [台]	小型車 [台]	合計 [台]	時間 比率 [%]	大型車 流入率 [%]	小型車 流入率 [%]	二輪車 時間 比率 [%]	大型車 流入率 [%]	小型車 流入率 [%]	二輪車 時間 比率 [%]		
7:00-8:00	0	0	0	0	12	12	0	0	12	12	0.0	11.9	0	0	5.9	0		
8:00-9:00	7	0	7	100.0	6.9	0	9	0	9	100.0	8.9	0	16	0	16	100.0	7.9	0
9:00-10:00	7	0	7	100.0	6.9	0	9	0	9	100.0	8.9	0	16	0	16	100.0	7.9	0
10:00-11:00	7	0	7	100.0	6.9	0	9	0	9	100.0	8.9	0	16	0	16	100.0	7.9	0
11:00-12:00	8	0	8	100.0	7.8	0	8	0	8	100.0	7.9	0	17	0	17	100.0	8.4	0
12:00-13:00	8	0	8	100.0	7.8	0	8	0	8	100.0	7.9	0	16	0	16	100.0	7.9	0
13:00-14:00	8	0	8	100.0	7.8	0	8	0	8	100.0	7.9	0	16	0	16	100.0	7.9	0
14:00-15:00	8	0	8	100.0	8.8	0	8	0	8	100.0	7.9	0	17	0	17	100.0	8.4	0
15:00-16:00	9	0	9	100.0	8.8	0	8	0	8	100.0	7.9	0	17	0	17	100.0	8.4	0
16:00-17:00	9	0	9	100.0	8.8	0	7	0	7	100.0	6.9	0	16	0	16	100.0	7.9	0
17:00-18:00	9	0	9	100.0	8.8	0	7	0	7	100.0	6.9	0	16	0	16	100.0	7.9	0
18:00-19:00	9	0	9	100.0	8.8	0	7	0	7	100.0	6.8	0	16	0	16	100.0	7.9	0
19:00-20:00	0	12	12	0.0	11.8	0	0	0	0	0.0	0.0	0	12	12	0.0	5.9	0	
20:00-21:00	0	0	0	0.0	0.0	0	0	0	0	0.0	0.0	0	0	0	0.0	0.0	0	
21:00-22:00	0	0	0	0.0	0.0	0	0	0	0	0.0	0.0	0	0	0	0.0	0.0	0	
22:00-23:00	0	0	0	0.0	0.0	0	0	0	0	0.0	0.0	0	0	0	0.0	0.0	0	
23:00-0:00	0	0	0	0.0	0.0	0	0	0	0	0.0	0.0	0	0	0	0.0	0.0	0	
0:00-1:00	0	0	0	0.0	0.0	0	0	0	0	0.0	0.0	0	0	0	0.0	0.0	0	
1:00-2:00	0	0	0	0.0	0.0	0	0	0	0	0.0	0.0	0	0	0	0.0	0.0	0	
2:00-3:00	0	0	0	0.0	0.0	0	0	0	0	0.0	0.0	0	0	0	0.0	0.0	0	
3:00-4:00	0	0	0	0.0	0.0	0	0	0	0	0.0	0.0	0	0	0	0.0	0.0	0	
4:00-5:00	0	0	0	0.0	0.0	0	0	0	0	0.0	0.0	0	0	0	0.0	0.0	0	
5:00-6:00	0	0	0	0.0	0.0	0	0	0	0	0.0	0.0	0	0	0	0.0	0.0	0	
6:00-7:00	0	0	0	0.0	0.0	0	0	0	0	0.0	0.0	0	0	0	0.0	0.0	0	
昼12時間計	99	0	99	100.0	8.82	0	89	12	101	88.1	100.0	0	179	12	191	83.7	84.1	0
夜12時間計	0	12	12	0.0	11.8	0	0	0	12	100.0	0.0	0	0	0	12	100.0	5.9	0
24時間合計	99	12	102	88.2	10.00	0	89	12	101	88.1	100.0	0	179	24	203	86.2	100.0	0

自動車交通量調査結果集計表

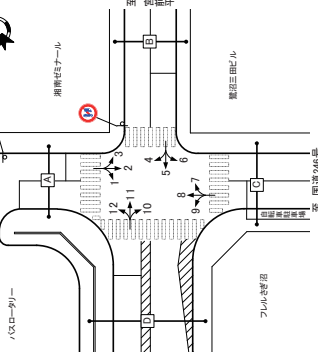
[断面別]

工事中心交通量(平日)

予測地点

No.3 鷺沼駅前交差点

方向案内図

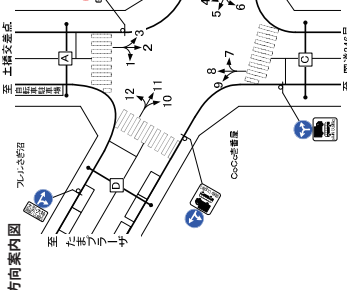


交差点総流入計

方向 種別	交差点総流入計			二輪車			
	大型車 [台]	小型車 [台]	合計 [台]	大型車 [台]	小型車 [台]	合計 [台]	時間 比率 [%]
7:00-8:00	116	566	682	17.0	6.0	57	17.0
8:00-9:00	121	532	653	18.5	5.8	58	18.5
9:00-10:00	130	514	644	20.2	5.7	50	20.2
10:00-11:00	113	524	637	17.7	5.6	46	17.7
11:00-12:00	114	532	646	17.1	5.9	32	17.1
12:00-13:00	98	465	563	17.4	5.9	44	17.4
13:00-14:00	106	512	618	17.2	5.5	48	17.2
14:00-15:00	94	543	637	14.8	5.6	60	14.8
15:00-16:00	82	590	672	14.3	5.7	77	14.3
16:00-17:00	93	605	698	13.3	6.2	84	13.3
17:00-18:00	93	597	690	13.3	6.0	67	13.3
18:00-19:00	83	485	568	13.2	3.8	64	13.2
19:00-20:00	82	493	575	13.1	4.1	47	13.1
20:00-21:00	57	384	441	11.2	3.7	35	11.2
21:00-22:00	21	324	345	4.3	3.2	14	4.3
22:00-23:00	21	325	346	9.6	3.3	14	9.6
23:00-0:00	13	166	179	7.3	1.6	4	7.3
0:00-1:00	13	166	179	8.2	0.9	4	8.2
1:00-2:00	8	90	98	8.2	0.9	4	8.2
2:00-3:00	7	50	57	12.3	0.6	3	12.3
3:00-4:00	7	50	57	13.9	0.6	3	13.9
4:00-5:00	10	62	72	13.9	0.6	3	13.9
5:00-6:00	13	154	167	7.8	1.5	11	7.8
6:00-7:00	83	359	442	18.8	3.9	24	18.8
昼12時間計	1,281	6,515	7,796	16.2	6.83	657	16.2
夜12時間計	418	3,100	3,518	11.9	3.11	220	11.9
24時間合計	1,679	9,615	11,294	14.9	10.00	877	14.9

自動車交通量調査結果集計表

[方向別]



工事中交通量(平日)

予測地点

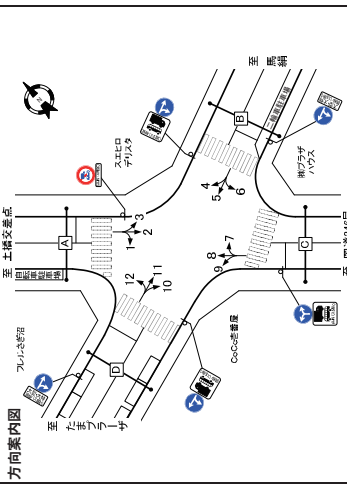
№.4 鷺沼交番前交差点

Table for direction 1 (方向:1) with columns for vehicle type (大車, 小型車, 合計), count, time ratio, and percentage.

Table for direction 2 (方向:2) with columns for vehicle type, count, time ratio, and percentage.

自動車交通量調査結果集計表

[方向別]



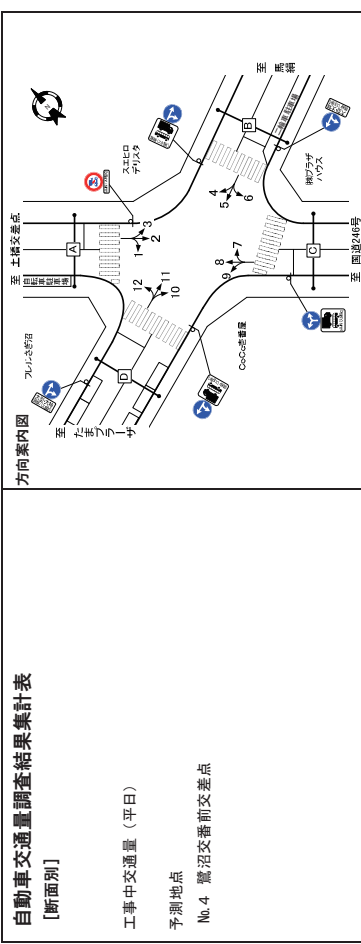
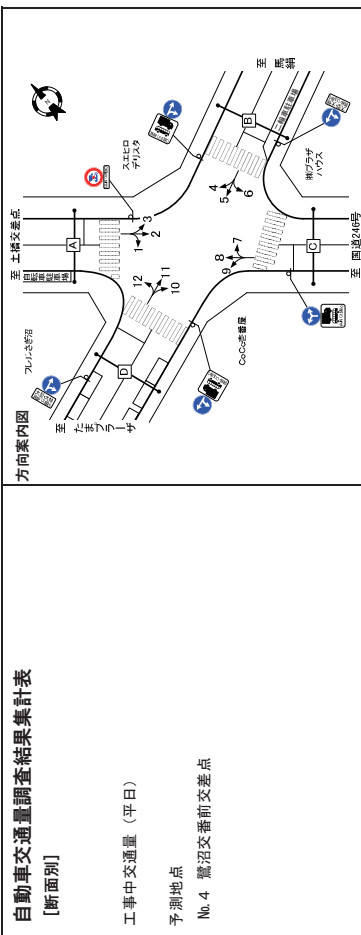
工事中交通量(平日)

予測地点

№.4 鷺沼交番前交差点

Table for direction 7 (方向:7) with columns for vehicle type, count, time ratio, and percentage.

Table for direction 8 (方向:8) with columns for vehicle type, count, time ratio, and percentage.



自動車交通量調査結果集計表
【断面別】
工事中心交通量（平日）
予測地点
No.4 鷺沼交番前交差点

自動車交通量調査結果集計表
【断面別】
工事中心交通量（平日）
予測地点
No.4 鷺沼交番前交差点

方向	種別	C断面：流入計(7+8+9)						C断面：流出計(2+6+10)						C断面：断面計(7+8+9)+(2+6+10)					
		大型車		小型車		合計		大型車		小型車		合計		大型車		小型車		合計	
		台	比率	台	比率	台	比率	台	比率	台	比率	台	比率	台	比率	台	比率	台	比率
時間帯	7:00-8:00	49	283	332	14.8	5.1	31	48	334	382	12.6	6.9	29	97	617	714	13.6	6.0	60
	8:00-9:00	83	291	374	22.2	5.8	27	70	281	351	19.9	6.4	31	153	572	725	21.1	6.1	58
	9:00-10:00	79	322	401	19.7	6.2	35	64	259	323	19.8	5.9	13	143	581	724	19.8	6.1	48
	10:00-11:00	73	344	423	18.7	6.6	41	65	250	315	20.8	5.7	12	144	594	738	19.5	6.2	54
	11:00-12:00	70	351	424	17.2	6.6	30	64	254	318	20.1	5.8	12	137	605	742	18.5	6.2	42
	12:00-13:00	66	289	357	19.0	5.5	22	58	225	283	20.5	5.1	19	126	514	640	19.7	5.3	41
	13:00-14:00	72	320	391	18.3	5.9	23	59	230	289	20.4	5.2	35	131	539	670	19.6	5.6	58
	14:00-15:00	61	326	387	18.3	6.0	27	54	252	306	17.6	5.6	28	115	578	693	16.6	5.8	55
	15:00-16:00	57	334	391	14.6	6.1	46	54	274	328	16.5	6.0	27	111	608	719	15.4	6.0	73
	16:00-17:00	61	382	443	14.3	6.3	28	52	314	362	15.7	6.6	32	113	686	809	14.0	6.8	60
	17:00-18:00	61	366	427	14.3	6.6	32	57	305	362	15.7	6.6	35	116	671	787	15.0	6.8	67
	18:00-19:00	57	326	382	14.7	6.0	32	53	273	344	15.1	6.0	32	124	564	688	14.5	6.8	64
	19:00-20:00	51	320	371	11.2	6.4	33	53	263	316	11.0	6.4	26	64	465	529	10.3	6.8	42
	20:00-21:00	51	326	377	11.3	6.3	33	54	264	318	11.0	6.4	26	64	465	529	10.3	6.8	42
	21:00-22:00	25	195	216	11.6	3.3	33	51	163	196	9.5	3.4	41	50	349	397	10.3	3.2	21
	22:00-23:00	16	126	142	10.6	2.8	10	17	133	144	7.6	2.6	6	30	240	253	6.2	2.7	18
	23:00-0:00	12	96	108	11.1	1.7	9	103	113	7.1	2.1	6	6	30	240	253	6.2	2.7	18
	0:00-1:00	7	53	60	11.7	0.9	3	3	52	55	5.5	1.0	2	10	105	115	8.7	1.0	7
	1:00-2:00	4	38	42	9.5	0.7	2	3	34	37	8.1	0.7	1	7	72	78	8.9	0.7	3
	2:00-3:00	5	29	34	14.7	0.4	2	1	19	20	5.0	0.4	0	6	35	41	14.6	0.3	3
	3:00-4:00	5	29	34	14.7	0.5	2	1	19	20	5.0	0.4	0	6	35	41	14.6	0.3	3
4:00-5:00	5	29	34	14.7	0.4	2	1	19	20	5.0	0.4	0	6	35	41	14.6	0.3	3	
5:00-6:00	8	74	82	9.8	1.3	6	4	56	60	6.7	1.1	3	12	130	142	8.5	1.2	9	
6:00-7:00	42	203	245	17.1	3.8	18	24	176	200	12.0	3.6	8	66	378	445	14.8	3.7	26	
昼12時間計	800	3,928	4,728	16.9	72.3	374	700	3,267	3,987	17.6	72.3	306	500	2,915	8,715	17.2	72.8	680	
夜12時間計	208	1,515	1,723	12.1	26.7	94	135	1,360	1,525	8.9	27.7	109	343	2,205	3,248	10.6	27.2	203	
24時間合計	1,008	5,443	6,451	15.6	100.0	468	835	4,627	5,512	15.1	100.0	415	843	10,120	11,963	15.4	100.0	883	

方向	種別	A断面：流入計(1+2+3)						A断面：断面計(4+8+12)						A断面：断面計(1+2+3)+(4+8+12)					
		大型車		小型車		合計		大型車		小型車		合計		大型車		小型車		合計	
		台	比率	台	比率	台	比率	台	比率	台	比率	台	比率	台	比率	台	比率	台	比率
時間帯	7:00-8:00	65	300	365	17.8	6.5	29	90	241	291	17.2	5.6	24	115	541	656	17.5	6.1	53
	8:00-9:00	60	274	334	19.4	5.6	17	61	229	288	20.8	5.5	20	122	482	604	20.2	5.6	44
	9:00-10:00	61	253	310	17.4	5.5	18	55	246	301	18.3	5.8	30	108	503	611	17.7	5.7	48
	10:00-11:00	52	258	310	16.8	5.5	12	56	267	323	17.3	6.2	18	108	525	633	17.1	5.9	30
	11:00-12:00	46	218	264	17.4	4.7	22	45	219	264	17.0	5.1	11	102	486	588	17.2	4.9	39
	12:00-13:00	49	241	290	16.9	5.2	34	53	245	298	17.8	5.1	11	102	486	588	17.3	5.4	45
	13:00-14:00	44	265	309	14.2	5.5	35	44	246	290	15.2	5.6	22	88	511	599	14.7	5.6	57
	14:00-15:00	45	272	317	14.2	5.7	32	40	235	295	15.3	5.7	40	89	527	612	15.9	5.7	72
	15:00-16:00	43	312	355	12.1	6.3	34	42	271	313	13.4	6.0	24	85	583	668	12.7	6.2	38
	16:00-17:00	47	291	338	13.8	6.0	37	44	270	314	14.0	6.0	28	91	565	656	14.0	6.0	30
	17:00-18:00	49	283	332	10.2	6.1	36	43	251	295	13.1	3.6	23	53	548	623	13.2	3.8	32
	18:00-19:00	45	284	329	10.7	6.2	35	42	259	304	13.2	3.7	23	54	548	623	13.2	3.8	32
	19:00-21:00	25	238	263	15.9	4.5	23	29	468	512	13.2	4.3	17	64	326	414	14.5	4.1	30
	21:00-22:00	16	126	142	10.6	2.8	10	17	133	144	7.6	2.6	6	30	240	253	6.2	2.7	18
	22:00-23:00	12	96	108	11.1	1.7	9	103	113	7.1	2.1	6	6	30	240	253	6.2	2.7	18
	23:00-0:00	19	166	184	9.8	3.3	9	17	163	176	9.6	3.4	9	35	327	360	9.5	3.4	24
	0:00-1:00	10	149	159	6.3	2.8	7	11	110	121	6.2	2.3	0	21	259	280	7.5	2.6	12
	1:00-2:00	5	95	100	5.0	1.8	3	8	59	67	11.9	1.3	0	13	154	167	7.8	1.5	3
	2:00-3:00	4	53	57	7.0	1.0	2	4	35	39	10.3	0.8	2	8	86	96	8.3	0.9	4
	3:00-4:00	3	29	33	13.0	0.4	1	4	24	28	14.3	0.3	2	7	44	51	13.7	0.5	3
	4:00-5:00	3	29	33	12.1	0.6	3	6	25	31	19.4	0.6	3	7	44	51	13.7	0.5	3
5:00-6:00	7	73	80	8.8	1.4	3	8	79	87	9.2	1.7	4	15	152	167	9.0	1.5	7	
6:00-7:00	38	176	214	17.8	3.8	8	40	172	189	4.1	15	78	348	426	18.3	3.9	23		
昼12時間計	610	3,236	3,846	15.9	68.7	336	588	2,908	3,566	16.5	68.5	290	1,198	6,204	7,402	16.2	68.6	626	
夜12時間計	201	1,532	1,733	11.5	31.3	112	208	1,428	1,636	12.7	31.5	77	409	2,860	3,369	12.1	31.4	189	
24時間合計	811	4,768	5,579	14.5	100.0	448	796	4,336	5,192	15.3	100.0	367	1,607	9,184	10,891	14.9	100.0	815	

方向	種別	D断面：流入計(9+10+11)						D断面：断面計(10+11+12)+(9+10)										
		大型車		小型車		合計		大型車		小型車		合計						
		台	比率	台	比率	台	比率	台	比率	台	比率	台	比率					
時間帯	7:00-8:00	0	1	0.0	1.8	0	26	135	161	16.1	6.0	19	26	136	162	16.0	5.9	19
	8:00-9:00	0	2	0.0	3.6	0	18	128	146	12.3	5.4	10	18	130	148	12.2	5.4	10
	9:00-10:00	0	3	0.0	5.5	0	17	126	143	11.9	5.3	5	17	129	146	11.6	5.3	5
	10:00-11:00	0	5	0.0	9.1	0	19	122	141	13.5	5.3	11	19	127	146	13.0	5.3	11
	11:00-12:00	0	3	0.0	5.5	0	15	136	151	9.9	5.6	9	15	139	154	9.7	5.6	9
	12:00-13:00	0	3	0.0	5.5	0	15	146	161	9.1	5.6	9	15	149	164	9.1	5.6	9
	13:00-14:00	0	4	0.0	7.3	0	17	129	146	11.6	5.4	13	17	133	150	11.3	5.5	13
	14:00-15:00	0	3	0.0	5.5	0	17	137	154	11.0	5.7	14	17	140	157	10.8	5.7	14
	15:00-16:00	0	3	0.0	5.5	0	15	125	140	10.7	5.2	13	15	128	143	10.5	5.2	13
	16:00-17:00	0	4	0.0	9.1	2	9	146	155	5.8	5.8	10	150	160	6.3	5.8	15	
	17:00-18:00	0	6	0.0	10.9	2	11	185	196	5.6	7.3	16	11	187	198	5.6	7.2	17
	18:00-19:00	0	2	0.0	3.6	0	9	154	163	5.3	6.1	17	9	160	169	5.3	6.2	19
	19:00-20:00	0	2	0.0	3.6	0	6	147	153	3.9	5.7	5	6	149	155	3.9	5.7	5
	20:00-21:00	0	0	0.0	0.0	0	4	115	123	6.3	4.8	11	8	115	123	6.5	4.5	15
	21:00-22:00	0	1	0.0	1.8	0	6	96	102	5.9	3.8	10	6	100	106	5.7	3.9	10
	22:00-23:00	0	1	0.0	1.8	0	7	79	86	8.1	3.2	10	6	80	87	8.0	3.2	10
	23:00-0:00	0	4	0.0	7.3	0	5	59	62	2.2	5.2	6	57	63	9.5	2.3	5	
	0:00-1:00	0	2	0.0	3.6	0	4	47	51	7.8	1.9	8	4	49	53	7.5	1.9	9
	1:00-2:00	0	1	0.0	1.8	0												

自動車交通量調査結果集計表

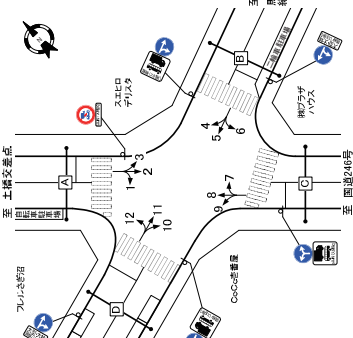
[断面別]

工事中心交通量 (平日)

予測地点

No.4 鷺沼交番前交差点

方向案内図



時間帯	方向				交差点総流入計			
	大型車 [台]	小型車 [台]	合計 [台]	時間 比率 [%]	大型車 流入率 [%]	小型車 流入率 [%]	合計 流入率 [%]	二輪車 比率 [%]
7:00-8:00	133	824	957	13.9	5.8	78		
8:00-9:00	179	772	951	18.8	5.7	72		
9:00-10:00	178	789	967	18.4	5.8	58		
10:00-11:00	174	823	997	17.5	6.0	72		
11:00-12:00	167	856	1023	16.3	6.2	49		
12:00-13:00	151	749	900	16.8	5.4	56		
13:00-14:00	155	770	925	16.8	5.6	70		
14:00-15:00	139	825	964	14.4	5.8	77		
15:00-16:00	134	836	970	13.8	5.8	93		
16:00-17:00	131	838	1070	12.2	6.4	81		
17:00-18:00	138	846	1088	12.7	6.3	86		
18:00-19:00	123	851	1018	10.1	5.1	81		
19:00-20:00	64	548	632	10.4	4.1	68		
20:00-21:00	55	597	652	9.5	3.5	32		
21:00-22:00	50	576	626	8.7	3.5	24		
22:00-23:00	39	410	449	8.7	2.7	21		
23:00-24:00	25	305	330	7.6	2.0	18		
10:00-20:00	161	197	213	7.5	1.3	18		
20:00-3:00	121	116	128	9.4	0.8	4		
3:00-6:00	6	64	72	11.1	0.4	4		
6:00-9:00	22	202	224	9.8	1.3	20		
9:00-12:00	53	512	605	15.4	3.6	37		
昼12時間計	1,802	10,026	11,828	15.2	7.13	885		
夜12時間計	460	4,307	4,767	9.6	2.87	311		
24時間合計	2,262	14,333	16,595	13.6	10.00	1,196		

自動車交通量調査結果集計表

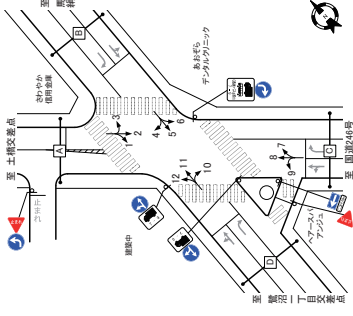
[方向別]

工事中心交通量 (平日)

予測地点

No.5 鷺沼入口交差点

方向案内図



時間帯	方向				方向: 1				方向: 2				方向: 3			
	大型車 [台]	小型車 [台]	合計 [台]	時間 比率 [%]	大型車 流入率 [%]	小型車 流入率 [%]	合計 流入率 [%]	二輪車 比率 [%]	大型車 [台]	小型車 [台]	合計 [台]	大型車 流入率 [%]	小型車 流入率 [%]	合計 流入率 [%]	二輪車 比率 [%]	
7:00-8:00	0	4	4	0.0	2.4	1	41	360	401	10.2	7.6	23	0	0	0.0	0.0
8:00-9:00	7	1	8	87.5	4.7	1	63	245	308	20.3	5.8	23	0	1	0.0	2.9
9:00-10:00	6	6	12	50.0	7.1	1	62	230	292	21.2	5.5	25	0	6	0.0	17.6
10:00-11:00	7	8	15	46.7	8.8	0	54	233	287	18.8	5.4	15	1	5	6.1	17.6
11:00-12:00	7	3	10	70.0	5.9	0	52	249	301	17.3	5.7	13	0	2	0.0	5.9
12:00-13:00	6	4	10	60.0	5.9	1	46	230	276	16.7	5.2	18	0	2	0.0	5.9
13:00-14:00	5	7	12	41.7	7.1	0	56	234	290	19.3	5.5	41	0	3	0.0	8.8
14:00-15:00	7	8	15	46.7	8.8	2	48	221	269	17.8	5.1	13	0	2	0.0	5.9
15:00-16:00	6	6	12	50.0	7.1	1	50	271	321	15.6	6.1	20	0	1	0.0	2.9
16:00-17:00	6	8	14	42.9	8.2	1	52	304	356	14.6	6.7	48	0	1	0.0	2.9
17:00-18:00	4	1	5	63.3	5.5	0	49	234	283	14.3	6.3	33	0	2	0.0	2.9
18:00-19:00	6	18	24	66.7	8.3	0	44	232	276	19.1	6.8	25	0	2	0.0	5.8
19:00-20:00	0	3	3	0.0	0.8	0	51	175	226	16.4	3.8	35	0	0	0.0	0.0
20:00-21:00	0	2	2	0.0	0.8	0	15	172	187	10.3	3.3	17	0	0	0.0	0.0
21:00-22:00	0	4	4	0.0	2.4	0	12	140	152	7.8	2.9	4	0	0	0.0	0.0
22:00-23:00	0	1	1	0.0	0.6	1	6	90	96	5.3	1.8	8	0	0	0.0	0.0
23:00-24:00	0	1	1	0.0	0.6	1	5	68	73	6.8	1.4	5	0	0	0.0	0.0
10:00-20:00	0	1	1	0.0	0.6	1	30	31	32	0.6	0.1	0	0	0	0.0	0.0
20:00-3:00	0	1	1	0.0	0.6	1	13	14	15	0.3	0.1	0	0	0	0.0	0.0
3:00-6:00	0	0	0	0.0	0.0	0	2	22	24	8.3	0.5	0	0	0	0.0	0.0
6:00-9:00	0	1	1	0.0	0.6	0	4	60	64	6.3	1.2	2	0	1	0.0	2.9
9:00-12:00	1	4	5	20.0	2.9	2	25	177	202	12.4	3.8	7	0	0	0.0	2.9
昼12時間計	70	82	152	45.0	77.6	9	617	3,108	3,725	16.6	70.4	295	2	26	28.7	82.4
夜12時間計	1	37	38	2.6	22.4	8	137	1,432	1,569	8.7	29.6	123	0	6	0.0	17.6
24時間合計	71	99	170	41.8	100.0	17	754	4,540	5,294	14.2	100.0	418	2	32	34.4	59.9

時間帯	方向				方向: 4				方向: 5				方向: 6				
	大型車 [台]	小型車 [台]	合計 [台]	時間 比率 [%]	大型車 流入率 [%]	小型車 流入率 [%]	合計 流入率 [%]	二輪車 比率 [%]	大型車 [台]	小型車 [台]	合計 [台]	大型車 流入率 [%]	小型車 流入率 [%]	合計 流入率 [%]	二輪車 比率 [%]		
7:00-8:00	15	39	54	27.8	3.4	10	12	13	7.7	5.5	3	0	21	21	0.0	3.6	
8:00-9:00	17	66	83	20.5	5.2	10	13	14	7.1	5.9	4	1	39	40	2.5	6.9	
9:00-10:00	16	84	100	16.0	6.3	8	12	13	7.7	5.5	2	5	25	30	16.7	5.2	
10:00-11:00	16	90	106	15.1	6.7	9	2	12	14	14.3	5.9	2	4	39	43	9.3	7.4
11:00-12:00	12	84	96	11.3	6.7	9	3	18	21	14.3	8.9	3	6	27	33	18.2	5.7
12:00-13:00	16	83	99	16.2	6.2	7	1	14	15	6.7	6.3	3	33	36	8.3	6.2	
13:00-14:00	12	88	100	12.0	6.3	10	0	12	12	0.0	5.1	1	1	26	27	3.7	4.7
14:00-15:00	7	84	91	7.7	5.7	13	0	22	22	0.0	8.3	0	3	44	47	6.4	8.1
15:00-16:00	10	102	112	8.9	7.0	15	0	20	20	0.0	8.4	2	7	38	45	15.6	7.8
16:00-17:00	12	112	124	9.7	7.8	16	2	24	26	7.7	11.0	1	4	57	61	6.6	10.5
17:00-18:00	7	105	112	6.3	7.0	14	0	14	14	0.0	5.9	1	2	42	44	4.5	7.6
18:00-19:00	8	89	97	8.2	6.1	13	1	15	16	6.3	6.8	1	2	38	39	2.6	6.7
19:00-20:00	9	75	84	10.7	5.3	10	0	9	9	0.0	3.8	1	0	29	29	0.0	5.0
20:00-21:00	8	51	59	13.6	3.7	7	0	7	7	0.0	3.0	0	0	26	26	0.0	4.5
21:00-22:00	7	48	55	12.7	3.5	7	0	7	7	0.0	3.0	0	0	15	15	0.0	2.6
22:00-23:00	8	44	52	15.4	3.3	4	0	3	3	0.0	1.3	0	0	10	10	0.0	1.7
23:00-24:00	9	26	35	25.7	2.2	2	0	2	2	0.0	0.8	3	0	4	4	0.0	0.7
10:00-20:00	3	13	16	16.8	1.0	4	0	1	1	0.0	0.4	0	0	3	3	0.0	0.5
20:00-3:00	0	8	8	0.0	0.5	3	0	0	0	0.0	0.0	0	0	2	2	0.0	0.3
3:00-6:00	3	6	9	17.3	0.4	0	0	0	0	0.0	0.0	0	0	2	2	0.0	0.3
6:00-9:00	2	1	3	27.3	0.8	0	0	2	2	0.0	0.4	0	0	1	1	0.0	0.2
9:00-12:00	16	25	41	31.4	3.3	0	4	4	4	0.0	0.4	0	0	11	11	0.0	1.6
昼12時間計	148	1,038	1,184	12.4	74.2	12	188	200	6.9	84.4	23	27	429	465	7.8	80.2	
夜12時間計	7	328	407	17.3	25.8	40	0	23	23	0.0	15.6	7	2	110	113	2.7	19.5
24時間合計	219	1,322	1,591	13.8	100.0	176	12	223	223	5.1	100.0	30	40	539	578	6.8	100.0

自動車交通量調査結果集計表

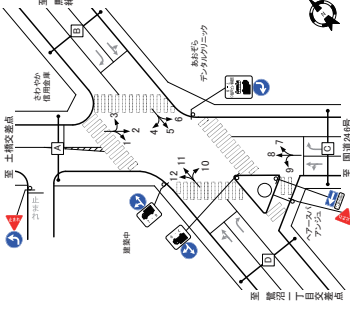
[方向別]

工事中心交通量(平日)

予測地点

No.5 驚沼入口交差点

方向案内図



方向	方向:7				方向:8				方向:9			
	大型車	小型車	合計	二輪車	大型車	小型車	合計	二輪車	大型車	小型車	合計	二輪車
時間帯	台	台	台	台	台	台	台	台	台	台	台	台
7:00-8:00	3	26	29	10.3	12	36	234	13.3	27	70	6.3	26
8:00-9:00	4	47	51	7.8	11	37	205	15.3	5	19	3	6
9:00-10:00	1	37	38	8.1	6	35	189	15.3	5	23	0	7
10:00-11:00	4	37	41	9.8	6	45	226	17.1	16.6	5.2	23	0
11:00-12:00	1	40	41	2.4	2	34	212	13.5	5.9	27	2	5
12:00-13:00	2	31	33	6.1	3	182	215	15.3	5.0	26	3	5
13:00-14:00	3	40	43	0	6.9	4	32	199	2.1	5.4	23	0
14:00-15:00	1	38	39	2.7	5.9	2	230	25.7	10.5	0	25	0
15:00-16:00	1	38	39	2.7	5.9	4	22	190	21.2	10.4	4.9	3
16:00-17:00	2	50	52	3.8	9.3	2	31	257	10.8	6.7	13	1
17:00-18:00	2	42	44	5.3	3	32	231	24.3	12.2	6.1	32	0
18:00-19:00	2	35	37	4.8	3	20	74	11.1	6.3	23	0	6
19:00-20:00	2	35	37	3.4	3	18	148	10.3	4.7	16	0	8
20:00-21:00	0	25	25	0.8	4.1	1	16	148	11.2	3.8	8	0
21:00-22:00	0	26	26	0	3	18	152	14.8	3.8	8	0	3
22:00-23:00	0	19	19	0	2.6	9	124	13.2	8.9	2	0	2
23:00-0:00	0	4	4	0	0.6	2	84	9.7	2	0	2	0
0:00-1:00	0	4	4	0	0.8	0	3	37	10.6	0.9	1	0
1:00-2:00	0	1	1	0.0	0.2	0	3	28	3.1	0.7	2	0
2:00-3:00	0	1	1	0.0	0.2	0	11	14	21.4	0.3	2	0
3:00-4:00	0	3	3	0.0	0.5	0	2	24	26	7.7	0.6	5
4:00-5:00	0	2	2	0.0	0.2	0	5	66	7.1	7.0	1.7	8
5:00-6:00	1	2	3	3.3	0.5	9	5	66	7.1	4.2	19	0
6:00-7:00	2	13	15	13.3	2.4	11	24	154	17.8	13.5	9.7	8
昼12時間計	26	457	483	5.4	27.0	57	394	2,602	13.2	69.3	31.3	9
夜12時間計	8	136	144	5.6	23.0	29	132	1,158	10.2	30.1	84	0
24時間合計	34	583	627	5.4	100.0	86	526	3,760	12.3	100.0	39.7	9

方向	方向:10				方向:11				方向:12			
	大型車	小型車	合計	二輪車	大型車	小型車	合計	二輪車	大型車	小型車	合計	二輪車
時間帯	台	台	台	台	台	台	台	台	台	台	台	台
7:00-8:00	2	14	16	12.5	24	0	5	94	99	5.1	11.4	11
8:00-9:00	4	54	58	6.9	8.7	1	9	69	78	11.5	9.0	6
9:00-10:00	3	62	65	4.6	9.7	0	3	48	51	5.9	6	26
10:00-11:00	3	62	65	4.6	9.7	0	4	30	34	11.8	3.9	9
11:00-12:00	3	48	51	5.9	7.6	1	4	37	41	9.8	4.7	22
12:00-13:00	6	31	37	16.2	5.5	2	33	35	5.7	2.1	23	35
13:00-14:00	4	39	43	9.3	6.4	2	4	43	47	8.5	5.4	6
14:00-15:00	2	39	41	4.9	6.1	2	3	34	34	8.8	3.9	4
15:00-16:00	2	55	57	3.5	8.5	1	3	44	47	6.4	5.4	3
16:00-17:00	3	68	71	4.2	10.6	2	3	40	7.5	4.6	5	22
17:00-18:00	4	51	55	7.8	7.6	1	3	32	33	3.0	3.8	1
18:00-19:00	1	32	33	3.0	4.9	1	38	38	2.8	4.3	6	20
19:00-20:00	2	19	21	2.9	3.4	7	2	59	61	3.3	7.0	3
20:00-21:00	2	19	21	9.5	3.1	1	0	40	40	4.6	1	17
21:00-22:00	1	14	15	6.7	2.2	0	21	22	4.3	2.5	5	0
22:00-23:00	1	4	5	2.0	0.7	1	0	21	21	0.0	2.4	3
23:00-0:00	0	5	5	0.0	0.7	0	12	13	0.0	1.9	1	1
0:00-1:00	0	2	2	0.0	0.3	0	8	8	0.0	0.9	1	0
1:00-2:00	0	2	2	0.0	0.3	0	4	6	33.3	0.7	0	1
2:00-3:00	0	2	2	0.0	0.3	0	3	6	20.0	0.6	1	2
3:00-4:00	0	0	0	0.0	0.1	0	8	8	20.0	0.8	1	0
4:00-5:00	0	1	1	0.0	0.1	0	12	12	29.4	0.6	5	2
5:00-6:00	4	3	7	57.1	0.6	0	4	74	70	4.6	4	15
6:00-7:00	4	3	7	57.1	0.6	0	4	74	70	4.6	4	15
昼12時間計	27	548	575	6.3	87.0	15	47	536	578	7.3	68.6	40
夜12時間計	11	75	86	12.8	12.0	10	16	273	243	6.3	27.1	32
24時間合計	48	621	669	7.2	100.0	25	60	609	688	6.8	100.0	87

自動車交通量調査結果集計表

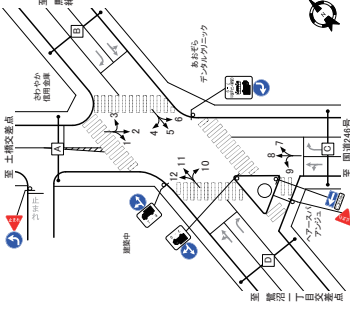
[断面別]

工事中心交通量(平日)

予測地点

No.5 驚沼入口交差点

方向案内図



方向	A断面:流入計(1+2+3)				A断面:流出計(4+5+6)				A断面:断面計(1+2+3)+(4+5+6)+			
	大型車	小型車	合計	二輪車	大型車	小型車	合計	二輪車	大型車	小型車	合計	二輪車
時間帯	台	台	台	台	台	台	台	台	台	台	台	台
7:00-8:00	41	384	405	10.1	7.4	24	56	303	15.6	5.4	39	97
8:00-9:00	70	247	317	22.1	5.8	25	78	316	394	19.8	5.9	30
9:00-10:00	68	242	310	21.9	5.6	28	77	317	394	19.8	5.9	34
10:00-11:00	82	286	368	20.1	5.6	16	85	368	428	18.9	6.7	48
11:00-12:00	59	254	313	18.8	5.7	13	68	358	428	18.9	6.4	40
12:00-13:00	52	248	300	18.1	5.2	21	72	300	372	19.4	5.6	35
13:00-14:00	61	244	305	20.0	5.5	41	68	320	388	17.5	5.8	35
14:00-15:00	55	231	286	19.2	5.2	16	56	346	402	13.9	6.0	39
15:00-16:00	56	278	334	16.8	6.1	22	56	337	395	14.2	5.9	55
16:00-17:00	56	313	371	15.6	6.7	30	65	415	460	13.5	7.2	30
17:00-18:00	51	289	335	15.8	6.5	34	50	368	428	14.9	6.4	50
18:00-19:00	51	282	333	14.4	6.3	33	58	350	428	14.2	6.1	38
19:00-20:00	24	169	193	6.7	3.7	36	31	244	262	10.3	3.6	26
20:00-21:00	16	172	192	6.2	3.5	13	52	134	153	11.3	3.4	13
21:00-22:00	12	144	156	7.7	2.8	9	13	158	177	10.7	2.6	5
22:00-23:00	6	103	6.2	1.8	9	13	98	108	11.9	1.6	3	
23:00-0:00	5	70	75	6.7	1.4	6	7	53	66	11.7	0.9	5
0:00-1:00	3	31	34	3.1	0.6	1	4	38	42	9.5	0.6	7
1:00-2:00	1	14	15	8.7	0.3	0	5	20	25	20.0	0.4	3
2:00-3:00	2	22	24	6.3	0.4	1	5	33	38	13.2	0.6	5
3:00-4:00	4	62	66	6.1	1.2	4	9	79	88	10.2	1.3	10
4:00-5:00	4	62	66	6.1	1.2	4	44	204	248	17.7	3.7	21
5:00-6:00	26	181	207	12.6	3.8	9	44	799	894	16.8	10.3	44
昼12時間計	689	3,196	3,885	17.7	70.7	133	799	4,094	4,893	16.3	78.1	473
夜12時間計	138	1,475	1,613	8.6	29.3	134	215	1,686	1,801	11.9	26.9	138
24時間合計	827	4,671	5,498	15.0	100.0	447	1,014	5,880	6,694	15.1	100.0	611

方向	B断面:流入計(3+7+11)				B断面:流出計(4+5+6)				B断面:断面計(3+7+11)+(4+5+6)			
	大型車	小型車	合計	二輪車	大型車	小型車	合計	二輪車	大型車	小型車	合計	二輪車
時間帯	台	台	台	台	台	台	台	台	台	台	台	台
7:00-8:00	16	72	88	18.2	3.7	16	8	120	128	6.3	8.4	23
8:00-9:00	19	118	137	13.9	5.7	13	117	130	100	8.5	17	32
9:00-10:00	22	121	143	15.4	5.9	11	4	91	95	4.2	6.2	14
10:00-11:00	22	141	163	13.5	6.8	12	9	72	81	11.1	5.3	16
11:00-12:00	21	139	160	13.1	6.6	12	5	79	84	6.0	5.6	6
12:00-13:00	20	130	150</									

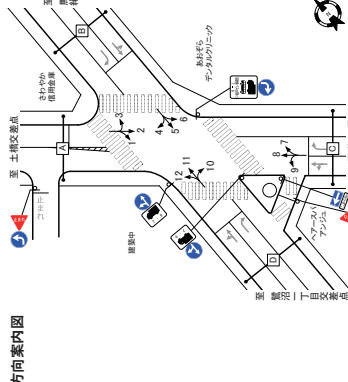
自動車交通量調査結果集計表

[断面別]

工事中心交通量(平日)

予測地点
No.5 鷺沼入口交差点

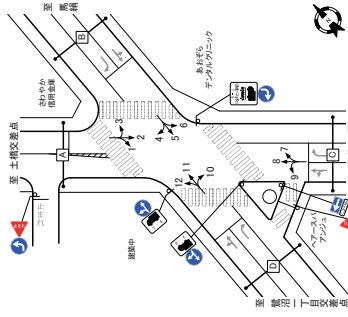
方向案内図



方向	C断面:流入計(7+8+9)				C断面:流出計(2+6+10)				C断面:断面計(7+8+9)+(2+6+10)									
	大型車 [台]	小型車 [台]	合計 [台]	二輪車 時間 比率 [%]	大型車 流入率 [%]	小型車 流入率 [%]	合計 流入率 [%]	二輪車 時間 比率 [%]	大型車 合計 [台]	小型車 合計 [台]	合計 [台]	二輪車 時間 比率 [%]						
7:00~8:00	39	265	304	12.8	6.1	45	43	395	4.38	9.8	6.7	26	82	660	742	11.4	6.4	7.1
8:00~9:00	44	255	299	14.7	6.0	30	68	338	406	16.7	6.2	29	112	583	705	15.9	6.1	5.9
9:00~10:00	36	233	269	13.4	5.4	30	70	312	382	18.3	5.8	26	106	545	651	16.3	5.6	5.6
10:00~11:00	49	267	316	15.5	6.3	44	61	334	395	15.4	6.0	16	110	601	711	15.5	6.1	6.0
11:00~12:00	37	263	300	12.3	6.0	31	61	324	385	15.8	5.9	14	98	587	685	14.3	5.9	4.5
12:00~13:00	38	218	256	14.8	5.1	29	55	294	349	15.8	5.3	22	93	512	605	15.4	5.2	5.1
13:00~14:00	35	244	279	12.5	5.6	27	61	299	360	16.9	5.3	44	96	543	639	15.0	5.5	7.1
14:00~15:00	28	270	298	9.4	5.9	29	53	304	357	14.8	5.3	17	81	574	655	12.4	5.7	4.6
15:00~16:00	23	230	253	8.1	5.0	42	59	304	423	13.9	6.3	28	82	594	676	12.1	5.8	7.0
16:00~17:00	34	313	347	8.8	6.3	17	59	429	488	12.1	7.9	56	83	642	725	11.1	5.2	7.3
17:00~18:00	34	282	316	10.8	6.3	40	35	383	438	12.6	6.1	44	89	665	754	11.8	6.3	6.4
18:00~19:00	32	283	315	10.2	6.3	37	36	377	333	10.8	8.4	23	78	599	678	11.7	5.8	5.9
19:00~20:00	25	248	273	9.3	5.1	14	23	272	248	10.8	9.1	43	47	431	478	10.4	4.6	5.7
20:00~21:00	24	187	211	10.3	4.2	26	21	222	243	10.8	3.8	34	36	363	399	9.0	3.5	3.5
21:00~22:00	16	137	153	8.6	3.2	10	16	171	140	10.6	2.8	20	35	242	277	8.9	3.3	3.0
22:00~23:00	10	130	140	7.1	2.8	5	12	146	160	7.9	2.5	11	14	184	198	7.3	2.6	1.9
23:00~24:00	8	90	98	8.2	2.0	2	6	94	100	6.8	1.5	11	14	184	198	7.3	2.6	1.9
24時間合計	569	4451	5020	11.3	10.0	520	842	5700	6542	12.9	10.0	497	1411	10151	11542	12.2	10.0	10.7

方向	D断面:流入計(10+11+12)				D断面:流出計(1+5+9)				D断面:断面計(10+11+12)+(1+5+9)									
	大型車 [台]	小型車 [台]	合計 [台]	二輪車 時間 比率 [%]	大型車 流入率 [%]	小型車 流入率 [%]	合計 流入率 [%]	二輪車 時間 比率 [%]	大型車 合計 [台]	小型車 合計 [台]	合計 [台]	二輪車 時間 比率 [%]						
7:00~8:00	12	138	150	8.0	6.4	14	1	21	22	4.5	4.3	11	13	159	172	7.6	6.0	2.5
8:00~9:00	37	168	205	18.0	8.7	8	11	17	28	39.3	5.4	6	48	185	233	20.6	8.1	14
9:00~10:00	32	149	181	17.7	7.7	9	7	25	32	21.9	6.2	4	39	174	213	18.3	7.4	13
10:00~11:00	31	140	171	18.1	7.3	11	9	24	33	27.3	6.4	3	40	164	204	19.6	7.1	14
11:00~12:00	29	131	160	18.1	6.8	4	10	26	38	31.6	7.4	3	41	157	198	20.7	6.9	7
12:00~13:00	31	99	130	23.8	5.5	6	10	23	33	30.3	6.4	5	41	122	163	25.2	5.7	11
13:00~14:00	32	115	147	21.8	6.2	10	5	24	29	17.2	5.6	1	37	139	176	21.0	6.1	11
14:00~15:00	27	102	129	20.9	5.5	7	34	41	17.1	8.0	4	34	136	170	20.0	5.9	11	
15:00~16:00	29	144	173	16.8	7.3	7	6	30	38	16.7	7.0	4	35	174	209	16.7	7.3	11
16:00~17:00	28	151	179	15.6	7.6	8	9	38	47	19.1	9.1	4	37	189	226	16.4	7.9	12
17:00~18:00	26	111	137	19.0	5.8	8	7	27	34	20.6	6.6	7	33	138	171	19.3	6.0	15
18:00~19:00	22	90	112	19.6	4.8	9	7	25	32	21.8	6.2	3	29	115	144	20.1	5.0	12
19:00~20:00	5	97	102	4.9	4.3	14	0	35	35	0.0	6.8	3	5	132	137	3.6	4.8	1.7
20:00~21:00	3	74	77	3.9	3.3	5	0	13	13	0.0	2.5	3	3	87	90	3.3	3.1	8
21:00~22:00	2	49	51	3.9	2.2	5	0	15	15	0.0	2.9	1	2	64	66	3.0	2.3	6
22:00~23:00	2	32	34	5.9	1.4	5	0	8	8	0.0	1.6	3	2	40	42	4.8	1.5	8
23:00~24:00	1	26	27	3.7	1.1	0	9	9	9	0.0	1.8	1	1	35	36	2.8	1.3	4
0:00~1:00	0	14	14	0.0	0.6	2	0	4	4	0.0	0.8	1	0	18	18	0.0	0.6	3
1:00~2:00	3	8	11	2.3	0.3	2	0	3	3	0.0	0.6	2	3	11	14	2.1	0.4	4
2:00~3:00	5	7	10	2.0	0.4	2	0	1	1	0.0	0.2	0	6	11	27.3	0.4	2	
3:00~4:00	6	17	23	2.2	0.4	2	0	2	2	0.0	0.4	0	6	6	26	0.4	0	4
4:00~5:00	6	17	23	2.2	0.4	2	0	2	2	0.0	0.4	0	6	6	26	0.4	0	4
5:00~6:00	47	69	116	32.5	11.1	12	0	12	12	9.1	9.7	7	43	104	117	28.6	10	11
6:00~7:00	306	1526	1832	17.9	70.6	101	91	312	403	27.2	76.8	95	497	1859	2719	18.1	70.4	15.9
昼12時間計	241	1303	1544	12.5	60.3	89	447	536	560	17.1	69.4	81	263	993	1256	12.5	60.3	12.5
夜12時間計	327	1917	2355	16.0	10.0	150	82	422	514	17.8	10.0	64	469	2400	2869	16.3	10.0	22.2
24時間合計	568	3260	3928	14.2	15.0	239	134	371	450	16.3	15.0	145	732	2393	3125	14.4	15.0	17.7

方向案内図



自動車交通量調査結果集計表

[断面別]

工事中心交通量(平日)

予測地点
No.5 鷺沼入口交差点

方向	交差点総流入計					
	大型車 [台]	小型車 [台]	合計 [台]	二輪車 時間 比率 [%]		
7:00~8:00	108	839	947	11.4	6.2	99
8:00~9:00	170	788	958	17.7	6.3	82
9:00~10:00	158	748	903	17.5	5.9	78
10:00~11:00	164	794	958	17.1	6.3	83
11:00~12:00	146	787	933	15.6	6.1	60
12:00~13:00	141	683	824	17.1	5.4	68
13:00~14:00	141	729	870	16.2	5.7	90
14:00~15:00	120	753	873	13.7	5.7	67
15:00~16:00	123	812	935	13.3	6.1	95
16:00~17:00	138	970	1108	12.3	7.3	98
17:00~18:00	123	853	976	12.8	5.4	103
18:00~19:00	113	571	684	13.2	5.2	70
19:00~20:00	94	524	618	9.2	3.3	62
20:00~21:00	44	454	498	8.5	3.3	30
21:00~22:00	44	454	498	8.5	3.3	30
22:00~23:00	21	327	348	8.3	2.4	16
23:00~24:00	16	210	226	8.3	1.5	13
0:00~1:00	14	141	155	9.0	1.0	13
1:00~2:00	7	80	87	8.0	0.6	9
2:00~3:00	9	41	50	11.8	0.5	12
3:00~4:00	9	67	76	11.8	0.5	12
4:00~5:00	21	165	186	11.3	1.2	33
5:00~6:00	60	484	544	13.9	3.8	50
6:00~7:00	165	951	1116	14.8	23.0	100.5
昼12時間計	383	3726	4109	9.5	27.0	372
夜12時間計	2044	13236	15280	13.4	10.0	1377
24時間合計	2427	16962	19389	11.5	18.5	1749.5

自動車交通量調査結果集計表

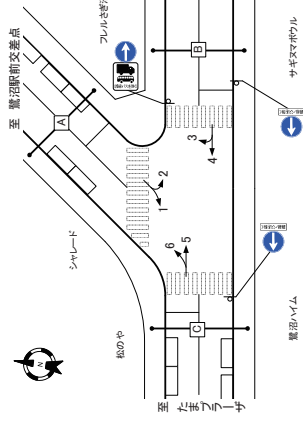
[断面別]

工事中午交通量 (平日)

予測地点

No. 6 (仮) 鷺沼交番前西交差点

方向案内図



方向	A断面: 流入計 (1+2)												A断面: 流出計 (3+4)												A断面: 断面計 (1+2)+(3+4)															
	大型車			小型車			合計			時間比率			流入率			大型車			小型車			合計			時間比率			流入率			大型車			小型車			合計			
	台	比率	%	台	比率	%	台	%	%	台	%	台	%	台	%	台	%	台	%	台	%	台	%	台	%	台	%	台	%	台	%	台	%							
7:00~8:00	2	20	22	9.1	4.7	0	0	28	28	0.0	8.2	0	2	48	50	4.0	6.1	0	800~9:00	7	12	19	36.8	4.0	7	12	19	36.8	5.6	0	14	24	38	36.8	4.7	0				
8:00~9:00	5	16	21	23.8	4.4	0	6	14	20	30.0	5.8	0	11	30	41	26.8	5.0	0	9:00~10:00	5	16	21	23.8	4.4	0	6	14	20	30.0	5.8	0	11	30	41	26.8	5.0	0			
10:00~11:00	5	23	28	31.8	4.7	1	8	12	20	40.0	5.8	0	15	27	42	35.7	5.2	1	11:00~12:00	5	23	28	31.8	4.7	1	8	12	20	40.0	5.8	0	15	27	42	35.7	5.2	1			
12:00~13:00	7	24	31	22.6	6.6	0	24	32	25.0	9.4	0	15	48	63	23.8	7.7	0	13:00~14:00	6	13	19	31.6	4.0	1	5	10	15	23.3	4.4	1	11	23	34	32.4	4.2	2				
14:00~15:00	8	27	35	22.3	7.4	1	5	18	23	21.7	6.7	0	13	45	58	22.4	7.1	1	15:00~16:00	7	20	27	35	22.3	7.4	1	5	20	25	20.0	7.3	1	12	40	52	23.1	6.4	2		
16:00~17:00	10	24	34	29.4	7.2	0	9	24	33	27.3	6.6	0	19	46	57	26.4	8.2	0	17:00~18:00	7	12	19	36.8	4.0	0	5	12	16	28.4	3.0	0	12	44	56	33.3	4.4	0			
18:00~19:00	6	16	22	23.4	4.7	0	5	14	18	26.3	6.9	1	11	30	41	26.8	5.0	1	19:00~20:00	0	39	32	27.3	4.7	0	0	18	18	26.3	6.9	1	1	50	41	26.8	5.0	1			
20:00~21:00	0	19	17	0.0	0.3	0	0	8	4	0.0	2.3	0	0	3	2	0.0	0.3	0	21:00~22:00	0	1	20	5.7	4.3	0	0	4	0.0	0.0	2.3	0	0	2	2	4.0	2.3	0	0		
22:00~23:00	2	21	23	8.7	4.6	0	2	4	6	32.3	1.8	0	4	15	16	13.6	3.6	0	23:00~24:00	0	1	12	13	7.2	2.5	0	0	4	6	32.3	1.8	0	4	2	2	2.6	13.6	3.6	0	
0:00~1:00	1	12	13	7.2	2.5	0	0	4	4	0.0	1.2	0	1	14	15	16	6.2	1.9	1	1:00~2:00	1	9	10	10.0	2.1	2	0	2	2	0.0	0.6	1	1	1	1	1.5	16	6.2	1.9	1
2:00~3:00	0	5	5	0.0	0.0	0	0	2	2	0.0	0.6	0	0	1	1	0.0	0.0	0	3:00~4:00	1	3	4	25.0	0.8	0	0	2	0.0	0.6	0	0	1	4	5	20.0	0.6	0			
4:00~5:00	2	4	6	25.0	0.8	0	0	2	2	0.0	0.6	0	0	1	1	0.0	0.0	0	5:00~6:00	0	9	9	0.0	1.9	2	0	4	4	0.0	1.2	1	0	13	13	0.0	1.6	3	0		
6:00~7:00	0	17	17	0.0	3.6	0	0	14	14	0.0	4.1	0	0	31	31	0.0	3.8	0	昼12時間計	71	222	298	25.8	63.3	5	69	204	273	26.3	79.8	3	146	426	572	25.5	70.3	18	3		
夜12時間計	8	164	173	5.2	36.7	9	2	67	69	2.9	20.2	4	1	231	242	4.5	29.7	13	24時間合計	86	386	472	18.2	100.0	14	71	271	342	20.8	100.0	7	157	687	814	19.3	100.0	21	0		

方向	B断面: 流入計 (3+4)												B断面: 断面計 (1+2)+(3+4)																										
	大型車			小型車			合計			時間比率			流入率			大型車			小型車			合計			時間比率			流入率			大型車			小型車			合計		
	台	比率	%	台	比率	%	台	%	%	台	%	台	%	台	%	台	%	台	%	台	%	台	%	台	%	台	%	台	%	台	%	台	%						
7:00~8:00	10	105	115	8.7	3.7	0	6	19	136	155	12.3	4.4	19	29	241	270	10.7	4.1	25	800~9:00	16	148	164	9.8	5.3	12	21	137	158	13.3	4.5	11	37	285	322	11.5	4.8	23	0
8:00~9:00	21	174	195	10.8	6.2	8	28	173	201	13.9	5.9	7	9	49	347	396	12.4	6.0	17	9:00~10:00	24	202	226	10.6	7.2	12	32	177	209	15.3	5.9	11	56	379	435	12.9	6.5	23	0
10:00~11:00	24	195	219	11.0	7.0	13	27	224	251	10.8	7.1	5	5	41	470	519	11.8	15	18	11:00~12:00	20	147	167	12.0	5.3	7	16	211	227	7.0	6.4	8	36	358	394	9.1	5.9	15	0
12:00~13:00	15	158	173	8.7	5.5	13	19	179	198	9.6	5.6	17	14	30	337	371	9.2	5.6	30	13:00~14:00	15	166	181	8.6	5.3	16	21	235	273	10.6	6.2	12	34	402	436	7.8	6.4	22	0
14:00~15:00	12	188	200	6.7	6.7	10	23	195	218	10.6	6.2	13	34	402	436	7.8	6.4	22	15:00~16:00	15	213	228	6.5	7.4	19	19	187	206	9.2	5.8	13	34	402	436	7.8	6.4	22	0	
16:00~17:00	12	197	209	6.5	7.4	19	19	187	206	9.2	5.8	13	34	402	436	7.8	6.4	22	17:00~18:00	10	185	195	4.9	6.6	18	9	206	215	4.2	6.1	19	49	447	472	6.1	7.2	30	0	
18:00~19:00	4	137	141	2.8	4.5	14	3	188	191	1.6	5.4	13	7	325	352	2.1	5.0	27	19:00~20:00	3	110	113	2.7	3.6	7	4	127	131	3.1	3.7	10	7	237	244	2.9	3.7	17	0	
20:00~21:00	4	107	111	3.6	3.6	9	4	128	132	3.0	3.7	9	8	235	243	3.3	3.7	18	21:00~22:00	3	104	107	2.8	3.4	6	1	99	100	1.0	2.8	9	4	203	207	1.9	3.1	15	0	
22:00~23:00	6	62	68	8.3	2.2	3	6	63	64	1.6	1.8	2	7	123	126	1.5	2.0	6	23:00~24:00	4	44	48	8.3	1.5	6	3	60	63	4.8	1.3	2	7	104	111	6.3	1.7	8	0	
0:00~1:00	4	44	48	8.3	1.5	6	3	60	63	4.8	1.3	4	4	44	48	8.3	1.7	8	1:00~2:00	2	49	52	5.8	1.7	4	4	23	23	0.0	0.7	4	6	49	50	1.0	0.8	5	0	
2:00~3:00	2	23	25	2.2	0.8	4	4	23	23	0.0	0.7	4	4	23	23	0.0	0.7	4	3:00~4:00	4	14	18	2.2	0.8	4	0	23	23	0.0	0.7	4	0	27	27	0.3	1.8	3	0	
4:00~5:00	4	16	20	2.2	0.8	4	0	23	23	0.0	0.7	4	0	23	23	0.0	0.7	4	5:00~6:00	4	19	23	2.2	0.8	5	2	20	23	0.0	0.8	4	6	38	42	0.3	1.8	3	0	
6:00~7:00	10	34	44	3.9	1.2	2	6	94	103	5.7	2.0	8	94	103	5.7	2.0	8	7:00~8:00	10	34	44	3.9	1.2	2	6	94	103	5.7	2.0	8	16	118	124	1.2	1.2	12	0		
昼12時間計	131	2,102	2,233	13.3	7.5	146	348	2,481	2,629	5.7	7.5	146	348	2,481	2,629	5.7	7.5	146	夜12時間計	51	711	822	6.2	36.3	73	44	823	978	4.5	23.7	70	95	1,768	1,939	6.0	37.0	142	0	
24時間合計	242	2,881	3,123	7.7	10.0	221	292	3,252	3,621	6.3	10.0	224	524	6,118	6,659	8.0	10.0	443	0																				

自動車交通量調査結果集計表

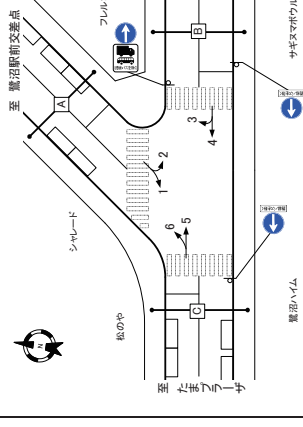
[方向別]

工事中午交通量 (平日)

予測地点

No. 6 (仮) 鷺沼交番前西交差点

方向案内図



方向	方向: 1												方向: 2												方向: 3														
	大型車			小型車			合計			時間比率			流入率			大型車			小型車			合計			時間比率			流入率			大型車			小型車			合計		
	台	比率	%	台	比率	%	台	%	%	台	%	台	%	台	%	台	%	台	%	台	%	台	%	台	%	台	%	台	%	台	%								
7:00~8:00	2	15	17	11.8	42.5	0	5	5	0.0	1.2	0	19	19	0.0	8.6	0	0	800~9:00	0	1	1	0.0	2.5	0	7	7	14	50.0	6.3	0	0	0	14	50.0	6.3	0			
8:00~9:00	0	0	0	0.0	0.0	0	1	18	38.9	4.2	0	7	7	14	50.0	6.3	0	0	9:00~10:00	0	5	16	21	23.8	4.9	0	6	9	15	40.0	6.8	0	0	0	15	40.0	6.8	0	
10:00~11:00	1	0	1	10.0	2.5	0	1	28.6	4.9	1	7	6	13	53.8	5.9	0	0	0	11:00~12:00	0	0	5	23	28	17.9	6.5	0	6	8	14	42.9	6.3	0	0	0	14	42.9	6.3	0
12:00~13:00	1	3	4	25.0	10.0	0	6	21	22.2	4.4	0	7	12	19	36.8	8.6	0	0	13:00~14:00	1	3	4	25.0	10.0	0	6	13	19	36.8	8.6	0	0	0	19	36.8	8.6	0		
14:00~15:00	2	4	6	10.0	5.0	0	6	27	33	18.2	7.6	1	5	9	14	35.7	6.3	0	15:00~16:00	1	3	4	25.0	10.0	0	6	13	19	36.8	8.6	0	0	0	14	35.7	6.3	0		
16:00~17:00	0	1	1	0.0	2.5	0	10	23	30.3	7.6	0	7	12	19	36.8	8.6	0	0	17:00~18:00	0	2	5	11	17	35.3	3.9	0	5	7</										

自動車交通量調査結果集計表

[断面別]

工事中交通量 (平日)

予測地点

No.6 (仮) 蕨沼交番前西交差点

方向案内図

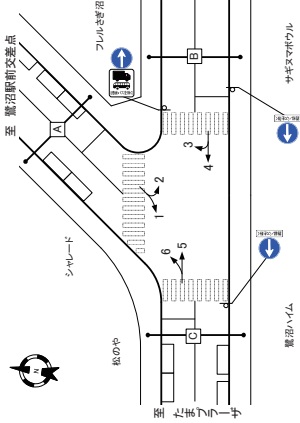


Table with 14 columns: Direction, Type, Volume, Ratio, etc. Sub-sections include 'C断面:流入計(5+6)', 'C断面:流出計(1+4)', and 'C断面:断面計(5+6)+(1+4)'.

Table with 7 columns: Type, Volume, Ratio, etc. Sub-sections include '交差点総流入計' and '24時間合計'.

自動車交通量調査結果集計表

[方向別]

工事中交通量 (平日)

予測地点

No.8 (仮) 宮前郵便局西東交差点

方向案内図

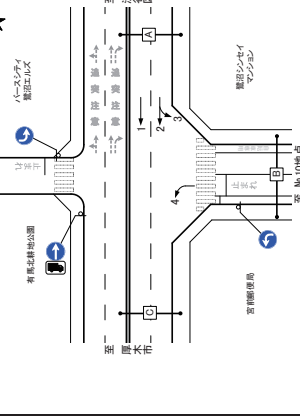


Table with 14 columns: Direction, Type, Volume, Ratio, etc. Sub-sections include '方向:1', '方向:2', and '方向:3'.

Table with 7 columns: Type, Volume, Ratio, etc. Sub-sections include '方向:4' and '24時間合計'.

自動車交通量調査結果集計表

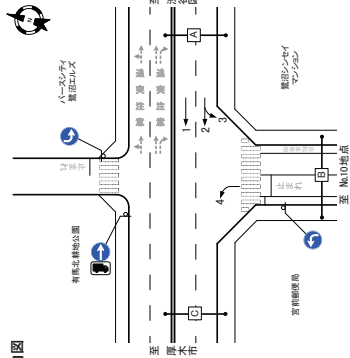
[断面別]

工事中心交通量 (平日)

予測地点

No. 8 (仮) 宮前郵便局高車交差点

方向案内図



方向	A断面:流入計(1+2+3)				A断面:流出計(1+2+3)				A断面:断面計(1+2+3)			
	大型車 [台]	小型車 [台]	合計 [台]	時間 比率 [%]	大型車 [台]	小型車 [台]	合計 [台]	時間 比率 [%]	大型車 [台]	小型車 [台]	合計 [台]	時間 比率 [%]
700-800	235	1,010	1,245	18.9	0	0	0	0	235	1,010	1,245	18.9
800-900	233	939	1,172	19.9	0	0	0	0	233	939	1,172	19.9
900-1000	265	778	1,043	25.4	0	0	0	0	265	778	1,043	25.4
1000-1100	265	804	1,069	24.8	0	0	0	0	265	804	1,069	24.8
1100-1200	283	901	1,184	24.5	0	0	0	0	283	901	1,184	24.5
1200-1300	220	951	1,171	16.8	0	0	0	0	220	951	1,171	16.8
1300-1400	235	989	1,224	19.2	0	0	0	0	235	989	1,224	19.2
1400-1500	284	920	1,204	16.1	0	0	0	0	284	920	1,204	16.1
1500-1600	185	873	1,058	17.5	0	0	0	0	185	873	1,058	17.5
1600-1700	145	963	1,108	13.1	0	0	0	0	145	963	1,108	13.1
1700-1800	145	1,044	1,229	12.8	0	0	0	0	145	1,044	1,229	12.8
1800-1900	78	1,117	1,195	5.3	0	0	0	0	78	1,117	1,195	5.3
1900-2000	78	1,174	1,252	7.8	0	0	0	0	78	1,174	1,252	7.8
2000-2100	48	536	584	7.8	0	0	0	0	48	536	584	7.8
2100-2200	48	536	584	7.8	0	0	0	0	48	536	584	7.8
2200-2300	79	430	509	15.1	0	0	0	0	79	430	509	15.1
2300-2400	90	457	547	15.0	0	0	0	0	90	457	547	15.0
24時間合計	2,933	11,329	14,262	18.1	0	0	0	0	2,933	11,329	14,262	18.1
24時間合計	4,166	17,317	21,483	19.4	0	0	0	0	4,166	17,317	21,483	19.4

方向	B断面:流入計(4)				B断面:流出計(3)				B断面:断面計(4)+(3)			
	大型車 [台]	小型車 [台]	合計 [台]	時間 比率 [%]	大型車 [台]	小型車 [台]	合計 [台]	時間 比率 [%]	大型車 [台]	小型車 [台]	合計 [台]	時間 比率 [%]
700-800	6	26	32	18.8	3	5	39	44	11.4	5.4	6	11.4
800-900	22	60	82	26.8	3	10	37	47	21.3	5.7	6	21.3
900-1000	26	69	95	27.4	8	28	41	31.7	5.0	3	9.7	
1000-1100	25	57	82	30.5	7	8	37	45	17.6	5.5	3	17.6
1100-1200	26	56	82	31.7	11	49	60	18.3	8.4	5	18.3	
1200-1300	28	55	83	33.7	7	6	37	11.7	9.4	11	33.7	
1300-1400	23	53	76	30.3	6	9	46	57	19.3	7.0	6	19.3
1400-1500	25	60	85	29.4	2	7	28	35	20.0	4.3	4	20.0
1500-1600	25	56	81	30.9	7	2	8	28	12.5	4.9	3	12.5
1600-1700	27	56	83	32.5	6	4	35	40	12.2	6.0	5	12.2
1700-1800	23	55	78	29.5	7	6	43	49	12.2	6.0	5	12.2
1800-1900	20	37	57	35.1	5	7	50	57	12.3	7.0	5	12.3
1900-2000	5	57	62	8.1	5	54	19	68	7	6	11	68
2000-2100	2	22	24	8.3	2	39	41	4.9	5.0	9	4.9	
2100-2200	1	12	13	7.1	0	17	17	0.0	2.1	1	2.1	
2200-2300	1	13	14	7.1	0	15	15	0.0	1.8	0	1.8	
2300-2400	0	10	10	0.0	0	14	14	0.0	1.7	0	1.7	
24時間合計	276	803	1,079	26.8	100.0	63	408	1,509	19.1	21.3	100.0	

自動車交通量調査結果集計表

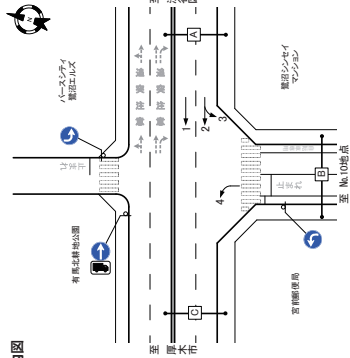
[断面別]

工事中心交通量 (平日)

予測地点

No. 8 (仮) 宮前郵便局高車交差点

方向案内図



方向	C断面:流入計(1+2+4)				C断面:流出計(1+2+4)				C断面:断面計(1+2+4)			
	大型車 [台]	小型車 [台]	合計 [台]	時間 比率 [%]	大型車 [台]	小型車 [台]	合計 [台]	時間 比率 [%]	大型車 [台]	小型車 [台]	合計 [台]	時間 比率 [%]
700-800	0	0	0	0	236	997	1,233	19.1	0	236	997	1,233
800-900	0	0	0	0	245	962	1,207	20.3	0	245	962	20.3
900-1000	0	0	0	0	278	819	1,097	25.3	0	278	819	25.3
1000-1100	0	0	0	0	282	824	1,106	25.5	0	282	824	25.5
1100-1200	0	0	0	0	308	908	1,216	25.3	0	308	908	25.3
1200-1300	0	0	0	0	239	946	1,185	20.2	0	239	946	20.2
1300-1400	0	0	0	0	249	974	1,223	20.4	0	249	974	20.4
1400-1500	0	0	0	0	218	934	1,152	18.9	0	218	934	18.9
1500-1600	0	0	0	0	203	901	1,104	18.4	0	203	901	18.4
1600-1700	0	0	0	0	167	984	1,151	14.5	0	167	984	14.5
1700-1800	0	0	0	0	162	1,096	1,258	12.8	0	162	1,096	12.8
1800-1900	0	0	0	0	71	1,274	1,345	2.8	0	71	1,274	2.8
1900-2000	0	0	0	0	78	1,253	1,331	3.9	0	78	1,253	3.9
2000-2100	0	0	0	0	41	633	674	2.1	0	41	633	2.1
2100-2200	0	0	0	0	70	443	513	15.2	0	70	443	15.2
2200-2300	0	0	0	0	80	443	523	15.2	0	80	443	15.2
2300-2400	0	0	0	0	103	301	404	26.4	0	103	301	26.4
24時間合計	0	0	0	0	1,672	5,965	7,637	21.9	0	1,672	5,965	21.9
24時間合計	0	0	0	0	4,350	17,414	21,764	20.0	0	4,350	17,414	20.0

方向	D断面:流入計				D断面:流出計				D断面:断面計			
	大型車 [台]	小型車 [台]	合計 [台]	時間 比率 [%]	大型車 [台]	小型車 [台]	合計 [台]	時間 比率 [%]	大型車 [台]	小型車 [台]	合計 [台]	時間 比率 [%]
700-800	241	1,036	1,277	18.9	0	0	0	0	241	1,036	1,277	18.9
800-900	255	999	1,254	20.3	0	0	0	0	255	999	1,254	20.3
900-1000	291	847	1,138	25.6	0	0	0	0	291	847	1,138	25.6
1000-1100	290	861	1,151	25.2	0	0	0	0	290	861	1,151	25.2
1100-1200	319	957	1,276	25.0	0	0	0	0	319	957	1,276	25.0
1200-1300	248	1,006	1,254	19.8	0	0	0	0	248	1,006	1,254	19.8
1300-1400	258	1,042	1,300	19.8	0	0	0	0	258	1,042	1,300	19.8
1400-1500	229	980	1,209	18.9	0	0	0	0	229	980	1,209	18.9
1500-1600	210	929	1,139	18.4	0	0	0	0	210	929	1,139	18.4
1600-1700	172	1,019	1,191	14.4	0	0	0	0	172	1,019	1,191	14.4
1700-1800	168	1,139	1,307	12.9	0	0	0	0	168	1,139	1,307	12.9
1800-1900	93	1,154	1,247	7.8	0	0	0	0	93	1,154	1,247	7.8
1900-2000	71	1,273	1,344	5.7	0	0	0	0	71	1,273	1,344	5.7
2000-2100	60	974	1,034	7.6	0	0	0	0	60	974	1,034	7.6
2100-2200	47	590	637	7.9	0	0	0	0	47	590	637	7.9
2200-2300	79	453	532	14.8	0	0	0	0	79	453	532	14.8
2300-2400	60	462	522	15.8	0	0	0	0	60	462	522	15.8
24時間合計	2,716	11,963	14,679	21.5	0	0	0	0	2,716	11,963	14,679	21.5
24時間合計	4,482	18,120	22,602	19.3	0	0	0	0	4,482	18,120	22,602	19.3

自動車交通流量調査結果集計表 [方向別]

工事中交通量 (平日)

予測地点
No. 9 鷺沼一丁目交差点

自動車交通流量調査結果集計表 [断面別]

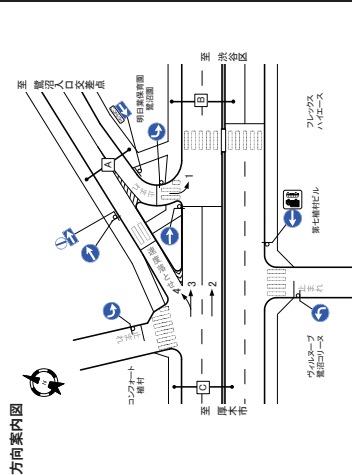
工事中交通量 (平日)

予測地点
No. 9 鷺沼一丁目交差点

自動車交通流量調査結果集計表 [断面別]

工事中交通量 (平日)

予測地点
No. 9 鷺沼一丁目交差点



方向別

方向	種別	方向: 1							方向: 2							方向: 3								
		大型車		小型車		合計			大型車		小型車		合計			大型車		小型車		合計				
		台	%	台	%	台	%	台	%	台	%	台	%	台	%	台	%	台	%	台	%	台	%	
7:00-8:00		0	0.0	3	0.0	3	0.0	103	538	641	16.1	5.2	75	77	237	314	245	3.6	158					
8:00-9:00		7	9.1	16	43.8	23	58.0	116	530	646	18.0	5.2	64	82	373	485	18.0	5.2	121					
9:00-10:00		6	11.1	17	35.3	23	45.4	170	529	698	24.4	5.6	31	83	342	435	21.4	5.0	95					
10:00-11:00		7	18.2	25	25.0	32	31.8	202	553	755	26.8	6.1	33	99	377	476	20.8	5.5	48					
11:00-12:00		6	10.0	16	37.5	22	40.0	178	490	668	26.6	5.4	15	96	379	475	20.2	5.5	38					
12:00-13:00		5	13.1	18	27.8	23	34.9	107	419	526	20.3	4.2	24	79	385	444	17.8	5.1	37					
13:00-14:00		8	17.1	38	65.0	46	82.2	113	559	672	16.8	5.4	21	75	402	477	15.7	5.5	40					
14:00-15:00		6	11.5	25	32.0	31	39.6	71	370	441	11.1	3.2	23	48	379	427	11.2	4.9	33					
15:00-16:00		5	13.1	19	31.6	24	38.3	71	609	680	9.6	6.0	34	47	447	494	9.3	5.7	31					
16:00-17:00		7	16.0	13	46.7	20	69.4	49	704	753	6.5	6.1	38	38	421	457	3.9	3.3	31					
17:00-18:00		6	3.9	38	60.7	44	70.8	42	448	490	1.1	4.8	7	33	364	401	6.7	3.6	40					
18:00-19:00		0	2.1	2	0.6	2	0.6	45	448	453	9.2	4.6	31	36	246	283	12.2	3.0	32					
19:00-20:00		0	6.6	0	0.0	0	0.0	39	371	410	15.3	3.3	22	34	258	293	11.8	3.4	43					
20:00-21:00		0	9.6	10	10.0	19	20.0	64	216	280	22.4	2.3	16	44	151	226	10.8	2.6	37					
21:00-22:00		0	4.3	0	0.0	0	0.0	51	191	242	24.3	2.3	8	49	179	229	21.4	2.8	20					
22:00-23:00		0	3.3	0	0.0	0	0.0	62	98	160	38.5	1.3	7	49	97	146	33.6	1.7	9					
23:00-24:00		0	6.6	0	0.0	0	0.0	79	97	176	44.9	1.4	5	76	88	184	46.3	1.9	8					
24時間合計		74	204	278	26.6	100.0		4,342	17,059	21,399	20.3	100.0		4,342	17,059	21,399	20.3	100.0						

断面別

方向	種別	方向: 1							方向: 2							方向: 3									
		大型車		小型車		合計			大型車		小型車		合計			大型車		小型車		合計					
		台	%	台	%	台	%	台	%	台	%	台	%	台	%	台	%	台	%	台	%	台	%		
7:00-8:00		9	12.1	130	6.9	6.4	13	700	800	34	150	184	18.5	9.0	11	800	900	11.1	5.2	236					
8:00-9:00		34	13.6	171	19.3	8.4	2	269	881	1,150	23.4	5.4	86	269	881	1,150	23.4	5.4	86						
9:00-10:00		31	13.9	170	18.2	8.3	2	308	948	1,256	24.5	5.9	82	308	948	1,256	24.5	5.9	82						
10:00-11:00		28	11.7	140	20.0	6.9	0	280	879	1,159	24.2	5.4	45	280	879	1,159	24.2	5.4	45						
11:00-12:00		26	8.2	95	29.5	4.7	2	214	825	1,039	20.6	4.9	59	214	825	1,039	20.6	4.9	59						
12:00-13:00		26	8.2	108	24.1	5.3	5	181	759	940	19.3	4.4	48	181	759	940	19.3	4.4	48						
13:00-14:00		25	8.6	123	20.3	6.0	5	196	978	1,174	16.7	5.5	67	196	978	1,174	16.7	5.5	67						
14:00-15:00		27	12.9	156	17.3	7.6	4	124	1,253	1,377	10.5	9.9	59	124	1,253	1,377	10.5	9.9	59						
15:00-16:00		26	10.0	126	20.6	6.2	4	92	1,133	1,225	7.5	5.7	101	92	1,133	1,225	7.5	5.7	101						
16:00-17:00		21	65.8	24.4	4.2		83	918	1,001	8.3	4.7	61	83	918	1,001	8.3	4.7	61							
17:00-18:00		2	5.9	3.4	2.9		92	720	812	11.3	3.8	51	92	720	812	11.3	3.8	51							
18:00-19:00		2	5.5	5.8	5.2	2.8		74	759	833	8.9	3.9	65	74	759	833	8.9	3.9	65						
19:00-20:00		5	32.1	4.4	4.5	2.2		73	638	711	10.3	3.3	59	73	638	711	10.3	3.3	59						
20:00-21:00		5	33.8	13.2	1.9			96	493	589	16.3	2.8	52	96	493	589	16.3	2.8	52						
21:00-22:00		0	10.1	10.0	0.5			112	396	508	22.0	2.4	29	112	396	508	22.0	2.4	29						
22:00-23:00		0	11.1	19.6	30.9	35.9	1.4	0	104	228	332	31.3	1.6	15	104	228	332	31.3	1.6	15					
23:00-24:00		0	15.1	3.0	0.8			155	191	346	44.8	1.6	14	155	191	346	44.8	1.6	14						
24時間合計		315	1,327	1,462	19.0	81.5	67	4,632	17,110	21,742	20.3	100.0	1,607	4,632	17,110	21,742	20.3	100.0	1,607						

流入計

方向	種別	A断面: 流入計 (1)							A断面: 流出計 (4)							A断面: 断面計 (1)+(4)								
		大型車		小型車		合計			大型車		小型車		合計			大型車		小型車		合計				
		台	%	台	%	台	%	台	%	台	%	台	%	台	%	台	%	台	%	台	%	台	%	
7:00-8:00		0	0.0	3	0.0	1.1	3.3	9	121	130	6.9	6.4	13	9	124	133	6.8	5.7	16					
8:00-9:00		7	9.1	16	43.8	23	58.0	34	150	184	18.5	9.0	11	41	159	205	8.6	11.1	22					
9:00-10:00		6	11.1	17	35.3	23	45.4	33	138	171	19.3	8.4	2	39	149	188	20.7	8.1	2					
10:00-11:00		7	18.2	25	25.0	32	31.8	40	139	179	18.2	8.3	2	38	157	195	19.5	8.4	3					
11:00-12:00		6	10.0	16	37.5	22	40.0	28	112	140	20.0	6.9	0	34	122	156	21.8	6.7	0					
12:00-13:00		5	13.1	18	27.8	23	34.9	28	67	95	29.5	4.7	2	33	80	113	29.2	4.9	2					
13:00-14:00		8	17.1	38	65.0	46	82.2	25	98	123	20.3	6.0	5	33	93	126	26.2	5.4	5					
14:00-15:00		6	11.5	25	32.0	31	39.6	27	129	156	17.3	7.6	4	33	143	178	16.3	7.7	4					
15:00-16:00		5	13.1	19	31.6	24	38.3	27	146	173	16.8	8.5	8	33	159	192	17.2	8.1	0					
16:00-17:00		7	16.0	13	46.7	20	69.4	26	100	126	20.0	9.2	4	33	108	141	23.4	6.1	0					
17:00-18:00		6	3.9	38	60.7	44	70.8	21	57	78	17.7	4.6	2	27	68	95	23.4	3.2	3					
18:00-19:00		0	6.6	0	0.0	0	0.0	3	57	60	2.0	2.8	2	2	68	69	4.8	3.3	3					
19:00-20:00		0	9.6	10	10.0	19	20.0	2	42	44	4.5	2.3	4	2	40	48	12.5	2.3	6					
20:00-21:00		0	4.3	0	0.0	0	0.0	10	10	10	5.0	0.9	2	0	25	23	4.3	1.0	2					
21:00-22:00		0	3.3	0	0.0	0	0.0	12	12	12	0.0	0.6	0	0	14	14	0.0	0.6	0					
22:00-23:00		0	6.6	0	0.0	0	0.0	12	12	12	0.0	0.6	0	2	15	14	0.0	0.6	0					
23:00-24:00		0	1.1	0.0	0.4	0		3	6	9	30.0	0.5	1	3	8	11	21.3	0.5	1					
24時間合計		71	132	203	35.0	23.0	9	315	1,347	1,662	19.2	81.5	57	386	1,479	1,865	20.7	80.5	66					

流出計

方向	種別	B断面: 流入計 (1)+(2)+(3)							B断面: 断面計 (1)+(2)+(3)															
		大型車		小型車		合計			大型車		小型車		合計			大型車		小型車		合計				
		台	%	台	%	台	%	台	%	台	%	台	%	台	%	台	%	台	%	台	%	台	%	
7:00-8:00		0	0.0	0	0.0	0	0.0	180	778	958	18.8	4.5	238	180	778	958	18.8	4.5	238					
8:00-9:00		0	0.0	0	0.0	0	0.0	205	9															

自動車交通量調査結果集計表

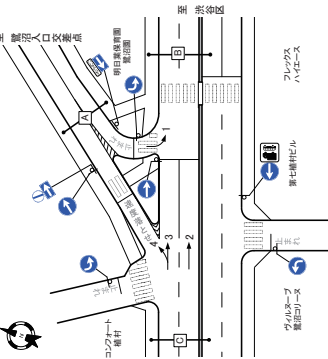
[断面別]

工事中交通量 (平日)

予測地点

No.9 鷺沼一丁目交差点

方向案内図



方向	C断面:流入計(2+3+4)				C断面:流出計(2+3+4)				C断面:新断面計(2+3+4)				
	種別	C断面		合計	種別	C断面		合計	種別	C断面		合計	
		大型車	小型車			大型車	小型車			大型車	小型車		大型車
時間帯		[台]	[台]	[台]		[台]	[台]	[台]		[台]	[台]	[台]	
	流入率	[%]	[%]	[%]	流入率	[%]	[%]	[%]	流入率	[%]	[%]	[%]	
	時間	[分]	[分]	[分]	時間	[分]	[分]	[分]	時間	[分]	[分]	[分]	
	比率	[%]	[%]	[%]	比率	[%]	[%]	[%]	比率	[%]	[%]	[%]	
	割合	[%	[%	[%	割合	[%	[%	[%	割合	[%	[%	[%	
7:00-8:00	189	896	1,085	17.4	4.7	246	0	189	896	1,085	17.4	4.7	246
8:00-9:00	232	1,053	1,285	18.1	5.5	196	0	232	1,053	1,285	18.1	5.5	196
9:00-10:00	296	1,068	1,364	22.7	5.6	88	0	296	1,068	1,364	22.7	5.6	88
10:00-11:00	332	1,069	1,401	23.7	6.1	83	0	332	1,069	1,401	23.7	6.1	83
11:00-12:00	362	981	1,343	23.5	5.5	45	0	362	981	1,343	23.5	5.5	45
12:00-13:00	237	879	1,116	21.2	4.8	61	0	237	879	1,116	21.2	4.8	61
13:00-14:00	200	830	1,030	19.4	4.4	53	0	200	830	1,030	19.4	4.4	53
14:00-15:00	213	1,059	1,272	16.7	5.5	72	0	213	1,059	1,272	16.7	5.5	72
15:00-16:00	146	1,078	1,224	11.9	3.3	60	0	146	1,078	1,224	11.9	3.3	60
16:00-17:00	145	1,262	1,407	10.3	3.1	83	0	145	1,262	1,407	10.3	3.1	83
17:00-18:00	111	1,223	1,334	6.3	3.8	93	0	111	1,223	1,334	6.3	3.8	93
18:00-19:00	88	960	1,048	4.1	3.7	91	0	88	960	1,048	4.1	3.7	91
19:00-20:00	71	671	742	3.7	3.2	68	0	71	671	742	3.7	3.2	68
20:00-21:00	75	671	746	4.1	3.2	63	0	75	671	746	4.1	3.2	63
21:00-22:00	100	517	617	16.2	2.7	64	0	100	517	617	16.2	2.7	64
22:00-23:00	111	410	521	21.6	2.2	54	0	111	410	521	21.6	2.2	54
23:00-24:00	104	235	339	30.7	1.5	14	0	104	235	339	30.7	1.5	14
24時間合計	4,629	18,525	23,154	20.0	100.0	1,669	0	4,629	18,525	23,154	20.0	100.0	1,669

交差点総流入計

方向	C断面		合計	種別	時間
	大型車	小型車			
	流入率	割合	流入率	割合	
7:00-8:00	189	896	1,085	17.4	4.6
8:00-9:00	232	1,053	1,285	18.4	5.6
9:00-10:00	296	1,068	1,364	22.9	5.8
10:00-11:00	332	1,069	1,401	23.8	6.1
11:00-12:00	362	981	1,343	23.7	5.5
12:00-13:00	237	879	1,116	21.3	4.8
13:00-14:00	200	830	1,030	19.4	4.5
14:00-15:00	213	1,059	1,272	17.0	5.5
15:00-16:00	146	1,078	1,224	12.2	5.3
16:00-17:00	145	1,262	1,407	10.6	6.0
17:00-18:00	111	1,223	1,334	8.3	5.9
18:00-19:00	88	960	1,048	4.1	5.1
19:00-20:00	71	671	742	3.7	5.1
20:00-21:00	75	671	746	4.1	5.1
21:00-22:00	100	517	617	16.2	3.2
22:00-23:00	111	410	521	21.6	2.4
23:00-24:00	104	235	339	30.7	1.6
24時間合計	4,629	18,525	23,154	20.0	100.0

自動車交通量調査結果集計表

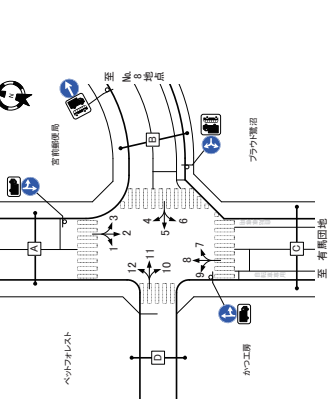
[方向別]

工事中交通量 (平日)

予測地点

No.10 (仮) 高井郵便局南交差点

方向案内図



方向	方向:1				方向:2				方向:3				
	種別	方向:1		合計	種別	方向:2		合計	種別	方向:3		合計	
		大型車	小型車			大型車	小型車			大型車	小型車		大型車
時間帯		[台]	[台]	[台]		[台]	[台]	[台]		[台]	[台]	[台]	
	流入率	[%]	[%]	[%]	流入率	[%]	[%]	[%]	流入率	[%]	[%]	[%]	
	時間	[分]	[分]	[分]	時間	[分]	[分]	[分]	時間	[分]	[分]	[分]	
	比率	[%]	[%]	[%]	比率	[%]	[%]	[%]	比率	[%]	[%]	[%]	
	割合	[%	[%	[%	割合	[%	[%	[%	割合	[%	[%	[%	
7:00-8:00	1	10	11	9.1	4.8	0	41	327	968	11.1	7.1	19	3
8:00-9:00	1	16	17	5.9	7.4	1	48	282	330	14.3	6.4	19	22
9:00-10:00	2	11	13	15.4	5.6	0	40	267	307	13.0	5.9	14	24
10:00-11:00	0	15	15	0.0	6.5	0	41	247	288	14.2	5.6	13	24
11:00-12:00	0	10	10	0.0	4.3	0	38	255	293	13.0	5.7	13	24
12:00-13:00	1	6	7	14.3	3.0	0	35	210	245	14.3	4.7	17	22
13:00-14:00	1	8	9	11.1	3.9	1	37	217	254	14.6	4.9	18	25
14:00-15:00	0	11	12	8.3	5.2	0	29	246	273	10.5	5.3	24	33
15:00-16:00	0	20	20	0.0	8.7	2	33	279	312	10.6	6.0	21	34
16:00-17:00	0	13	14	7.1	6.1	2	32	348	380	8.4	8.4	25	32
17:00-18:00	0	15	15	0.0	6.5	1	36	315	353	10.6	6.6	43	22
18:00-19:00	0	21	21	0.0	8.0	0	58	233	283	8.3	9.1	41	20
19:00-20:00	0	16	16	0.0	8.0	0	42	233	283	8.3	9.1	41	20
20:00-21:00	0	13	13	0.0	5.8	4	21	178	192	8.3	3.7	37	19
21:00-22:00	0	11	11	0.0	4.8	0	18	154	174	10.3	3.1	29	16
22:00-23:00	0	3	3	0.0	1.3	1	10	124	134	7.5	2.6	2	0
23:00-24:00	0	4	4	0.0	1.7	1	10	98	104	4.3	1.8	8	2
24時間合計	1	1	2	0.0	0.4	0	6	58	64	0.4	1.2	6	0
7:00-8:00	0	1	1	0.0	0.4	0	1	13	14	2.1	0.3	1	2
8:00-9:00	0	0	0	0.0	0.0	0	2	28	28	3.6	0.5	0	1
9:00-10:00	0	0	0	0.0	0.0	0	1	13	14	2.1	0.3	1	2
10:00-11:00	0	0	0	0.0	0.0	0	2	16	18	1.1	0.3	3	0
11:00-12:00	0	0	0	0.0	0.0	0	5	51	56	8.9	1.1	4	1
12:00-13:00	0	4	4	0.0	1.7	0	28	184	212	13.2	4.1	12	4
13:00-14:00	0	8	8	0.0	3.6	0	51	327	378	11.1	11.1	9.1	0.8
14:00-15:00	0	1	1	0.0	0.4	0	5	31	32	4.3	0.4	2	0
15:00-16:00	8	196	204	4.9	71.4	7	437	3,261	3,698	11.8	71.4	267	258
16:00-17:00	8	196	204	4.9	71.4	7	437	3,261	3,698	11.8	71.4	267	258
17:00-18:00	0	67	67	0.0	29.0	0	147	1,335	1,482	9.9	28.6	169	12
18:00-19:00	8	223	231	3.5	100.0	0	584	4,598	5,180	11.3	100.0	438	270
19:00-20:00	0	0	0	0.0	0.0	0	2	20	20	0.0	0.0	1	0
20:00-21:00	0	1	1	0.0	0.4	0	1	13	14	2.1	0.3	1	2
21:00-22:00	0	0	0	0.0	0.0	0	2	28	28	3.6	0.5	0	1
22:00-23:00	0	0	0	0.0	0.0	0	5	51	56	8.9	1.1	4	1
23:00-24:00	0	4	4	0.0	1.7	0	28	184	212	13.2	4.1	12	4
24時間合計	8	196	204	4.9	71.4	7	437	3,261	3,698	11.8	71.4	267	258
昼12時間計	8	67	67	0.0	29.0	0	147	1,335	1,482	9.9	28.6	169	12
夜12時間計	8	223	231	3.5	100.0	0	584	4,598	5,180	11.3	100.0	438	270
24時間合計	8	223	231	3.5	100.0	0	584	4,598	5,180	11.3	100.0	438	270

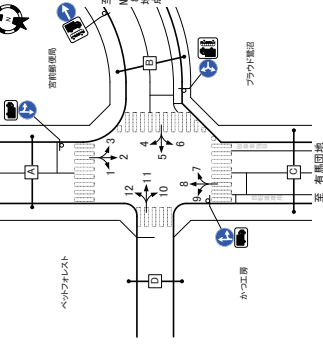
方向:4

方向	方向:4		合計	種別	時間
	大型車	小型車			
	流入率	割合	流入率	割合	
7:00-8:00	2	43	45	4.4	5.6
8:00-9:00	7	39	46	15.2	5.8
9:00-10:00	10	43	53	18.9	6.6
10:00-11:00	7	47	54	13.0	6.8
11:00-12:00	10	48	58	17.2	7.3
12:00-13:00	6	30	36	16.7	4.5
13:00-14:00	9	41	50	18.0	6.3
14:00-15:00	8	52	60	13.3	7.5
15:00-16:00	7	43	50	14.0	6.3
16:00-17:00	6	42	48	12.5	6.0
17:00-18:00					

自動車交通量調査結果集計表

[方向別]

方向案内



工事中心交通量 (平日)

予測地点

No. 10 (仮) 高崎郵便局高崎交差点

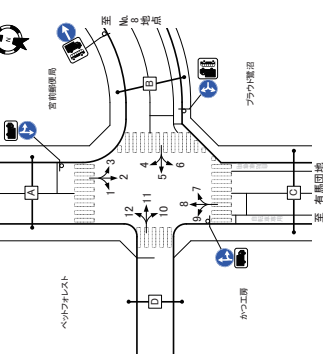
方向			方向: 7						方向: 8						方向: 9								
時期帯	大車種		二輪車	合計		大車種 流入率 [%]	二輪車 流入率 [%]	大車種		合計		大車種		合計		大車種		合計		大車種		合計	
	[台]	比率		[台]	比率			[台]	比率	[台]	比率	[台]	比率	[台]	比率	[台]	比率	[台]	比率	[台]	比率	[台]	比率
7:00~8:00	4	10.14	26.6	38	4	36	268	304	11.8	7.0	60	0	5	5	0.0	13.9	0	0	0.0	0.0	0.0		
8:00~9:00	1	11	8.3	32	2	40	243	283	14.1	6.5	90	2	2	2	0.0	5.6	0	0	0.0	0.0	0.0		
9:00~10:00	4	15	19	21.1	5.1	29	211	240	12.1	5.5	28	2	2	4	50.0	11.1	0	0	0.0	0.0	0.0		
10:00~11:00	3	22	29	12.0	6.8	5	31	224	255	12.2	5.8	23	1	1	2	50.0	5.6	0	0	0.0	0.0		
11:00~12:00	6	27	33	18.2	8.9	3	26	227	253	9.8	15	1	1	1	0.0	2.8	1	1	100.0	0.0	0.0		
12:00~13:00	1	31	33	6.1	8.9	1	27	194	221	12.2	5.1	20	0	3	3	0.0	8.3	0	0	0.0	0.0		
13:00~14:00	2	23	24	4.2	6.5	2	225	234	11.4	5.8	16	0	2	2	0.0	5.6	0	0	0.0	0.0	0.0		
14:00~15:00	1	19	20	5.0	5.4	2	20	213	235	8.6	5.3	19	1	2	3	33.3	8.3	0	0	0.0	0.0		
15:00~16:00	2	25	27	7.4	7.3	2	19	194	213	8.8	4.9	20	0	3	3	0.0	8.3	0	0	0.0	0.0		
16:00~17:00	2	25	24	8.3	6.5	4	26	238	244	9.8	6.0	19	0	2	2	0.0	5.6	0	0	0.0	0.0		
17:00~18:00	1	20	21	5.8	6.7	6	28	232	240	10.8	5.8	26	0	1	1	0.0	5.6	0	0	0.0	0.0		
18:00~19:00	0	20	21	5.8	6.7	1	23	211	234	8.4	6.3	26	0	2	2	0.0	5.6	0	0	0.0	0.0		
19:00~20:00	0	20	21	5.8	6.7	1	22	214	238	8.3	6.4	16	0	2	2	0.0	5.6	0	0	0.0	0.0		
20:00~21:00	0	16	16	0.0	3.1	3	18	141	148	10.9	3.8	11	0	2	2	0.0	0.0	0	0	0.0	0.0		
21:00~22:00	0	1	1	0.0	3.1	1	18	148	148	10.9	3.8	11	0	0	0	0.0	0.0	0	0	0.0	0.0		
22:00~23:00	0	7	7	0.0	1.9	1	10	109	116	8.6	8.6	7	0	0	0	0.0	2.8	0	0	0.0	0.0		
23:00~24:00	0	1	1	0.0	0.3	0	9	68	72	10.5	1.7	2	0	0	0	0.0	2.8	0	0	0.0	0.0		
24時間合計	28	242	260	10.7	10.0	33	334	2720	3054	10.9	6.9	318	4	25	29	13.8	80.6	2	2	100.0	0.0		
2時間合計	6	84	90	6.7	24.3	9	132	1184	1316	10.0	30.1	117	0	7	7	0.0	19.4	6	6	100.0	0.0		
24時間合計	34	336	370	9.2	10.0	42	466	3904	4370	10.7	10.0	435	4	32	36	11.1	100.0	8	8	100.0	0.0		

方向			方向: 10						方向: 11						方向: 12								
時期帯	大車種		二輪車	合計		大車種 流入率 [%]	二輪車 流入率 [%]	大車種		合計		大車種		合計		大車種		合計		大車種		合計	
	[台]	比率		[台]	比率			[台]	比率	[台]	比率	[台]	比率	[台]	比率	[台]	比率	[台]	比率	[台]	比率	[台]	比率
7:00~8:00	0	0	0	0.0	0.0	1	6	7	14.3	6.1	1	0	10	10	0.0	6.4	2	2	100.0	0.0	0.0		
8:00~9:00	0	2	2	0.0	6.3	0	13	13	0.0	11.4	2	0	9	9	0.0	5.8	1	1	100.0	0.0	0.0		
9:00~10:00	2	1	3	66.7	9.4	0	2	10	12	16.7	10.5	2	0	4	4	0.0	2.6	2	2	100.0	0.0		
10:00~11:00	0	2	2	0.0	6.3	0	5	5	0.0	4.4	1	0	5	5	0.0	3.2	0	0	0.0	0.0	0.0		
11:00~12:00	1	1	2	100.0	3.1	0	3	3	0.0	2.6	2	0	10	10	0.0	6.4	0	0	0.0	0.0	0.0		
12:00~13:00	1	1	2	50.0	6.3	0	3	4	7	42.9	6.1	4	1	8	8	11.1	5.8	1	1	100.0	0.0		
13:00~14:00	0	3	3	0.0	9.4	0	5	5	0.0	4.4	2	0	7	7	0.0	4.5	1	1	100.0	0.0	0.0		
14:00~15:00	2	1	3	66.7	9.4	0	1	8	12.5	7.0	1	0	6	6	0.0	3.8	0	0	0.0	0.0	0.0		
15:00~16:00	0	4	4	0.0	12.5	1	7	7	0.0	6.1	4	1	10	11	9.1	7.1	1	1	100.0	0.0	0.0		
16:00~17:00	0	1	1	0.0	3.1	0	11	12	8.3	10.5	4	1	7	8	12.5	5.1	1	1	100.0	0.0	0.0		
17:00~18:00	0	6	6	0.0	18.8	0	7	7	0.0	6.1	1	0	11	11	0.0	6.4	0	0	0.0	0.0	0.0		
18:00~19:00	0	1	1	0.0	3.1	1	6	7	14.3	6.1	1	0	10	10	0.0	6.4	0	0	0.0	0.0	0.0		
19:00~20:00	0	0	0	0.0	0.0	2	6	6	0.0	5.3	3	0	12	12	0.0	7.7	1	1	100.0	0.0	0.0		
20:00~21:00	0	1	1	0.0	3.1	0	4	4	0.0	3.5	0	0	4	4	0.0	2.6	1	1	100.0	0.0	0.0		
21:00~22:00	0	1	1	0.0	3.1	0	2	2	0.0	1.8	0	0	9	9	0.0	5.8	0	0	0.0	0.0	0.0		
22:00~23:00	0	1	1	0.0	3.1	0	1	1	0.0	0.9	0	0	11	11	0.0	7.1	0	0	0.0	0.0	0.0		
23:00~24:00	0	1	1	0.0	3.1	0	0	0	0.0	0.9	0	0	6	6	0.0	3.8	0	0	0.0	0.0	0.0		
24時間合計	5	27	28	17.9	8.75	2	84	83	9.1	8.1	22	3	97	100	3.0	64.1	2	2	100.0	0.0	0.0		
2時間合計	0	2	2	0.0	6.3	0	2	2	0.0	1.8	5	0	8	8	0.0	5.8	0	0	0.0	0.0	0.0		
24時間合計	5	27	28	17.9	8.75	2	84	83	9.1	8.1	22	3	97	100	3.0	64.1	2	2	100.0	0.0	0.0		

自動車交通量調査結果集計表

[断面別]

方向案内



工事中心交通量 (平日)

予測地点

No. 10 (仮) 高崎郵便局高崎交差点

方向			A断面:流入計(1+2+3)						A断面:流出計(4+5+6)						A断面:断面計(1+2+3)+(4+5+6)								
時期帯	大車種		二輪車	合計		大車種 流入率 [%]	二輪車 流入率 [%]	大車種		合計		大車種		合計		大車種		合計		大車種		合計	
	[台]	比率		[台]	比率			[台]	比率	[台]	比率	[台]	比率	[台]	比率	[台]	比率	[台]	比率	[台]	比率	[台]	比率
7:00~8:00	45	389	434	10.4	6.4	26	38	321	359	10.6	6.7	67	83	710	793	10.5	6.6	93	117	100.0	0.0		
8:00~9:00	71	375	446	15.9	6.6	39	47	291	338	13.9	6.3	57	118	666	784	15.1	6.5	96	125	100.0	0.0		
9:00~10:00	66	351	417	15.8	6.1	18	39	258	297	13.1	5.6	40	105	609	714	14.7	5.9	58	77	100.0	0.0		
10:00~11:00	64	329	393	16.4	5.8	22	38	276	314	12.1	5.9	52	102	602	704	14.5	5.8	74	99	100.0	0.0		
11:00~12:00	62	329	391	15.9	5.8	16	36	285	321	11.2	6.0	23	86	614	712	13.8	5.9	39	51	100.0	0.0		
12:00~13:00	56	275	333	17.4	4.9	26	34	232	266	12.8	5.0	24	92	560	652	15.4	4.9	50	67	100.0	0.0		
13:00~14:00	63	297	360	18.0	5.2	56	38	273	311	12.2	5.8	21	101	580	681	15.3	5.5	77	104	100.0	0.0		
14:00~15:00	53	325	378	14.0	5.6	27	28	271	299	9.4	5.6	29	81	596	677	12.0	5.6	56	75	100.0	0.0		
15:00~16:00	57	380	437	13.0	6.4	31	27	274	299	9.4	5.1	54	84	627	711	11.8	5.9	85	111	100.0	0.0		
16:00~17:00	60	453	513	11.3	7.6	38	33	287	320	10.3	6.0	25	82	740	822	11.1	6.9	63	84	100.0	0.0		
17:00~18:00	53	394	447	12.3	7.1	34	33	296	331	10.0	6.2	33	93	671	764	11.3	6.7	87	116	100.0	0.0		
18:00~19:00	43	302	345	8.3	5.7	53	39	357	390	8.9	6.3	37	74	638	713	10.2	6.0	86	115	100.0	0.0		
19:00~20:00	28	325	353	7.3	5.6	53	39	357	390	8.9	6.3	37	74	638	713	10.2	6.0	86	115	100.0	0.0		
20:00~21:00	24	204	228	10.7	4.1	52	18	154	178	7.8	3.3	36	31	48	59	6.2	5.3	68	93	100.0	0.0		
21:00~22:00	16	162	178	6.5	3.1	26	14	173	199	3.8	2.8	8	23	327	350	8.1	3.3	41	55	100.0	0.0		
22:00~23:00	10	142	152	6.5	2.2	25	10	123	137	2.2	2.8	2	15	139	154	7.0	1.8	13	18	100.0	0.0		
23:00~24:00	7	112	119	5.9	1.6	11	6	97	106	1.6	1.6	2	15	139	154	7.0	1.8	13	18	100.0	0.0		
24時間合計	6	296	302	8.2	1.1	6	5	39	44	11.6	0.8	1	11	104	115	9.6	1.0	7	10	100.0	0.0		
2時間合計	2	19	21	11.5	0.3	1	3	16	19	15.8	0.4	1	5	31	34	6.3	0.5	3	4	100.0	0.0		
24時間合計	6	62	68	8.8	1.1	4	6	7															

自動車交通量調査結果集計表

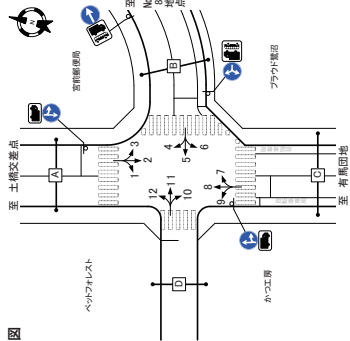
[断面別]

工事中心交通量 (平日)

予測地点

No.10 (仮) 宮前郵便局南高橋交差点

方向案内図



自動車交通量調査結果集計表

[断面別]

工事中心交通量 (平日)

予測地点

No.10 (仮) 宮前郵便局南高橋交差点

方向案内図

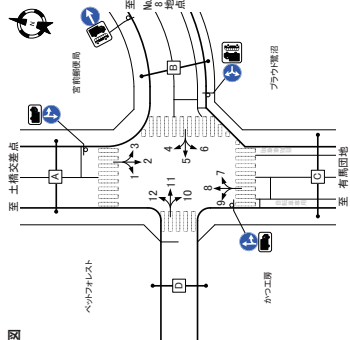


Table C: 断面:流入計(7+8+9) and 断面:流出計(2+6+10). Includes columns for direction, type of vehicle, volume, and ratio.

Table D: 断面:流入計(10+11+12) and 断面:流出計(1+5+9). Includes columns for direction, type of vehicle, volume, and ratio.

Table E: 交差点総流入計. Summary table for the intersection with columns for direction, volume, and ratio.

(10) 交差点需要率及び混雑度算出結果 (工車用車両の走行)

No.1 : 土橋交差点
 将来基礎 平日
 ピーク時間 : 7時台

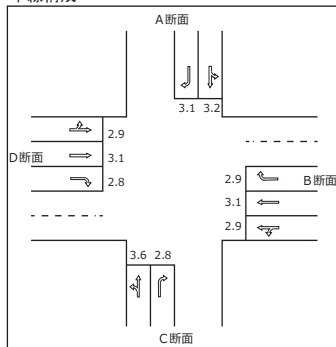
流入部	A断面		B断面			C断面		D断面		
車線	直進左折	右専現有	直進左折	直進	右専現有	直進左折	右専現有	直進左折	直進	右専現有
車線数	1	1	1	1	1	1	1	1	1	1
飽和交通流率の基本値	2,000	1,800	2,000	2,000	1,800	2,000	1,800	2,000	2,000	1,800
(車線幅員) m	3.20	3.10	2.90	3.10	2.90	3.60	2.80	2.90	3.10	2.80
車線幅員による補正值 αw	1.000	1.000	0.950	1.000	1.000	1.000	1.000	0.950	1.000	1.000
(縦断勾配) %	-1.300	-1.300	1.300	1.300	1.300	-6.900	-6.900	-1.000	-1.000	-1.000
縦断勾配による補正值 αG	0.997	0.997	0.985	0.985	0.985	0.950	0.950	1.000	1.000	1.000
(大型車混入率) %	13.0	13.3	13.7	14.0	2.8	7.2	8.7	16.6	13.0	8.4
大型車混入率による補正值 αT	0.916	0.915	0.913	0.910	0.981	0.952	0.943	0.896	0.917	0.945
(左折率) %	26.1		4.4			44.7		36.9		
左折車混入による補正值 αLT	0.937		0.988			0.896		0.908		
(右折率) %										
右折車混入による補正值 αRT										
横断歩行者による補正值 αL										
飽和交通流率	1,711	1,641	1,687	1,794	1,739	1,621	1,612	1,545	1,833	1,700
			3,481					3,378		
交通量	115	120	365	420	71	237	23	607	709	155
			785		(15)			1,316		(99)
正規化交通量	0.067	0.073	0.226	0.008	0.146	0.014	0.390	0.058		
必要現示率	1 ϕ		0.226					0.390		0.390
	2 ϕ				0.008				0.058	0.058
	3 ϕ	0.067				0.146				0.146
	4 ϕ		0.073				0.014			0.073
	5 ϕ									0.000

現示の需要率	0.667
交差点需要率	0.667

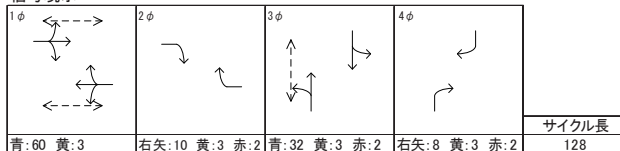
流入別交通量		A断面		B断面		C断面		D断面	
直進	合計	85		769		131		1,092	
	大型車	10		108		12		150	
左折	合計	30		16		106		224	
	大型車	5		1		5		43	
右折	合計	120		71		23		155	
	大型車	16		2		2		13	
合計	合計	235		856		260		1,471	
	大型車	31		111		19		206	
車線別交通量		A断面		B断面		C断面		D断面	
直進	合計	85		349	420	131		383	709
	大型車	10		49	59	12		58	92
左折	合計	30		16		106		224	
	大型車	5		1		5		43	
右折	合計		120		71		23		155
	大型車		16		2		2		13
合計	合計	115	120	365	420	71	237	23	607
	大型車	15	16	50	59	2	17	2	101
信号現示	サイクル長	128	128	128	128	128	128	128	128
	有効青時間	32		60	60	60	32	60	60
	青矢印時間		8			10		8	

対向直進交通量					1092					769
対向流入部の飽和交通流率					4000					4000
現示変わり目さばけ台数					2					2
横断歩行者	サイクル当たり									
	右左折車低減率	0.15		0.15		0.15		0.15		
左折車の直進車換算係数	1.259		1.275			1.259		1.275		
右折車の直進車換算係数										
右折車が通過できる確率					0.00					0.46
対向直進の間に右折する台数					0					270
現示の変わり目に右折する台数					56					56
交通容量 (pcu/h)	428	103	791	841	192	405	101	724	859	459
交通量・交通容量比	0.269	1.170	0.461	0.500	0.370	0.585	0.228	0.838	0.825	0.338

車線構成



信号現示



No.1 : 土橋交差点
 工事中 平日
 ピーク時間 : 7時台

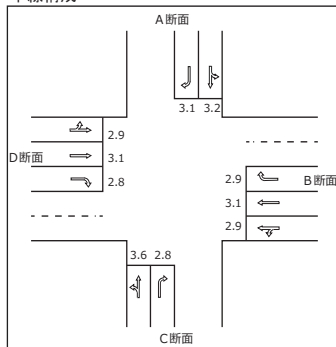
流入部	A断面		B断面			C断面		D断面		
車線	直進左折	右専現有	直進左折	直進	右専現有	直進左折	右専現有	直進左折	直進	右専現有
車線数	1	1	1	1	1	1	1	1	1	1
飽和交通流率の基本値	2,000	1,800	2,000	2,000	1,800	2,000	1,800	2,000	2,000	1,800
(車線幅員) m	3.20	3.10	2.90	3.10	2.90	3.60	2.80	2.90	3.10	2.80
車線幅員による補正值 α_w	1.000	1.000	0.950	1.000	1.000	1.000	1.000	0.950	1.000	1.000
(縦断勾配) %	-1.300	-1.300	1.300	1.300	1.300	-6.900	-6.900	-1.000	-1.000	-1.000
縦断勾配による補正值 α_G	0.997	0.997	0.985	0.985	0.985	0.950	0.950	1.000	1.000	1.000
(大型車混入率) %	13.0	13.3	13.7	14.0	2.8	7.2	8.7	16.6	13.0	8.3
大型車混入率による補正值 α_T	0.916	0.915	0.913	0.910	0.981	0.952	0.943	0.896	0.917	0.945
(左折率) %	26.1		4.4			44.7		36.9		
左折車混入による補正值 α_{LT}	0.937		0.988			0.896		0.908		
(右折率) %										
右折車混入による補正值 α_{RT}										
横断歩行者による補正值 α_L										
飽和交通流率	1,711	1,641	1,687	1,794	1,739	1,621	1,612	1,545	1,833	1,701
			3,481					3,378		
交通量	115	120	365	420	71	237	23	607	709	157
			785		(15)			1,316		(100)
正規化交通量	0.067	0.073	0.226	0.008	0.146	0.014	0.390	0.059		
必要現示率	1 ϕ		0.226					0.390		0.390
	2 ϕ				0.008				0.059	0.059
	3 ϕ	0.067				0.146				0.146
	4 ϕ		0.073				0.014			0.073
	5 ϕ									0.000

現示の 需要率	0.668
交差点 需要率	0.668

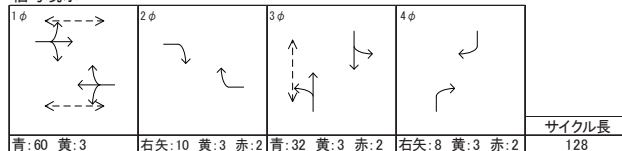
流入別交通量		A断面		B断面			C断面		D断面	
直進	合計	85		769		131		1,092		
	大型車	10		108		12		150		
左折	合計	30		16		106		224		
	大型車	5		1		5		43		
右折	合計	120		71		23		157		
	大型車	16		2		2		13		
合計	合計	235		856		260		1,473		
	大型車	31		111		19		206		
車線別交通量										
直進	合計	85		349	420	131		383	709	
	大型車	10		49	59	12		58	92	
左折	合計	30		16		106		224		
	大型車	5		1		5		43		
右折	合計		120			71	23			157
	大型車		16			2	2			13
合計	合計	115	120	365	420	71	237	23	607	709
	大型車	15	16	50	59	2	17	2	101	92
信号現示	サイクル長	128	128	128	128	128	128	128	128	128
	有効青時間	32		60	60	60	32		60	60
	青矢印時間		8			10		8		10

対向直進交通量					1092					769
対向流入部の飽和交通流率					4000					4000
現示変わり目さげ台数					2					2
横断歩行者	サイクル当たり									
	右左折車低減率	0.15		0.15		0.15		0.15		
左折車の直進車換算係数	1.259		1.275			1.259		1.275		
右折車の直進車換算係数										
右折車が通過できる確率					0.00					0.46
対向直進の間に右折する台数					0					270
現示の変わり目に右折する台数					56					56
交通容量 (pcu/h)	428	103	791	841	192	405	101	724	859	459
交通量・交通容量比	0.269	1.170	0.461	0.500	0.370	0.585	0.228	0.838	0.825	0.342

車線構成



信号現示



No.2 : カッパーク鷺沼入口交差点

将来基礎

平日

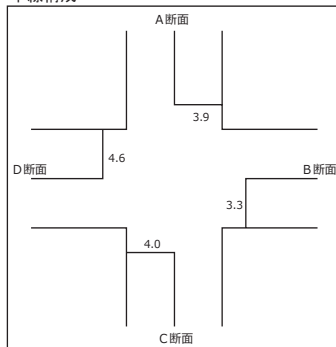
ピーク時間 : 16時台

流入部	A断面	B断面	C断面	D断面		
車線	全方向	全方向	全方向	全方向		
車線数	1	1	1	1		
飽和交通流率の基本値	2,000	2,000	2,000	2,000		
(車線幅員) m	3.90	3.30	4.00	4.60		
車線幅員による補正值 α_w	1.000	1.000	1.000	1.000		
(縦断勾配) %	-4.200	-2.300	4.200	2.300		
縦断勾配による補正值 α_G	0.968	0.987	0.840	0.935		
(大型車混入率) %	7.7	5.7	10.3	2.8		
大型車混入率による補正值 α_T	0.949	0.962	0.933	0.981		
(左折率) %	6.5	27.7	12.8	20.7		
左折車混入による補正值 α_{LT}	0.983	0.935	0.967	0.951		
(右折率) %	22.6	7.1	14.9	21.4		
右折車混入による補正值 α_{RT}	0.941	0.993	0.960	0.974		
横断歩行者による補正值 α_L						
飽和交通流率	1,700	1,763	1,454	1,700		
交通量	248	141	242	145		
正規化交通量	0.146	0.080	0.166	0.085	現示の 需要率	交差点 需要率
必要現示率	1φ	0.146	0.166		0.166	0.251
	2φ		0.080	0.085	0.085	
	3φ				0.000	
	4φ				0.000	
	5φ				0.000	

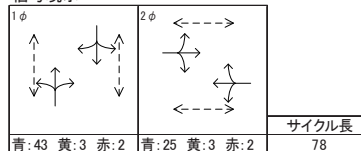
流入別交通量					
直進	合計	176	92	175	84
	大型車	17	7	19	2
左折	合計	16	39	31	30
	大型車	1	1	3	0
右折	合計	56	10	36	31
	大型車	1	0	3	2
合計	合計	248	141	242	145
	大型車	19	8	25	4
車線別交通量					
直進	合計	176	92	175	84
	大型車	17	7	19	2
左折	合計	16	39	31	30
	大型車	1	1	3	0
右折	合計	56	10	36	31
	大型車	1	0	3	2
合計	合計	248	141	242	145
	大型車	19	8	25	4
信号現示	サイクル長	78	78	78	78
	有効青時間	43	25	43	25
	青矢印時間				

対向直進交通量	175	84	176	92
対向流入部の飽和交通流率	2000	2000	2000	2000
現示変わり目さばけ台数	2	2	2	2
横断歩行者	サイクル当たり			
	右左折車低減率	0.15	0.15	0.15
左折車の直進車換算係数	1.268	1.250	1.268	1.250
右折車の直進車換算係数	1.277	1.106	1.278	1.123
右折車が通過できる確率	0.83	0.92	0.83	0.91
対向直進の間隙に右折する台数				
現示の変わり目に右折する台数				
交通容量 (pcu/h)	937	565	802	545
交通量・交通容量比	0.265	0.250	0.302	0.266

車線構成



信号現示



No.2 : カップパーク鷺沼入口交差点

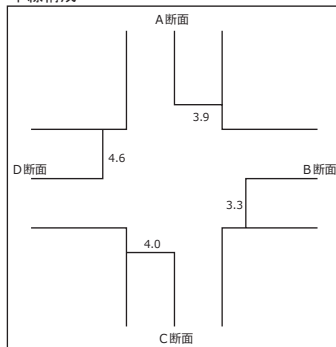
工事中 平日
ピーク時間 : 16時台

流入部	A断面	B断面	C断面	D断面		
車線	全方向	全方向	全方向	全方向		
車線数	1	1	1	1		
飽和交通流率の基本値	2,000	2,000	2,000	2,000		
(車線幅員) m	3.90	3.30	4.00	4.60		
車線幅員による補正值 α_w	1.000	1.000	1.000	1.000		
(縦断勾配) %	-4.200	-2.300	4.200	2.300		
縦断勾配による補正值 α_G	0.968	0.987	0.840	0.935		
(大型車混入率) %	8.0	5.7	11.4	2.8		
大型車混入率による補正值 α_T	0.947	0.962	0.926	0.981		
(左折率) %	6.4	27.7	12.7	20.7		
左折車混入による補正值 α_{LT}	0.983	0.935	0.967	0.951		
(右折率) %	22.5	7.1	14.7	21.4		
右折車混入による補正值 α_{RT}	0.940	0.993	0.960	0.974		
横断歩行者による補正值 α_L						
飽和交通流率	1,694	1,763	1,445	1,700		
交通量	249	141	245	145		
正規化交通量	0.147	0.080	0.170	0.085	現示の 需要率	交差点 需要率
必要現示率	1φ	0.147	0.170		0.170	0.255
	2φ		0.080	0.085	0.085	
	3φ				0.000	
	4φ				0.000	
	5φ				0.000	

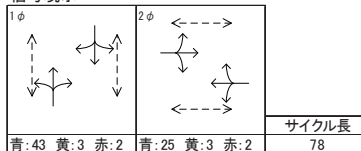
流入別交通量					
直進	合計	177	92	178	84
	大型車	18	7	22	2
左折	合計	16	39	31	30
	大型車	1	1	3	0
右折	合計	56	10	36	31
	大型車	1	0	3	2
合計	合計	249	141	245	145
	大型車	20	8	28	4
車線別交通量					
直進	合計	177	92	178	84
	大型車	18	7	22	2
左折	合計	16	39	31	30
	大型車	1	1	3	0
右折	合計	56	10	36	31
	大型車	1	0	3	2
合計	合計	249	141	245	145
	大型車	20	8	28	4
信号現示	サイクル長	78	78	78	78
	有効青時間	43	25	43	25
	青矢印時間				

対向直進交通量	178	84	177	92
対向流入部の飽和交通流率	2000	2000	2000	2000
現示変わり目さばけ台数	2	2	2	2
横断歩行者	サイクル当たり			
	右左折車低減率	0.15	0.15	0.15
左折車の直進車換算係数	1.268	1.250	1.268	1.250
右折車の直進車換算係数	1.282	1.106	1.280	1.123
右折車が通過できる確率	0.83	0.92	0.83	0.91
対向直進の間隙に右折する台数				
現示の変わり目に右折する台数				
交通容量 (pcu/h)	934	565	797	545
交通量・交通容量比	0.267	0.250	0.308	0.266

車線構成



信号現示



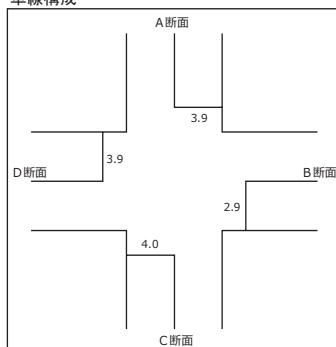
No. 3 : 鷺沼駅前交差点
 将来基礎 平日
 ピーク時間 : 7時台

流入部	A断面	B断面	C断面	D断面		
車線	全方向	全方向	全方向	全方向		
車線数	1	1	1	1		
飽和交通流率の基本値	2,000	2,000	2,000	2,000		
(車線幅員) m	3.90	2.90	4.00	3.90		
車線幅員による補正值 α_w	1.000	0.950	1.000	1.000		
(縦断勾配) %	-1.000	4.000	-2.200	-0.300		
縦断勾配による補正值 α_G	1.000	0.850	0.988	1.000		
(大型車混入率) %	21.6	1.1	18.1	0.0		
大型車混入率による補正值 α_T	0.869	0.993	0.887	1.000		
(左折率) %	1.7	87.1	0.0	0.0		
左折車混入による補正值 α_{LT}	0.998	1.000	1.000	1.000		
(右折率) %	0.0	12.9	6.8	100.0		
右折車混入による補正值 α_{RT}	1.000	1.000	0.993	1.000		
横断歩行者による補正值 α_L						
飽和交通流率	1,734	1,603	1,741	2,000		
交通量	296	93	281	0		
正規化交通量	0.171	0.058	0.161	0.000	現示の 需要率	交差点 需要率
必要現示率	1 ϕ		0.058	0.000	0.058	0.390
	2 ϕ		0.161		0.161	
	3 ϕ	0.171			0.171	
	4 ϕ				0.000	
	5 ϕ				0.000	

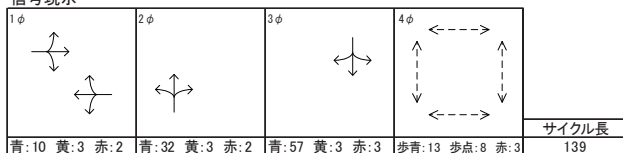
流入別交通量					
直進	合計	291	0	262	0
	大型車	64	0	49	0
左折	合計	5	81	0	0
	大型車	0	1	0	0
右折	合計	0	12	19	0
	大型車	0	0	2	0
合計	合計	296	93	281	0
	大型車	64	1	51	0
車線別交通量					
直進	合計	291	0	262	0
	大型車	64	0	49	0
左折	合計	5	81	0	0
	大型車	0	1	0	0
右折	合計	0	12	19	0
	大型車	0	0	2	0
合計	合計	296	93	281	0
	大型車	64	1	51	0
横断歩行者					
歩行者数	左折側	539	188	1,359	687
	右折側	1,359	687	539	188
信号現示	サイクル長	139	139	139	139
	有効青時間	57	10	32	10
	青矢印時間				

対向直進交通量		0		0
対向流入部の飽和交通流率		2000		2000
現示変わり目さばけ台数		2		2
横断歩行者	サイクル当たり			
	右左折車低減率			
左折車の直進車換算係数	1.100	1.100	0.000	0.000
右折車の直進車換算係数	0.000	1.000	1.100	1.000
右折車が通過できる確率	1.00	1.00	1.00	1.00
対向直進の間に右折する台数				
現示の変わり目に右折する台数				
交通容量 (pcu/h)	711	115	401	144
交通量・交通容量比	0.416	0.806	0.701	0.000

車線構成



信号現示



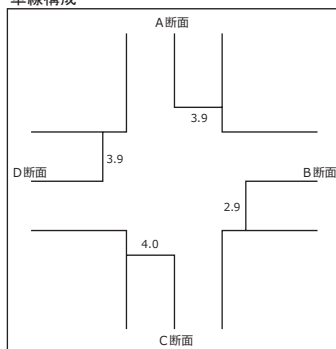
No. 3 : 鷺沼駅前交差点
 工事中 平日
 ピーク時間 : 7時台

流入部	A断面	B断面	C断面	D断面		
車線	全方向	全方向	全方向	全方向		
車線数	1	1	1	1		
飽和交通流率の基本値	2,000	2,000	2,000	2,000		
(車線幅員) m	3.90	2.90	4.00	3.90		
車線幅員による補正值 α_w	1.000	0.950	1.000	1.000		
(縦断勾配) %	-1.000	4.000	-2.200	-0.300		
縦断勾配による補正值 α_G	1.000	0.850	0.988	1.000		
(大型車混入率) %	21.5	1.1	17.5	0.0		
大型車混入率による補正值 α_T	0.869	0.993	0.891	1.000		
(左折率) %	1.7	87.1	3.4	0.0		
左折車混入による補正值 α_{LT}	0.998	1.000	0.997	1.000		
(右折率) %	0.7	12.9	6.5	100.0		
右折車混入による補正值 α_{RT}	0.999	1.000	0.994	1.000		
横断歩行者による補正值 α_L						
飽和交通流率	1,735	1,603	1,743	2,000		
交通量	298	93	291	0		
正規化交通量	0.172	0.058	0.167	0.000	現示の 需要率	交差点 需要率
必要現示率	1 ϕ		0.058	0.000	0.058	0.397
	2 ϕ			0.167	0.167	
	3 ϕ	0.172			0.172	
	4 ϕ				0.000	
	5 ϕ				0.000	

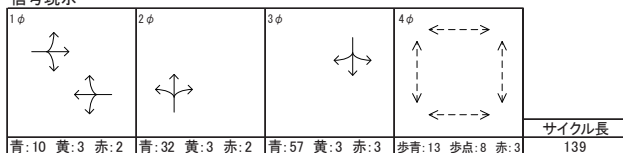
流入別交通量					
直進	合計	291	0	262	0
	大型車	64	0	49	0
左折	合計	5	81	10	0
	大型車	0	1	0	0
右折	合計	2	12	19	0
	大型車	0	0	2	0
合計	合計	298	93	291	0
	大型車	64	1	51	0
車線別交通量					
直進	合計	291	0	262	0
	大型車	64	0	49	0
左折	合計	5	81	10	0
	大型車	0	1	0	0
右折	合計	2	12	19	0
	大型車	0	0	2	0
合計	合計	298	93	291	0
	大型車	64	1	51	0
横断歩行者					
歩行者数	左折側	539	188	1,359	687
	右折側	1,359	687	539	188
信号現示	サイクル長	139	139	139	139
	有効青時間	57	10	32	10
	青矢印時間				

対向直進交通量		0		0
対向流入部の飽和交通流率		2000		2000
現示変わり目さばけ台数		2		2
横断歩行者	サイクル当たり			
	右左折車低減率			
左折車の直進車換算係数	1.100	1.100	1.100	0.000
右折車の直進車換算係数	1.100	1.000	1.100	1.000
右折車が通過できる確率	1.00	1.00	1.00	1.00
対向直進の間に右折する台数				
現示の変わり目に右折する台数				
交通容量 (pcu/h)	711	115	401	144
交通量・交通容量比	0.419	0.806	0.725	0.000

車線構成



信号現示



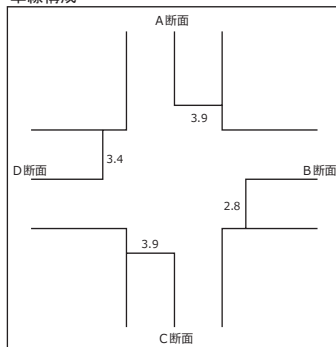
No. 4 : 鷺沼交番前交差点
 将来基礎 平日
 ピーク時間 : 17時台

流入部	A断面	B断面	C断面	D断面		
車線	全方向	全方向	全方向	全方向		
車線数	1	1	1	1		
飽和交通流率の基本値	2,000	2,000	2,000	2,000		
(車線幅員) m	3.90	2.80	3.90	3.40		
車線幅員による補正值 α_w	1.000	0.950	1.000	1.000		
(縦断勾配) %	2.400	1.600	4.900	-2.800		
縦断勾配による補正值 α_G	0.930	0.970	0.805	0.982		
(大型車混入率) %	12.3	0.0	9.0	3.7		
大型車混入率による補正值 α_T	0.920	1.000	0.941	0.975		
(左折率) %	16.3	100.0	35.6	22.0		
左折車混入による補正值 α_{LT}	0.857	0.870	0.733	0.879		
(右折率) %	15.7	0.0	4.2	36.3		
右折車混入による補正值 α_{RT}	0.935	1.000	0.983	1.000		
横断歩行者による補正值 α_L						
飽和交通流率	1,373	1,604	1,092	1,682		
交通量	332	2	402	300		
正規化交通量	0.242	0.001	0.368	0.178	現示の 需要率	交差点 需要率
必要現示率	1φ	0.242	0.368		0.368	0.546
	2φ		0.001	0.178	0.178	
	3φ				0.000	
	4φ				0.000	
	5φ				0.000	

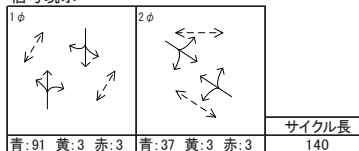
流入別交通量					
直進	合計	226	0	242	125
	大型車	29	0	32	2
左折	合計	54	2	143	66
	大型車	8	0	3	6
右折	合計	52	0	17	109
	大型車	4	0	1	3
合計	合計	332	2	402	300
	大型車	41	0	36	11
車線別交通量					
直進	合計	226	0	242	125
	大型車	29	0	32	2
左折	合計	54	2	143	66
	大型車	8	0	3	6
右折	合計	52	0	17	109
	大型車	4	0	1	3
合計	合計	332	2	402	300
	大型車	41	0	36	11
横断歩行者					
歩行者数	左折側	489	197	401	325
	右折側	401	325	489	197
信号現示	サイクル長	140	140	140	140
	有効青時間	91	37	91	37
	青矢印時間				

対向直進交通量	242	125	226	0	
対向流入部の飽和交通流率	2000	2000	2000	2000	
現示変わり目さばけ台数	2	2	2	2	
横断歩行者	サイクル当たり	19.0	7.7	15.6	12.6
	右左折車低減率	0.50	0.15	0.50	0.50
左折車の直進車換算係数	2.022	1.219	2.022	1.628	
右折車の直進車換算係数	1.442	1.000	1.412	1.000	
右折車が通過できる確率	0.78	0.88	0.79	1.00	
対向直進の間に右折する台数					
現示の変わり目に右折する台数					
交通容量 (pcu/h)	892	424	710	445	
交通量・交通容量比	0.372	0.005	0.566	0.675	

車線構成



信号現示



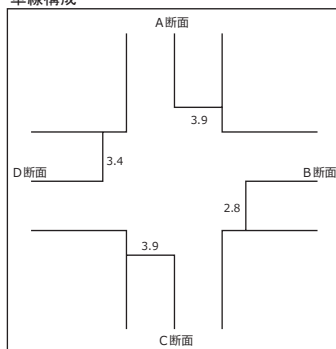
No. 4 : 鷺沼交番前交差点
 工事中 平日
 ピーク時間 : 17時台

流入部	A断面	B断面	C断面	D断面		
車線	全方向	全方向	全方向	全方向		
車線数	1	1	1	1		
飽和交通流率の基本値	2,000	2,000	2,000	2,000		
(車線幅員) m	3.90	2.80	3.90	3.40		
車線幅員による補正值 α_w	1.000	0.950	1.000	1.000		
(縦断勾配) %	2.400	1.600	4.900	-2.800		
縦断勾配による補正值 α_G	0.930	0.970	0.805	0.982		
(大型車混入率) %	13.9	0.0	14.3	9.4		
大型車混入率による補正值 α_T	0.911	1.000	0.909	0.938		
(左折率) %	16.0	100.0	37.9	20.7		
左折車混入による補正值 α_{LT}	0.860	0.870	0.721	0.885		
(右折率) %	15.4	0.0	4.0	40.1		
右折車混入による補正值 α_{RT}	0.935	1.000	0.983	1.000		
横断歩行者による補正值 α_L						
飽和交通流率	1,362	1,604	1,037	1,631		
交通量	338	2	427	319		
正規化交通量	0.248	0.001	0.412	0.196	現示の 需要率	交差点 需要率
必要現示率	1 ϕ	0.248	0.412		0.412	0.608
	2 ϕ		0.001	0.196	0.196	
	3 ϕ				0.000	
	4 ϕ				0.000	
	5 ϕ				0.000	

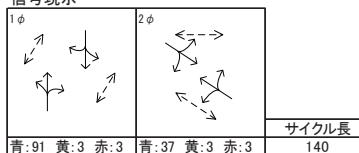
流入別交通量					
直進	合計	232	0	248	125
	大型車	35	0	38	2
左折	合計	54	2	162	66
	大型車	8	0	22	6
右折	合計	52	0	17	128
	大型車	4	0	1	22
合計	合計	338	2	427	319
	大型車	47	0	61	30
車線別交通量					
直進	合計	232	0	248	125
	大型車	35	0	38	2
左折	合計	54	2	162	66
	大型車	8	0	22	6
右折	合計	52	0	17	128
	大型車	4	0	1	22
合計	合計	338	2	427	319
	大型車	47	0	61	30
横断歩行者					
歩行者数	左折側	489	197	401	325
	右折側	401	325	489	197
信号現示	サイクル長	140	140	140	140
	有効青時間	91	37	91	37
	青矢印時間				

対向直進交通量	248	125	232	0	
対向流入部の飽和交通流率	2000	2000	2000	2000	
現示変わり目さばけ台数	2	2	2	2	
横断歩行者	サイクル当たり	19.0	7.7	15.6	12.6
	右左折車低減率	0.50	0.15	0.50	0.50
左折車の直進車換算係数	2.022	1.219	2.022	1.628	
右折車の直進車換算係数	1.454	1.000	1.423	1.000	
右折車が通過できる確率	0.77	0.88	0.78	1.00	
対向直進の間に右折する台数					
現示の変わり目に右折する台数					
交通容量 (pcu/h)	885	424	674	431	
交通量・交通容量比	0.382	0.005	0.633	0.740	

車線構成



信号現示



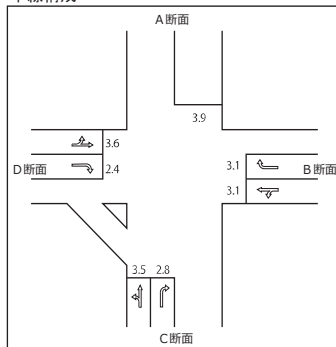
No. 5 : 鷺沼入口交差点
 将来基礎 平日
 ピーク時間 : 16時台

流入部	A断面		B断面		C断面		D断面	
	全方向	直進左折	右専現有	直進左折	右専現有	直進左折	右専現有	
車線数	1	1	1	1	1	1	1	
飽和交通流率の基本値	2,000	2,000	1,800	2,000	1,800	2,000	1,800	
(車線幅員) m	3.90	3.10	3.10	3.50	2.80	3.60	2.40	
車線幅員による補正值 α_w	1.000	1.000	1.000	1.000	1.000	1.000	0.950	
(縦断勾配) %	-4.700	-3.300	-3.300	4.600	4.600	4.300	4.300	
縦断勾配による補正值 α_G	0.963	0.977	0.977	0.820	0.820	0.835	0.835	
(大型車混入率) %	9.5	6.9	9.7	9.3	3.8	5.7	4.2	
大型車混入率による補正值 α_T	0.937	0.954	0.937	0.939	0.974	0.962	0.971	
(左折率) %	0.3	70.1		2.4		54.5		
左折車混入による補正值 α_{LT}	0.999	0.841		0.993		0.872		
(右折率) %	2.3							
右折車混入による補正值 α_{RT}	0.985							
横断歩行者による補正值 α_L								
飽和交通流率	1,777	1,568	1,647	1,529	1,437	1,400	1,387	
交通量	346	87	124 (73)	290	52 (1)	88	71 (20)	
正規化交通量	0.195	0.056	0.044	0.190	0.000	0.063	0.014	
必要現示率	1 ϕ	0.195		0.190	0.000			
	2 ϕ		0.056			0.063		
	3 ϕ			0.044			0.014	
	4 ϕ						0.000	
	5 ϕ						0.000	
現示の必要率							0.302	
交差点必要率								

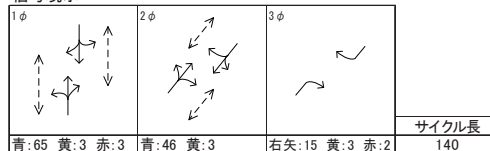
流入別交通量		A断面		B断面		C断面		D断面	
直進	合計	337		26		283		40	
	大型車	33		2		26		3	
左折	合計	1		61		7		48	
	大型車	0		4		1		2	
右折	合計	8		124		52		71	
	大型車	0		12		2		3	
合計	合計	346		211		342		159	
	大型車	33		18		29		8	
車線別交通量									
直進	合計	337		26		283		40	
	大型車	33		2		26		3	
左折	合計	1		61		7		48	
	大型車	0		4		1		2	
右折	合計	8		124		52		71	
	大型車	0		12		2		3	
合計	合計	346		211		342		159	
	大型車	33		18		29		8	
信号現示	サイクル長	140		140		140		140	
	有効青時間	65		46		65		46	
	青矢印時間			15				15	

対向直進交通量	283		40		337		26
対向流入部の飽和交通流率	2000		2000		2000		2000
現示変わり目さげ台数	2		2		2		2
横断歩行者	サイクル当たり						
	右左折車低減率	0.15	0.15		0.15		0.15
左折車の直進車換算係数	1.277		1.270		1.277		1.270
右折車の直進車換算係数	1.657						
右折車が通過できる確率	0.74		0.96		0.70		0.98
対向直進の間隙に右折する台数			499		358		432
現示の変わり目に右折する台数			51		51		51
交通容量 (pcu/h)	825	515	727	710	410	460	632
交通量・交通容量比	0.419	0.169	0.171	0.408	0.127	0.191	0.112

車線構成



信号現示



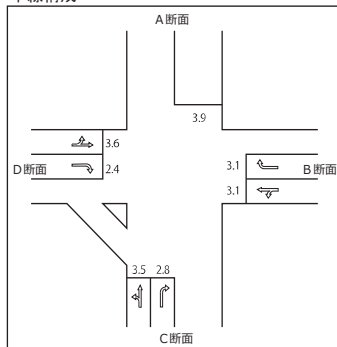
No.5 : 鷺沼入口交差点
 工事中 平日
 ピーク時間 : 16時台

流入部	A断面	B断面		C断面		D断面	
車線	全方向	直進左折	右専現有	直進左折	右専現無	直進左折	右専現有
車線数	1	1	1	1	1	1	1
飽和交通流率の基本値	2,000	2,000	1,800	2,000	1,800	2,000	1,800
(車線幅員) m	3.90	3.10	3.10	3.50	2.80	3.60	2.40
車線幅員による補正值 α_w	1.000	1.000	1.000	1.000	1.000	1.000	0.950
(縦断勾配) %	-4.700	-3.300	-3.300	4.600	4.600	4.300	4.300
縦断勾配による補正值 α_G	0.963	0.977	0.977	0.820	0.820	0.835	0.835
(大型車混入率) %	15.6	6.9	9.7	10.8	3.8	23.1	4.2
大型車混入率による補正值 α_T	0.901	0.954	0.937	0.929	0.974	0.861	0.971
(左折率) %	0.3	70.1		2.4		63.0	
左折車混入による補正值 α_{LT}	0.999	0.841		0.993		0.855	
(右折率) %	3.8						
右折車混入による補正值 α_{RT}	0.975						
横断歩行者による補正值 α_L							
飽和交通流率	1,692	1,568	1,647	1,514	1,437	1,228	1,387
交通量	371	87	124 (73)	295	52 (1)	108	71 (20)
正規化交通量	0.219	0.056	0.044	0.195	0.000	0.088	0.014
必要現示率	1 ϕ	0.219		0.195	0.000		
	2 ϕ		0.056			0.088	
	3 ϕ			0.044			0.014
	4 ϕ						0.000
	5 ϕ						0.000
						現示の 需要率	交差点 需要率
						0.219	0.351
						0.088	
						0.044	
						0.000	
						0.000	

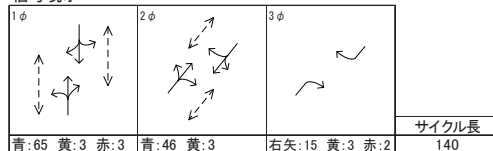
流入別交通量		A断面		B断面		C断面		D断面	
直進	合計	356	26	288	40				
	大型車	52	2	31	3				
左折	合計	1	61	7	68				
	大型車	0	4	1	22				
右折	合計	14	124	52	71				
	大型車	6	12	2	3				
合計	合計	371	211	347	179				
	大型車	58	18	34	28				
車線別交通量		A断面		B断面		C断面		D断面	
直進	合計	356	26	288	40				
	大型車	52	2	31	3				
左折	合計	1	61	7	68				
	大型車	0	4	1	22				
右折	合計	14	124	52	71				
	大型車	6	12	2	3				
合計	合計	371	211	347	179				
	大型車	58	18	34	28				
信号現示	サイクル長	140	140	140	140	140	140	140	140
	有効青時間	65	46	46	65	65	46	46	46
	青矢印時間			15					15

対向直進交通量	288		40		356		26
対向流入部の飽和交通流率	2000		2000		2000		2000
現示変わり目さげ台数	2		2		2		2
横断歩行者	サイクル当たり						
	右左折車低減率	0.15	0.15	0.15	0.15	0.15	0.15
左折車の直進車換算係数	1.277	1.270		1.277		1.270	
右折車の直進車換算係数	1.673						
右折車が通過できる確率	0.74		0.96		0.69		0.98
対向直進の間隙に右折する台数			499		343		432
現示の変わり目に右折する台数			51		51		51
交通容量 (pcu/h)	785	515	727	703	394	404	632
交通量・交通容量比	0.472	0.169	0.171	0.420	0.132	0.268	0.112

車線構成



信号現示



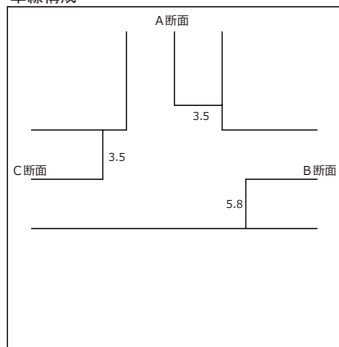
No.6：(仮)鷺沼交番前西交差点
 将来基礎 平日
 ピーク時間：11時台

流入部	A断面	B断面	C断面		
車線	左折右折	直進右折	直進左折		
車線数	1	1	1		
飽和交通流率の基本値	1,800	2,000	2,000		
(車線幅員)m	3.50	5.80	3.50		
車線幅員による補正值 α_w	1.000	1.000	1.000		
(縦断勾配)%	0.300	-4.800	5.100		
縦断勾配による補正值 α_G	1.000	0.962	0.795		
(大型車混入率)%	0.0	8.5	9.5		
大型車混入率による補正值 α_T	1.000	0.944	0.938		
(左折率)%			3.5		
左折車混入による補正值 α_{LT}			0.997		
(右折率)%		3.8			
右折車混入による補正值 α_{RT}		0.982			
横断歩行者による補正值 α_L					
飽和交通流率	1,800	1,784	1,485		
交通量	23	213	231		
正規化交通量	0.013	0.119	0.156	現示の 需要率	交差点 需要率
必要現示率	1φ		0.119	0.156	0.156
	2φ	0.013			0.013
	3φ				0.000
	4φ				0.000
	5φ				0.000

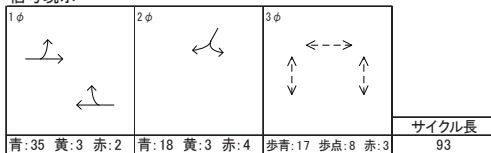
流入別交通量				
直進	合計		205	223
	大型車		18	22
左折	合計	23		8
	大型車	0		0
右折	合計	0	8	
	大型車	0	0	
合計	合計	23	213	231
	大型車	0	18	22
車線別交通量				
直進	合計		205	223
	大型車		18	22
左折	合計	23		8
	大型車	0		0
右折	合計	0	8	
	大型車	0	0	
合計	合計	23	213	231
	大型車	0	18	22
横断歩行者				
歩行者数	左折側	259		164
	右折側	255	164	
信号現示	サイクル長	93	93	93
	有効青時間	18	35	35
	青矢印時間			

対向直進交通量		223	
対向流入部の飽和交通流率		2000	
現示変わり目さばけ台数		2	
横断歩行者	サイクル当たり		
	右左折車低減率		
左折車の直進車換算係数			1.100
右折車の直進車換算係数		1.484	
右折車が通過できる確率		0.79	
対向直進の間隙に右折する台数			
現示の変わり目に右折する台数			
交通容量 (pcu/h)	348	671	559
交通量・交通容量比	0.066	0.317	0.413

車線構成



信号現示



No.6：(仮)鷺沼交番前西交差点

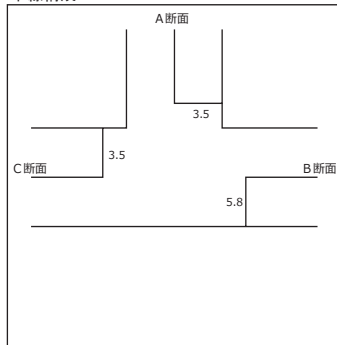
工事中 平日
ピーク時間：11時台

流入部	A断面	B断面	C断面			
車線	左折右折	直進右折	直進左折			
車線数	1	1	1			
飽和交通流率の基本値	1,800	2,000	2,000			
(車線幅員)m	3.50	5.80	3.50			
車線幅員による補正值 α_w	1.000	1.000	1.000			
(縦断勾配)%	0.300	-4.800	5.100			
縦断勾配による補正值 α_G	1.000	0.962	0.795			
(大型車混入率)%	17.9	11.0	9.5			
大型車混入率による補正值 α_T	0.889	0.929	0.938			
(左折率)%			3.5			
左折車混入による補正值 α_{LT}			0.997			
(右折率)%		6.4				
右折車混入による補正值 α_{RT}		0.970				
横断歩行者による補正值 α_L						
飽和交通流率	1,600	1,733	1,485			
交通量	28	219	231			
正規化交通量	0.018	0.126	0.156	現示の 需要率	交差点 需要率	
必要現示率	1φ		0.126	0.156	0.174	
	2φ	0.018				
	3φ					0.000
	4φ					0.000
	5φ					0.000

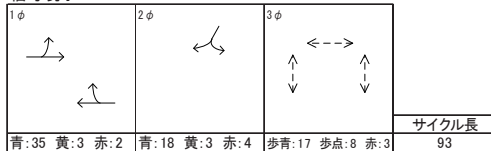
流入別交通量				
直進	合計		205	223
	大型車		18	22
左折	合計	28		8
	大型車	5		0
右折	合計	0	14	
	大型車	0	6	
合計	合計	28	219	231
	大型車	5	24	22
車線別交通量				
直進	合計		205	223
	大型車		18	22
左折	合計	28		8
	大型車	5		0
右折	合計	0	14	
	大型車	0	6	
合計	合計	28	219	231
	大型車	5	24	22
横断歩行者				
歩行者数	左折側	259		164
	右折側	255	164	
信号現示	サイクル長	93	93	93
	有効青時間	18	35	35
	青矢印時間			

対向直進交通量		223	
対向流入部の飽和交通流率		2000	
現示変わり目さばけ台数		2	
横断歩行者	サイクル当たり		
	右左折車低減率		
左折車の直進車換算係数			1.100
右折車の直進車換算係数		1.484	
右折車が通過できる確率		0.79	
対向直進の間隙に右折する台数			
現示の変わり目に右折する台数			
交通容量 (pcu/h)	310	652	559
交通量・交通容量比	0.090	0.336	0.413

車線構成



信号現示



No.10：(仮)宮前郵便局南交差点

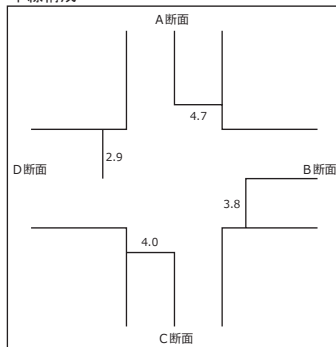
将来基礎 平日
ピーク時間：16時台

流入部	A断面	B断面	C断面	D断面		
車線	全方向	全方向	全方向	全方向		
車線数	1	1	1	1		
飽和交通流率の基本値	2,000	2,000	2,000	2,000		
(車線幅員) m	4.70	3.80	4.00	2.90		
車線幅員による補正值 α_w	1.000	1.000	1.000	0.950		
(縦断勾配) %	-6.100	-7.200	3.600	2.700		
縦断勾配による補正值 α_G	0.950	0.950	0.870	0.915		
(大型車混入率) %	8.1	3.2	9.7	9.5		
大型車混入率による補正值 α_T	0.946	0.978	0.937	0.938		
(左折率) %	20.1	50.0	0.7	38.1		
左折車混入による補正值 α_{LT}	0.948	0.893	0.998	0.916		
(右折率) %	2.8	45.7	8.3	4.8		
右折車混入による補正值 α_{RT}	0.988	1.000	0.946	1.000		
横断歩行者による補正值 α_L						
飽和交通流率	1,683	1,660	1,539	1,494		
交通量	493	94	290	21		
正規化交通量	0.293	0.057	0.188	0.014	現示の 需要率	交差点 需要率
必要現示率	1 ϕ	0.293	0.188		0.293	0.350
	2 ϕ		0.057	0.014	0.057	
	3 ϕ				0.000	
	4 ϕ				0.000	
	5 ϕ				0.000	

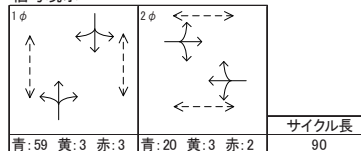
流入別交通量					
直進	合計	380	4	264	12
	大型車	32	0	26	1
左折	合計	99	47	2	8
	大型車	7	2	0	1
右折	合計	14	43	24	1
	大型車	1	1	2	0
合計	合計	493	94	290	21
	大型車	40	3	28	2
車線別交通量					
直進	合計	380	4	264	12
	大型車	32	0	26	1
左折	合計	99	47	2	8
	大型車	7	2	0	1
右折	合計	14	43	24	1
	大型車	1	1	2	0
合計	合計	493	94	290	21
	大型車	40	3	28	2
信号現示	サイクル長	90	90	90	90
	有効青時間	59	20	59	20
	青矢印時間				

対向直進交通量	264	12	380	4
対向流入部の飽和交通流率	2000	2000	2000	2000
現示変わり目さげ台数	2	2	2	2
横断歩行者	サイクル当たり			
	右左折車低減率	0.15	0.15	0.15
左折車の直進車換算係数	1.275	1.239	1.275	1.239
右折車の直進車換算係数	1.436	1.000	1.688	1.000
右折車が通過できる確率	0.76	0.99	0.67	1.00
対向直進の間隙に右折する台数				
現示の変わり目に右折する台数				
交通容量 (pcu/h)	1,103	369	1,009	332
交通量・交通容量比	0.447	0.255	0.287	0.063

車線構成



信号現示



No.10：(仮)宮前郵便局南交差点

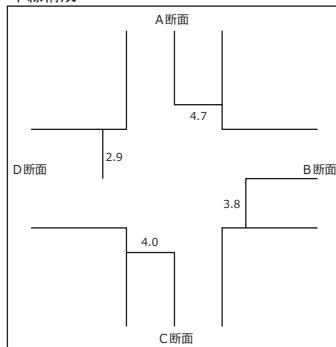
工事中 平日
ピーク時間：16時台

流入部	A断面	B断面	C断面	D断面		
車線	全方向	全方向	全方向	全方向		
車線数	1	1	1	1		
飽和交通流率の基本値	2,000	2,000	2,000	2,000		
(車線幅員)m	4.70	3.80	4.00	2.90		
車線幅員による補正值 α_w	1.000	1.000	1.000	0.950		
(縦断勾配)%	-6.100	-7.200	3.600	2.700		
縦断勾配による補正值 α_G	0.950	0.950	0.870	0.915		
(大型車混入率)%	11.5	8.1	9.7	9.5		
大型車混入率による補正值 α_T	0.925	0.946	0.937	0.938		
(左折率)%	23.0	47.5	0.7	38.1		
左折車混入による補正值 α_{LT}	0.940	0.898	0.998	0.916		
(右折率)%	2.7	48.5	8.3	4.8		
右折車混入による補正值 α_{RT}	0.988	1.000	0.946	1.000		
横断歩行者による補正值 α_L						
飽和交通流率	1,634	1,615	1,539	1,494		
交通量	512	99	290	21		
正規化交通量	0.313	0.061	0.188	0.014	現示の 需要率	交差点 需要率
必要現示率	1φ	0.313	0.188		0.313	0.374
	2φ		0.061	0.014	0.061	
	3φ				0.000	
	4φ				0.000	
	5φ				0.000	

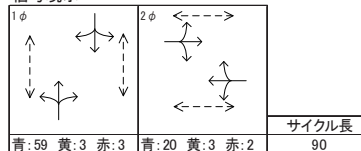
流入別交通量					
直進	合計	380	4	264	12
	大型車	32	0	26	1
左折	合計	118	47	2	8
	大型車	26	2	0	1
右折	合計	14	48	24	1
	大型車	1	6	2	0
合計	合計	512	99	290	21
	大型車	59	8	28	2
車線別交通量					
直進	合計	380	4	264	12
	大型車	32	0	26	1
左折	合計	118	47	2	8
	大型車	26	2	0	1
右折	合計	14	48	24	1
	大型車	1	6	2	0
合計	合計	512	99	290	21
	大型車	59	8	28	2
信号現示	サイクル長	90	90	90	90
	有効青時間	59	20	59	20
	青矢印時間				

対向直進交通量	264	12	380	4
対向流入部の飽和交通流率	2000	2000	2000	2000
現示変わり目さげ台数	2	2	2	2
横断歩行者	サイクル当たり			
	右左折車低減率	0.15	0.15	0.15
左折車の直進車換算係数	1.275	1.239	1.275	1.239
右折車の直進車換算係数	1.436	1.000	1.688	1.000
右折車が通過できる確率	0.76	0.99	0.67	1.00
対向直進の間隙に右折する台数				
現示の変わり目に右折する台数				
交通容量 (pcu/h)	1,071	359	1,009	332
交通量・交通容量比	0.478	0.276	0.287	0.063

車線構成



信号現示



信号のない交差点 (No. 8、No. 9) の交差点容量比 (混雑度)

式1 従道路流入部の交通容量

$$c=Q \frac{\exp(-QT_1)}{1-\exp(-QT_2)}$$

- c: 従道路流入部の交通容量 (台/秒)
- Q: 主道路の往復交通需要 (台/秒)
- T₁: 臨界流入ギャップ (秒)
- T₂: 流入車両の追従車頭時間 (秒)

式2 方向別の従道路流入部の交通容量

$$c_x=Q_x \frac{\exp(-Q_x g_x)}{1-\exp(-Q_x h_x)}$$

- c_x: 従道路流入部の方向別 (xは直進、右折、左折の別) の交通容量 (台/秒)
- Q_x: 従道路のx方向交通と交錯する交通需要 (V_i) の総和 (台/秒)
- V_i: 従道路のx方向交通と交錯する方向別の交通需要 (台/秒)
- g_x: 従道路のx方向交通が通過可能と判断する交通需要Q_xの最小ギャップ (臨界ギャップ) (秒)
- h_x: 従道路のx方向交通が、同一ギャップを2台連続して通過できる時の追従車頭時間 (秒)

一時停止交差点における基本臨界ギャップと追従車頭時間 (HCM2010)

交通流	基本臨界ギャップ			基本追従車頭時間 (秒)		
	2車線道路 (主道路)	4車線道路 (主道路)	6車線道路 (主道路)	2車線道路 (主道路)	4車線道路 (主道路)	6車線道路 (主道路)
主道路からの右折	4.1	4.1	5.3	2.2	2.2	3.1
主道路からのUターン	N/A	6.4 (広幅員) 6.9 (狭幅員)	5.6	N/A	2.5 (広幅員) 3.1 (狭幅員)	2.3
従道路からの左折	6.2	6.9	7.1	3.3	3.3	3.9
従道路の直進	1段横断	6.5	6.5	4.0	4.0	4.0
	2段横断 (沿道側通過待ち)	5.5	5.5			
従道路からの右折	1段横断	7.1	7.5	3.5	3.5	3.8
	2段横断 (沿道側通過待ち)	6.1	6.5			
		6.1	6.5			6.7

※: *は推定値

ピーク時間: 11時台	No. 8: (仮) 宮前郵便局東交差点 (平日・将来基礎)		備考
	B断面 従道路からの左折		
従道路流入部の方向別の交通量 (台/秒): x		0.01750	
交錯する交通需要の総和 (台/秒): Qx		0.33000	
従道路の基本臨界ギャップ (秒): T1, gx		6.9	
従道路の追従車頭時間 (秒): Tcf		3.3	
従道路流入部の方向別の交通容量 (台/秒): cx		0.05103	式2より
交通容量差: cx-x		0.03353	
交通容量比: x/cx		0.343	
従道路流入部の交通容量 (台/秒): c		0.05103	式1より
従道路流入部の交通容量 (台/時): c		184	

ピーク時間: 11時台	No. 8: (仮) 宮前郵便局東交差点 (平日・工事中)		備考
	B断面 従道路からの左折		
従道路流入部の方向別の交通量 (台/秒): x		0.02278	
交錯する交通需要の総和 (台/秒): Qx		0.33167	
従道路の基本臨界ギャップ (秒): T1, gx		6.9	
従道路の追従車頭時間 (秒): Tcf		3.3	
従道路流入部の方向別の交通容量 (台/秒): cx		0.05056	式2より
交通容量差: cx-x		0.02778	
交通容量比: x/cx		0.451	
従道路流入部の交通容量 (台/秒): c		0.05056	式1より
従道路流入部の交通容量 (台/時): c		182	

ピーク時間: 10時台	No. 9: 鷺沼一丁目交差点 (平日・将来基礎)		備考
	A断面 従道路からの左折		
従道路流入部の方向別の交通量 (台/秒): x		0.00556	
交錯する交通需要の総和 (台/秒): Qx		0.38361	
従道路の基本臨界ギャップ (秒): T1, gx		6.9	
従道路の追従車頭時間 (秒): Tcf		3.3	
従道路流入部の方向別の交通容量 (台/秒): cx		0.03786	式2より
交通容量差: cx-x		0.03230	
交通容量比: x/cx		0.147	
従道路流入部の交通容量 (台/秒): c		0.03786	式1より
従道路流入部の交通容量 (台/時): c		136	

ピーク時間: 10時台	No. 9: 鷺沼一丁目交差点 (平日・工事中)		備考
	A断面 従道路からの左折		
従道路流入部の方向別の交通量 (台/秒): x		0.00694	
交錯する交通需要の総和 (台/秒): Qx		0.38917	
従道路の基本臨界ギャップ (秒): T1, gx		6.9	
従道路の追従車頭時間 (秒): Tcf		3.3	
従道路流入部の方向別の交通容量 (台/秒): cx		0.03670	式2より
交通容量差: cx-x		0.02976	
交通容量比: x/cx		0.189	
従道路流入部の交通容量 (台/秒): c		0.03670	式1より
従道路流入部の交通容量 (台/時): c		132	

(11) 施設関連車両の方面別比率

本計画施設に出入りする自動車交通量の方面別比率を平成30年パーソントリップ調査における発着方面別の自動車OD調査結果に基づき、計画地周辺の交通規制及び道路ネットワーク等を考慮して、発生集中経路配分構成比を設定した。(OD: Origin (出発地)、Destination (目的地) の略)

本計画施設が含まれる宮前区に対する発着方面別のODトリップ数と方面比率は、下表に示すとおりである。

発着方面	発生集中自動車トリップ数						
	OD トリップ数	方面別トリップ数					
		①	②	③	④	⑤	⑥
東京都	4,612	1,845	461	0	1,557	0	749
横浜市	10,632	0	0	0	2,790	5,298	2,544
川崎市	29,607	5,525	3,225	3,688	12,056	1,844	3,268
うち宮前区	23,977	5,190	3,141	1,844	9,109	1,844	2,848
他神奈川県	1,396	279	70	0	349	349	349
その他	77	21	5	0	26	0	26
合計	46,324	7,670	3,761	3,688	16,778	7,491	6,935
方面比率	100.0%	16.6%	8.1%	8.0%	36.2%	16.2%	15.0%

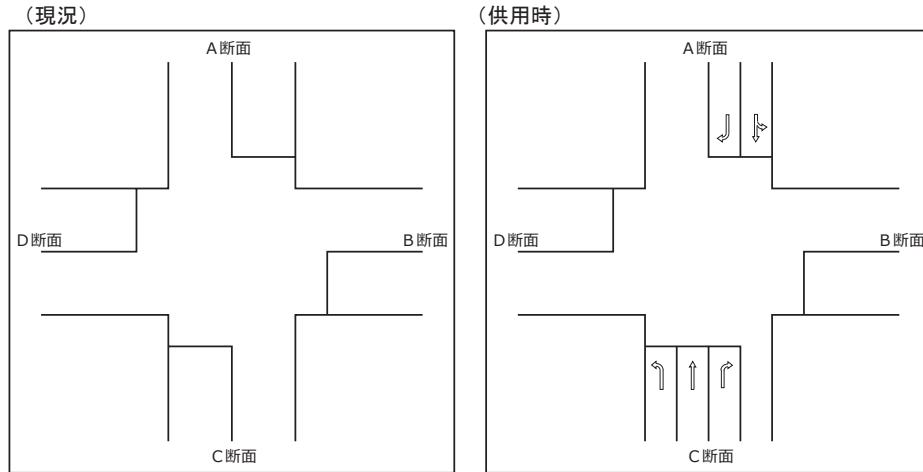
四捨五入のため合計は一致しない。

(12) 供用時における車線構成及び信号現示

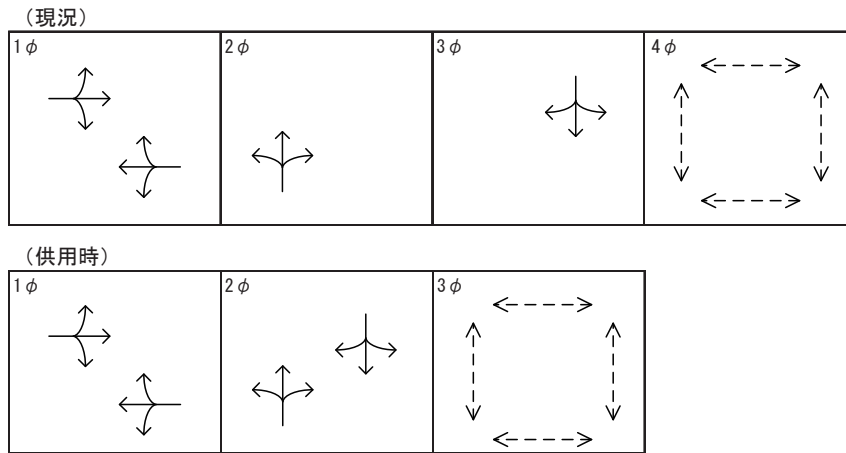
本事業の実施に伴い、No.3交差点において信号現示及び車線構成が、No.4交差点において車線構成が変更となる。現況と供用時におけるNo.3及びNo.4交差点の信号現示及び車線構成は、以下に示すとおりである。

No.3 鷺沼駅前交差点

車線構成

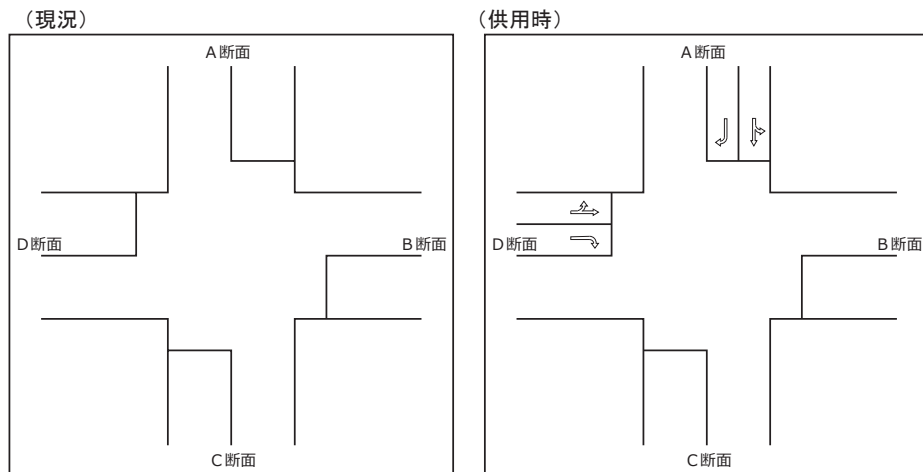


信号現示



No.4 鷺沼交番前交差点

車線構成



(13) 供用時交通量(平日) (全流入交通量計)

No.1 交差点交通量

単位:台

時間帯	将来基礎交通量			施設関連車両			供用時交通量			
	大型	小型	合計	大型	小型	合計	大型	小型	合計	乗用車換算による合計
7:00 ~ 8:00	367	2,455	2,822	0	16	16	367	2,471	2,838	3,095
8:00 ~ 9:00	398	2,268	2,666	2	44	46	400	2,312	2,712	2,992
9:00 ~ 10:00	407	2,155	2,562	2	44	46	409	2,199	2,608	2,894
10:00 ~ 11:00	399	2,054	2,453	0	22	22	399	2,076	2,475	2,754
11:00 ~ 12:00	393	1,979	2,372	2	50	52	395	2,029	2,424	2,701
12:00 ~ 13:00	309	1,851	2,160	2	52	54	311	1,903	2,214	2,432
13:00 ~ 14:00	326	1,963	2,289	4	56	60	330	2,019	2,349	2,580
14:00 ~ 15:00	366	2,014	2,380	4	72	76	370	2,086	2,456	2,715
15:00 ~ 16:00	332	2,025	2,357	6	86	92	338	2,111	2,449	2,686
16:00 ~ 17:00	251	2,257	2,508	4	64	68	255	2,321	2,576	2,755
17:00 ~ 18:00	223	2,510	2,733	6	96	102	229	2,606	2,835	2,995
18:00 ~ 19:00	144	2,243	2,387	4	70	74	148	2,313	2,461	2,565
19:00 ~ 20:00	118	1,764	1,882	0	20	20	118	1,784	1,902	1,985
20:00 ~ 21:00	101	1,493	1,594	2	28	30	103	1,521	1,624	1,696
21:00 ~ 22:00	77	1,037	1,114	0	16	16	77	1,053	1,130	1,184
22:00 ~ 23:00	80	907	987	0	6	6	80	913	993	1,049
23:00 ~ 24:00	70	694	764	0	6	6	70	700	770	819
24:00 ~ 1:00	78	458	536	0	24	24	78	482	560	615
1:00 ~ 2:00	80	415	495	0	0	0	80	415	495	551
2:00 ~ 3:00	70	270	340	0	22	22	70	292	362	411
3:00 ~ 4:00	80	201	281	0	0	0	80	201	281	337
4:00 ~ 5:00	94	286	380	0	0	0	94	286	380	446
5:00 ~ 6:00	123	600	723	0	0	0	123	600	723	809
6:00 ~ 7:00	270	1,592	1,862	0	4	4	270	1,596	1,866	2,055
合計	5,156	35,491	40,647	38	798	836	5,194	36,289	41,483	45,121

No.2 交差点交通量

単位:台

時間帯	将来基礎交通量			施設関連車両			供用時交通量			
	大型	小型	合計	大型	小型	合計	大型	小型	合計	乗用車換算による合計
7:00 ~ 8:00	39	499	538	0	16	16	39	515	554	581
8:00 ~ 9:00	53	587	640	2	44	46	55	631	686	725
9:00 ~ 10:00	50	574	624	2	44	46	52	618	670	706
10:00 ~ 11:00	64	532	596	1	21	22	65	553	618	664
11:00 ~ 12:00	66	581	647	2	50	52	68	631	699	747
12:00 ~ 13:00	57	502	559	2	52	54	59	554	613	654
13:00 ~ 14:00	52	540	592	3	57	60	55	597	652	691
14:00 ~ 15:00	54	613	667	4	72	76	58	685	743	784
15:00 ~ 16:00	50	677	727	5	87	92	55	764	819	858
16:00 ~ 17:00	56	720	776	3	65	68	59	785	844	885
17:00 ~ 18:00	38	739	777	5	97	102	43	836	879	909
18:00 ~ 19:00	29	625	654	4	70	74	33	695	728	751
19:00 ~ 20:00	27	536	563	1	19	20	28	555	583	603
20:00 ~ 21:00	22	389	411	2	28	30	24	417	441	458
21:00 ~ 22:00	11	366	377	0	16	16	11	382	393	401
22:00 ~ 23:00	15	296	311	0	6	6	15	302	317	328
23:00 ~ 24:00	7	236	243	0	6	6	7	242	249	254
24:00 ~ 1:00	3	179	182	1	23	24	4	202	206	209
1:00 ~ 2:00	9	110	119	0	0	0	9	110	119	125
2:00 ~ 3:00	7	80	87	1	21	22	8	101	109	115
3:00 ~ 4:00	6	54	60	0	0	0	6	54	60	64
4:00 ~ 5:00	8	52	60	0	0	0	8	52	60	66
5:00 ~ 6:00	9	124	133	0	0	0	9	124	133	139
6:00 ~ 7:00	33	296	329	0	4	4	33	300	333	356
合計	765	9,907	10,672	38	798	836	803	10,705	11,508	12,073

No. 3 交差点交通量

単位：台

時間帯	将来基礎交通量			施設関連車両			供用時交通量			乗用車換算による合計
	大型	小型	合計	大型	小型	合計	大型	小型	合計	
7:00 ~ 8:00	134	538	672	0	17	17	134	555	689	783
8:00 ~ 9:00	137	536	673	3	51	54	140	587	727	825
9:00 ~ 10:00	138	520	658	3	73	76	141	593	734	833
10:00 ~ 11:00	117	550	667	2	31	33	119	581	700	783
11:00 ~ 12:00	121	582	703	3	61	64	124	643	767	854
12:00 ~ 13:00	98	483	581	3	59	62	101	542	643	714
13:00 ~ 14:00	110	526	636	3	62	65	113	588	701	780
14:00 ~ 15:00	101	565	666	4	81	85	105	646	751	825
15:00 ~ 16:00	107	570	677	8	119	127	115	689	804	885
16:00 ~ 17:00	100	617	717	3	68	71	103	685	788	860
17:00 ~ 18:00	95	601	696	4	96	100	99	697	796	865
18:00 ~ 19:00	97	581	678	4	75	79	101	656	757	828
19:00 ~ 20:00	87	489	576	0	15	15	87	504	591	652
20:00 ~ 21:00	79	415	494	1	30	31	80	445	525	581
21:00 ~ 22:00	72	386	458	0	9	9	72	395	467	517
22:00 ~ 23:00	63	426	489	0	4	4	63	430	493	537
23:00 ~ 24:00	35	401	436	0	4	4	35	405	440	465
24:00 ~ 1:00	24	356	380	2	43	45	26	399	425	443
1:00 ~ 2:00	19	200	219	0	0	0	19	200	219	232
2:00 ~ 3:00	10	94	104	2	42	44	12	136	148	156
3:00 ~ 4:00	9	62	71	0	0	0	9	62	71	77
4:00 ~ 5:00	10	66	76	0	0	0	10	66	76	83
5:00 ~ 6:00	13	118	131	0	0	0	13	118	131	140
6:00 ~ 7:00	101	299	400	0	5	5	101	304	405	476
合計	1,877	9,981	11,858	45	945	990	1,922	10,926	12,848	14,194

No. 4 交差点交通量

単位：台

時間帯	将来基礎交通量			施設関連車両			供用時交通量			乗用車換算による合計
	大型	小型	合計	大型	小型	合計	大型	小型	合計	
7:00 ~ 8:00	133	774	907	1	35	36	134	809	943	1,037
8:00 ~ 9:00	129	772	901	5	94	99	134	866	1,000	1,094
9:00 ~ 10:00	128	791	919	5	107	112	133	898	1,031	1,124
10:00 ~ 11:00	124	823	947	1	57	58	125	880	1,005	1,093
11:00 ~ 12:00	117	856	973	6	111	117	123	967	1,090	1,176
12:00 ~ 13:00	101	749	850	6	116	122	107	865	972	1,047
13:00 ~ 14:00	105	768	873	6	125	131	111	893	1,004	1,082
14:00 ~ 15:00	88	827	915	8	160	168	96	987	1,083	1,150
15:00 ~ 16:00	83	836	919	11	207	218	94	1,043	1,137	1,203
16:00 ~ 17:00	81	939	1,020	7	145	152	88	1,084	1,172	1,234
17:00 ~ 18:00	88	950	1,038	11	208	219	99	1,158	1,257	1,326
18:00 ~ 19:00	73	895	968	8	154	162	81	1,049	1,130	1,187
19:00 ~ 20:00	62	735	797	1	42	43	63	777	840	884
20:00 ~ 21:00	67	598	665	3	66	69	70	664	734	783
21:00 ~ 22:00	55	527	582	1	26	27	56	553	609	648
22:00 ~ 23:00	50	528	578	0	6	6	50	534	584	619
23:00 ~ 24:00	39	412	451	0	7	7	39	419	458	485
24:00 ~ 1:00	25	307	332	3	53	56	28	360	388	408
1:00 ~ 2:00	16	199	215	0	0	0	16	199	215	226
2:00 ~ 3:00	12	116	128	3	51	54	15	167	182	193
3:00 ~ 4:00	8	64	72	0	0	0	8	64	72	78
4:00 ~ 5:00	11	79	90	0	0	0	11	79	90	98
5:00 ~ 6:00	22	192	214	0	1	1	22	193	215	230
6:00 ~ 7:00	93	512	605	0	7	7	93	519	612	677
合計	1,710	14,249	15,959	86	1,778	1,864	1,796	16,027	17,823	19,082

No. 5 交差点交通量

単位：台

時間帯	将来基礎交通量			施設関連車両			供用時交通量			
	大型	小型	合計	大型	小型	合計	大型	小型	合計	乗用車換算による合計
7:00 ~ 8:00	108	801	909	2	24	26	110	825	935	1,012
8:00 ~ 9:00	119	788	907	3	68	71	122	856	978	1,063
9:00 ~ 10:00	108	745	853	4	79	83	112	824	936	1,014
10:00 ~ 11:00	114	794	908	2	41	43	116	835	951	1,032
11:00 ~ 12:00	96	787	883	4	81	85	100	868	968	1,038
12:00 ~ 13:00	91	683	774	4	84	88	95	767	862	929
13:00 ~ 14:00	91	729	820	4	89	93	95	818	913	980
14:00 ~ 15:00	69	753	822	5	116	121	74	869	943	995
15:00 ~ 16:00	75	812	887	8	152	160	83	964	1,047	1,105
16:00 ~ 17:00	88	970	1,058	5	103	108	93	1,073	1,166	1,231
17:00 ~ 18:00	75	853	928	7	148	155	82	1,001	1,083	1,140
18:00 ~ 19:00	65	757	822	5	110	115	70	867	937	986
19:00 ~ 20:00	58	751	809	2	29	31	60	780	840	882
20:00 ~ 21:00	56	534	590	2	47	49	58	581	639	680
21:00 ~ 22:00	44	454	498	1	17	18	45	471	516	548
22:00 ~ 23:00	44	421	465	0	4	4	44	425	469	500
23:00 ~ 24:00	32	332	364	0	5	5	32	337	369	391
24:00 ~ 1:00	19	210	229	2	41	43	21	251	272	287
1:00 ~ 2:00	14	141	155	0	0	0	14	141	155	165
2:00 ~ 3:00	7	80	87	2	40	42	9	120	129	135
3:00 ~ 4:00	9	41	50	0	0	0	9	41	50	56
4:00 ~ 5:00	9	67	76	0	0	0	9	67	76	82
5:00 ~ 6:00	21	165	186	0	1	1	21	166	187	202
6:00 ~ 7:00	80	494	574	0	6	6	80	500	580	636
合計	1,492	13,162	14,654	62	1,285	1,347	1,554	14,447	16,001	17,089

No. 6 交差点交通量

単位：台

時間帯	将来基礎交通量			施設関連車両			供用時交通量			
	大型	小型	合計	大型	小型	合計	大型	小型	合計	乗用車換算による合計
7:00 ~ 8:00	31	263	294	3	47	50	34	310	344	368
8:00 ~ 9:00	26	303	329	6	105	111	32	408	440	462
9:00 ~ 10:00	38	365	403	4	100	104	42	465	507	536
10:00 ~ 11:00	47	390	437	2	53	55	49	443	492	526
11:00 ~ 12:00	40	432	472	5	109	114	45	541	586	618
12:00 ~ 13:00	27	373	400	5	112	117	32	485	517	539
13:00 ~ 14:00	24	342	366	6	120	126	30	462	492	513
14:00 ~ 15:00	21	419	440	7	155	162	28	574	602	622
15:00 ~ 16:00	25	406	431	11	194	205	36	600	636	661
16:00 ~ 17:00	25	417	442	9	142	151	34	559	593	617
17:00 ~ 18:00	19	460	479	12	205	217	31	665	696	718
18:00 ~ 19:00	8	410	418	9	152	161	17	562	579	591
19:00 ~ 20:00	7	325	332	2	49	51	9	374	383	389
20:00 ~ 21:00	7	243	250	3	67	70	10	310	320	327
21:00 ~ 22:00	9	238	247	1	32	33	10	270	280	287
22:00 ~ 23:00	6	211	217	0	10	10	6	221	227	231
23:00 ~ 24:00	8	132	140	0	11	11	8	143	151	157
24:00 ~ 1:00	8	110	118	2	45	47	10	155	165	172
1:00 ~ 2:00	8	100	108	0	0	0	8	100	108	114
2:00 ~ 3:00	6	50	56	2	43	45	8	93	101	107
3:00 ~ 4:00	5	37	42	0	0	0	5	37	42	46
4:00 ~ 5:00	8	36	44	0	0	0	8	36	44	50
5:00 ~ 6:00	13	126	139	0	2	2	13	128	141	150
6:00 ~ 7:00	19	243	262	0	12	12	19	255	274	287
合計	435	6,431	6,866	89	1,765	1,854	524	8,196	8,720	9,088

No.7 交差点交通量

単位：台

時間帯	将来基礎交通量			施設関連車両			供用時交通量			
	大型	小型	合計	大型	小型	合計	大型	小型	合計	乗用車換算による合計
7:00 ~ 8:00	78	650	728	1	28	29	79	678	757	812
8:00 ~ 9:00	66	703	769	4	72	76	70	775	845	894
9:00 ~ 10:00	60	728	788	4	67	71	64	795	859	904
10:00 ~ 11:00	55	766	821	1	39	40	56	805	861	900
11:00 ~ 12:00	63	719	782	5	83	88	68	802	870	918
12:00 ~ 13:00	45	643	688	5	90	95	50	733	783	818
13:00 ~ 14:00	43	684	727	5	99	104	48	783	831	865
14:00 ~ 15:00	45	724	769	7	125	132	52	849	901	937
15:00 ~ 16:00	37	849	886	7	148	155	44	997	1,041	1,072
16:00 ~ 17:00	40	916	956	6	117	123	46	1,033	1,079	1,111
17:00 ~ 18:00	37	931	968	9	172	181	46	1,103	1,149	1,181
18:00 ~ 19:00	13	820	833	7	123	130	20	943	963	977
19:00 ~ 20:00	13	657	670	1	38	39	14	695	709	719
20:00 ~ 21:00	13	520	533	3	53	56	16	573	589	600
21:00 ~ 22:00	12	446	458	1	26	27	13	472	485	494
22:00 ~ 23:00	5	314	319	0	6	6	5	320	325	329
23:00 ~ 24:00	9	224	233	0	7	7	9	231	240	246
24:00 ~ 1:00	10	180	190	1	29	30	11	209	220	228
1:00 ~ 2:00	8	144	152	0	0	0	8	144	152	158
2:00 ~ 3:00	6	94	100	1	27	28	7	121	128	133
3:00 ~ 4:00	9	66	75	0	0	0	9	66	75	81
4:00 ~ 5:00	17	75	92	0	0	0	17	75	92	104
5:00 ~ 6:00	19	151	170	0	1	1	19	152	171	184
6:00 ~ 7:00	43	382	425	0	5	5	43	387	430	460
合計	746	12,386	13,132	68	1,355	1,423	814	13,741	14,555	15,125

No.8 交差点交通量

単位：台

時間帯	将来基礎交通量			施設関連車両			供用時交通量			
	大型	小型	合計	大型	小型	合計	大型	小型	合計	乗用車換算による合計
7:00 ~ 8:00	241	1,021	1,262	1	12	13	242	1,033	1,275	1,444
8:00 ~ 9:00	230	999	1,229	1	34	35	231	1,033	1,264	1,426
9:00 ~ 10:00	266	847	1,113	2	39	41	268	886	1,154	1,342
10:00 ~ 11:00	265	861	1,126	1	20	21	266	881	1,147	1,333
11:00 ~ 12:00	294	957	1,251	2	39	41	296	996	1,292	1,499
12:00 ~ 13:00	223	1,006	1,229	2	40	42	225	1,046	1,271	1,429
13:00 ~ 14:00	233	1,042	1,275	2	42	44	235	1,084	1,319	1,484
14:00 ~ 15:00	204	980	1,184	2	56	58	206	1,036	1,242	1,386
15:00 ~ 16:00	186	929	1,115	4	74	78	190	1,003	1,193	1,326
16:00 ~ 17:00	148	1,019	1,167	2	49	51	150	1,068	1,218	1,323
17:00 ~ 18:00	144	1,139	1,283	3	71	74	147	1,210	1,357	1,460
18:00 ~ 19:00	74	1,154	1,228	2	53	55	76	1,207	1,283	1,336
19:00 ~ 20:00	77	1,251	1,328	1	14	15	78	1,265	1,343	1,398
20:00 ~ 21:00	80	974	1,054	1	22	23	81	996	1,077	1,134
21:00 ~ 22:00	47	550	597	0	8	8	47	558	605	638
22:00 ~ 23:00	79	453	532	0	2	2	79	455	534	589
23:00 ~ 24:00	80	462	542	0	3	3	80	465	545	601
24:00 ~ 1:00	79	420	499	1	20	21	80	440	520	576
1:00 ~ 2:00	109	307	416	0	0	0	109	307	416	492
2:00 ~ 3:00	134	200	334	1	19	20	135	219	354	449
3:00 ~ 4:00	156	127	283	0	0	0	156	127	283	392
4:00 ~ 5:00	220	184	404	0	0	0	220	184	404	558
5:00 ~ 6:00	310	469	779	0	0	0	310	469	779	996
6:00 ~ 7:00	312	732	1,044	0	3	3	312	735	1,047	1,265
合計	4,191	18,083	22,274	28	620	648	4,219	18,703	22,922	25,876

No. 9 交差点交通量

単位：台

時間帯	将来基礎交通量			施設関連車両			供用時交通量			
	大型	小型	合計	大型	小型	合計	大型	小型	合計	乗用車換算による合計
7:00 ~ 8:00	189	876	1,065	1	12	13	190	888	1,078	1,211
8:00 ~ 9:00	213	1,062	1,275	2	33	35	215	1,095	1,310	1,461
9:00 ~ 10:00	277	1,019	1,296	2	38	40	279	1,057	1,336	1,531
10:00 ~ 11:00	314	1,087	1,401	1	20	21	315	1,107	1,422	1,643
11:00 ~ 12:00	283	991	1,274	2	40	42	285	1,031	1,316	1,516
12:00 ~ 13:00	217	892	1,109	2	42	44	219	934	1,153	1,306
13:00 ~ 14:00	182	841	1,023	2	45	47	184	886	1,070	1,199
14:00 ~ 15:00	195	1,076	1,271	3	58	61	198	1,134	1,332	1,471
15:00 ~ 16:00	126	1,094	1,220	4	74	78	130	1,168	1,298	1,389
16:00 ~ 17:00	125	1,275	1,400	3	52	55	128	1,327	1,455	1,545
17:00 ~ 18:00	92	1,233	1,325	4	75	79	96	1,308	1,404	1,471
18:00 ~ 19:00	78	983	1,061	3	55	58	81	1,038	1,119	1,176
19:00 ~ 20:00	94	763	857	1	15	16	95	778	873	940
20:00 ~ 21:00	77	814	891	1	24	25	78	838	916	971
21:00 ~ 22:00	75	680	755	1	9	10	76	689	765	818
22:00 ~ 23:00	101	526	627	0	2	2	101	528	629	700
23:00 ~ 24:00	113	414	527	0	2	2	113	416	529	608
24:00 ~ 1:00	104	238	342	1	19	20	105	257	362	436
1:00 ~ 2:00	111	210	321	0	0	0	111	210	321	399
2:00 ~ 3:00	157	200	357	1	19	20	158	219	377	488
3:00 ~ 4:00	193	195	388	0	0	0	193	195	388	523
4:00 ~ 5:00	315	308	623	0	0	0	315	308	623	844
5:00 ~ 6:00	416	761	1,177	0	1	1	416	762	1,178	1,469
6:00 ~ 7:00	375	1,154	1,529	0	3	3	375	1,157	1,532	1,795
合計	4,422	18,692	23,114	34	638	672	4,456	19,330	23,786	26,910

No. 10 交差点交通量

単位：台

時間帯	将来基礎交通量			施設関連車両			供用時交通量			
	大型	小型	合計	大型	小型	合計	大型	小型	合計	乗用車換算による合計
7:00 ~ 8:00	93	733	826	1	12	13	94	745	839	905
8:00 ~ 9:00	99	719	818	1	34	35	100	753	853	923
9:00 ~ 10:00	98	674	772	2	39	41	100	713	813	883
10:00 ~ 11:00	88	673	761	1	20	21	89	693	782	844
11:00 ~ 12:00	85	681	766	2	39	41	87	720	807	868
12:00 ~ 13:00	76	574	650	2	40	42	78	614	692	747
13:00 ~ 14:00	80	626	706	2	42	44	82	668	750	807
14:00 ~ 15:00	64	665	729	2	56	58	66	721	787	833
15:00 ~ 16:00	63	712	775	4	74	78	67	786	853	900
16:00 ~ 17:00	73	825	898	2	49	51	75	874	949	1,002
17:00 ~ 18:00	73	789	862	3	71	74	76	860	936	989
18:00 ~ 19:00	53	719	772	2	53	55	55	772	827	866
19:00 ~ 20:00	53	645	698	1	14	15	54	659	713	751
20:00 ~ 21:00	48	509	557	1	22	23	49	531	580	614
21:00 ~ 22:00	35	424	459	0	8	8	35	432	467	492
22:00 ~ 23:00	33	391	424	0	2	2	33	393	426	449
23:00 ~ 24:00	20	287	307	0	3	3	20	290	310	324
24:00 ~ 1:00	15	205	220	1	20	21	16	225	241	252
1:00 ~ 2:00	12	109	121	0	0	0	12	109	121	129
2:00 ~ 3:00	5	62	67	1	19	20	6	81	87	91
3:00 ~ 4:00	7	42	49	0	0	0	7	42	49	54
4:00 ~ 5:00	7	47	54	0	0	0	7	47	54	59
5:00 ~ 6:00	14	147	161	0	0	0	14	147	161	171
6:00 ~ 7:00	61	420	481	0	3	3	61	423	484	527
合計	1,255	11,678	12,933	28	620	648	1,283	12,298	13,581	14,480

No. 11 交差点交通量

単位：台

時間帯	将来基礎交通量			施設関連車両			供用時交通量			
	大型	小型	合計	大型	小型	合計	大型	小型	合計	乗用車換算による合計
7:00 ~ 8:00	406	2,417	2,823	1	16	17	407	2,433	2,840	3,125
8:00 ~ 9:00	457	2,458	2,915	3	41	44	460	2,499	2,959	3,281
9:00 ~ 10:00	561	2,256	2,817	2	38	40	563	2,294	2,857	3,251
10:00 ~ 11:00	591	2,322	2,913	1	22	23	592	2,344	2,936	3,350
11:00 ~ 12:00	578	2,201	2,779	3	49	52	581	2,250	2,831	3,238
12:00 ~ 13:00	488	2,210	2,698	3	53	56	491	2,263	2,754	3,098
13:00 ~ 14:00	447	2,253	2,700	3	58	61	450	2,311	2,761	3,076
14:00 ~ 15:00	428	2,372	2,800	4	74	78	432	2,446	2,878	3,180
15:00 ~ 16:00	368	2,553	2,921	4	86	90	372	2,639	3,011	3,271
16:00 ~ 17:00	318	2,839	3,157	4	70	74	322	2,909	3,231	3,456
17:00 ~ 18:00	244	2,961	3,205	5	101	106	249	3,062	3,311	3,485
18:00 ~ 19:00	160	2,853	3,013	4	72	76	164	2,925	3,089	3,204
19:00 ~ 20:00	151	2,380	2,531	1	23	24	152	2,403	2,555	2,661
20:00 ~ 21:00	159	2,168	2,327	1	33	34	160	2,201	2,361	2,473
21:00 ~ 22:00	155	1,609	1,764	1	15	16	156	1,624	1,780	1,889
22:00 ~ 23:00	162	1,287	1,449	0	4	4	162	1,291	1,453	1,566
23:00 ~ 24:00	192	1,052	1,244	0	4	4	192	1,056	1,248	1,382
24:00 ~ 1:00	204	782	986	1	16	17	205	798	1,003	1,147
1:00 ~ 2:00	224	593	817	0	0	0	224	593	817	974
2:00 ~ 3:00	298	447	745	1	15	16	299	462	761	970
3:00 ~ 4:00	393	389	782	0	0	0	393	389	782	1,057
4:00 ~ 5:00	559	584	1,143	0	0	0	559	584	1,143	1,534
5:00 ~ 6:00	738	1,216	1,954	0	1	1	738	1,217	1,955	2,472
6:00 ~ 7:00	721	2,341	3,062	0	3	3	721	2,344	3,065	3,570
合計	9,002	44,543	53,545	42	794	836	9,044	45,337	54,381	60,710

(14) 施設関連車両交通量 (平日)

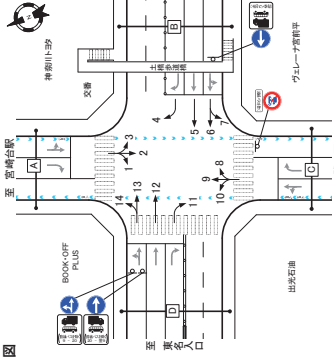
自動車交通量調査結果集計表

[方向別]

施設関連車両 (平日)

予測地点

No.1 土橋交差点



方向案内図

自動車交通量調査結果集計表

[方向別]

施設関連車両 (平日)

予測地点

No.1 土橋交差点

方向	方向: 1				方向: 2				方向: 3			
	大型車 [台]	小型車 [台]	合計 [台]	時間 比率 [%]	大型車 [台]	小型車 [台]	合計 [台]	時間 比率 [%]	大型車 [台]	小型車 [台]	合計 [台]	時間 比率 [%]
700-800	0	0	0	-	0	0	0	-	0	0	0	-
800-900	0	0	0	-	0	0	0	-	0	0	0	-
900-1000	0	0	0	-	0	0	0	-	0	0	0	-
1000-1100	0	0	0	-	0	0	0	-	0	0	0	-
1100-1200	0	0	0	-	0	0	0	-	0	0	0	-
1200-1300	0	0	0	-	0	0	0	-	0	0	0	-
1300-1400	0	0	0	-	0	0	0	-	0	0	0	-
1400-1500	0	0	0	-	0	0	0	-	0	0	0	-
1500-1600	0	0	0	-	0	0	0	-	0	0	0	-
1600-1700	0	0	0	-	0	0	0	-	0	0	0	-
1700-1800	0	0	0	-	0	0	0	-	0	0	0	-
1800-1900	0	0	0	-	0	0	0	-	0	0	0	-
1900-2000	0	0	0	-	0	0	0	-	0	0	0	-
2000-2100	0	0	0	-	0	0	0	-	0	0	0	-
2100-2200	0	0	0	-	0	0	0	-	0	0	0	-
2200-2300	0	0	0	-	0	0	0	-	0	0	0	-
2300-2400	0	0	0	-	0	0	0	-	0	0	0	-
24時間合計	0	0	0	-	0	0	0	-	0	0	0	-

方向	方向: 4				方向: 5				方向: 6			
	大型車 [台]	小型車 [台]	合計 [台]	時間 比率 [%]	大型車 [台]	小型車 [台]	合計 [台]	時間 比率 [%]	大型車 [台]	小型車 [台]	合計 [台]	時間 比率 [%]
700-800	0	0	0	-	0	0	0	-	0	0	0	-
800-900	0	0	0	-	0	0	0	-	0	0	0	-
900-1000	0	0	0	-	0	0	0	-	0	0	0	-
1000-1100	0	0	0	-	0	0	0	-	0	0	0	-
1100-1200	0	0	0	-	0	0	0	-	0	0	0	-
1200-1300	0	0	0	-	0	0	0	-	0	0	0	-
1300-1400	0	0	0	-	0	0	0	-	0	0	0	-
1400-1500	0	0	0	-	0	0	0	-	0	0	0	-
1500-1600	0	0	0	-	0	0	0	-	0	0	0	-
1600-1700	0	0	0	-	0	0	0	-	0	0	0	-
1700-1800	0	0	0	-	0	0	0	-	0	0	0	-
1800-1900	0	0	0	-	0	0	0	-	0	0	0	-
1900-2000	0	0	0	-	0	0	0	-	0	0	0	-
2000-2100	0	0	0	-	0	0	0	-	0	0	0	-
2100-2200	0	0	0	-	0	0	0	-	0	0	0	-
2200-2300	0	0	0	-	0	0	0	-	0	0	0	-
2300-2400	0	0	0	-	0	0	0	-	0	0	0	-
24時間合計	0	0	0	-	0	0	0	-	0	0	0	-

方向	方向: 7				方向: 8				方向: 9			
	大型車 [台]	小型車 [台]	合計 [台]	時間 比率 [%]	大型車 [台]	小型車 [台]	合計 [台]	時間 比率 [%]	大型車 [台]	小型車 [台]	合計 [台]	時間 比率 [%]
700-800	0	2	2	0.0	0	2	2	0.0	0	2	2	0.0
800-900	0	8	8	0.0	0	8	8	0.0	0	8	8	0.0
900-1000	0	7	7	0.0	0	7	7	0.0	0	7	7	0.0
1000-1100	0	2	2	0.0	0	2	2	0.0	0	2	2	0.0
1100-1200	0	8	8	0.0	0	8	8	0.0	0	8	8	0.0
1200-1300	0	9	9	0.0	0	9	9	0.0	0	9	9	0.0
1300-1400	1	9	10	10.0	1	9	10	10.0	0	9	9	0.0
1400-1500	1	11	12	8.3	1	11	12	8.3	0	11	11	0.0
1500-1600	1	14	15	6.7	1	14	15	6.7	0	14	14	0.0
1600-1700	1	16	17	3.9	1	16	17	3.9	0	16	16	0.0
1700-1800	0	11	11	9.1	0	11	11	9.1	0	11	11	0.0
1800-1900	0	16	16	8.4	0	16	16	8.4	0	16	16	0.0
1900-2000	0	17	17	5.9	0	17	17	5.9	0	17	17	0.0
2000-2100	0	12	12	8.3	0	12	12	8.3	0	12	12	0.0
2100-2200	0	3	3	0.0	0	3	3	0.0	0	3	3	0.0
2200-2300	0	2	2	0.0	0	2	2	0.0	0	2	2	0.0
2300-2400	0	2	2	0.0	0	2	2	0.0	0	2	2	0.0
24時間合計	6	107	113	5.3	6	107	113	5.3	0	0	0	0.0

方向	方向: 10				方向: 11				方向: 12			
	大型車 [台]	小型車 [台]	合計 [台]	時間 比率 [%]	大型車 [台]	小型車 [台]	合計 [台]	時間 比率 [%]	大型車 [台]	小型車 [台]	合計 [台]	時間 比率 [%]
700-800	0	6	6	0.0	0	6	6	0.0	0	6	6	0.0
800-900	1	14	15	6.7	0	14	15	6.7	0	14	14	0.0
900-1000	1	15	16	6.3	0	15	16	6.3	0	15	15	0.0
1000-1100	0	9	9	0.0	0	9	9	0.0	0	9	9	0.0
1100-1200	1	17	18	5.6	0	17	18	5.6	0	17	17	0.0
1200-1300	1	17	18	5.6	0	17	18	5.6	0	17	17	0.0
1300-1400	1	19	20	5.0	1	19	20	5.0	0	19	19	0.0
1400-1500	1	25	26	3.8	1	25	26	3.8	0	25	25	0.0
1500-1600	2	29	31	6.5	2	29	31	6.5	0	29	29	0.0
1600-1700	1	22	23	4.3	0	22	23	4.3	0	22	22	0.0
1700-1800	2	34	36	5.9	2	34	36	5.9	0	34	34	0.0
1800-1900	1	24	25	4.0	0	24	25	4.0	0	24	24	0.0
1900-2000	0	7	7	0.0	0	7	7	0.0	0	7	7	0.0
2000-2100	1	9	10	10.0	0	9	10	10.0	0	9	9	0.0
2100-2200	0	6	6	0.0	0	6	6	0.0	0	6	6	0.0
2200-2300	0	3	3	0.0	0	3	3	0.0	0	3	3	0.0
2300-2400	0	3	3	0.0	0	3	3	0.0	0	3	3	0.0
24時間合計	12	226	238	5.1	12	226	238	5.1	0	0	0	0.0

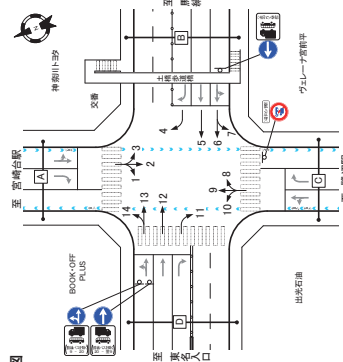
自動車交通調査結果集計表

[方向別]

施設開運車両 (平日)

予測地点
No. 1 土橋交差点

方向案内図



方向	方向: 13				方向: 14			
	大型車 [台]	小型車 [台]	合計 [台]	大型車 流入率 [%]	大型車 [台]	小型車 [台]	合計 [台]	大型車 流入率 [%]
時間帯	7:00-8:00	0	0	0	0	0	0	-
	8:00-9:00	0	0	0	0	0	0	-
	9:00-10:00	0	0	0	0	0	0	-
	10:00-11:00	0	0	0	0	0	0	-
	11:00-12:00	0	0	0	0	0	0	-
	12:00-13:00	0	0	0	0	0	0	-
	13:00-14:00	0	0	0	0	0	0	-
	14:00-15:00	0	0	0	0	0	0	-
	15:00-16:00	0	0	0	0	0	0	-
	16:00-17:00	0	0	0	0	0	0	-
	17:00-18:00	0	0	0	0	0	0	-
	18:00-19:00	0	0	0	0	0	0	-
	19:00-20:00	0	0	0	0	0	0	-
	20:00-21:00	0	0	0	0	0	0	-
	21:00-22:00	0	0	0	0	0	0	-
	22:00-23:00	0	0	0	0	0	0	-
	23:00-0:00	0	0	0	0	0	0	-
	0:00-1:00	0	0	0	0	0	0	-
	1:00-2:00	0	0	0	0	0	0	-
	2:00-3:00	0	0	0	0	0	0	-
	3:00-4:00	0	0	0	0	0	0	-
	4:00-5:00	0	0	0	0	0	0	-
	5:00-6:00	0	0	0	0	0	0	-
	6:00-7:00	0	0	0	0	0	0	-
	7:00-8:00	0	0	0	0	0	0	-
	昼以降時間計	0	0	0	0	0	0	-
	夜以降時間計	0	0	0	0	0	0	-
	24時間合計	0	0	0	0	0	0	-

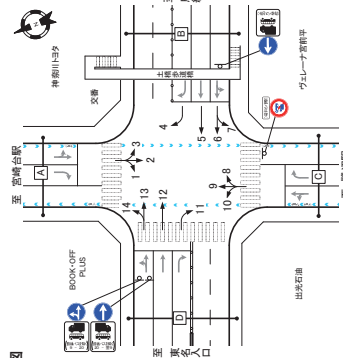
自動車交通調査結果集計表

[断面別]

施設開運車両 (平日)

予測地点
No. 1 土橋交差点

方向案内図



方向	A断面: 流入計 (1+2+3)				A断面: 流出計 (4+9+14)				A断面: 断面計 (1+2+3)+(4+9+14)					
	大型車 [台]	小型車 [台]	合計 [台]	大型車 流入率 [%]	大型車 [台]	小型車 [台]	合計 [台]	大型車 流入率 [%]	大型車 [台]	小型車 [台]	合計 [台]	大型車 流入率 [%]	時間 比率 [%]	二輪車 [台]
時間帯	7:00-8:00	0	0	0	0	0	0	0	0	0	0	0	-	0
	8:00-9:00	0	0	0	0	0	0	0	0	0	0	0	-	0
	9:00-10:00	0	0	0	0	0	0	0	0	0	0	0	-	0
	10:00-11:00	0	0	0	0	0	0	0	0	0	0	0	-	0
	11:00-12:00	0	0	0	0	0	0	0	0	0	0	0	-	0
	12:00-13:00	0	0	0	0	0	0	0	0	0	0	0	-	0
	13:00-14:00	0	0	0	0	0	0	0	0	0	0	0	-	0
	14:00-15:00	0	0	0	0	0	0	0	0	0	0	0	-	0
	15:00-16:00	0	0	0	0	0	0	0	0	0	0	0	-	0
	16:00-17:00	0	0	0	0	0	0	0	0	0	0	0	-	0
	17:00-18:00	0	0	0	0	0	0	0	0	0	0	0	-	0
	18:00-19:00	0	0	0	0	0	0	0	0	0	0	0	-	0
	19:00-20:00	0	0	0	0	0	0	0	0	0	0	0	-	0
	20:00-21:00	0	0	0	0	0	0	0	0	0	0	0	-	0
	21:00-22:00	0	0	0	0	0	0	0	0	0	0	0	-	0
	22:00-23:00	0	0	0	0	0	0	0	0	0	0	0	-	0
	23:00-0:00	0	0	0	0	0	0	0	0	0	0	0	-	0
	0:00-1:00	0	0	0	0	0	0	0	0	0	0	0	-	0
	1:00-2:00	0	0	0	0	0	0	0	0	0	0	0	-	0
	2:00-3:00	0	0	0	0	0	0	0	0	0	0	0	-	0
	3:00-4:00	0	0	0	0	0	0	0	0	0	0	0	-	0
	4:00-5:00	0	0	0	0	0	0	0	0	0	0	0	-	0
	5:00-6:00	0	0	0	0	0	0	0	0	0	0	0	-	0
	6:00-7:00	0	0	0	0	0	0	0	0	0	0	0	-	0
	7:00-8:00	0	0	0	0	0	0	0	0	0	0	0	-	0
	昼以降時間計	0	0	0	0	0	0	0	0	0	0	0	-	0
	夜以降時間計	0	0	0	0	0	0	0	0	0	0	0	-	0
	24時間合計	0	0	0	0	0	0	0	0	0	0	0	-	0

方向	B断面: 流入計 (4+5+6+7)				B断面: 流出計 (9+12+13)				B断面: 断面計 (4+5+6+7)+(9+12+13)							
	大型車 [台]	小型車 [台]	合計 [台]	大型車 流入率 [%]	大型車 [台]	小型車 [台]	合計 [台]	大型車 流入率 [%]	大型車 [台]	小型車 [台]	合計 [台]	大型車 流入率 [%]	時間 比率 [%]	二輪車 [台]		
時間帯	7:00-8:00	0	2	2	0.0	0	2	2	0.0	0	4	4	0.0	1.5	0	
	8:00-9:00	0	8	8	0.0	6.1	0	6.1	0.0	8	16	16	0.0	6.1	0	
	9:00-10:00	0	7	7	0.0	5.3	0	5.3	0.0	7	14	14	0.0	5.3	0	
	10:00-11:00	0	2	2	0.0	1.5	0	1.5	0.0	4	4	4	0.0	1.5	0	
	11:00-12:00	0	8	8	0.0	6.1	0	6.1	0.0	8	16	16	0.0	6.1	0	
	12:00-13:00	0	9	9	0.0	6.9	0	6.9	0.0	9	18	18	0.0	6.9	0	
	13:00-14:00	1	9	10	10.0	7.6	0	7.6	10.0	100	7.6	2	20	100	7.6	0
	14:00-15:00	1	11	12	8.3	9.2	0	9.2	11	12	24	24	8.3	9.2	0	
	15:00-16:00	1	14	15	6.7	11.5	0	11.5	14	15	29	29	6.7	11.5	0	
	16:00-17:00	1	10	11	9.1	8.4	0	8.4	10	11	21	21	9.1	8.4	0	
	17:00-18:00	1	16	17	5.9	13.0	0	13.0	16	17	33	33	5.9	13.0	0	
	18:00-19:00	1	11	12	8.3	9.2	0	9.2	11	12	24	24	8.3	9.2	0	
	19:00-20:00	0	3	3	0.0	2.3	0	2.3	0	3	6	6	0.0	2.3	0	
	20:00-21:00	0	5	5	0.0	3.8	0	3.8	0	5	10	10	0.0	3.8	0	
	21:00-22:00	0	2	2	0.0	1.5	0	1.5	0	2	4	4	0.0	1.5	0	
	22:00-23:00	0	0	0	0.0	0.0	0	0.0	0	0	0	0	0.0	0.0	0	
	23:00-0:00	0	4	4	0.0	3.1	0	3.1	0	4	8	8	0.0	3.1	0	
	0:00-1:00	0	4	4	0.0	3.1	0	3.1	0	4	8	8	0.0	3.1	0	
	1:00-2:00	0	4	4	0.0	3.1	0	3.1	0	4	8	8	0.0	3.1	0	
	2:00-3:00	0	4	4	0.0	3.1	0	3.1	0	4	8	8	0.0	3.1	0	
	3:00-4:00	0	0	0	0.0	0.0	0	0.0	0	0	0	0	0.0	0.0	0	
	4:00-5:00	0	0	0	0.0	0.0	0	0.0	0	0	0	0	0.0	0.0	0	
	5:00-6:00	0	0	0	0.0	0.0	0	0.0	0	0	0	0	0.0	0.0	0	
	6:00-7:00	0	0	0	0.0	0.0	0	0.0	0	0	0	0	0.0	0.0	0	
	昼以降時間計	6	107	113	5.3	86.3	0	86.3	6	107	113	5.3	86.3	0	0	
	夜以降時間計	0	18	18	0.0	13.3	0	13.3	0	18	18	0.0	13.3	0	0	
	24時間合計	6	125	131	4.8	100.0	0	100.0	6	125	131	4.8	100.0	0	0	

自動車交通量調査結果集計表

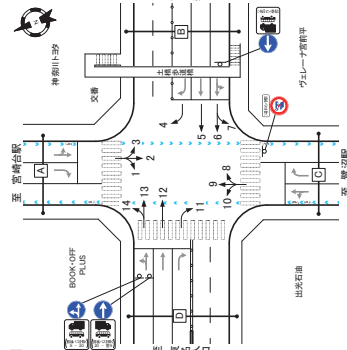
[断面別]

施設関連車両 (平日)

予測地点

No. 1 土橋交差点

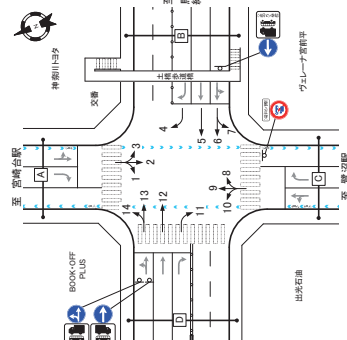
方向案内図



方向	C断面：流入計(8+9+10)				C断面：流出計(2+7+11)				C断面：断面計(8+9+10)+(2+7+11)							
	大型車 [台]	小型車 [台]	合計 [台]	二輪車 時間 比率 [%]	大型車 流入率 [%]	小型車 流入率 [%]	合計 流入率 [%]	二輪車 流入率 [%]	大型車 [台]	小型車 [台]	合計 [台]	二輪車 時間 比率 [%]	大型車 流入率 [%]	小型車 流入率 [%]	合計 流入率 [%]	二輪車 時間 比率 [%]
700-800	0	8	8	0.0	0	8	0.0	1.9	0	0	0	0.0	0	0	0	0.0
800-900	1	23	24	4.3	1	22	2.3	4.3	5.5	0	2	4.4	4.6	4.3	5.5	0
900-1000	1	22	23	4.3	1	22	2.3	4.3	5.5	0	2	4.4	4.6	4.3	5.5	0
1000-1100	0	11	11	0.0	0	11	0.0	2.6	0	0	22	2.2	0.0	2.6	0	0
1100-1200	1	29	30	3.8	1	28	3.8	6.2	0	2	50	5.2	3.8	6.2	0	0
1200-1300	1	26	27	3.7	1	26	2.7	6.5	0	2	52	5.4	3.7	6.5	0	0
1300-1400	2	28	30	6.7	2	28	3.0	6.7	7.2	0	4	56	6.0	6.7	7.2	0
1400-1500	3	36	39	5.3	3	36	3.8	5.3	9.1	0	4	72	7.6	5.3	9.1	0
1500-1600	3	43	46	6.5	3	43	4.6	6.5	11.0	0	6	86	9.2	6.5	11.0	0
1600-1700	2	32	34	5.8	2	32	3.4	5.8	8.1	0	4	64	6.8	5.8	8.1	0
1700-1800	3	46	49	5.3	3	46	5.1	5.3	12.2	0	6	96	10.2	5.3	12.2	0
1800-1900	2	33	35	3.7	2	33	3.7	3.7	6.3	0	4	70	7.4	3.7	6.3	0
1900-2000	0	10	10	0.0	0	10	0.0	2.6	0	2	20	2.0	0.0	2.6	0	0
2000-2100	0	14	14	0.0	1	14	1.5	3.7	5.4	0	2	28	3.0	1.5	3.7	0
2100-2200	0	8	8	0.0	0	8	0.0	2.6	0	2	16	1.6	0.0	2.6	0	0
2200-2300	0	3	3	0.0	0	3	0.0	0.7	0	0	6	0.6	0.0	0.7	0	0
2300-2400	0	3	3	0.0	0	3	0.0	0.7	0	0	6	0.6	0.0	0.7	0	0
2400-2500	0	12	12	0.0	0	12	0.0	2.6	0	0	24	2.4	0.0	2.6	0	0
2500-2600	0	11	11	0.0	0	11	0.0	2.6	0	0	22	2.2	0.0	2.6	0	0
2600-2700	0	0	0	0.0	0	0	0.0	0.0	0	0	0	0.0	0.0	0.0	0	0
2700-2800	0	0	0	0.0	0	0	0.0	0.0	0	0	0	0.0	0.0	0.0	0	0
2800-2900	0	0	0	0.0	0	0	0.0	0.0	0	0	0	0.0	0.0	0.0	0	0
2900-3000	0	0	0	0.0	0	0	0.0	0.0	0	0	0	0.0	0.0	0.0	0	0
300-400	0	0	0	0.0	0	0	0.0	0.0	0	0	0	0.0	0.0	0.0	0	0
400-500	0	0	0	0.0	0	0	0.0	0.0	0	0	0	0.0	0.0	0.0	0	0
500-600	0	0	0	0.0	0	0	0.0	0.0	0	0	0	0.0	0.0	0.0	0	0
600-700	0	2	2	0.0	0	2	0.0	0.5	0	0	4	0.4	0.0	0.5	0	0
昼12時間計	18	336	354	5.1	18	336	35.4	5.1	84.7	0	36	6.72	708	5.1	84.7	0
夜12時間計	1	63	64	1.6	1	63	6.4	1.6	15.3	0	2	1.26	128	1.6	15.3	0
24時間合計	19	399	418	4.5	19	399	41.8	4.5	100.0	0	38	7.98	836	4.5	100.0	0

方向	D断面：流入計(1+12+13+14)				D断面：流出計(1+5+6+10)				D断面：断面計(1+12+13+14)+(1+5+6+10)							
	大型車 [台]	小型車 [台]	合計 [台]	二輪車 時間 比率 [%]	大型車 流入率 [%]	小型車 流入率 [%]	合計 流入率 [%]	二輪車 流入率 [%]	大型車 [台]	小型車 [台]	合計 [台]	二輪車 時間 比率 [%]	大型車 流入率 [%]	小型車 流入率 [%]	合計 流入率 [%]	二輪車 時間 比率 [%]
700-800	0	6	6	0.0	0	6	0.0	2.1	0	0	0	0.0	0	0	0	0
800-900	1	14	15	6.7	1	14	1.5	6.7	5.2	0	2	29	3.0	6.7	5.2	0
900-1000	1	15	16	6.3	1	15	1.6	6.3	5.6	0	2	30	3.2	6.3	5.6	0
1000-1100	0	9	9	0.0	0	9	0.0	3.1	0	0	18	1.8	0.0	3.1	0	0
1100-1200	1	17	18	5.6	1	17	1.8	5.6	6.3	0	2	34	3.6	5.6	6.3	0
1200-1300	1	17	18	5.6	1	17	1.8	5.6	6.3	0	2	34	3.6	5.6	6.3	0
1300-1400	1	19	20	5.0	1	19	2.0	5.0	7.0	0	2	38	4.0	5.0	7.0	0
1400-1500	1	25	26	3.8	1	25	2.6	3.8	9.1	0	2	50	5.2	3.8	9.1	0
1500-1600	2	29	31	6.5	2	29	3.1	6.5	10.8	0	4	58	6.2	6.5	10.8	0
1600-1700	1	22	23	4.3	1	22	2.3	4.3	8.0	0	2	44	4.6	4.3	8.0	0
1700-1800	2	34	36	5.9	2	34	3.6	5.9	11.8	0	4	64	6.8	5.9	11.8	0
1800-1900	1	24	25	4.0	1	24	2.5	4.0	8.7	0	2	48	5.0	4.0	8.7	0
1900-2000	0	7	7	0.0	0	7	0.0	2.4	0	0	14	1.4	0.0	2.4	0	0
2000-2100	1	9	10	1.0	1	9	1.0	3.5	0	2	18	2.0	1.0	3.5	0	0
2100-2200	0	6	6	0.0	0	6	0.0	2.1	0	0	12	1.2	0.0	2.1	0	0
2200-2300	0	3	3	0.0	0	3	0.0	1.0	0	0	6	0.6	0.0	1.0	0	0
2300-2400	0	3	3	0.0	0	3	0.0	1.0	0	0	6	0.6	0.0	1.0	0	0
2400-2500	0	8	8	0.0	0	8	0.0	2.8	0	0	16	1.6	0.0	2.8	0	0
2500-2600	0	7	7	0.0	0	7	0.0	2.4	0	0	14	1.4	0.0	2.4	0	0
2600-2700	0	7	7	0.0	0	7	0.0	2.4	0	0	14	1.4	0.0	2.4	0	0
2700-2800	0	0	0	0.0	0	0	0.0	0.0	0	0	0	0.0	0.0	0.0	0	0
2800-2900	0	0	0	0.0	0	0	0.0	0.0	0	0	0	0.0	0.0	0.0	0	0
2900-3000	0	0	0	0.0	0	0	0.0	0.0	0	0	0	0.0	0.0	0.0	0	0
昼12時間計	12	226	241	5.0	12	226	24.1	5.0	84.0	0	24	4.68	482	5.0	84.0	0
夜12時間計	1	45	46	1.6	1	45	4.6	1.6	15.0	0	2	1.26	128	1.6	15.0	0
24時間合計	13	274	287	4.5	13	274	28.7	4.5	100.0	0	26	5.46	574	4.5	100.0	0

方向案内図



自動車交通量調査結果集計表

[断面別]

施設関連車両 (平日)

予測地点

No. 1 土橋交差点

方向	交差点総流入計			
	大型車 [台]	小型車 [台]	合計 [台]	二輪車 時間 比率 [%]
700-800	0	16	16	0.0
800-900	2	44	46	4.3
900-1000	2	44	46	4.3
1000-1100	0	22	22	0.0
1100-1200	2	50	52	3.8
1200-1300	2	52	54	3.7
1300-1400	4	56	60	6.7
1400-1500	4	72	76	5.3
1500-1600	6	86	92	6.5
1600-1700	4	64	68	5.9
1700-1800	6	96	102	5.9
1800-1900	4	70	74	3.4
1900-2000	2	28	30	6.5
2000-2100	2	18	20	0.0
2100-2200	0	6	6	0.0
2200-2300	0	6	6	0.0
2300-2400	0	8	8	0.0
2400-2500	0	24	24	0.0
2500-2600	0	22	22	0.0
2600-2700	0	0	0	0.0
2700-2800	0	0	0	0.0
2800-2900	0	0	0	0.0
2900-3000	0	0	0	0.0
300-400	0	0	0	0.0
400-500	0	0	0	0.0
500-600	0	0	0	0.0
600-700	0	4	4	0.0
昼12時間計	36	672	708	5.1
夜12時間計	2	126	128	1.6
24時間合計	38	798	836	4.5

自動車交通量調査結果集計表

[方向別]

施設開運車両(平日)

予測地点
No.2 カッパーク灣沼入口交差点

方向案内図

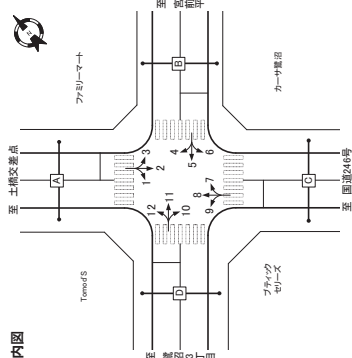


Table with 15 columns: Direction, Vehicle Type, Large Vehicle Count, Small Vehicle Count, Total Count, Large Vehicle Ratio, Small Vehicle Ratio, Two-Wheel Vehicle Count, Large Vehicle Ratio, Small Vehicle Ratio, Total Count, Large Vehicle Ratio, Small Vehicle Ratio, Two-Wheel Vehicle Ratio. Includes sub-tables for directions 1, 2, 3, 4, 5, 6.

Table with 15 columns: Direction, Vehicle Type, Large Vehicle Count, Small Vehicle Count, Total Count, Large Vehicle Ratio, Small Vehicle Ratio, Two-Wheel Vehicle Count, Large Vehicle Ratio, Small Vehicle Ratio, Total Count, Large Vehicle Ratio, Small Vehicle Ratio, Two-Wheel Vehicle Ratio. Includes sub-tables for directions 7, 8, 9, 10, 11, 12.

自動車交通量調査結果集計表

[方向別]

施設開運車両(平日)

予測地点
No.2 カッパーク灣沼入口交差点

方向案内図

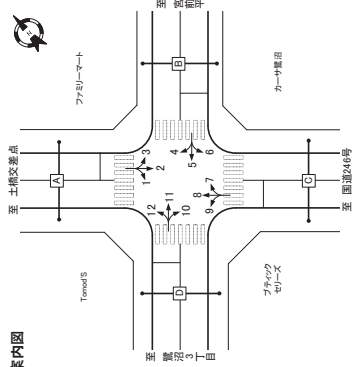


Table with 15 columns: Direction, Vehicle Type, Large Vehicle Count, Small Vehicle Count, Total Count, Large Vehicle Ratio, Small Vehicle Ratio, Two-Wheel Vehicle Count, Large Vehicle Ratio, Small Vehicle Ratio, Total Count, Large Vehicle Ratio, Small Vehicle Ratio, Two-Wheel Vehicle Ratio. Includes sub-tables for directions 7, 8, 9, 10, 11, 12.

Table with 15 columns: Direction, Vehicle Type, Large Vehicle Count, Small Vehicle Count, Total Count, Large Vehicle Ratio, Small Vehicle Ratio, Two-Wheel Vehicle Count, Large Vehicle Ratio, Small Vehicle Ratio, Total Count, Large Vehicle Ratio, Small Vehicle Ratio, Two-Wheel Vehicle Ratio. Includes sub-tables for directions 7, 8, 9, 10, 11, 12.

自動車交通量調査結果集計表

[断面別]

施設関連車両 (平日)

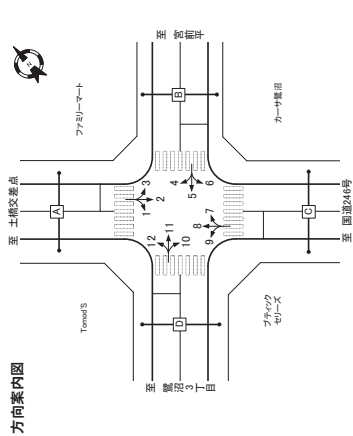
予測地点
No.2 カッターク鷺沼入口交差点

自動車交通量調査結果集計表

[断面別]

施設関連車両 (平日)

予測地点
No.2 カッターク鷺沼入口交差点



方向	A断面:流入計(1+2+3)						A断面:断面計(1+2+3)+(4+8+12)					
	大型車 [台]	小型車 [台]	合計 [台]	大型車 流入率 [%]	時間 比率 [%]	二輪車 比率 [%]	大型車 [台]	小型車 [台]	合計 [台]	大型車 流入率 [%]	時間 比率 [%]	二輪車 比率 [%]
7:00-8:00	0	8	8	0.0	1.9	0.0	0	16	16	0.0	1.9	0.0
8:00-9:00	0	1	1	0.0	4.3	5.5	0	44	46	4.3	5.5	0
9:00-10:00	1	22	23	4.3	5.5	0	2	44	46	4.3	5.5	0
10:00-11:00	0	11	11	0.0	2.6	0	1	21	22	4.5	2.6	0
11:00-12:00	1	25	26	3.8	6.2	0	2	50	52	3.8	6.2	0
12:00-13:00	1	26	27	3.7	6.5	0	2	52	54	3.7	6.5	0
13:00-14:00	1	29	30	3.3	7.2	0	2	57	60	3.3	7.2	0
14:00-15:00	2	36	38	5.3	9.1	0	4	72	76	5.3	9.1	0
15:00-16:00	3	43	46	6.9	11.0	0	5	87	92	5.4	11.0	0
16:00-17:00	1	33	34	2.9	8.1	0	3	65	68	4.4	8.1	0
17:00-18:00	2	49	51	3.9	12.2	0	3	97	102	3.9	12.2	0
18:00-19:00	2	35	37	5.4	8.3	0	4	70	74	5.4	8.3	0
19:00-20:00	1	19	20	5.0	5.4	0	1	38	40	5.0	5.4	0
20:00-21:00	0	14	14	0.0	3.8	0	2	28	30	6.7	3.8	0
21:00-22:00	0	3	3	0.0	0.7	0	0	6	6	0.0	0.7	0
22:00-23:00	0	3	3	0.0	0.7	0	0	6	6	0.0	0.7	0
23:00-24:00	0	1	1	0.0	2.6	0	0	2	2	0.0	2.6	0
24時間合計	16	402	418	3.8	100.0	0	22	396	418	5.3	100.0	0

方向	B断面:流入計(4+5+6)						B断面:断面計(4+5+6)+(3+7+11)					
	大型車 [台]	小型車 [台]	合計 [台]	大型車 流入率 [%]	時間 比率 [%]	二輪車 比率 [%]	大型車 [台]	小型車 [台]	合計 [台]	大型車 流入率 [%]	時間 比率 [%]	二輪車 比率 [%]
7:00-8:00	0	0	0	0.0	0.0	0.0	0	0	0	0.0	0.0	0.0
8:00-9:00	0	0	0	0.0	0.0	0.0	0	0	0	0.0	0.0	0.0
9:00-10:00	0	0	0	0.0	0.0	0.0	0	0	0	0.0	0.0	0.0
10:00-11:00	0	0	0	0.0	0.0	0.0	0	0	0	0.0	0.0	0.0
11:00-12:00	0	0	0	0.0	0.0	0.0	0	0	0	0.0	0.0	0.0
12:00-13:00	0	0	0	0.0	0.0	0.0	0	0	0	0.0	0.0	0.0
13:00-14:00	0	0	0	0.0	0.0	0.0	0	0	0	0.0	0.0	0.0
14:00-15:00	0	0	0	0.0	0.0	0.0	0	0	0	0.0	0.0	0.0
15:00-16:00	0	0	0	0.0	0.0	0.0	0	0	0	0.0	0.0	0.0
16:00-17:00	0	0	0	0.0	0.0	0.0	0	0	0	0.0	0.0	0.0
17:00-18:00	0	0	0	0.0	0.0	0.0	0	0	0	0.0	0.0	0.0
18:00-19:00	0	0	0	0.0	0.0	0.0	0	0	0	0.0	0.0	0.0
19:00-20:00	0	0	0	0.0	0.0	0.0	0	0	0	0.0	0.0	0.0
20:00-21:00	0	0	0	0.0	0.0	0.0	0	0	0	0.0	0.0	0.0
21:00-22:00	0	0	0	0.0	0.0	0.0	0	0	0	0.0	0.0	0.0
22:00-23:00	0	0	0	0.0	0.0	0.0	0	0	0	0.0	0.0	0.0
23:00-24:00	0	0	0	0.0	0.0	0.0	0	0	0	0.0	0.0	0.0
24時間合計	0	0	0	0.0	0.0	0.0	0	0	0	0.0	0.0	0.0

自動車交通量調査結果集計表

[断面別]

施設関連車両 (平日)

予測地点
No.2 カッターク鷺沼入口交差点

方向	C断面:流入計(7+8+9)						C断面:断面計(7+8+9)+(2+6+10)						
	大型車 [台]	小型車 [台]	合計 [台]	大型車 流入率 [%]	時間 比率 [%]	二輪車 比率 [%]	大型車 [台]	小型車 [台]	合計 [台]	大型車 流入率 [%]	時間 比率 [%]	二輪車 比率 [%]	
7:00-8:00	0	8	8	0.0	1.9	0.0	0	1	9	0.0	1.9	0.0	
8:00-9:00	1	22	23	4.3	5.5	0	0	5	28	3.6	5.5	0	
9:00-10:00	1	22	23	4.3	5.5	0	0	7	30	3.3	5.5	0	
10:00-11:00	1	10	11	9.1	2.6	0	2	2	12	13	7.7	2.6	0
11:00-12:00	1	25	26	3.8	6.2	0	0	6	32	3.1	6.2	0	
12:00-13:00	1	26	27	3.7	6.5	0	0	5	32	3.1	6.4	0	
13:00-14:00	2	28	30	6.7	7.2	0	0	5	35	5.7	7.0	0	
14:00-15:00	2	36	38	5.3	9.1	0	0	7	45	4.4	9.0	0	
15:00-16:00	3	43	46	6.5	11.0	0	0	10	54	5.7	11.4	0	
16:00-17:00	1	33	34	2.9	8.1	0	0	5	39	5.1	7.8	0	
17:00-18:00	2	49	51	3.9	12.2	0	3	35	38	3.2	11.6	0	
18:00-19:00	2	35	37	5.4	8.3	0	0	6	41	4.3	8.3	0	
19:00-20:00	1	19	20	5.0	5.4	0	0	1	16	11	5.3	5.2	0
20:00-21:00	0	14	14	0.0	3.8	0	0	2	16	0.0	3.8	0	
21:00-22:00	0	3	3	0.0	0.7	0	0	0	4	0.0	0.7	0	
22:00-23:00	0	3	3	0.0	0.7	0	0	1	4	0.0	0.7	0	
23:00-24:00	0	1	1	0.0	2.6	0	0	0	1	0.0	2.6	0	
24時間合計	18	336	354	5.1	84.7	0	1	66	421	4.5	83.9	0	

方向	D断面:流入計(10+11+12)						D断面:断面計(10+11+12)+(1+5+9)					
	大型車 [台]	小型車 [台]	合計 [台]	大型車 流入率 [%]	時間 比率 [%]	二輪車 比率 [%]	大型車 [台]	小型車 [台]	合計 [台]	大型車 流入率 [%]	時間 比率 [%]	二輪車 比率 [%]
7:00-8:00	0	0	0	0.0	0.0	0.0	0	7	7	0.0	0.0	2.1
8:00-9:00	0	0	0	0.0	0.0	0.0	0	1	17	18	5.6	5.4
9:00-10:00	0	0	0	0.0	0.0	0.0	1	15	16	6.3	4.8	0
10:00-11:00	0	0	0	0.0	0.0	0.0	0	9	9	0.0	2.7	0
11:00-12:00	0	0	0	0.0	0.0	0.0	0	19	20	5.0	6.0	0
12:00-13:00	0	0	0	0.0	0.0	0.0	0	21	22	4.5	6.6	0
13:00-14:00	0	0	0	0.0	0.0	0.0	0	24	25	4.0	7.5	0
14:00-15:00	0	0	0	0.0	0.0	0.0	0	29	31	6.5	9.3	0
15:00-16:00	0	0	0	0.0	0.0	0.0	0	33	35	5.7	10.5	0
16:00-17:00	0	0	0	0.0	0.0	0.0	0	28	29	3.4	8.7	0
17:00-18:00	0	0	0	0.0	0.0	0.0	0	42	44	4.5	13.2	0
18:00-19:00	0	0	0	0.0	0.0	0.0	0	29	31	6.5	9.3	0
19:00-20:00	0	0	0	0.0	0.0	0.0	0	9	9	0.0	2.7	0
20:00-21:00	0	0	0	0.0	0.0	0.0	0	12	13	7.7	3.9	0
21:00-22:00	0	0	0	0.0	0.0	0.0	0	7	7	0.0	2.1	0
22:00-23:00	0	0	0	0.0	0.0	0.0	0	2	2	0.0	0.6	0
23:00-24:00	0	0	0	0.0	0.0	0.0	0	2	2	0.0	0.6	0
24時間合計	0	0	0	0.0	0.0	0.0	0	14	27	2.1	14.1	0

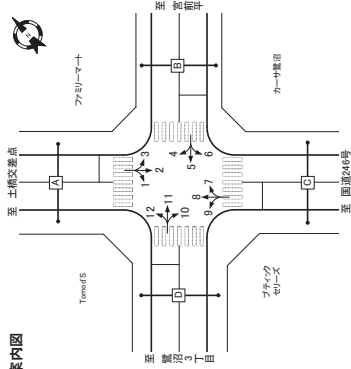
自動車交通量調査結果集計表

[断面別]

施設関連車両 (平日)

予測地点
No.2 カッパーク鷺沼入口交差点

方向案内図



方向	交差点総流入計			
	大型車 [台]	小型車 [台]	合計 [台]	二輪車 時間 比率 [%]
7:00-8:00	0	16	16	0.0
8:00-9:00	2	44	46	4.3
9:00-10:00	2	44	46	4.3
10:00-11:00	1	21	22	4.5
11:00-12:00	2	50	52	3.8
12:00-13:00	2	52	54	3.7
13:00-14:00	3	57	60	5.0
14:00-15:00	4	72	76	5.3
15:00-16:00	5	87	92	5.4
16:00-17:00	3	65	68	4.4
17:00-18:00	5	97	102	4.9
18:00-19:00	4	70	74	5.4
19:00-20:00	2	28	30	6.7
20:00-21:00	0	18	18	0.0
21:00-22:00	0	8	8	0.0
22:00-23:00	0	22	22	4.2
23:00-24:00	0	0	0	0.0
24時間合計	318	798	836	4.5

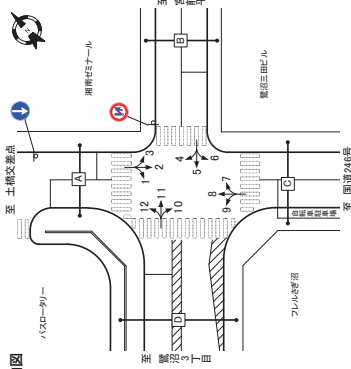
自動車交通量調査結果集計表

[方向別]

施設関連車両 (平日)

予測地点
No.3 鷺沼駅前交差点

方向案内図



方向	方向: 1				方向: 2				方向: 3			
	大型車 [台]	小型車 [台]	合計 [台]	二輪車 時間 比率 [%]	大型車 [台]	小型車 [台]	合計 [台]	二輪車 時間 比率 [%]	大型車 [台]	小型車 [台]	合計 [台]	二輪車 時間 比率 [%]
7:00-8:00	0	0	0	0.0	0	0	0	0.0	0	0	0	0.0
8:00-9:00	0	0	0	0.0	0	0	0	0.0	0	0	0	0.0
9:00-10:00	0	0	0	0.0	0	0	0	0.0	0	0	0	0.0
10:00-11:00	0	0	0	0.0	0	0	0	0.0	0	0	0	0.0
11:00-12:00	0	0	0	0.0	0	0	0	0.0	0	0	0	0.0
12:00-13:00	0	0	0	0.0	0	0	0	0.0	0	0	0	0.0
13:00-14:00	0	0	0	0.0	0	0	0	0.0	0	0	0	0.0
14:00-15:00	0	0	0	0.0	0	0	0	0.0	0	0	0	0.0
15:00-16:00	0	0	0	0.0	0	0	0	0.0	0	0	0	0.0
16:00-17:00	0	0	0	0.0	0	0	0	0.0	0	0	0	0.0
17:00-18:00	0	0	0	0.0	0	0	0	0.0	0	0	0	0.0
18:00-19:00	0	0	0	0.0	0	0	0	0.0	0	0	0	0.0
19:00-20:00	0	0	0	0.0	0	0	0	0.0	0	0	0	0.0
20:00-21:00	0	0	0	0.0	0	0	0	0.0	0	0	0	0.0
21:00-22:00	0	0	0	0.0	0	0	0	0.0	0	0	0	0.0
22:00-23:00	0	0	0	0.0	0	0	0	0.0	0	0	0	0.0
23:00-24:00	0	0	0	0.0	0	0	0	0.0	0	0	0	0.0
24時間合計	0	0	0	0.0	0	0	0	0.0	0	0	0	0.0

方向	方向: 4				方向: 5				方向: 6			
	大型車 [台]	小型車 [台]	合計 [台]	二輪車 時間 比率 [%]	大型車 [台]	小型車 [台]	合計 [台]	二輪車 時間 比率 [%]	大型車 [台]	小型車 [台]	合計 [台]	二輪車 時間 比率 [%]
7:00-8:00	0	1	1	0.0	0	0	0	0.0	0	0	0	0.0
8:00-9:00	0	5	5	0.0	0	0	0	0.0	0	0	0	0.0
9:00-10:00	0	7	7	0.0	0	0	0	0.0	0	0	0	0.0
10:00-11:00	0	2	2	0.0	0	0	0	0.0	0	0	0	0.0
11:00-12:00	0	6	6	0.0	0	0	0	0.0	0	0	0	0.0
12:00-13:00	0	5	5	0.0	0	0	0	0.0	0	0	0	0.0
13:00-14:00	0	5	5	0.0	0	0	0	0.0	0	0	0	0.0
14:00-15:00	0	7	7	0.0	0	0	0	0.0	0	0	0	0.0
15:00-16:00	1	10	11	9.1	0	0	0	0.0	0	0	0	0.0
16:00-17:00	0	5	5	0.0	0	0	0	0.0	0	0	0	0.0
17:00-18:00	0	7	7	0.0	0	0	0	0.0	0	0	0	0.0
18:00-19:00	0	6	6	0.0	0	0	0	0.0	0	0	0	0.0
19:00-20:00	0	1	1	0.0	0	0	0	0.0	0	0	0	0.0
20:00-21:00	0	2	2	0.0	0	0	0	0.0	0	0	0	0.0
21:00-22:00	0	1	1	0.0	0	0	0	0.0	0	0	0	0.0
22:00-23:00	0	1	1	0.0	0	0	0	0.0	0	0	0	0.0
23:00-24:00	0	1	1	0.0	0	0	0	0.0	0	0	0	0.0
24時間合計	1	66	67	39.6	0	0	0	0.0	0	0	0	0.0

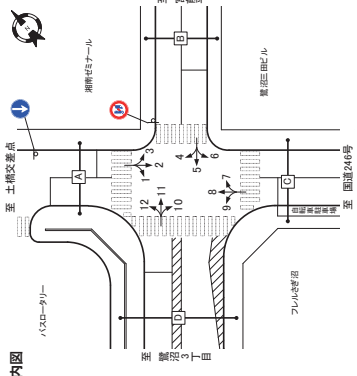
自動車交通量調査結果集計表

[方向別]

施設開運車両(平日)

予測地点

No.3 鷺沼駅前交差点



方向	方向: 7						方向: 8						方向: 9					
	大型車	小型車	合計	大型車 流入率 (%)	時間 比率 (%)	二輪車	大型車	小型車	合計	大型車 流入率 (%)	時間 比率 (%)	二輪車	大型車	小型車	合計	大型車 流入率 (%)	時間 比率 (%)	二輪車
7:00-8:00	0	4	4	0.0	1.6	0	0	7	0.0	2.1	0	0	0	0	7	0.0	2.1	0
8:00-9:00	1	12	13	7.7	5.3	0	1	17	18	5.8	5.4	0	0	0	17	18	5.8	5.4
9:00-10:00	1	22	23	4.3	9.4	0	1	15	16	6.3	4.8	0	0	0	15	16	6.3	4.8
10:00-11:00	1	9	10	10.0	4.1	0	1	9	9	10.0	2.7	0	0	0	9	10	10.0	2.7
11:00-12:00	1	15	16	6.3	6.6	0	1	19	20	5.0	6.0	0	0	0	19	20	5.0	6.0
12:00-13:00	1	14	15	6.7	6.1	0	1	22	4.9	6.6	0	0	0	0	22	4.9	6.6	0
13:00-14:00	1	19	20	5.0	8.2	0	1	24	2.5	4.0	7.5	0	0	0	24	2.5	4.0	7.5
14:00-15:00	2	33	35	5.7	14.3	0	2	29	3.1	6.5	9.3	0	0	0	29	3.1	6.5	9.3
15:00-16:00	1	15	16	6.3	6.6	0	1	35	3.5	5.7	10.5	0	0	0	35	3.5	5.7	10.5
16:00-17:00	1	20	21	4.8	5.5	0	2	46	4.4	4.5	13.2	0	0	0	46	4.4	4.5	13.2
17:00-18:00	1	17	18	3.8	5.4	0	2	31	6.8	5.9	0	0	0	0	31	6.8	5.9	0
18:00-19:00	0	2	2	0.0	0.8	0	1	12	1.3	2.7	5.6	0	0	0	12	1.3	2.7	5.6
19:00-20:00	0	0	0	0.0	0.0	0	0	2	2.0	2.1	0	0	0	0	2	2.0	2.1	0
20:00-21:00	0	0	0	0.0	0.0	0	0	2	2.0	2.6	0	0	0	0	2	2.0	2.6	0
21:00-22:00	1	13	14	7.1	5.7	0	0	0	0.0	2.1	0	0	0	0	0	0.0	2.1	0
22:00-23:00	0	0	0	0.0	0.0	0	0	6	6.0	1.8	0	0	0	0	6	6.0	1.8	0
23:00-24:00	0	0	0	0.0	0.0	0	0	0	0.0	0.0	0	0	0	0	0	0.0	0.0	0
24時間合計	14	230	244	5.7	100.0	0	15	319	334	4.5	100.0	0	0	0	15	319	334	4.5

方向	方向: 10						方向: 11						方向: 12					
	大型車	小型車	合計	大型車 流入率 (%)	時間 比率 (%)	二輪車	大型車	小型車	合計	大型車 流入率 (%)	時間 比率 (%)	二輪車	大型車	小型車	合計	大型車 流入率 (%)	時間 比率 (%)	二輪車
7:00-8:00	0	0	0	0.0	0.0	0	0	0	0.0	0.0	0	0	0	0	0	0.0	0.0	0
8:00-9:00	0	0	0	0.0	0.0	0	0	0	0.0	0.0	0	0	0	0	0	0.0	0.0	0
9:00-10:00	0	0	0	0.0	0.0	0	0	0	0.0	0.0	0	0	0	0	0	0.0	0.0	0
10:00-11:00	0	0	0	0.0	0.0	0	0	0	0.0	0.0	0	0	0	0	0	0.0	0.0	0
11:00-12:00	0	0	0	0.0	0.0	0	0	0	0.0	0.0	0	0	0	0	0	0.0	0.0	0
12:00-13:00	0	0	0	0.0	0.0	0	0	0	0.0	0.0	0	0	0	0	0	0.0	0.0	0
13:00-14:00	0	0	0	0.0	0.0	0	0	0	0.0	0.0	0	0	0	0	0	0.0	0.0	0
14:00-15:00	0	0	0	0.0	0.0	0	0	0	0.0	0.0	0	0	0	0	0	0.0	0.0	0
15:00-16:00	0	0	0	0.0	0.0	0	0	0	0.0	0.0	0	0	0	0	0	0.0	0.0	0
16:00-17:00	0	0	0	0.0	0.0	0	0	0	0.0	0.0	0	0	0	0	0	0.0	0.0	0
17:00-18:00	0	0	0	0.0	0.0	0	0	0	0.0	0.0	0	0	0	0	0	0.0	0.0	0
18:00-19:00	0	0	0	0.0	0.0	0	0	0	0.0	0.0	0	0	0	0	0	0.0	0.0	0
19:00-20:00	0	0	0	0.0	0.0	0	0	0	0.0	0.0	0	0	0	0	0	0.0	0.0	0
20:00-21:00	0	0	0	0.0	0.0	0	0	0	0.0	0.0	0	0	0	0	0	0.0	0.0	0
21:00-22:00	0	0	0	0.0	0.0	0	0	0	0.0	0.0	0	0	0	0	0	0.0	0.0	0
22:00-23:00	0	0	0	0.0	0.0	0	0	0	0.0	0.0	0	0	0	0	0	0.0	0.0	0
23:00-24:00	0	0	0	0.0	0.0	0	0	0	0.0	0.0	0	0	0	0	0	0.0	0.0	0
24時間合計	0	0	0	0.0	0.0	0	0	0	0.0	0.0	0	0	0	0	0	0.0	0.0	0

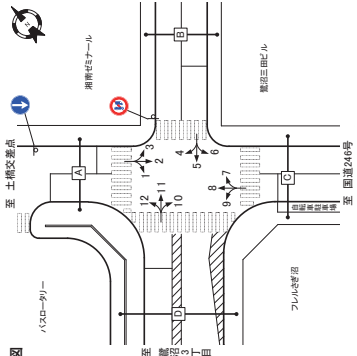
自動車交通量調査結果集計表

[断面別]

施設開運車両(平日)

予測地点

No.3 鷺沼駅前交差点



方向	A断面:流入計(1+2+3)						A断面:流出計(4+5+6+7+8+9+10+11+12)						B断面:流入計(1+2+3+4)						B断面:流出計(4+5+6+7+8+9+10+11+12)					
	大型車	小型車	合計	大型車 流入率 (%)	時間 比率 (%)	二輪車	大型車	小型車	合計	大型車 流入率 (%)	時間 比率 (%)	二輪車	大型車	小型車	合計	大型車 流入率 (%)	時間 比率 (%)	二輪車						
7:00-8:00	0	1	1	0.0	1.2	0	0	8	0.0	1.9	0	0	0	0	8	0.0	1.9	0						
8:00-9:00	0	5	5	0.0	6.0	0	1	22	23	4.3	5.5	0	1	27	28	3.6	5.6	0						
9:00-10:00	0	7	7	0.0	8.3	0	1	22	23	4.3	5.5	0	1	29	30	3.3	6.0	0						
10:00-11:00	0	2	2	0.0	2.4	0	1	11	11	0.0	2.6	0	0	13	13	0.0	2.6	0						
11:00-12:00	0	6	6	0.0	7.1	0	1	29	26	3.8	6.2	0	1	31	32	3.1	6.4	0						
12:00-13:00	0	5	5	0.0	6.0	0	1	26	27	3.7	6.5	0	1	31	32	3.1	6.4	0						
13:00-14:00	0	5	5	0.0	6.0	0	1	29	30	3.3	7.2	0	1	34	35	2.9	7.0	0						
14:00-15:00	0	7	7	0.0	8.3	0	2	36	38	5.3	9.1	0	2	43	45	4.4	9.0	0						
15:00-16:00	1	10	11	9.1	13.1	0	3	43	46	6.5	11.4	0	4	53	57	7.0	11.4	0						
16:00-17:00	0	5	5	0.0	6.0	0	2	33	34	2.9	6.1	0	1	38	39	2.6	7.8	0						
17:00-18:00	0	7	7	0.0	8.3	0	2	49	51	5.2	12.2	0	2	56	58	3.4	11.6	0						
18:00-19:00	0	6	6	0.0	7.1	0	2	33	37	5.4	7.3	0	2	41	43	4.7	9.3	0						
19:00-20:00	0	2	2	0.0	2.4	0	1	14	15	0.9	2.4	0	1	16	17	0.8	2.2	0						
20:00-21:00	0	1	1	0.0	1.2	0	0	8	8	0.7	1.8	0	0	9	9	0.7	1.8	0						
21:00-22:00	0	1	1	0.0	1.2	0	0	3	3	0.0	0.7	0	0	4	4	0.0	0.7	0						
22:00-23:00	0	1	1	0.0	1.2	0	0	0	0	0.0	0.7	0	0	1	1	0.0	0.7	0						
23:00-24:00	0	5	5	0.0	6.0	0	0	12	12	0.0	2.6	0	0	17	17	0.0	3.4	0						
24時間合計	0	5	5	0.0	6.0	0	0	0	0	0.0	0.0	0	0	0	0	0.0	0.0	0						
7:00-8:00	0	5	5	0.0	6.0	0	1	11	11	0.0	2.6	0	0	16	16	0.0	3.2	0						
8:00-9:00	0	7	7	0.0	8.3	0	1	22	22	0.0	0.0	0	0	0	0	0.0	0.0	0						
9:00-10:00	0	0	0	0.0	0.0	0	0	0	0	0.0	0.0	0	0	0	0.0	0.0	0							
10:00-11:00	0	0	0	0.0	0.0	0	0	0	0	0.0	0.0	0	0	0	0.0	0.0	0							
11:00-12:00	0	1	1	0.0	1.2	0	0	2	2	0.0	0.5	0	0	3	3	0.0	0.6	0						
12:00-13:00	0	1	1	0.0	1.2	0	0	2	2	0.0	1.2	0	0	3	3	0.0	1.2	0						
13:00-14:00	0	1	1	0.0	1.2	0	0	3	3	0.0	0.7	0	0	4	4	0.0	0.8	0						
14:00-15:00	0	5	5	0.0	6.0	0	0	12	12	0.0	2.6	0	0	17	17	0.0	3.4	0						
15:00-16:00	0	5	5	0.0	6.0	0	0	0	0	0.0	0.0	0	0	0	0	0.0	0.0	0						
16:00-17:00	0	5	5	0.0	6.0	0	0	11	11	0.0	2.6	0	0	16	16	0.0	3.2	0						
17:00-18:00	0	0	0	0.0	0.0	0	0	0	0	0.0	0.0	0	0	0	0.0	0.0	0							
18:00-19:00	0	0	0	0.0	0.0	0	0	0	0	0.0	0.0	0	0	0										

自動車交通量調査結果集計表

【断面別】

施設関連車両（平日）

予測地点

No.3 鷺沼駅前交差点

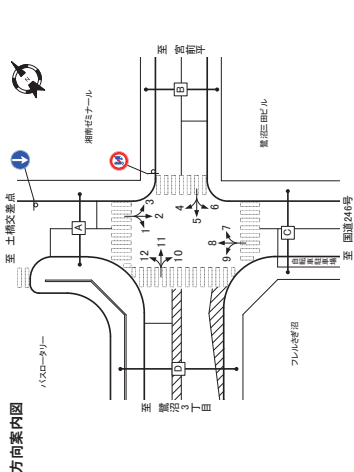
自動車交通量調査結果集計表

【断面別】

施設関連車両（平日）

予測地点

No.3 鷺沼駅前交差点



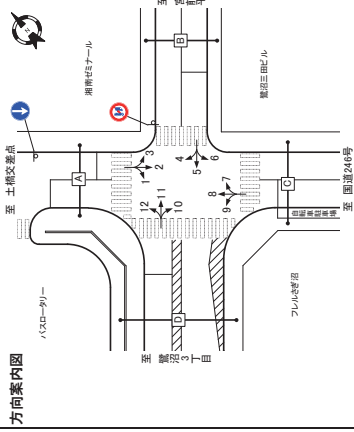
自動車交通量調査結果集計表

【断面別】

施設関連車両（平日）

予測地点

No.3 鷺沼駅前交差点



方向	C断面：流入計(7+8+9)				C断面：流出計(2+6+10)				C断面：断面計(7+8+9)+(2+6+10)			
	大型車 [台]	小型車 [台]	合計 [台]	時間 比率 [%]	大型車 [台]	小型車 [台]	合計 [台]	時間 比率 [%]	大型車 [台]	小型車 [台]	合計 [台]	時間 比率 [%]
7:00-8:00	0	11	11	0.0	0	4	4	0.0	15	15	15	0.0
8:00-9:00	0	31	31	6.5	1	12	13	7.7	53	43	96	5.4
9:00-10:00	2	29	31	5.1	1	22	23	4.3	94	3	97	7.5
10:00-11:00	1	19	20	5.3	1	9	10	10.0	41	0	41	3.5
11:00-12:00	2	34	36	5.6	0	1	1	6.3	66	0	66	6.3
12:00-13:00	2	35	37	5.4	0	1	1	6.7	61	0	61	6.3
13:00-14:00	2	38	40	5.0	0	1	1	6.7	61	0	61	6.7
14:00-15:00	3	48	51	5.9	0	1	1	2.0	50	0	50	5.6
15:00-16:00	4	66	70	5.7	0	2	33	3.5	57	14	71	12.8
16:00-17:00	2	43	45	4.4	1	15	16	6.3	66	0	66	4.9
17:00-18:00	3	62	65	4.8	1	20	21	4.6	86	0	86	7.0
18:00-19:00	3	16	19	6.1	0	1	1	3.8	74	0	74	8.2
19:00-20:00	0	1	1	0.3	0	2	2	0.0	26	0	26	3.3
20:00-21:00	0	1	1	0.3	0	0	0	0.0	26	0	26	3.3
21:00-22:00	0	2	2	0.0	0	0	0	0.0	30	0	30	0.2
22:00-23:00	0	2	2	0.0	0	0	0	0.0	30	0	30	0.2
23:00-24:00	0	2	2	0.0	0	0	0	0.0	30	0	30	0.2
24時間合計	26	467	493	5.3	12	194	206	5.8	844	0	844	5.4
昼12時間計	3	82	85	3.5	2	36	38	5.3	15.6	0	15.6	4.1
夜12時間計	23	549	578	5.0	10	230	244	5.7	100.0	0	100.0	5.2
24時間合計	0	0	0	0.0	0	0	0	0.0	0	0	0	0.0

方向	D断面：流入計(10+11+12)				D断面：流出計(1+5+9)				D断面：断面計(10+11+12)+(1+5+9)			
	大型車 [台]	小型車 [台]	合計 [台]	時間 比率 [%]	大型車 [台]	小型車 [台]	合計 [台]	時間 比率 [%]	大型車 [台]	小型車 [台]	合計 [台]	時間 比率 [%]
7:00-8:00	0	0	0	0.0	0	0	0	0.0	0	0	0	0.0
8:00-9:00	0	0	0	0.0	0	0	0	0.0	0	0	0	0.0
9:00-10:00	0	0	0	0.0	0	0	0	0.0	0	0	0	0.0
10:00-11:00	0	0	0	0.0	0	0	0	0.0	0	0	0	0.0
11:00-12:00	0	0	0	0.0	0	0	0	0.0	0	0	0	0.0
12:00-13:00	0	0	0	0.0	0	0	0	0.0	0	0	0	0.0
13:00-14:00	0	0	0	0.0	0	0	0	0.0	0	0	0	0.0
14:00-15:00	0	0	0	0.0	0	0	0	0.0	0	0	0	0.0
15:00-16:00	0	0	0	0.0	0	0	0	0.0	0	0	0	0.0
16:00-17:00	0	0	0	0.0	0	0	0	0.0	0	0	0	0.0
17:00-18:00	0	0	0	0.0	0	0	0	0.0	0	0	0	0.0
18:00-19:00	0	0	0	0.0	0	0	0	0.0	0	0	0	0.0
19:00-20:00	0	0	0	0.0	0	0	0	0.0	0	0	0	0.0
20:00-21:00	0	0	0	0.0	0	0	0	0.0	0	0	0	0.0
21:00-22:00	0	0	0	0.0	0	0	0	0.0	0	0	0	0.0
22:00-23:00	0	0	0	0.0	0	0	0	0.0	0	0	0	0.0
23:00-24:00	0	0	0	0.0	0	0	0	0.0	0	0	0	0.0
24時間合計	0	0	0	0.0	0	0	0	0.0	0	0	0	0.0

方向	交差点総流入計			
	大型車 [台]	小型車 [台]	合計 [台]	時間 比率 [%]
7:00-8:00	0	17	17	0.0
8:00-9:00	3	51	54	5.6
9:00-10:00	3	73	76	3.9
10:00-11:00	2	31	33	6.1
11:00-12:00	3	61	64	4.7
12:00-13:00	3	59	62	4.8
13:00-14:00	3	62	65	4.8
14:00-15:00	4	81	85	4.7
15:00-16:00	8	119	127	6.3
16:00-17:00	3	68	71	4.2
17:00-18:00	4	76	80	4.0
18:00-19:00	4	72	76	3.1
19:00-20:00	1	13	14	3.2
20:00-21:00	0	30	30	0.2
21:00-22:00	0	4	4	0.0
22:00-23:00	0	4	4	0.0
23:00-24:00	0	4	4	0.0
24時間合計	40	793	833	4.8
昼12時間計	5	152	157	3.2
夜12時間計	35	641	676	4.5
24時間合計	45	945	990	4.5

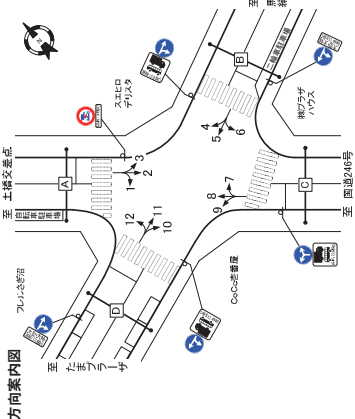
自動車交通量調査結果集計表

[方向別]

施設関連車両 (平日)

予測地点

No. 4 鷺沼交番前交差点



方向	方向: 1				方向: 2				方向: 3			
	大型車 [台]	小型車 [台]	合計 [台]	時間 比率 [%]	大型車 [台]	小型車 [台]	合計 [台]	時間 比率 [%]	大型車 [台]	小型車 [台]	合計 [台]	時間 比率 [%]
7:00-8:00	0	0	0	-	0	4	4	0.0	13	0	13	0.0
8:00-9:00	0	0	0	-	1	11	12	8.3	55	0	55	3.7
9:00-10:00	0	0	0	-	1	20	21	4.8	9.7	0	21	0.0
10:00-11:00	0	0	0	-	0	9	9	0.0	4.1	0	9	0.0
11:00-12:00	0	0	0	-	1	13	14	7.1	65	0	14	0.0
12:00-13:00	0	0	0	-	1	12	13	7.7	60	0	13	0.0
13:00-14:00	0	0	0	-	1	12	13	7.7	60	0	13	0.0
14:00-15:00	0	0	0	-	1	17	18	5.8	83	0	18	0.0
15:00-16:00	0	0	0	-	2	29	31	13	14.3	0	31	14.3
16:00-17:00	0	0	0	-	1	13	14	7.1	65	0	14	0.0
17:00-18:00	0	0	0	-	1	18	19	8.3	84	0	19	7.4
18:00-19:00	0	0	0	-	1	15	16	6.3	74	0	16	7.4
19:00-20:00	0	0	0	-	0	2	2	0.0	2.8	0	2	0.0
20:00-21:00	0	0	0	-	0	6	6	0.0	2.8	0	6	0.0
21:00-22:00	0	0	0	-	0	0	0	-	0.0	0	0	-
22:00-23:00	0	0	0	-	0	0	0	-	0.0	0	0	-
23:00-24:00	0	0	0	-	0	0	0	-	0.0	0	0	-
24時間合計	0	0	0	-	11	173	184	6.0	84.8	0	184	0.0
昼夜時間計	0	0	0	-	2	31	33	6.1	15.2	0	33	0.0
24時間合計	0	0	0	-	13	204	217	6.0	100.0	0	217	0.0

方向	方向: 4				方向: 5				方向: 6			
	大型車 [台]	小型車 [台]	合計 [台]	時間 比率 [%]	大型車 [台]	小型車 [台]	合計 [台]	時間 比率 [%]	大型車 [台]	小型車 [台]	合計 [台]	時間 比率 [%]
7:00-8:00	0	0	0	-	0	0	0	-	0	0	0	-
8:00-9:00	0	0	0	-	0	0	0	-	0	0	0	-
9:00-10:00	0	0	0	-	0	0	0	-	0	0	0	-
10:00-11:00	0	0	0	-	0	0	0	-	0	0	0	-
11:00-12:00	0	0	0	-	0	0	0	-	0	0	0	-
12:00-13:00	0	0	0	-	0	0	0	-	0	0	0	-
13:00-14:00	0	0	0	-	0	0	0	-	0	0	0	-
14:00-15:00	0	0	0	-	0	0	0	-	0	0	0	-
15:00-16:00	0	0	0	-	0	0	0	-	0	0	0	-
16:00-17:00	0	0	0	-	0	0	0	-	0	0	0	-
17:00-18:00	0	0	0	-	0	0	0	-	0	0	0	-
18:00-19:00	0	0	0	-	0	0	0	-	0	0	0	-
19:00-20:00	0	0	0	-	0	0	0	-	0	0	0	-
20:00-21:00	0	0	0	-	0	0	0	-	0	0	0	-
21:00-22:00	0	0	0	-	0	0	0	-	0	0	0	-
22:00-23:00	0	0	0	-	0	0	0	-	0	0	0	-
23:00-24:00	0	0	0	-	0	0	0	-	0	0	0	-
24時間合計	0	0	0	-	0	0	0	-	0	0	0	-


自動車交通量調査結果集計表

[方向別]

施設関連車両 (平日)

予測地点

No. 4 鷺沼交番前交差点



方向	方向: 7				方向: 8				方向: 9			
	大型車 [台]	小型車 [台]	合計 [台]	時間 比率 [%]	大型車 [台]	小型車 [台]	合計 [台]	時間 比率 [%]	大型車 [台]	小型車 [台]	合計 [台]	時間 比率 [%]
7:00-8:00	0	0	0	-	0	0	0	-	0	0	0	-
8:00-9:00	0	0	0	-	0	1	1	0.0	100	0	100	5.1
9:00-10:00	0	0	0	-	0	17	17	18	56	9.1	0	0
10:00-11:00	0	0	0	-	0	8	8	0.0	4.1	0	0	-
11:00-12:00	0	0	0	-	0	12	12	13	7.7	6.6	0	0
12:00-13:00	0	0	0	-	1	11	12	12	8.3	6.1	0	0
13:00-14:00	0	0	0	-	1	11	12	8.3	6.1	0	0	-
14:00-15:00	0	0	0	-	1	15	16	16	6.3	8.1	0	0
15:00-16:00	0	0	0	-	1	27	28	28	38	14.2	0	0
16:00-17:00	0	0	0	-	1	16	17	17	5.8	6.6	0	0
17:00-18:00	0	0	0	-	1	16	17	17	5.8	6.6	0	0
18:00-19:00	0	0	0	-	0	3	3	0.0	3.1	0	0	-
19:00-20:00	0	0	0	-	0	6	6	0.0	3.0	0	0	-
20:00-21:00	0	0	0	-	0	0	0	-	0.0	0	0	-
21:00-22:00	0	0	0	-	0	0	0	-	0.0	0	0	-
22:00-23:00	0	0	0	-	0	0	0	-	0.0	0	0	-
23:00-24:00	0	0	0	-	0	0	0	-	0.0	0	0	-
24時間合計	0	0	0	-	11	121	132	6.1	83.3	0	132	0.0

方向	方向: 10				方向: 11				方向: 12			
	大型車 [台]	小型車 [台]	合計 [台]	時間 比率 [%]	大型車 [台]	小型車 [台]	合計 [台]	時間 比率 [%]	大型車 [台]	小型車 [台]	合計 [台]	時間 比率 [%]
7:00-8:00	1	18	19	5.3	2	0	2	0.0	1.8	0	1.8	0.0
8:00-9:00	2	47	49	4.1	5.3	0	5.3	6.0	0.0	5.5	0	2.1
9:00-10:00	2	42	44	4.5	4.7	0	4.7	6	0.0	5.5	0	4.8
10:00-11:00	1	25	26	3.8	2.8	0	2.8	3	0.0	2.8	0	2.9
11:00-12:00	3	55	58	5.2	6.2	0	6.2	7	0.0	6.4	0	4.3
12:00-13:00	3	65	68	4.8	6.8	0	6.8	7	0.0	6.4	0	6.6
13:00-14:00	3	65	68	4.4	7.3	0	7.3	8	0.0	7.3	0	6.6
14:00-15:00	4	83	87	4.6	9.3	0	9.3	10	0.0	9.2	0	9.2
15:00-16:00	5	96	101	5.0	10.8	0	10.8	11	0.0	11.0	0	11.0
16:00-17:00	4	77	81	4.9	8.7	0	8.7	10	0.0	9.2	0	8.4
17:00-18:00	6	113	119	5.0	12.8	0	12.8	13	0.0	14.1	0	12.6
18:00-19:00	4	81	85	4.7	9.1	0	9.1	10	0.0	9.2	0	9.2
19:00-20:00	1	26	27	3.7	2.9	0	2.9	3	0.0	2.8	0	2.4
20:00-21:00	2	35	37	5.4	4.0	0	4.0	5	0.0	4.6	0	3.7
21:00-22:00	1	17	18	5.6	1.9	0	1.9	2	0.0	1.8	0	1.8
22:00-23:00	0	4	4	0.0	0.4	0	0.4	0	0.0	0.0	0	0.5
23:00-24:00	0	5	5	0.0	0.5	0	0.5	0	0.0	0.0	0	0.5
24時間合計	38	762	800	4.0	85.4	0	85.4	2	0.0	2.1	0	2.4
昼夜時間計	6	127	133	4.3	14.3	0	14.3	14	0.0	12.6	0	13.4
24時間合計	44	888	932	4.7	100.0	0	100.0	15	3.66	38.1	0	40.2

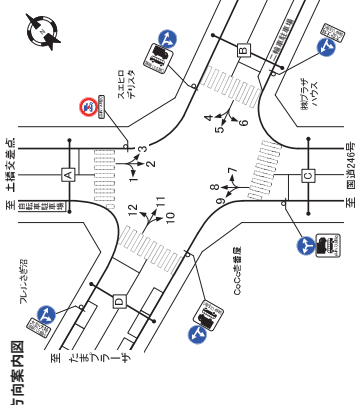
自動車交通量調査結果集計表

[断面別]

施設間運車向 (平日)

予測地点

No. 4 鷺沼交番前交差点



自動車交通量調査結果集計表

[断面別]

施設間運車向 (平日)

予測地点

No. 4 鷺沼交番前交差点

方向	A断面:流入計(1+2+3)				A断面:流出計(4+8+12)				A断面:断面計(1+2+3)+(4+8+12)				
	大型車 [台]	小型車 [台]	合計 [台]	割合 [%]	大型車 [台]	小型車 [台]	合計 [台]	割合 [%]	大型車 [台]	小型車 [台]	合計 [台]	割合 [%]	
7:00-8:00	0	4	4	0.0	0	11	11	0.0	0	15	15	0.0	
8:00-9:00	0	2	2	0.0	2	31	33	5.6	3	41	44	6.8	
9:00-10:00	0	2	2	0.0	3	38	41	6.6	3	59	62	4.8	
10:00-11:00	0	10	10	0.0	1	19	20	3.3	0	29	29	0.0	
11:00-12:00	0	15	15	0.0	2	34	36	5.6	3	49	52	5.8	
12:00-13:00	0	14	14	0.0	2	35	37	5.4	0	32	32	0.0	
13:00-14:00	0	19	19	0.0	3	40	43	6.9	0	32	32	0.0	
14:00-15:00	0	19	19	0.0	3	48	51	5.9	0	47	47	5.8	
15:00-16:00	0	2	2	0.0	3	67	70	4.3	0	5	100	105	4.8
16:00-17:00	0	15	15	0.0	2	43	45	4.8	0	3	38	0.1	
17:00-18:00	0	20	20	0.0	3	62	65	4.6	0	4	62	0.7	
18:00-19:00	0	17	17	0.0	3	46	49	6.1	0	4	53	0.2	
19:00-20:00	0	2	2	0.0	1	19	20	5.9	0	2	13	0.3	
20:00-21:00	0	0	0	0.0	2	20	22	2.0	0	2	2	0.0	
21:00-22:00	0	0	0	0.0	2	20	22	2.0	0	2	2	0.0	
22:00-23:00	0	0	0	0.0	1	14	15	1.1	0	0	1	0.0	
23:00-24:00	0	0	0	0.0	0	0	0	0.0	0	0	0	0.0	
昼夜時間計	11	195	206	5.3	24	469	493	4.9	35	664	699	5.0	
夜2時間計	2	36	38	5.3	3	82	85	3.5	5	118	123	4.1	
24時間合計	13	231	244	5.3	27	551	578	4.7	40	782	822	4.9	

方向	B断面:流入計(4+5+6)				B断面:流出計(3+7+11)				B断面:断面計(4+5+6)+(3+7+11)			
	大型車 [台]	小型車 [台]	合計 [台]	割合 [%]	大型車 [台]	小型車 [台]	合計 [台]	割合 [%]	大型車 [台]	小型車 [台]	合計 [台]	割合 [%]
7:00-8:00	0	0	0	0.0	0	2	2	0.0	0	2	2	0.0
8:00-9:00	0	0	0	0.0	7	7	7	0.0	7	7	14	1.5
9:00-10:00	0	0	0	0.0	8	8	8	0.0	8	8	16	0.5
10:00-11:00	0	0	0	0.0	4	4	4	0.0	4	4	8	0.0
11:00-12:00	0	0	0	0.0	9	9	9	0.0	9	9	18	0.6
12:00-13:00	0	0	0	0.0	9	9	9	0.0	9	9	18	0.0
13:00-14:00	0	0	0	0.0	10	10	10	0.0	10	10	20	0.4
14:00-15:00	0	0	0	0.0	12	12	12	0.0	12	12	24	0.8
15:00-16:00	0	0	0	0.0	15	15	15	0.0	15	15	30	1.1
16:00-17:00	0	0	0	0.0	15	16	31	6.3	11	11	22	0.8
17:00-18:00	0	0	0	0.0	15	16	31	6.3	11	11	22	0.8
18:00-19:00	0	0	0	0.0	15	16	31	6.3	11	11	22	0.8
19:00-20:00	0	0	0	0.0	3	3	3	0.0	3	3	6	0.2
20:00-21:00	0	0	0	0.0	6	6	6	0.0	6	6	12	0.4
21:00-22:00	0	0	0	0.0	2	2	2	0.0	2	2	4	0.1
22:00-23:00	0	0	0	0.0	0	0	0	0.0	0	0	0	0.0
23:00-24:00	0	0	0	0.0	0	0	0	0.0	0	0	0	0.0
昼夜時間計	0	0	0	0.0	77	77	77	0.0	77	77	154	2.9
夜2時間計	0	0	0	0.0	4	4	4	0.0	4	4	8	0.0
24時間合計	0	0	0	0.0	77	77	77	0.0	77	77	154	2.9

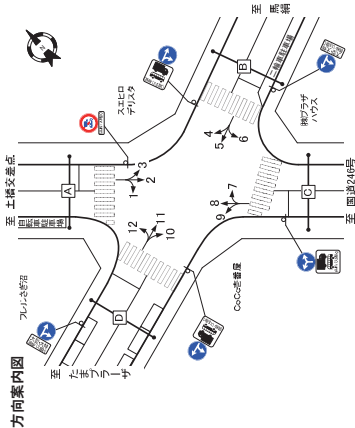
自動車交通量調査結果集計表

[断面別]

施設間運車向 (平日)

予測地点

No. 4 鷺沼交番前交差点



方向	C断面:流入計(7+8+9)				C断面:流出計(2+6+10)				C断面:断面計(7+8+9)+(2+6+10)			
	大型車 [台]	小型車 [台]	合計 [台]	割合 [%]	大型車 [台]	小型車 [台]	合計 [台]	割合 [%]	大型車 [台]	小型車 [台]	合計 [台]	割合 [%]
7:00-8:00	0	3	3	0.0	1	22	23	4.3	1	25	26	3.8
8:00-9:00	1	17	18	5.6	3	58	61	4.9	4	67	71	5.6
9:00-10:00	1	17	18	5.6	3	62	65	4.6	4	79	83	4.8
10:00-11:00	0	8	8	0.0	1	34	35	2.9	1	42	43	2.3
11:00-12:00	1	12	13	7.7	4	68	72	5.6	5	80	85	5.9
12:00-13:00	1	11	12	8.3	4	72	76	5.3	5	83	88	5.4
13:00-14:00	1	11	12	8.3	4	77	81	4.9	5	88	93	5.6
14:00-15:00	1	15	16	6.3	5	100	105	4.8	6	115	121	5.0
15:00-16:00	1	27	28	3.5	7	128	135	5.3	8	152	160	5.9
16:00-17:00	1	12	13	7.7	6	90	96	5.3	7	102	109	5.6
17:00-18:00	1	16	17	5.9	6	131	138	5.1	7	147	154	5.2
18:00-19:00	0	13	13	7.1	6	101	107	5.0	6	108	114	5.2
19:00-20:00	0	2	2	0.0	3	28	31	3.4	3	37	40	3.2
20:00-21:00	0	0	0	0.0	1	17	18	5.6	1	14	15	5.3
21:00-22:00	0	0	0	0.0	0	4	4	0.0	0	5	5	0.0
22:00-23:00	0	0	0	0.0	0	5	5	0.0	0	6	6	0.0
23:00-24:00	0	0	0	0.0	0	0	0	0.0	0	0	0	0.0
昼夜時間計	10	154	164	6.1	83	984	1067	5.0	94	1089	1183	5.1
夜2時間計	2	31	33	6.1	8	158	166	4.8	10	189	199	4.8
24時間合計	12	185	197	6.1	91	1142	1243	5.0	104	1278	1382	5.1

方向	D断面:流入計(10+11+12)				D断面:流出計(1+5+9)				D断面:断面計(10+11+12)+(1+5+9)			
	大型車 [台]	小型車 [台]	合計 [台]	割合 [%]	大型車 [台]	小型車 [台]	合計 [台]	割合 [%]	大型車 [台]	小型車 [台]	合計 [台]	割合 [%]
7:00-8:00	1	28	29	3.4	0	0	0	0.0	1	28	29	3.4
8:00-9:00	3	73	76	3.9	5.3	0	5.3	0.0	8	73	81	3.9
9:00-10:00	3	68	71	4.2	5.0	0	5.0	0.0	6	68	74	4.2
10:00-11:00	1	39	40	2.5	2.8	0	2.8	0.0	1	39	40	2.5
11:00-12:00	4	84	88	4.5	6.2	0	6.2	0.0	4	84	88	4.5
12:00-13:00	4	91	95	4.2	6.7	0	6.7	0.0	4	91	95	4.2
13:00-14:00	4	100	104	3.8	7.3	0	7.3	0.0	4	100	104	3.8
14:00-15:00	6	126	132	4.5	9.3	0	9.3	0.0	6	126	132	4.5
15:00-16:00	8	147	155	5.2	10.9	0	10.9	0.0	8	147	155	5.2
16:00-17:00	5	118	123	4.1	8.6	0	8.6	0.0	5	118	123	4.1
17:00-18:00	9	172	181	5.1	12.7	0	12.7	0.0	9	172	181	5.1
18:00-19:00	6	124	130	4.8	9.1	0	9.1	0.0	6	124	130	4.8
19:00-20:00	1	38	39	2.5	2.7	0	2.7	0.0	1	38	39	2.5
20:00-21:00	3	53	56	3.9	5.4	0	5.4	0.0	3	53	56	3.9
21:00-22:00	1	26	27	3.7	1.9	0	1.9	0.0	1	26	27	3.7
22:00-23:00	0	6	6	0.0	0.4	0	0.4	0.0	0	6	6	0.0
23:00-24:00	0	7	7	0.0	0.5	0	0.5	0.0	0	7	7	0.0
昼夜時間計	54	1170	1224	4.0	86.4	0	86.4	0.0	54	1170	1224	4.0
夜2時間計	7	102	109	3.5	14.0	0	14.0	0.0	7	102	109	3.5
24時間合計	61	1382	1443	3.5	100.4	0	100.4	0.0	61	1382	1443	3.5

自動車交通量調査結果集計表

[断面別]

施設関連車両 (平日)

予測地点

No. 4 鷺沼交通雨交差点

方向案内図



時間帯	交差点総流入計			
	大型車 [台]	小型車 [台]	合計 [台]	流入率 [%]
7:00-8:00	1	35	36	2.8
8:00-9:00	5	94	99	5.1
9:00-10:00	5	107	112	4.5
10:00-11:00	1	57	58	1.7
11:00-12:00	6	111	117	5.1
12:00-13:00	6	116	122	4.9
13:00-14:00	6	129	135	4.6
14:00-15:00	8	169	177	4.8
15:00-16:00	11	207	218	5.0
16:00-17:00	7	143	150	4.8
17:00-18:00	11	208	219	5.0
18:00-19:00	8	194	202	4.3
19:00-20:00	3	62	65	1.7
20:00-21:00	0	28	28	0.0
21:00-22:00	0	7	7	0.0
22:00-23:00	0	0	0	0.0
23:00-24:00	0	0	0	0.0
合計	75	1,519	1,594	4.7
昼夜時間計	11	269	270	4.1
24時間合計	86	1,778	1,864	4.6

自動車交通量調査結果集計表

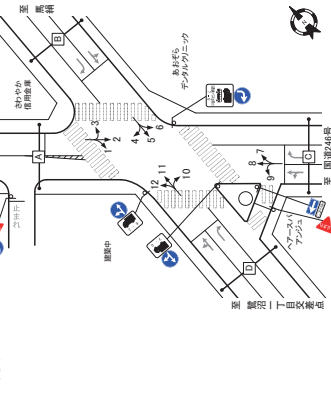
[方向別]

施設関連車両 (平日)

予測地点

No. 5 鷺沼入口交差点

方向案内図



時間帯	方向: 1				方向: 2				方向: 3			
	大型車 [台]	小型車 [台]	合計 [台]	流入率 [%]	大型車 [台]	小型車 [台]	合計 [台]	流入率 [%]	大型車 [台]	小型車 [台]	合計 [台]	流入率 [%]
7:00-8:00	1	11	12	8.3	1	10	11	9.1	0	0	0	0
8:00-9:00	2	30	32	6.3	2	28	30	5.2	0	0	0	0
9:00-10:00	2	33	35	5.7	2	29	31	3.4	0	0	0	0
10:00-11:00	1	18	19	5.3	1	15	16	6.3	0	0	0	0
11:00-12:00	2	37	39	5.1	2	31	33	6.1	0	0	0	0
12:00-13:00	2	39	41	4.9	2	33	35	5.7	0	0	0	0
13:00-14:00	2	42	44	4.5	2	35	37	5.4	0	0	0	0
14:00-15:00	3	54	57	5.3	2	46	48	4.2	0	0	0	0
15:00-16:00	4	67	71	5.6	3	58	61	4.9	0	0	0	0
16:00-17:00	3	49	52	5.8	2	41	43	4.7	0	0	0	0
17:00-18:00	4	50	54	5.4	3	61	64	4.7	0	0	0	0
18:00-19:00	3	51	54	5.4	2	49	51	4.3	0	0	0	0
19:00-20:00	1	14	15	4.7	0	1	1	0.0	0	0	0	0
20:00-21:00	1	26	27	3.6	0	8	8	0.0	0	0	0	0
21:00-22:00	0	2	2	0.0	0	0	0	0.0	0	0	0	0
22:00-23:00	0	2	2	0.0	0	0	0	0.0	0	0	0	0
23:00-24:00	0	1	1	0.0	0	0	0	0.0	0	0	0	0
合計	29	501	530	5.5	22	432	454	4.8	0	0	0	0
昼夜時間計	5	85	90	5.6	4	72	76	5.3	0	0	0	0
24時間合計	34	586	620	5.5	26	504	530	4.9	0	0	0	0

時間帯	方向: 4				方向: 5				方向: 6			
	大型車 [台]	小型車 [台]	合計 [台]	流入率 [%]	大型車 [台]	小型車 [台]	合計 [台]	流入率 [%]	大型車 [台]	小型車 [台]	合計 [台]	流入率 [%]
7:00-8:00	0	0	0	0.0	0	0	0	0.0	0	0	0	0
8:00-9:00	0	1	1	0.0	0	0	0	0.0	0	0	0	0
9:00-10:00	0	2	2	0.0	0	0	0	0.0	0	0	0	0
10:00-11:00	0	1	1	0.0	0	0	0	0.0	0	0	0	0
11:00-12:00	0	2	2	0.0	0	0	0	0.0	0	0	0	0
12:00-13:00	0	2	2	0.0	0	0	0	0.0	0	0	0	0
13:00-14:00	0	2	2	0.0	0	0	0	0.0	0	0	0	0
14:00-15:00	0	2	2	0.0	0	0	0	0.0	0	0	0	0
15:00-16:00	0	4	4	0.0	0	0	0	0.0	0	0	0	0
16:00-17:00	0	2	2	0.0	0	0	0	0.0	0	0	0	0
17:00-18:00	0	2	2	0.0	0	0	0	0.0	0	0	0	0
18:00-19:00	0	2	2	0.0	0	0	0	0.0	0	0	0	0
19:00-20:00	0	1	1	0.0	0	0	0	0.0	0	0	0	0
20:00-21:00	0	0	0	0.0	0	0	0	0.0	0	0	0	0
21:00-22:00	0	0	0	0.0	0	0	0	0.0	0	0	0	0
22:00-23:00	0	0	0	0.0	0	0	0	0.0	0	0	0	0
23:00-24:00	0	2	2	0.0	0	0	0	0.0	0	0	0	0
合計	0	2	2	0.0	0	0	0	0.0	0	0	0	0
昼夜時間計	0	2	2	0.0	0	0	0	0.0	0	0	0	0
24時間合計	0	2	2	0.0	0	0	0	0.0	0	0	0	0

自動車交通量調査結果集計表

[方向別]

施設関連車両(平日)

予測地点

No.5 鷺沼入口交差点

方向案内図

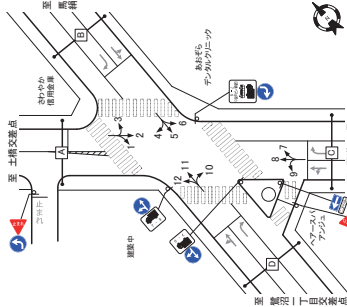


Table with columns for direction (方向), vehicle type (種類), and traffic volume (台) for directions 7, 8, and 9. Includes sub-totals for A and B directions.

Table with columns for direction (方向), vehicle type (種類), and traffic volume (台) for directions 10, 11, and 12. Includes sub-totals for A and B directions.

自動車交通量調査結果集計表

[断面別]

施設関連車両(平日)

予測地点

No.5 鷺沼入口交差点

方向案内図

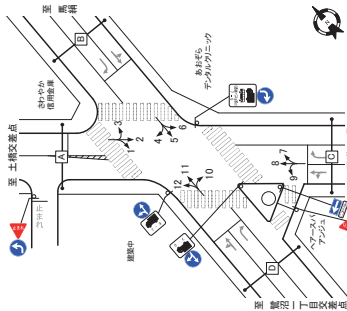


Table with columns for direction (方向), vehicle type (種類), and traffic volume (台) for directions 1+2+3 and 4+8+12. Includes sub-totals for A and B directions.

Table with columns for direction (方向), vehicle type (種類), and traffic volume (台) for directions 4+5+6 and 3+7+11. Includes sub-totals for A and B directions.

自動車交通量調査結果集計表

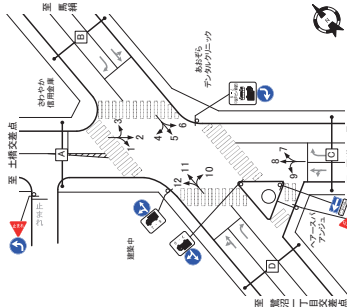
[断面別]

施設関連車両 (平日)

予測地点

No.5 鷺沼入口交差点

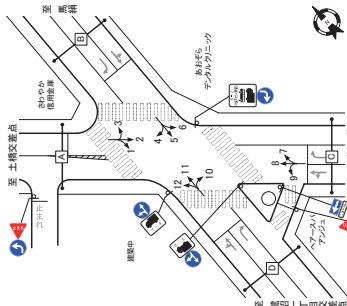
方向案内図



方向	C断面:流入計(7+8+9)				C断面:流出計(2+6+10)				C断面:断面計(7+8+9)+(2+6+10)			
	大型車 [台]	小型車 [台]	合計 [台]	時間 比率 [%]	大型車 [台]	小型車 [台]	合計 [台]	時間 比率 [%]	大型車 [台]	小型車 [台]	合計 [台]	時間 比率 [%]
7:00-8:00	0	2	2	0.0	1	10	11	9.1	2	12	13	7.7
8:00-9:00	0	6	6	0.0	1	28	29	3.4	0	34	35	2.9
9:00-10:00	1	10	11	9.1	1	29	30	3.3	2	39	41	4.9
10:00-11:00	0	5	5	0.0	1	15	16	6.3	0	20	21	4.8
11:00-12:00	0	8	8	0.0	2	31	33	6.1	2	33	35	4.1
12:00-13:00	0	7	7	0.0	2	33	35	5.7	0	40	42	4.8
13:00-14:00	0	10	10	0.0	2	35	37	5.4	0	42	44	4.5
14:00-15:00	0	10	10	0.0	2	46	48	4.2	0	48	50	3.4
15:00-16:00	1	16	17	5.3	3	58	61	4.9	0	64	67	5.1
16:00-17:00	0	8	8	0.0	2	41	43	4.7	0	49	51	3.9
17:00-18:00	0	10	10	0.0	3	61	64	4.7	0	71	74	5.1
18:00-19:00	0	8	8	0.0	2	43	45	4.3	0	53	55	3.9
19:00-20:00	0	3	3	0.0	1	15	16	1.4	0	17	18	1.3
20:00-21:00	0	3	3	0.0	1	14	15	1.4	0	16	17	1.3
21:00-22:00	0	0	0	0.0	0	8	8	2.0	0	9	9	0.3
22:00-23:00	0	0	0	0.0	2	2	2	0.0	0	3	3	0.0
23:00-24:00	0	0	0	0.0	0	0	0	0.0	0	0	0	0.0
24時間合計	2	118	120	1.7	10	504	514	4.9	12	620	632	4.3

方向	D断面:流入計(10+11+12)				D断面:流出計(1+5+9)				D断面:断面計(10+11+12)+(1+5+9)			
	大型車 [台]	小型車 [台]	合計 [台]	時間 比率 [%]	大型車 [台]	小型車 [台]	合計 [台]	時間 比率 [%]	大型車 [台]	小型車 [台]	合計 [台]	時間 比率 [%]
7:00-8:00	0	1	1	0.0	1	11	12	8.3	0	1	12	7.7
8:00-9:00	0	3	3	0.0	2	30	32	6.3	0	2	33	3.5
9:00-10:00	0	5	5	0.0	2	33	35	5.6	0	2	38	4.0
10:00-11:00	0	2	2	0.0	1	18	19	5.3	0	1	20	2.1
11:00-12:00	0	3	3	0.0	2	37	39	5.1	0	2	40	4.2
12:00-13:00	0	3	3	0.0	2	39	41	4.9	0	2	42	4.4
13:00-14:00	0	4	4	0.0	2	42	44	4.5	0	2	45	4.3
14:00-15:00	0	4	4	0.0	3	54	57	5.3	0	3	58	4.9
15:00-16:00	0	7	7	0.0	4	67	71	5.6	0	4	74	5.1
16:00-17:00	0	3	3	0.0	3	49	52	5.8	0	3	52	3.5
17:00-18:00	0	4	4	0.0	4	70	74	5.4	0	4	75	5.1
18:00-19:00	0	4	4	0.0	3	51	54	5.6	0	3	55	3.8
19:00-20:00	0	1	1	0.0	1	14	15	6.7	0	1	15	1.6
20:00-21:00	0	2	2	0.0	1	22	23	4.3	0	1	24	2.5
21:00-22:00	0	0	0	0.0	1	9	10	10.0	0	1	9	10.0
22:00-23:00	0	0	0	0.0	2	2	2	0.0	0	2	2	0.0
23:00-24:00	0	0	0	0.0	2	2	2	0.0	0	2	2	0.0
24時間合計	0	43	43	0.0	28	50	52	5.5	0	29	54	5.1

方向案内図



自動車交通量調査結果集計表

[断面別]

施設関連車両 (平日)

予測地点

No.5 鷺沼入口交差点

方向	交差点総流入計			
	大型車 [台]	小型車 [台]	合計 [台]	時間 比率 [%]
7:00-8:00	2	24	26	7.7
8:00-9:00	3	68	71	4.2
9:00-10:00	4	79	83	4.9
10:00-11:00	2	41	43	4.7
11:00-12:00	4	81	85	4.7
12:00-13:00	4	84	88	4.5
13:00-14:00	4	89	93	4.3
14:00-15:00	5	116	121	4.1
15:00-16:00	8	152	160	5.0
16:00-17:00	5	103	108	4.6
17:00-18:00	2	148	150	4.5
18:00-19:00	2	100	102	4.3
19:00-20:00	2	29	31	9.3
20:00-21:00	2	17	19	5.0
21:00-22:00	0	4	4	0.0
22:00-23:00	0	5	5	0.0
23:00-24:00	0	0	0	0.0
24時間合計	62	1,285	1,347	4.6

自動車交通量調査結果集計表

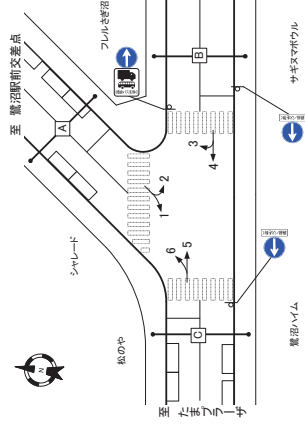
[方向別]

施設関連車両 (平日)

予測地点

No. 6 (仮) 鷺沼交番前西交差点

方向案内図



方向	方向: 1				方向: 2				方向: 3				
	大型車 [台]	小型車 [台]	合計 [台]	時間 比率 [%]	大型車 [台]	小型車 [台]	合計 [台]	時間 比率 [%]	大型車 [台]	小型車 [台]	合計 [台]	時間 比率 [%]	
7:00-8:00	0	0	0	-	1	16	17	5.9	11.3	0	0	0	-
8:00-9:00	0	0	0	-	1	19	20	5.0	13.3	0	0	0	-
9:00-10:00	0	0	0	-	8	8	8	0.0	5.3	0	0	0	-
10:00-11:00	0	0	0	-	5	5	5	0.0	3.3	0	0	0	-
11:00-12:00	0	0	0	-	7	7	7	0.0	4.7	0	0	0	-
12:00-13:00	0	0	0	-	5	5	5	0.0	3.3	0	0	0	-
13:00-14:00	0	0	0	-	5	5	5	0.0	3.3	0	0	0	-
14:00-15:00	0	0	0	-	7	7	7	0.0	4.7	0	0	0	-
15:00-16:00	0	0	0	-	1	10	11	9.1	7.3	0	0	0	-
16:00-17:00	0	0	0	-	1	9	10	10.0	6.7	0	0	0	-
17:00-18:00	0	0	0	-	1	11	12	8.3	6.0	0	0	0	-
18:00-19:00	0	0	0	-	1	10	11	9.1	7.3	0	0	0	-
19:00-20:00	0	0	0	-	8	8	8	0.0	6.0	0	0	0	-
20:00-21:00	0	0	0	-	6	6	6	0.0	4.3	0	0	0	-
21:00-22:00	0	0	0	-	5	5	5	0.0	3.3	0	0	0	-
22:00-23:00	0	0	0	-	3	3	3	0.0	2.0	0	0	0	-
23:00-24:00	0	0	0	-	3	3	3	0.0	2.0	0	0	0	-
24時間合計	0	0	0	-	0	0	0	-	0	0	0	-	
7:00-8:00	0	0	0	-	0	0	0	-	0	0	0	-	
8:00-9:00	0	0	0	-	0	0	0	-	0	0	0	-	
9:00-10:00	0	0	0	-	0	0	0	-	0	0	0	-	
10:00-11:00	0	0	0	-	0	0	0	-	0	0	0	-	
11:00-12:00	0	0	0	-	0	0	0	-	0	0	0	-	
12:00-13:00	0	0	0	-	0	0	0	-	0	0	0	-	
13:00-14:00	0	0	0	-	0	0	0	-	0	0	0	-	
14:00-15:00	0	0	0	-	0	0	0	-	0	0	0	-	
15:00-16:00	0	0	0	-	0	0	0	-	0	0	0	-	
16:00-17:00	0	0	0	-	0	0	0	-	0	0	0	-	
17:00-18:00	0	0	0	-	0	0	0	-	0	0	0	-	
18:00-19:00	0	0	0	-	0	0	0	-	0	0	0	-	
19:00-20:00	0	0	0	-	0	0	0	-	0	0	0	-	
20:00-21:00	0	0	0	-	0	0	0	-	0	0	0	-	
21:00-22:00	0	0	0	-	0	0	0	-	0	0	0	-	
22:00-23:00	0	0	0	-	0	0	0	-	0	0	0	-	
23:00-24:00	0	0	0	-	0	0	0	-	0	0	0	-	
24時間合計	0	0	0	-	0	0	0	-	0	0	0	-	

方向	方向: 4				方向: 5				方向: 6				
	大型車 [台]	小型車 [台]	合計 [台]	時間 比率 [%]	大型車 [台]	小型車 [台]	合計 [台]	時間 比率 [%]	大型車 [台]	小型車 [台]	合計 [台]	時間 比率 [%]	
7:00-8:00	0	0	0	-	1	15	16	6.3	10.0	1	16	17	5.9
8:00-9:00	0	0	0	-	4	67	71	5.6	4.6	1	19	20	5.0
9:00-10:00	0	0	0	-	4	84	88	4.5	5.7	0	8	8	0.0
10:00-11:00	0	0	0	-	2	45	47	4.4	2.9	0	5	5	0.0
11:00-12:00	0	0	0	-	5	95	100	5.0	6.4	0	7	7	0.0
12:00-13:00	0	0	0	-	5	102	107	4.7	6.9	0	5	5	0.0
13:00-14:00	0	0	0	-	6	110	116	5.2	7.5	0	5	5	0.0
14:00-15:00	0	0	0	-	7	141	148	4.7	9.5	0	7	7	0.0
15:00-16:00	0	0	0	-	9	174	183	4.9	11.8	0	10	10	0.0
16:00-17:00	0	0	0	-	7	124	131	5.3	8.4	0	9	9	0.0
17:00-18:00	0	0	0	-	10	183	193	5.2	12.4	0	11	11	0.0
18:00-19:00	0	0	0	-	7	132	139	5.0	8.9	0	10	10	0.0
19:00-20:00	0	0	0	-	2	31	33	6.1	2.1	0	9	9	0.0
20:00-21:00	0	0	0	-	3	55	58	5.2	3.7	0	6	6	0.0
21:00-22:00	0	0	0	-	1	22	23	4.3	1.5	0	5	5	0.0
22:00-23:00	0	0	0	-	4	4	8	0.0	0.3	0	3	3	0.0
23:00-24:00	0	0	0	-	5	5	5	0.0	0.3	0	3	3	0.0
24時間合計	0	0	0	-	2	45	47	4.4	3.3	0	5	5	0.0
7:00-8:00	0	0	0	-	0	0	0	-	0	0	0	-	
8:00-9:00	0	0	0	-	0	0	0	-	0	0	0	-	
9:00-10:00	0	0	0	-	0	0	0	-	0	0	0	-	
10:00-11:00	0	0	0	-	0	0	0	-	0	0	0	-	
11:00-12:00	0	0	0	-	0	0	0	-	0	0	0	-	
12:00-13:00	0	0	0	-	0	0	0	-	0	0	0	-	
13:00-14:00	0	0	0	-	0	0	0	-	0	0	0	-	
14:00-15:00	0	0	0	-	0	0	0	-	0	0	0	-	
15:00-16:00	0	0	0	-	0	0	0	-	0	0	0	-	
16:00-17:00	0	0	0	-	0	0	0	-	0	0	0	-	
17:00-18:00	0	0	0	-	0	0	0	-	0	0	0	-	
18:00-19:00	0	0	0	-	0	0	0	-	0	0	0	-	
19:00-20:00	0	0	0	-	0	0	0	-	0	0	0	-	
20:00-21:00	0	0	0	-	0	0	0	-	0	0	0	-	
21:00-22:00	0	0	0	-	0	0	0	-	0	0	0	-	
22:00-23:00	0	0	0	-	0	0	0	-	0	0	0	-	
23:00-24:00	0	0	0	-	0	0	0	-	0	0	0	-	
24時間合計	0	0	0	-	0	0	0	-	0	0	0	-	

自動車交通量調査結果集計表

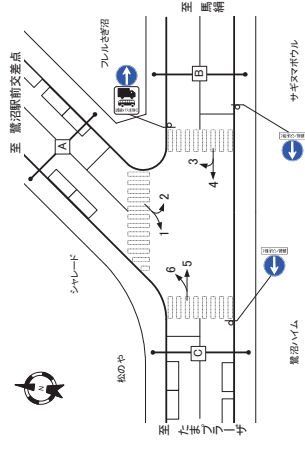
[断面別]

施設関連車両 (平日)

予測地点

No. 6 (仮) 鷺沼交番前西交差点

方向案内図



方向	A断面:流入計 (1+2)				A断面:流出計 (1+2)+ (3+6)				A断面:断面計 (1+2)+ (3+6)				
	大型車 [台]	小型車 [台]	合計 [台]	時間 比率 [%]	大型車 [台]	小型車 [台]	合計 [台]	時間 比率 [%]	大型車 [台]	小型車 [台]	合計 [台]	時間 比率 [%]	
7:00-8:00	0	0	0	-	1	16	17	5.9	11.3	0	2	32	34
8:00-9:00	0	0	0	-	1	19	20	5.0	13.3	0	2	38	40
9:00-10:00	0	0	0	-	8	8	8	0.0	5.3	0	0	16	16
10:00-11:00	0	0	0	-	5	5	5	0.0	3.3	0	0	10	10
11:00-12:00	0	0	0	-	7	7	7	0.0	4.7	0	0	14	14
12:00-13:00	0	0	0	-	5	5	5	0.0	3.3	0	0	10	10
13:00-14:00	0	0	0	-	5	5	5	0.0	3.3	0	0	10	10
14:00-15:00	0	0	0	-	7	7	7	0.0	4.7	0	0	14	14
15:00-16:00	0	0	0	-	1	10	11	9.1	7.3	0	2	20	22
16:00-17:00	0	0	0	-	1	9	10	10.0	6.7	0	2	20	20
17:00-18:00	0	0	0	-	1	11	12	8.3	6.0	0	2	22	24
18:00-19:00	0	0	0	-	1	10	11	9.1	7.3	0	2	20	22
19:00-20:00	0	0	0	-	8	8	8	0.0	6.0	0	0	16	16
20:00-21:00	0	0	0	-	6	6	6	0.0	4.3	0	0	12	12
21:00-22:00	0	0	0	-	5	5	5	0.0	3.3	0	0	10	10
22:00-23:00	0	0	0	-	3	3	3	0.0	2.0	0	0	6	6
23:00-24:00	0	0	0	-	3	3	3	0.0	2.0	0	0	6	6
24時間合計	0	0	0	-	0	0	0	-	0	0	0	0	0
7:00-8:00	0	0	0	-	0	0	0	-	0	0	0	-	0
8:00-9:00	0	0	0	-	0	0	0	-	0	0	0	-	0
9:00-10:00	0	0	0	-	0	0	0	-	0	0	0	-	0
10:00-11:00	0	0	0	-	0	0	0	-	0	0	0	-	0
11:00-12:00	0	0	0	-	0	0	0	-	0	0	0	-	0
12:00-13:00	0	0	0	-	0	0	0	-	0	0	0	-	0
13:00-14:00	0	0	0	-	0	0	0	-	0	0	0	-	0
14:00-15:00	0	0	0	-	0	0	0	-	0	0	0	-	0
15:00-16:00	0	0	0	-	0	0	0	-	0	0	0	-	0
16:00-17:00	0	0	0	-	0	0	0	-	0	0	0	-	0
17:00-18:00	0	0	0	-	0	0	0	-	0	0	0	-	0
18:00-19:00	0	0	0	-	0	0	0	-	0	0	0	-	0
19:00-20:00	0	0	0	-	0	0	0	-	0	0	0	-	0
20:00-21:00	0	0	0	-	0	0	0	-	0	0	0	-	0
21:00-22:00	0	0	0	-	0	0	0	-	0	0	0	-	0
22:00-23:00	0	0	0	-	0	0	0	-	0	0	0	-	0
23:00-24:00	0	0	0	-	0	0	0	-	0	0	0	-	0
24時間合計	0	0	0	-	0	0	0	-	0	0	0	-	0

方向	B断面:流入計 (3+4)				B断面:流出計 (3+4)+ (2+5)				B断面:断面計 (3+4)+ (2+5)			
	大型車 [台]	小型車 [台]	合計 [台]	時間 比率 [%]	大型車 [台]	小型車 [台]	合計 [台]	時間 比率 [%]	大型車 [台]	小型車 [台]	合計 [台]	

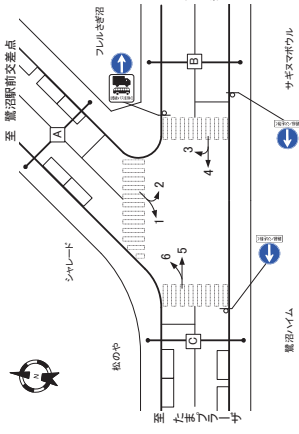
自動車交通量調査結果集計表

[断面別]

施設関連車両 (平日)

予測地点
No. 6 (仮) 鷺沼交番前西交差点

方向案内図



方向	C断面:流入計(5+6)				C断面:流出計(1+4)				C断面:断面計(5+6)+(1+4)			
	大型車 [台]	小型車 [台]	合計 [台]	二輪車 時間 比率 [%]	大型車 流入率 [%]	小型車 流入率 [%]	合計 流入率 [%]	二輪車 時間 比率 [%]	大型車 [台]	小型車 [台]	合計 [台]	二輪車 時間 比率 [%]
7:00-8:00	2	31	33	6.1	0	0	0	0	2	31	33	6.1
8:00-9:00	5	86	91	5.5	0	0	0	0	5	86	91	5.5
9:00-10:00	4	92	96	4.2	0	4	92	96	4	92	96	4.2
10:00-11:00	2	48	50	4.0	0	2	48	50	0	2	48	4.0
11:00-12:00	5	102	107	4.7	0	5	102	107	0	5	102	4.7
12:00-13:00	5	107	112	4.5	0	5	107	112	0	5	107	4.5
13:00-14:00	6	115	121	5.0	0	6	115	121	0	6	115	5.0
14:00-15:00	7	148	155	4.5	0	7	148	155	0	7	148	4.5
15:00-16:00	10	194	204	5.2	0	10	194	204	0	10	194	5.2
16:00-17:00	8	133	141	5.7	0	8	133	141	0	8	133	5.7
17:00-18:00	11	194	205	5.4	0	11	194	205	0	11	194	5.4
18:00-19:00	6	142	148	3.3	0	6	142	148	0	6	142	3.3
19:00-20:00	2	61	63	2.3	0	2	61	63	0	2	61	2.3
20:00-21:00	3	61	64	4.2	0	3	61	64	0	3	61	4.2
21:00-22:00	0	27	27	0.0	0	0	27	27	0	0	27	0.0
22:00-23:00	0	6	6	0.0	0	0	6	6	0	0	6	0.0
23:00-24:00	0	45	47	4.3	0	0	45	47	0	0	45	4.3
24時間合計	2	43	45	2.6	0	2	43	45	0	2	43	2.6
昼1時間計	73	1,382	1,455	5.0	0	73	1,382	1,455	0	73	1,382	5.0
夜12時間計	10	239	249	4.0	0	10	239	249	0	10	239	4.0
24時間合計	83	1,621	1,704	4.9	0	83	1,621	1,704	0	83	1,621	4.9

方向	交差点給流入計			
	大型車 [台]	小型車 [台]	合計 [台]	二輪車 時間 比率 [%]
7:00-8:00	3	47	50	6.0
8:00-9:00	6	105	111	5.4
9:00-10:00	4	100	104	3.8
10:00-11:00	2	53	55	3.6
11:00-12:00	5	109	114	4.4
12:00-13:00	5	112	117	4.3
13:00-14:00	6	120	126	4.8
14:00-15:00	7	155	162	4.3
15:00-16:00	11	194	205	5.4
16:00-17:00	9	142	151	6.0
17:00-18:00	12	205	217	5.5
18:00-19:00	9	152	161	5.8
19:00-20:00	2	49	51	3.9
20:00-21:00	3	67	70	4.3
21:00-22:00	1	32	33	3.0
22:00-23:00	0	10	10	0.0
23:00-24:00	0	11	11	0.0
0:00-1:00	2	45	47	4.3
1:00-2:00	0	0	0	0.0
2:00-3:00	2	43	45	4.4
3:00-4:00	0	0	0	0.0
4:00-5:00	0	9	9	0.0
5:00-6:00	0	9	9	0.0
6:00-7:00	0	12	12	0.0
昼1時間計	79	1,404	1,573	5.0
夜12時間計	10	221	231	3.6
24時間合計	89	1,725	1,814	4.8

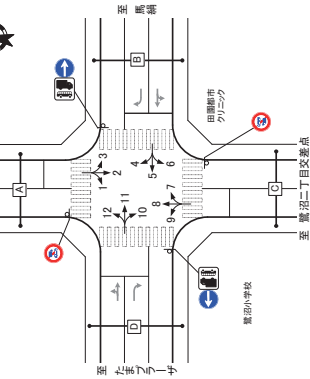
自動車交通量調査結果集計表

[方向別]

施設関連車両 (平日)

予測地点
No. 7 鷺沼小学校前交差点

方向案内図



方向	方向: 1				方向: 2				方向: 3			
	大型車 [台]	小型車 [台]	合計 [台]	二輪車 時間 比率 [%]	大型車 流入率 [%]	小型車 流入率 [%]	合計 流入率 [%]	二輪車 時間 比率 [%]	大型車 [台]	小型車 [台]	合計 [台]	二輪車 時間 比率 [%]
7:00-8:00	0	0	0	0	0	0	0	0	0	0	0	0
8:00-9:00	0	0	0	0	0	0	0	0	0	0	0	0
9:00-10:00	0	0	0	0	0	0	0	0	0	0	0	0
10:00-11:00	0	0	0	0	0	0	0	0	0	0	0	0
11:00-12:00	0	0	0	0	0	0	0	0	0	0	0	0
12:00-13:00	0	0	0	0	0	0	0	0	0	0	0	0
13:00-14:00	0	0	0	0	0	0	0	0	0	0	0	0
14:00-15:00	0	0	0	0	0	0	0	0	0	0	0	0
15:00-16:00	0	0	0	0	0	0	0	0	0	0	0	0
16:00-17:00	0	0	0	0	0	0	0	0	0	0	0	0
17:00-18:00	0	0	0	0	0	0	0	0	0	0	0	0
18:00-19:00	0	0	0	0	0	0	0	0	0	0	0	0
19:00-20:00	0	0	0	0	0	0	0	0	0	0	0	0
20:00-21:00	0	0	0	0	0	0	0	0	0	0	0	0
21:00-22:00	0	0	0	0	0	0	0	0	0	0	0	0
22:00-23:00	0	0	0	0	0	0	0	0	0	0	0	0
23:00-24:00	0	0	0	0	0	0	0	0	0	0	0	0
24時間合計	0	0	0	0	0	0	0	0	0	0	0	0

方向	方向: 4				方向: 5				方向: 6			
	大型車 [台]	小型車 [台]	合計 [台]	二輪車 時間 比率 [%]	大型車 流入率 [%]	小型車 流入率 [%]	合計 流入率 [%]	二輪車 時間 比率 [%]	大型車 [台]	小型車 [台]	合計 [台]	二輪車 時間 比率 [%]
7:00-8:00	0	0	0	0	0	0	0	0	0	0	0	0
8:00-9:00	0	0	0	0	0	0	0	0	0	0	0	0
9:00-10:00	0	0	0	0	0	0	0	0	0	0	0	0
10:00-11:00	0	0	0	0	0	0	0	0	0	0	0	0
11:00-12:00	0	0	0	0	0	0	0	0	0	0	0	0
12:00-13:00	0	0	0	0	0	0	0	0	0	0	0	0
13:00-14:00	0	0	0	0	0	0	0	0	0	0	0	0
14:00-15:00	0	0	0	0	0	0	0	0	0	0	0	0
15:00-16:00	0	0	0	0	0	0	0	0	0	0	0	0
16:00-17:00	0	0	0	0	0	0	0	0	0	0	0	0
17:00-18:00	0	0	0	0	0	0	0	0	0	0	0	0
18:00-19:00	0	0	0	0	0	0	0	0	0	0	0	0
19:00-20:00	0	0	0	0	0	0	0	0	0	0	0	0
20:00-21:00	0	0	0	0	0	0	0	0	0	0	0	0
21:00-22:00	0	0	0	0	0	0	0	0	0	0	0	0
22:00-23:00	0	0	0	0	0	0	0	0	0	0	0	0
23:00-24:00	0	0	0	0	0	0	0	0	0	0	0	0
24時間合計	0	0	0	0	0	0	0	0	0	0	0	0

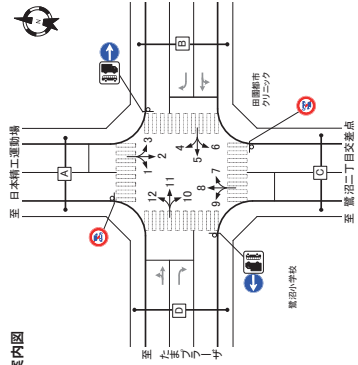
自動車交通量調査結果集計表

[方向別]

施設関連車両(平日)

予測地点
No.7 鷺沼小学校前交差点

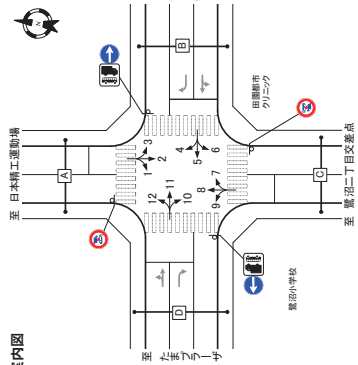
方向案内



方向 種別	方向: 7					方向: 8					方向: 9				
	大型車 [台]	小型車 [台]	合計 [台]	時間 比率 [%]	二輪車 比率 [%]	大型車 [台]	小型車 [台]	合計 [台]	時間 比率 [%]	二輪車 比率 [%]	大型車 [台]	小型車 [台]	合計 [台]	時間 比率 [%]	二輪車 比率 [%]
	流入率 [%]	流入率 [%]	流入率 [%]	流入率 [%]	流入率 [%]	流入率 [%]	流入率 [%]	流入率 [%]	流入率 [%]	流入率 [%]	流入率 [%]	流入率 [%]	流入率 [%]	流入率 [%]	流入率 [%]
7000-8000	0	0	0	0	0	0	0	0	0	0	0	0	0	0	0
8000-9000	2	42	44	5.9	53	0	0	0	0	0	0	0	0	0	0
9000-10000	2	38	40	5.0	48	0	0	0	0	0	0	0	0	0	0
10000-11000	1	22	23	4.3	28	0	0	0	0	0	0	0	0	0	0
11000-12000	3	49	52	5.8	62	0	0	0	0	0	0	0	0	0	0
12000-13000	3	53	56	5.4	67	0	0	0	0	0	0	0	0	0	0
13000-14000	3	58	61	4.9	73	0	0	0	0	0	0	0	0	0	0
14000-15000	4	74	78	5.1	93	0	0	0	0	0	0	0	0	0	0
15000-16000	4	58	62	4.4	108	0	0	0	0	0	0	0	0	0	0
16000-17000	4	70	74	5.4	89	0	0	0	0	0	0	0	0	0	0
17000-18000	3	101	104	4.7	127	0	0	0	0	0	0	0	0	0	0
18000-19000	4	72	76	3.9	91	0	0	0	0	0	0	0	0	0	0
19000-20000	3	23	26	2.3	41	0	0	0	0	0	0	0	0	0	0
20000-21000	2	12	14	0.5	41	0	0	0	0	0	0	0	0	0	0
21000-22000	0	14	14	0.3	16	0	0	0	0	0	0	0	0	0	0
22000-23000	0	4	4	0.0	0.5	0	0	0	0	0	0	0	0	0	0
23000-24000	0	4	4	0.0	0.5	0	0	0	0	0	0	0	0	0	0
24000-25000	0	4	4	0.0	0.5	0	0	0	0	0	0	0	0	0	0
25000-26000	0	16	16	1.7	59	0	0	0	0	0	0	0	0	0	0
26000-27000	0	0	0	0.0	0.0	0	0	0	0	0	0	0	0	0	0
27000-28000	1	15	16	6.3	19	0	0	0	0	0	0	0	0	0	0
28000-29000	0	0	0	0.0	0.0	0	0	0	0	0	0	0	0	0	0
29000-30000	0	0	0	0.0	0.0	0	0	0	0	0	0	0	0	0	0
3000-4000	0	0	0	0.0	0.0	0	0	0	0	0	0	0	0	0	0
4000-5000	0	0	0	0.0	0.0	0	0	0	0	0	0	0	0	0	0
5000-6000	0	1	1	0.0	0.1	0	0	0	0	0	0	0	0	0	0
6000-7000	0	3	3	0.0	0.4	0	0	0	0	0	0	0	0	0	0
昼以降時間計	36	681	717	5.0	85.8	0	0	0	0	0	0	0	0	0	0
夜以降時間計	6	113	119	5.0	14.2	0	0	0	0	0	0	0	0	0	0
24時間合計	42	794	836	5.0	100.0	0	0	0	0	0	0	0	0	0	0

方向 種別	方向: 10					方向: 11					方向: 12				
	大型車 [台]	小型車 [台]	合計 [台]	時間 比率 [%]	二輪車 比率 [%]	大型車 [台]	小型車 [台]	合計 [台]	時間 比率 [%]	二輪車 比率 [%]	大型車 [台]	小型車 [台]	合計 [台]	時間 比率 [%]	二輪車 比率 [%]
	流入率 [%]	流入率 [%]	流入率 [%]	流入率 [%]	流入率 [%]	流入率 [%]	流入率 [%]	流入率 [%]	流入率 [%]	流入率 [%]	流入率 [%]	流入率 [%]	流入率 [%]	流入率 [%]	流入率 [%]
7000-8000	0	0	0	0	0	0	0	0	0	0	0	0	0	0	0
8000-9000	0	0	0	0	0	5	9	14	7.1	55	0	0	0	0	0
9000-10000	0	0	0	0	0	1	13	14	6.7	59	0	0	0	0	0
10000-11000	0	0	0	0	0	0	8	8	3.2	63	0	0	0	0	0
11000-12000	0	0	0	0	0	1	15	16	6.3	63	0	0	0	0	0
12000-13000	0	0	0	0	0	1	16	17	5.9	67	0	0	0	0	0
13000-14000	0	0	0	0	0	1	17	18	5.6	71	0	0	0	0	0
14000-15000	0	0	0	0	0	1	22	23	4.3	91	0	0	0	0	0
15000-16000	0	0	0	0	0	1	29	30	3.3	119	0	0	0	0	0
16000-17000	0	0	0	0	0	1	19	20	5.0	79	0	0	0	0	0
17000-18000	0	0	0	0	0	2	31	33	6.5	123	0	0	0	0	0
18000-19000	0	0	0	0	0	1	22	23	4.3	91	0	0	0	0	0
19000-20000	0	0	0	0	0	0	6	6	0.0	24	0	0	0	0	0
20000-21000	0	0	0	0	0	9	9	0.0	36	0	0	0	0	0	0
21000-22000	0	0	0	0	0	4	4	0.0	16	0	0	0	0	0	0
22000-23000	0	0	0	0	0	0	0	0	0.0	0	0	0	0	0	0
23000-24000	0	0	0	0	0	1	1	0.0	0.4	0	0	0	0	0	0
24000-25000	0	0	0	0	0	6	6	0.0	24	0	0	0	0	0	0
25000-26000	0	0	0	0	0	6	6	0.0	24	0	0	0	0	0	0
26000-27000	0	0	0	0	0	6	6	0.0	24	0	0	0	0	0	0
27000-28000	0	0	0	0	0	0	0	0	0.0	0	0	0	0	0	0
28000-29000	0	0	0	0	0	0	0	0	0.0	0	0	0	0	0	0
29000-30000	0	0	0	0	0	0	0	0	0.0	0	0	0	0	0	0
昼以降時間計	0	0	0	0	0	11	203	214	5.0	87.0	0	0	0	0	0
夜以降時間計	0	0	0	0	0	0	43	43	3.0	13.0	0	0	0	0	0
24時間合計	0	0	0	0	0	11	246	257	4.3	100.0	0	0	0	0	0

方向案内



施設関連車両(平日)

予測地点
No.7 鷺沼小学校前交差点

方向 種別	A断面:流入計(1+2+3)					A断面:断面計(4+8+12)					A断面:断面計(1+2+3)+(4+8+12)				
	大型車 [台]	小型車 [台]	合計 [台]	時間 比率 [%]	二輪車 比率 [%]	大型車 [台]	小型車 [台]	合計 [台]	時間 比率 [%]	二輪車 比率 [%]	大型車 [台]	小型車 [台]	合計 [台]	時間 比率 [%]	二輪車 比率 [%]
	流入率 [%]	流入率 [%]	流入率 [%]	流入率 [%]	流入率 [%]	流入率 [%]	流入率 [%]	流入率 [%]	流入率 [%]	流入率 [%]	流入率 [%]	流入率 [%]	流入率 [%]	流入率 [%]	流入率 [%]
7000-8000	0	7	7	0.0	2.1	0	0	0	0	0	0	0	0	0	0
8000-9000	1	17	18	5.6	5.4	0	0	0	0	0	1	17	18	5.6	5.4
9000-10000	1	15	16	6.3	4.8	0	0	0	0	0	1	15	16	6.3	4.8
10000-11000	1	9	10	0.0	2.7	0	0	0	0	0	0	9	9	0.0	2.7
11000-12000	1	19	20	5.0	6.0	0	0	0	0	0	1	19	20	5.0	6.0
12000-13000	1	21	22	4.5	6.6	0	0	0	0	0	1	21	22	4.5	6.6
13000-14000	1	24	25	4.0	7.5	0	0	0	0	0	1	24	25	4.0	7.5
14000-15000	2	29	31	6.5	9.3	0	0	0	0	0	2	29	31	6.5	9.3
15000-16000	2	33	35	5.7	10.5	0	0	0	0	0	2	33	35	5.7	10.5
16000-17000	1	28	29	3.4	8.7	0	0	0	0	0	1	28	29	3.4	8.7
17000-18000	2	28	30	4.4	13.2	0	0	0	0	0	2	28	30	4.4	13.2
18000-19000	2	28	30	6.3	9.3	0	0	0	0	0	2	28	30	6.3	9.3
19000-20000	1	12	13	7.7	2.9	0	0	0	0	0	1	12	13	7.7	2.9
20000-21000	0	2	2	0.0	3.1	0	0	0	0	0	0	2	2	0.0	3.1
21000-22000	0	2	2	0.0	6.8	0	0	0	0	0	0	2	2	0.0	6.8
22000-23000	0	2	2	0.0	0.0	0	0	0	0	0	0	2	2	0.0	0.0
23000-24000	0	6	6	0.0	1.8	0	0	0	0	0	0	6	6	0.0	1.8
24000-25000	0	0	0	0.0	0.0	0	0	0	0	0	0	0	0	0.0	0.0
25000-26000	0	0	0	0.0	0.0	0	0	0	0	0	0	0	0	0.0	0.0
26000-27000	0	0	0	0.0	0.0	0	0	0	0	0	0	0	0	0.0	0.0
27000-28000	0	0	0	0.0	0.0	0	0	0	0	0	0	0	0	0.0	0.0
28000-29000	0	0	0	0.0	0.0	0	0	0	0	0	0	0	0	0.0	0.0
29000-30000	0	1	1	0.0	0.3	0	0	0	0	0	0	1	1	0.0	0.3
昼以降時間計	14	273	287	4.9	85.9	0	0	0	0	0	14	273	287	4.9	85.9
夜以降時間計	1	46	47	2.1	14.1	0	0	0	0	0	1	46	47	2.1	14.1
24時間合計	15	319	334	4.5	100.0	0	0	0	0	0	15	319	334	4.5	100.0

方向 種別	B断面:流入計(4+5+6)					B断面:断面計(3+7+11)					B断面:断面計(4+5+6)+(3+7+11)					
	大型車 [台]	小型車 [台]	合計 [台]	時間 比率 [%]	二輪車 比率 [%]	大型車 [台]	小型車 [台]	合計 [台]	時間 比率 [%]	二輪車 比率 [%]	大型車 [台]	小型車 [台]	合計 [台]	時間 比率 [%]	二輪車 比率 [%]	
	流入率 [%]	流入率 [%]	流入率 [%]	流入率 [%]	流入率 [%]	流入率 [%]	流入率 [%]	流入率 [%]	流入率 [%]	流入率 [%]	流入率 [%]	流入率 [%]	流入率 [%]	流入率 [%]	流入率 [%]	
7000-8000	0	0	0	0	0	0	0	0	0	0	0	0	0	0	0	
8000-9000	0	0	0	0	0	4	72	76	5.3	5.3	0	4	72	76	5.3	5.3
9000-10000	0	0	0	0	0	4	67	71	5.6	5.0	0	4	67	71	5.6	5.0
10000-11																

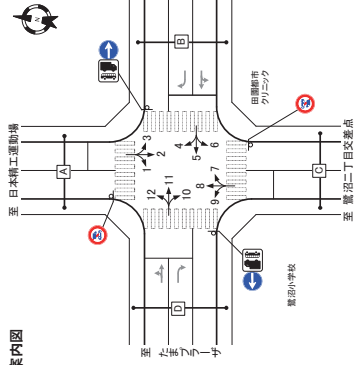
自動車交通量調査結果集計表

[断面別]

施設開運車両 (平日)

予測地点
No.7 鷺沼小学校前交差点

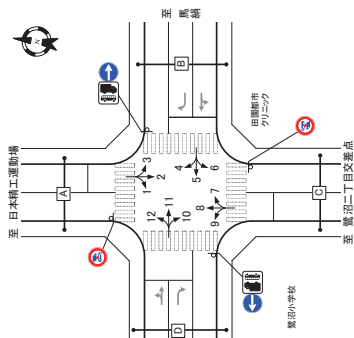
方向案内図



方向	C断面:流入計(7+8+9)				C断面:流出計(2+6+10)				C断面:断面計(7+8+9)+(2+6+10)			
	大型車 [台]	小型車 [台]	合計 [台]	時間 比率 [%]	大型車 [台]	小型車 [台]	合計 [台]	時間 比率 [%]	大型車 [台]	小型車 [台]	合計 [台]	時間 比率 [%]
7:00-8:00	0	16	17	5.9	0	0	0	-	0	16	17	5.9
8:00-9:00	2	42	44	4.5	0	2	42	44	4.5	44	46	5.3
9:00-10:00	2	38	40	5.0	0	2	38	40	5.0	40	42	4.8
10:00-11:00	0	1	23	4.3	0	0	1	22	23	24	2.8	
11:00-12:00	3	49	52	5.8	0	3	49	52	5.8	52	6.2	
12:00-13:00	3	53	56	5.4	0	3	53	56	5.4	56	6.7	
13:00-14:00	3	58	61	4.9	0	3	58	61	4.9	61	7.3	
14:00-15:00	4	74	78	5.1	0	4	74	78	5.1	78	9.3	
15:00-16:00	4	56	60	4.4	0	4	56	60	4.4	60	7.3	
16:00-17:00	4	70	74	5.4	0	4	70	74	5.4	74	8.9	
17:00-18:00	5	101	106	4.7	0	5	101	106	4.7	106	12.7	
18:00-19:00	4	72	76	5.2	0	4	72	76	5.2	76	9.1	
19:00-20:00	2	23	25	2.9	0	2	23	25	2.9	25	3.1	
20:00-21:00	2	23	25	4.1	0	2	23	25	4.1	25	3.1	
21:00-22:00	0	12	16	6.3	0	0	12	16	6.3	16	1.9	
22:00-23:00	0	14	18	0.5	0	0	14	18	0.5	18	2.2	
23:00-24:00	0	4	4	0.0	0	0	4	4	0.0	4	0.5	
24時間合計	42	794	836	5.0	0	0	42	794	836	5.0	1000	0

方向	D断面:流入計(10+11+12)				D断面:流出計(1+5+9)				D断面:断面計(10+11+12)+(1+5+9)			
	大型車 [台]	小型車 [台]	合計 [台]	時間 比率 [%]	大型車 [台]	小型車 [台]	合計 [台]	時間 比率 [%]	大型車 [台]	小型車 [台]	合計 [台]	時間 比率 [%]
7:00-8:00	0	5	5	0.0	0	0	0	-	0	5	5	0.0
8:00-9:00	1	13	14	7.1	0	1	13	14	7.1	14	15	5.5
9:00-10:00	1	14	15	6.7	0	0	1	14	15	6.7	15	5.9
10:00-11:00	0	8	8	0.0	0	0	8	8	0.0	8	3.2	0
11:00-12:00	1	15	16	6.3	0	0	1	15	16	6.3	6.3	0
12:00-13:00	1	16	17	5.9	0	0	1	16	17	5.9	6.7	0
13:00-14:00	1	17	18	5.6	0	0	1	17	18	5.6	7.1	0
14:00-15:00	1	22	23	4.3	0	0	1	22	23	4.3	9.1	0
15:00-16:00	1	29	30	3.3	0	0	1	29	30	3.3	11.9	0
16:00-17:00	1	19	20	5.0	0	0	1	19	20	5.0	7.9	0
17:00-18:00	2	29	31	6.5	0	0	2	29	31	6.5	12.3	0
18:00-19:00	1	22	23	4.3	0	0	1	22	23	4.3	9.1	0
19:00-20:00	0	6	6	0.0	0	0	0	6	6	0.0	2.4	0
20:00-21:00	0	9	9	0.0	0	0	0	9	9	0.0	3.6	0
21:00-22:00	0	4	4	0.0	0	0	0	4	4	0.0	1.6	0
22:00-23:00	0	0	0	0.0	0	0	0	0	0	0.0	0.0	0
23:00-24:00	0	1	1	0.0	0	0	0	1	1	0.0	0.4	0
24時間合計	11	242	253	4.3	0	0	11	242	253	4.3	1000	0

方向案内図



施設開運車両 (平日)

予測地点
No.7 鷺沼小学校前交差点

方向	交差点総流入計			
	大型車 [台]	小型車 [台]	合計 [台]	時間 比率 [%]
7:00-8:00	1	28	29	3.4
8:00-9:00	4	72	76	5.3
9:00-10:00	4	67	71	5.6
10:00-11:00	1	39	40	2.5
11:00-12:00	5	83	88	5.7
12:00-13:00	5	90	95	5.3
13:00-14:00	5	99	104	4.8
14:00-15:00	7	125	132	5.3
15:00-16:00	7	148	155	4.5
16:00-17:00	6	117	123	4.9
17:00-18:00	9	172	181	5.0
18:00-19:00	7	123	130	5.4
19:00-20:00	3	53	56	5.0
20:00-21:00	0	26	26	3.7
21:00-22:00	0	9	9	0.0
22:00-23:00	0	5	5	0.0
23:00-24:00	1	28	29	3.3
24時間合計	61	1163	1224	5.0

方向	交差点総流入計			
	大型車 [台]	小型車 [台]	合計 [台]	時間 比率 [%]
7:00-8:00	0	0	0	0.0
8:00-9:00	0	0	0	0.0
9:00-10:00	0	0	0	0.0
10:00-11:00	0	0	0	0.0
11:00-12:00	0	0	0	0.0
12:00-13:00	0	0	0	0.0
13:00-14:00	0	0	0	0.0
14:00-15:00	0	0	0	0.0
15:00-16:00	0	0	0	0.0
16:00-17:00	0	0	0	0.0
17:00-18:00	0	0	0	0.0
18:00-19:00	0	0	0	0.0
19:00-20:00	0	0	0	0.0
20:00-21:00	0	0	0	0.0
21:00-22:00	0	0	0	0.0
22:00-23:00	0	0	0	0.0
23:00-24:00	0	0	0	0.0
24時間合計	68	1,355	1,423	4.8

自動車交通量調査結果集計表

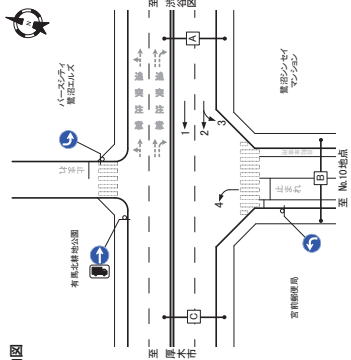
[方向別]

施設関連車両 (平日)

予測地点

No. 8 (仮) 宮前郵便局東交差点

方向案内図



方向	方向: 1				方向: 2				方向: 3			
	大型車 [台]	小型車 [台]	合計 [台]	時間 比率 [%]	大型車 [台]	小型車 [台]	合計 [台]	時間 比率 [%]	大型車 [台]	小型車 [台]	合計 [台]	時間 比率 [%]
7:00-8:00	0	0	0	-	0	0	0	-	0	0	0	1.7
8:00-9:00	0	0	0	-	0	0	0	-	0	0	0	5.1
9:00-10:00	0	0	0	-	0	0	0	-	0	0	0	9.3
10:00-11:00	0	0	0	-	0	0	0	-	0	0	0	4.2
11:00-12:00	0	0	0	-	0	0	0	-	0	0	0	6.8
12:00-13:00	0	0	0	-	0	0	0	-	0	0	0	5.9
13:00-14:00	0	0	0	-	0	0	0	-	0	0	0	5.9
14:00-15:00	0	0	0	-	0	0	0	-	0	0	0	8.5
15:00-16:00	0	0	0	-	0	0	0	-	0	0	0	14.4
16:00-17:00	0	0	0	-	0	0	0	-	0	0	0	6.8
17:00-18:00	0	0	0	-	0	0	0	-	0	0	0	8.5
18:00-19:00	0	0	0	-	0	0	0	-	0	0	0	6.8
19:00-20:00	0	0	0	-	0	0	0	-	0	0	0	2.3
20:00-21:00	0	0	0	-	0	0	0	-	0	0	0	6.0
21:00-22:00	0	0	0	-	0	0	0	-	0	0	0	0.0
22:00-23:00	0	0	0	-	0	0	0	-	0	0	0	0.0
23:00-24:00	0	0	0	-	0	0	0	-	0	0	0	0.0
24時間合計	0	0	0	-	0	0	0	-	0	0	0	100.0

方向	方向: 4			
	大型車 [台]	小型車 [台]	合計 [台]	時間 比率 [%]
7:00-8:00	1	10	11	9.1
8:00-9:00	1	28	29	3.4
9:00-10:00	1	29	30	3.3
10:00-11:00	1	15	16	6.3
11:00-12:00	2	31	33	6.1
12:00-13:00	2	33	35	5.7
13:00-14:00	2	35	37	5.4
14:00-15:00	2	46	48	4.2
15:00-16:00	3	58	61	4.9
16:00-17:00	2	41	43	4.7
17:00-18:00	3	61	64	4.7
18:00-19:00	2	45	47	4.3
19:00-20:00	1	13	14	7.1
20:00-21:00	1	19	20	5.0
21:00-22:00	0	8	8	0.0
22:00-23:00	0	2	2	0.0
23:00-24:00	0	3	3	0.0
24時間合計	22	432	454	4.8
24時間合計	26	504	530	4.3

自動車交通量調査結果集計表

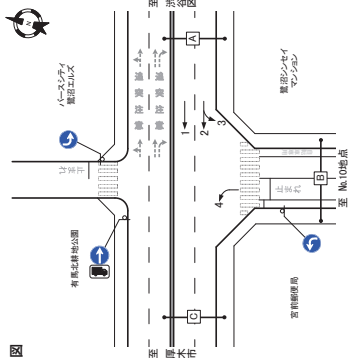
[断面別]

施設関連車両 (平日)

予測地点

No. 8 (仮) 宮前郵便局東交差点

方向案内図



方向	A断面: 流入計 (1+2+3)				A断面: 断面計 (1+2+3)			
	大型車 [台]	小型車 [台]	合計 [台]	時間 比率 [%]	大型車 [台]	小型車 [台]	合計 [台]	時間 比率 [%]
7:00-8:00	0	2	2	0.0				
8:00-9:00	0	6	6	0.0				
9:00-10:00	1	10	11	9.1				
10:00-11:00	0	5	5	0.0				
11:00-12:00	0	8	8	0.0				
12:00-13:00	0	7	7	0.0				
13:00-14:00	0	10	10	0.0				
14:00-15:00	1	16	17	5.9				
15:00-16:00	0	8	8	0.0				
16:00-17:00	0	10	10	0.0				
17:00-18:00	0	8	8	0.0				
18:00-19:00	0	3	3	0.0				
19:00-20:00	0	0	0	0.0				
20:00-21:00	0	0	0	0.0				
21:00-22:00	0	0	0	0.0				
22:00-23:00	0	0	0	0.0				
23:00-24:00	0	0	0	0.0				
24時間合計	2	116	118	1.7				

方向	B断面: 流入計 (4)				B断面: 断面計 (4)			
	大型車 [台]	小型車 [台]	合計 [台]	時間 比率 [%]	大型車 [台]	小型車 [台]	合計 [台]	時間 比率 [%]
7:00-8:00	1	10	11	9.1				
8:00-9:00	1	28	29	3.4				
9:00-10:00	1	29	30	3.3				
10:00-11:00	1	15	16	6.3				
11:00-12:00	2	31	33	6.1				
12:00-13:00	2	33	35	5.7				
13:00-14:00	2	35	37	5.4				
14:00-15:00	2	46	48	4.2				
15:00-16:00	3	58	61	4.9				
16:00-17:00	2	41	43	4.7				
17:00-18:00	3	61	64	4.7				
18:00-19:00	2	45	47	4.3				
19:00-20:00	1	13	14	7.1				
20:00-21:00	1	19	20	5.0				
21:00-22:00	0	8	8	0.0				
22:00-23:00	0	2	2	0.0				
23:00-24:00	0	3	3	0.0				
24時間合計	22	432	454	4.8				
24時間合計	26	504	530	4.3				

自動車交通量調査結果集計表

【断面別】

施設関連車両 (平日)

予測地点
No.9 鷺沼一丁目交差点

方向案内図

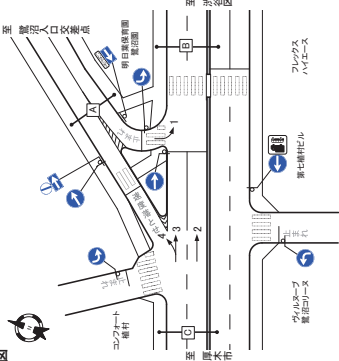


Table with 3 main sections: A断面:流入計(1), A断面:流出計(4), and A断面:断面計(1)+(4). Each section contains columns for direction, vehicle type, and traffic volume/percentage.

Table with 3 main sections: B断面:流入計(1), B断面:流出計(1)+(2)+(3), and B断面:断面計(1)+(2)+(3). Each section contains columns for direction, vehicle type, and traffic volume/percentage.

自動車交通量調査結果集計表

【断面別】

施設関連車両 (平日)

予測地点
No.9 鷺沼一丁目交差点

方向案内図

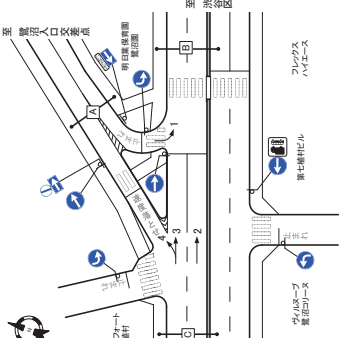


Table with 3 main sections: C断面:流入計(2-3+4), C断面:流出計(2-3+4), and C断面:断面計(2-3+4). Each section contains columns for direction, vehicle type, and traffic volume/percentage.

Table with 3 main sections: 交差点総流入計, 交差点総流出計, and 交差点断面計. Each section contains columns for direction, vehicle type, and traffic volume/percentage.

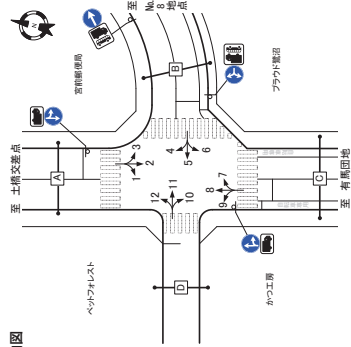
自動車交通量調査結果集計表

[方向別]

施設開通車両(平日)

予測地点
No.1 O (仮)宮前郵便局高岡交差点

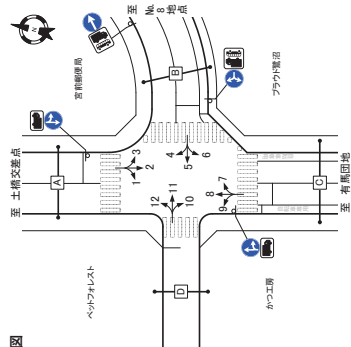
方向案内図



方向	方向: 1				方向: 2				方向: 3					
	大型車 [台]	小型車 [台]	合計 [台]	大型車 流入率 [%]	大型車 [台]	小型車 [台]	合計 [台]	大型車 流入率 [%]	大型車 [台]	小型車 [台]	合計 [台]	大型車 流入率 [%]	時間 比率 [%]	二輪車 [台]
7:00-8:00	0	0	0	0	0	0	0	0	1	10	11	9.1	2.1	0
8:00-9:00	0	0	0	0	0	0	0	0	1	28	29	3.4	5.5	0
9:00-10:00	0	0	0	0	0	1	29	30	3.3	3.3	5.7	0	0	0
10:00-11:00	0	0	0	0	0	1	15	16	6.3	3.0	0	0	0	0
11:00-12:00	0	0	0	0	0	2	31	33	6.1	6.2	0	0	0	0
12:00-13:00	0	0	0	0	0	2	33	35	5.7	6.6	0	0	0	0
13:00-14:00	0	0	0	0	0	2	35	37	5.4	7.0	0	0	0	0
14:00-15:00	0	0	0	0	0	2	46	48	4.2	9.1	0	0	0	0
15:00-16:00	0	0	0	0	0	3	58	61	4.9	11.5	0	0	0	0
16:00-17:00	0	0	0	0	0	2	41	43	4.7	8.1	0	0	0	0
17:00-18:00	0	0	0	0	0	3	61	64	4.7	12.1	0	0	0	0
18:00-19:00	0	0	0	0	0	2	43	45	4.3	9.3	0	0	0	0
19:00-20:00	0	0	0	0	0	1	13	14	7.1	2.6	0	0	0	0
20:00-21:00	0	0	0	0	0	0	9	9	0.0	0.2	0	0	0	0
21:00-22:00	0	0	0	0	0	0	3	3	0.0	0.6	0	0	0	0
22:00-23:00	0	0	0	0	0	0	1	1	0.0	0.2	0	0	0	0
23:00-24:00	0	0	0	0	0	0	1	1	0.0	0.2	0	0	0	0
24時間合計	2	118	120	1.7	100.0	0	0	0	0	0	0	0	0	0

方向	方向: 4				方向: 5				方向: 6					
	大型車 [台]	小型車 [台]	合計 [台]	大型車 流入率 [%]	大型車 [台]	小型車 [台]	合計 [台]	大型車 流入率 [%]	大型車 [台]	小型車 [台]	合計 [台]	大型車 流入率 [%]	時間 比率 [%]	二輪車 [台]
7:00-8:00	0	2	2	0.0	0	0	0	0	0	0	0	0	0	0
8:00-9:00	0	6	6	0.0	0	0	0	0	0	0	0	0	0	0
9:00-10:00	1	10	11	9.1	9.3	0	0	0	0	0	0	0	0	0
10:00-11:00	0	5	5	0.0	4.2	0	0	0	0	0	0	0	0	0
11:00-12:00	0	8	8	0.0	6.8	0	0	0	0	0	0	0	0	0
12:00-13:00	0	7	7	0.0	5.9	0	0	0	0	0	0	0	0	0
13:00-14:00	0	7	7	0.0	5.9	0	0	0	0	0	0	0	0	0
14:00-15:00	0	10	10	0.0	8.5	0	0	0	0	0	0	0	0	0
15:00-16:00	1	16	17	5.9	14.4	0	0	0	0	0	0	0	0	0
16:00-17:00	0	8	8	0.0	6.8	0	0	0	0	0	0	0	0	0
17:00-18:00	0	10	10	0.0	8.5	0	0	0	0	0	0	0	0	0
18:00-19:00	0	8	8	0.0	6.8	0	0	0	0	0	0	0	0	0
19:00-20:00	0	1	1	0.0	0.8	0	0	0	0	0	0	0	0	0
20:00-21:00	0	3	3	0.0	2.5	0	0	0	0	0	0	0	0	0
21:00-22:00	0	0	0	0.0	0.0	0	0	0	0	0	0	0	0	0
22:00-23:00	0	0	0	0.0	0.0	0	0	0	0	0	0	0	0	0
23:00-24:00	0	0	0	0.0	0.0	0	0	0	0	0	0	0	0	0
24時間合計	2	97	99	2.0	83.3	0	0	0	0	0	0	0	0	0

方向案内図



施設開通車両(平日)

予測地点
No.1 O (仮)宮前郵便局高岡交差点

方向	方向: 7				方向: 8				方向: 9					
	大型車 [台]	小型車 [台]	合計 [台]	大型車 流入率 [%]	大型車 [台]	小型車 [台]	合計 [台]	大型車 流入率 [%]	大型車 [台]	小型車 [台]	合計 [台]	大型車 流入率 [%]	時間 比率 [%]	二輪車 [台]
7:00-8:00	0	0	0	0	0	0	0	0	0	0	0	0	0	0
8:00-9:00	0	0	0	0	0	0	0	0	0	0	0	0	0	0
9:00-10:00	0	0	0	0	0	0	0	0	0	0	0	0	0	0
10:00-11:00	0	0	0	0	0	0	0	0	0	0	0	0	0	0
11:00-12:00	0	0	0	0	0	0	0	0	0	0	0	0	0	0
12:00-13:00	0	0	0	0	0	0	0	0	0	0	0	0	0	0
13:00-14:00	0	0	0	0	0	0	0	0	0	0	0	0	0	0
14:00-15:00	0	0	0	0	0	0	0	0	0	0	0	0	0	0
15:00-16:00	0	0	0	0	0	0	0	0	0	0	0	0	0	0
16:00-17:00	0	0	0	0	0	0	0	0	0	0	0	0	0	0
17:00-18:00	0	0	0	0	0	0	0	0	0	0	0	0	0	0
18:00-19:00	0	0	0	0	0	0	0	0	0	0	0	0	0	0
19:00-20:00	0	0	0	0	0	0	0	0	0	0	0	0	0	0
20:00-21:00	0	0	0	0	0	0	0	0	0	0	0	0	0	0
21:00-22:00	0	0	0	0	0	0	0	0	0	0	0	0	0	0
22:00-23:00	0	0	0	0	0	0	0	0	0	0	0	0	0	0
23:00-24:00	0	0	0	0	0	0	0	0	0	0	0	0	0	0
24時間合計	0	0	0	0	0	0	0	0	0	0	0	0	0	0

方向	方向: 10				方向: 11				方向: 12					
	大型車 [台]	小型車 [台]	合計 [台]	大型車 流入率 [%]	大型車 [台]	小型車 [台]	合計 [台]	大型車 流入率 [%]	大型車 [台]	小型車 [台]	合計 [台]	大型車 流入率 [%]	時間 比率 [%]	二輪車 [台]
7:00-8:00	0	0	0	0	0	0	0	0	0	0	0	0	0	0
8:00-9:00	0	0	0	0	0	0	0	0	0	0	0	0	0	0
9:00-10:00	0	0	0	0	0	0	0	0	0	0	0	0	0	0
10:00-11:00	0	0	0	0	0	0	0	0	0	0	0	0	0	0
11:00-12:00	0	0	0	0	0	0	0	0	0	0	0	0	0	0
12:00-13:00	0	0	0	0	0	0	0	0	0	0	0	0	0	0
13:00-14:00	0	0	0	0	0	0	0	0	0	0	0	0	0	0
14:00-15:00	0	0	0	0	0	0	0	0	0	0	0	0	0	0
15:00-16:00	0	0	0	0	0	0	0	0	0	0	0	0	0	0
16:00-17:00	0	0	0	0	0	0	0	0	0	0	0	0	0	0
17:00-18:00	0	0	0	0	0	0	0	0	0	0	0	0	0	0
18:00-19:00	0	0	0	0	0	0	0	0	0	0	0	0	0	0
19:00-20:00	0	0	0	0	0	0	0	0	0	0	0	0	0	0
20:00-21:00	0	0	0	0	0	0	0	0	0	0	0	0	0	0
21:00-22:00	0	0	0	0	0	0	0	0	0	0	0	0	0	0
22:00-23:00	0	0	0	0	0	0	0	0	0	0	0	0	0	0
23:00-24:00	0	0	0	0	0	0	0	0	0	0	0	0	0	0
24時間合計	0	0	0	0	0	0	0	0	0	0	0	0	0	0

自動車交通量調査結果集計表

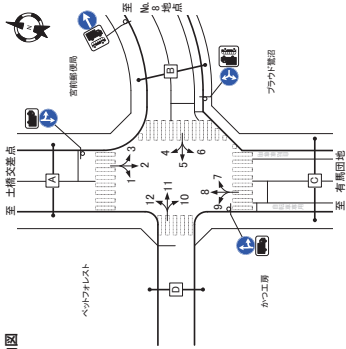
[断面別]

施設関連車両 (平日)

予測地点

No. 1 O (仮) 宮前郵便局高岡交差点

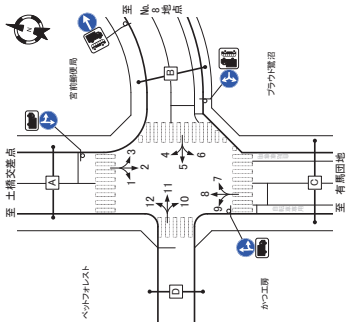
方向案内



方向	A断面:流入計(1+2+3)						A断面:断面計(1+2+3)+(4+8+12)					
	大型車 [台]	小型車 [台]	合計 [台]	大型車 流入率 [%]	時間 比率 [%]	二輪車 比率 [%]	大型車 [台]	小型車 [台]	合計 [台]	大型車 流入率 [%]	時間 比率 [%]	二輪車 比率 [%]
7:00-8:00	0	2	2	0.0	1.7	0.1	12	13	25	47.7	7.7	2.0
8:00-9:00	1	28	29	3.4	5.5	0.1	34	35	2.9	5.4	0.0	
9:00-10:00	1	29	30	3.3	5.7	0.1	39	41	4.9	6.3	0.0	
10:00-11:00	1	15	16	6.3	3.0	0.0	20	21	4.8	3.2	0.0	
11:00-12:00	2	31	33	6.1	6.2	0.0	41	43	6.3	6.3	0.0	
12:00-13:00	2	33	35	5.7	6.6	0.0	40	42	4.8	6.5	0.0	
13:00-14:00	2	35	37	5.4	7.0	0.0	42	44	4.5	6.8	0.0	
14:00-15:00	3	48	51	4.2	9.1	0.0	56	58	3.4	9.0	0.0	
15:00-16:00	3	58	61	4.9	11.5	0.0	74	76	5.1	12.0	0.0	
16:00-17:00	2	41	43	4.7	8.1	0.0	49	51	3.9	7.9	0.0	
17:00-18:00	2	41	43	4.7	12.1	0.0	51	53	5.1	14.4	0.0	
18:00-19:00	2	41	43	4.7	12.1	0.0	51	53	5.1	14.4	0.0	
19:00-20:00	1	13	14	7.1	5.9	0.0	19	20	4.3	5.3	0.0	
20:00-21:00	0	2	2	0.0	1.2	0.0	2	2	0.0	1.2	0.0	
21:00-22:00	0	2	2	0.0	0.4	0.0	2	2	0.0	0.2	0.0	
22:00-23:00	0	2	2	0.0	0.6	0.0	2	2	0.0	0.5	0.0	
23:00-24:00	0	2	2	0.0	0.4	0.0	2	2	0.0	0.2	0.0	
24時間合計	26	504	530	4.9	100.0	0.0	620	648	4.3	100.0	0.0	

方向	B断面:流入計(3+7+11)						B断面:断面計(3+7+11)					
	大型車 [台]	小型車 [台]	合計 [台]	大型車 流入率 [%]	時間 比率 [%]	二輪車 比率 [%]	大型車 [台]	小型車 [台]	合計 [台]	大型車 流入率 [%]	時間 比率 [%]	二輪車 比率 [%]
7:00-8:00	0	2	2	0.0	1.7	0.1	12	13	25	47.7	7.7	2.0
8:00-9:00	0	28	28	0.0	5.1	0.0	29	30	2.9	5.4	0.0	
9:00-10:00	1	29	30	3.3	5.7	0.1	39	41	4.9	6.3	0.0	
10:00-11:00	0	5	5	0.0	4.2	0.0	20	21	4.8	3.2	0.0	
11:00-12:00	0	8	8	0.0	6.9	0.0	31	33	6.1	6.3	0.0	
12:00-13:00	0	7	7	0.0	5.9	0.0	40	42	4.8	6.5	0.0	
13:00-14:00	0	7	7	0.0	7.0	0.0	42	44	4.5	6.8	0.0	
14:00-15:00	0	10	10	0.0	8.5	0.0	48	50	3.4	9.0	0.0	
15:00-16:00	1	16	17	5.9	11.5	0.0	74	76	5.1	12.0	0.0	
16:00-17:00	0	8	8	0.0	8.1	0.0	49	51	3.9	7.9	0.0	
17:00-18:00	0	8	8	0.0	12.1	0.0	51	53	5.1	14.4	0.0	
18:00-19:00	0	8	8	0.0	12.1	0.0	51	53	5.1	14.4	0.0	
19:00-20:00	0	1	1	0.0	0.4	0.0	1	1	0.0	0.2	0.0	
20:00-21:00	0	2	2	0.0	0.6	0.0	2	2	0.0	0.5	0.0	
21:00-22:00	0	2	2	0.0	0.4	0.0	2	2	0.0	0.2	0.0	
22:00-23:00	0	2	2	0.0	0.6	0.0	2	2	0.0	0.5	0.0	
23:00-24:00	0	2	2	0.0	0.4	0.0	2	2	0.0	0.2	0.0	
24時間合計	2	118	120	1.7	100.0	0.0	143	145	1.2	100.0	0.0	

方向案内



自動車交通量調査結果集計表

[断面別]

施設関連車両 (平日)

予測地点

No. 1 O (仮) 宮前郵便局高岡交差点

方向	C断面:流入計(7+8+9)						C断面:断面計(7+8+9)+(2+6+10)					
	大型車 [台]	小型車 [台]	合計 [台]	大型車 流入率 [%]	時間 比率 [%]	二輪車 比率 [%]	大型車 [台]	小型車 [台]	合計 [台]	大型車 流入率 [%]	時間 比率 [%]	二輪車 比率 [%]
7:00-8:00	0	0	0	0.0	0.0	0.0	0	0	0	0.0	0.0	0.0
8:00-9:00	0	0	0	0.0	0.0	0.0	0	0	0	0.0	0.0	0.0
9:00-10:00	0	0	0	0.0	0.0	0.0	0	0	0	0.0	0.0	0.0
10:00-11:00	0	0	0	0.0	0.0	0.0	0	0	0	0.0	0.0	0.0
11:00-12:00	0	0	0	0.0	0.0	0.0	0	0	0	0.0	0.0	0.0
12:00-13:00	0	0	0	0.0	0.0	0.0	0	0	0	0.0	0.0	0.0
13:00-14:00	0	0	0	0.0	0.0	0.0	0	0	0	0.0	0.0	0.0
14:00-15:00	0	0	0	0.0	0.0	0.0	0	0	0	0.0	0.0	0.0
15:00-16:00	0	0	0	0.0	0.0	0.0	0	0	0	0.0	0.0	0.0
16:00-17:00	0	0	0	0.0	0.0	0.0	0	0	0	0.0	0.0	0.0
17:00-18:00	0	0	0	0.0	0.0	0.0	0	0	0	0.0	0.0	0.0
18:00-19:00	0	0	0	0.0	0.0	0.0	0	0	0	0.0	0.0	0.0
19:00-20:00	0	0	0	0.0	0.0	0.0	0	0	0	0.0	0.0	0.0
20:00-21:00	0	0	0	0.0	0.0	0.0	0	0	0	0.0	0.0	0.0
21:00-22:00	0	0	0	0.0	0.0	0.0	0	0	0	0.0	0.0	0.0
22:00-23:00	0	0	0	0.0	0.0	0.0	0	0	0	0.0	0.0	0.0
23:00-24:00	0	0	0	0.0	0.0	0.0	0	0	0	0.0	0.0	0.0
24時間合計	0	0	0	0.0	0.0	0.0	0	0	0	0.0	0.0	0.0

方向	D断面:流出計(10+11+12)						D断面:断面計(10+11+12)+(1+5+9)					
	大型車 [台]	小型車 [台]	合計 [台]	大型車 流入率 [%]	時間 比率 [%]	二輪車 比率 [%]	大型車 [台]	小型車 [台]	合計 [台]	大型車 流入率 [%]	時間 比率 [%]	二輪車 比率 [%]
7:00-8:00	0	0	0	0.0	0.0	0.0	0	0	0	0.0	0.0	0.0
8:00-9:00	0	0	0	0.0	0.0	0.0	0	0	0	0.0	0.0	0.0
9:00-10:00	0	0	0	0.0	0.0	0.0	0	0	0	0.0	0.0	0.0
10:00-11:00	0	0	0	0.0	0.0	0.0	0	0	0	0.0	0.0	0.0
11:00-12:00	0	0	0	0.0	0.0	0.0	0	0	0	0.0	0.0	0.0
12:00-13:00	0	0	0	0.0	0.0	0.0	0	0	0	0.0	0.0	0.0
13:00-14:00	0	0	0	0.0	0.0	0.0	0	0	0	0.0	0.0	0.0
14:00-15:00	0	0	0	0.0	0.0	0.0	0	0	0	0.0	0.0	0.0
15:00-16:00	0	0	0	0.0	0.0	0.0	0	0	0	0.0	0.0	0.0
16:00-17:00	0	0	0	0.0	0.0	0.0	0	0	0	0.0	0.0	0.0
17:00-18:00	0	0	0	0.0	0.0	0.0	0	0	0	0.0	0.0	0.0
18:00-19:00	0	0	0	0.0	0.0	0.0	0	0	0	0.0	0.0	0.0
19:00-20:00	0	0	0	0.0	0.0	0.0	0	0	0	0.0	0.0	0.0
20:00-21:00	0	0	0	0.0	0.0	0.0	0	0	0	0.0	0.0	0.0
21:00-22:00	0	0	0	0.0	0.0	0.0	0	0	0	0.0	0.0	0.0
22:00-23:00	0	0	0	0.0	0.0	0.0	0	0	0	0.0	0.0	0.0
23:00-24:00	0	0	0	0.0	0.0	0.0	0	0	0	0.0	0.0	0.0
24時間合計	0	0	0	0.0	0.0	0.0	0	0	0	0.0	0.0	0.0

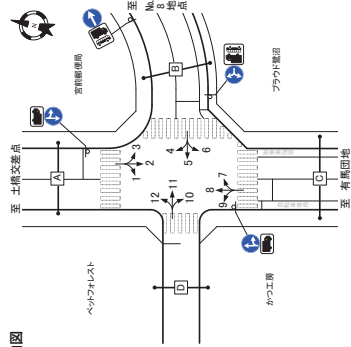
自動車交通量調査結果集計表

[断面別]

施設関連車両 (平日)

予測地点
No. 1 O (仮) 宮前副都心高層交差点

方向案内図



方向	交差点総流入計			
	大型車 [台]	小型車 [台]	合計 [台]	大型車 流入率 [%]
時間帯				
7:00-8:00	1	12	13	7.7
8:00-9:00	1	34	35	2.9
9:00-10:00	2	39	41	4.9
10:00-11:00	1	20	21	4.8
11:00-12:00	2	39	41	4.9
12:00-13:00	2	40	42	4.8
13:00-14:00	2	42	44	4.5
14:00-15:00	2	56	58	3.4
15:00-16:00	4	74	78	5.1
16:00-17:00	2	49	51	3.9
17:00-18:00	3	71	74	4.1
18:00-19:00	2	53	55	3.6
19:00-20:00	1	14	15	6.7
20:00-21:00	0	22	22	0.0
21:00-22:00	0	9	9	0.0
22:00-23:00	0	3	3	0.0
23:00-24:00	0	3	3	0.0
24時間合計	28	620	648	4.3

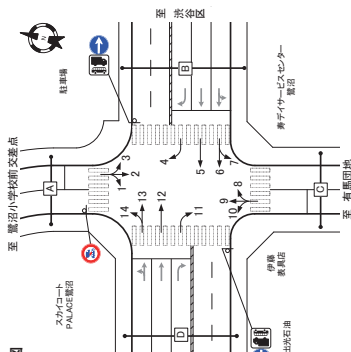
自動車交通量調査結果集計表

[方向別]

施設関連車両 (平日)

予測地点
No. 1 鷺沼二丁目交差点

方向案内図



方向	方向: 1				方向: 2				方向: 3			
	大型車 [台]	小型車 [台]	合計 [台]	大型車 流入率 [%]	大型車 [台]	小型車 [台]	合計 [台]	大型車 流入率 [%]	大型車 [台]	小型車 [台]	合計 [台]	大型車 流入率 [%]
時間帯												
7:00-8:00	0	0	0	0	0	0	0	0	0	0	0	0
8:00-9:00	0	0	0	0	0	0	0	0	0	0	0	0
9:00-10:00	0	0	0	0	0	0	0	0	0	0	0	0
10:00-11:00	0	0	0	0	0	0	0	0	0	0	0	0
11:00-12:00	0	0	0	0	0	0	0	0	0	0	0	0
12:00-13:00	0	0	0	0	0	0	0	0	0	0	0	0
13:00-14:00	0	0	0	0	0	0	0	0	0	0	0	0
14:00-15:00	0	0	0	0	0	0	0	0	0	0	0	0
15:00-16:00	0	0	0	0	0	0	0	0	0	0	0	0
16:00-17:00	0	0	0	0	0	0	0	0	0	0	0	0
17:00-18:00	0	0	0	0	0	0	0	0	0	0	0	0
18:00-19:00	0	0	0	0	0	0	0	0	0	0	0	0
19:00-20:00	0	0	0	0	0	0	0	0	0	0	0	0
20:00-21:00	0	0	0	0	0	0	0	0	0	0	0	0
21:00-22:00	0	0	0	0	0	0	0	0	0	0	0	0
22:00-23:00	0	0	0	0	0	0	0	0	0	0	0	0
23:00-24:00	0	0	0	0	0	0	0	0	0	0	0	0
24時間合計	0	0	0	0	0	0	0	0	0	0	0	0

方向	方向: 4				方向: 5				方向: 6			
	大型車 [台]	小型車 [台]	合計 [台]	大型車 流入率 [%]	大型車 [台]	小型車 [台]	合計 [台]	大型車 流入率 [%]	大型車 [台]	小型車 [台]	合計 [台]	大型車 流入率 [%]
時間帯												
7:00-8:00	1	11	12	8.3	0	0	0	0	0	0	0	0
8:00-9:00	2	30	32	6.3	0	0	0	0	0	0	0	0
9:00-10:00	1	29	30	3.3	0	0	0	0	0	0	0	0
10:00-11:00	1	16	17	5.9	0	0	0	0	0	0	0	0
11:00-12:00	2	36	38	5.3	0	0	0	0	0	0	0	0
12:00-13:00	2	39	41	4.9	0	0	0	0	0	0	0	0
13:00-14:00	2	43	45	4.4	0	0	0	0	0	0	0	0
14:00-15:00	3	54	57	5.3	0	0	0	0	0	0	0	0
15:00-16:00	3	63	66	4.5	0	0	0	0	0	0	0	0
16:00-17:00	3	51	54	5.6	0	0	0	0	0	0	0	0
17:00-18:00	4	74	78	5.1	0	0	0	0	0	0	0	0
18:00-19:00	3	53	56	5.4	0	0	0	0	0	0	0	0
19:00-20:00	1	16	17	5.9	0	0	0	0	0	0	0	0
20:00-21:00	1	24	25	4.0	0	0	0	0	0	0	0	0
21:00-22:00	1	11	12	8.3	0	0	0	0	0	0	0	0
22:00-23:00	0	2	2	0.0	0	0	0	0	0	0	0	0
23:00-24:00	0	1	1	0.0	0	0	0	0	0	0	0	0
24時間合計	27	486	513	5.3	0	0	0	0	0	0	0	0

自動車交通量調査結果集計表

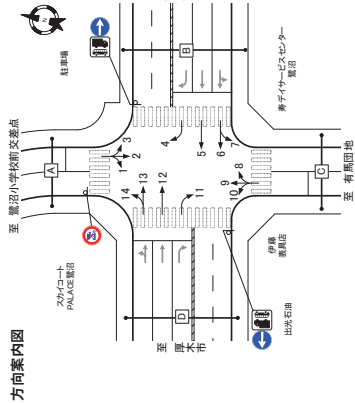
[方向別]

施設開運車両 (平日)

予測地点

No. 1 鷺沼二丁目交差点

方向案内図



方向	方向: 7				方向: 8				方向: 9					
	大型車 [台]	小型車 [台]	合計 [台]	流入率 [%]	大型車 [台]	小型車 [台]	合計 [台]	流入率 [%]	大型車 [台]	小型車 [台]	合計 [台]	流入率 [%]	時間 比率 [%]	二輪車 [台]
7:00-8:00	0	0	0	-	0	0	0	-	0	0	0	-	0	0
8:00-9:00	0	0	0	-	0	0	0	-	0	0	0	-	0	0
9:00-10:00	0	0	0	-	0	0	0	-	0	0	0	-	0	0
10:00-11:00	0	0	0	-	0	0	0	-	0	0	0	-	0	0
11:00-12:00	0	0	0	-	0	0	0	-	0	0	0	-	0	0
12:00-13:00	0	0	0	-	0	0	0	-	0	0	0	-	0	0
13:00-14:00	0	0	0	-	0	0	0	-	0	0	0	-	0	0
14:00-15:00	0	0	0	-	0	0	0	-	0	0	0	-	0	0
15:00-16:00	0	0	0	-	0	0	0	-	0	0	0	-	0	0
16:00-17:00	0	0	0	-	0	0	0	-	0	0	0	-	0	0
17:00-18:00	0	0	0	-	0	0	0	-	0	0	0	-	0	0
18:00-19:00	0	0	0	-	0	0	0	-	0	0	0	-	0	0
19:00-20:00	0	0	0	-	0	0	0	-	0	0	0	-	0	0
20:00-21:00	0	0	0	-	0	0	0	-	0	0	0	-	0	0
21:00-22:00	0	0	0	-	0	0	0	-	0	0	0	-	0	0
22:00-23:00	0	0	0	-	0	0	0	-	0	0	0	-	0	0
23:00-0:00	0	0	0	-	0	0	0	-	0	0	0	-	0	0
0:00-1:00	0	0	0	-	0	0	0	-	0	0	0	-	0	0
1:00-2:00	0	0	0	-	0	0	0	-	0	0	0	-	0	0
2:00-3:00	0	0	0	-	0	0	0	-	0	0	0	-	0	0
3:00-4:00	0	0	0	-	0	0	0	-	0	0	0	-	0	0
4:00-5:00	0	0	0	-	0	0	0	-	0	0	0	-	0	0
5:00-6:00	0	0	0	-	0	0	0	-	0	0	0	-	0	0
6:00-7:00	0	0	0	-	0	0	0	-	0	0	0	-	0	0
昼以降間計	0	0	0	-	0	0	0	-	0	0	0	-	0	0
夜以降間計	0	0	0	-	0	0	0	-	0	0	0	-	0	0
24時間合計	0	0	0	-	0	0	0	-	0	0	0	-	0	0

方向	方向: 10				方向: 11				方向: 12					
	大型車 [台]	小型車 [台]	合計 [台]	流入率 [%]	大型車 [台]	小型車 [台]	合計 [台]	流入率 [%]	大型車 [台]	小型車 [台]	合計 [台]	流入率 [%]	時間 比率 [%]	二輪車 [台]
7:00-8:00	0	0	0	-	0	0	0	-	0	0	0	-	0	0
8:00-9:00	0	0	0	-	0	0	0	-	0	0	0	-	0	0
9:00-10:00	0	0	0	-	0	0	0	-	0	0	0	-	0	0
10:00-11:00	0	0	0	-	0	0	0	-	0	0	0	-	0	0
11:00-12:00	0	0	0	-	0	0	0	-	0	0	0	-	0	0
12:00-13:00	0	0	0	-	0	0	0	-	0	0	0	-	0	0
13:00-14:00	0	0	0	-	0	0	0	-	0	0	0	-	0	0
14:00-15:00	0	0	0	-	0	0	0	-	0	0	0	-	0	0
15:00-16:00	0	0	0	-	0	0	0	-	0	0	0	-	0	0
16:00-17:00	0	0	0	-	0	0	0	-	0	0	0	-	0	0
17:00-18:00	0	0	0	-	0	0	0	-	0	0	0	-	0	0
18:00-19:00	0	0	0	-	0	0	0	-	0	0	0	-	0	0
19:00-20:00	0	0	0	-	0	0	0	-	0	0	0	-	0	0
20:00-21:00	0	0	0	-	0	0	0	-	0	0	0	-	0	0
21:00-22:00	0	0	0	-	0	0	0	-	0	0	0	-	0	0
22:00-23:00	0	0	0	-	0	0	0	-	0	0	0	-	0	0
23:00-0:00	0	0	0	-	0	0	0	-	0	0	0	-	0	0
0:00-1:00	0	0	0	-	0	0	0	-	0	0	0	-	0	0
1:00-2:00	0	0	0	-	0	0	0	-	0	0	0	-	0	0
2:00-3:00	0	0	0	-	0	0	0	-	0	0	0	-	0	0
3:00-4:00	0	0	0	-	0	0	0	-	0	0	0	-	0	0
4:00-5:00	0	0	0	-	0	0	0	-	0	0	0	-	0	0
5:00-6:00	0	0	0	-	0	0	0	-	0	0	0	-	0	0
6:00-9:00	0	0	0	-	0	0	0	-	0	0	0	-	0	0
昼以降間計	0	0	0	-	0	0	0	-	0	0	0	-	0	0
夜以降間計	0	0	0	-	0	0	0	-	0	0	0	-	0	0
24時間合計	0	0	0	-	0	0	0	-	0	0	0	-	0	0

自動車交通量調査結果集計表

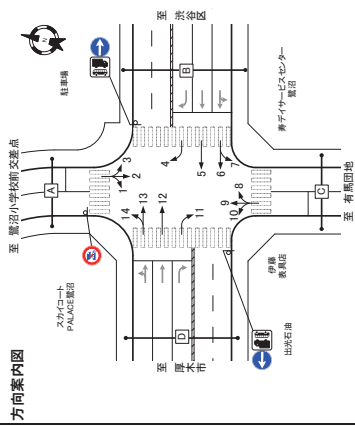
[方向別]

施設開運車両 (平日)

予測地点

No. 1 鷺沼二丁目交差点

方向案内図



方向	方向: 13				方向: 14					
	大型車 [台]	小型車 [台]	合計 [台]	流入率 [%]	大型車 [台]	小型車 [台]	合計 [台]	流入率 [%]	時間 比率 [%]	二輪車 [台]
7:00-8:00	0	0	0	-	0	0	0	-	0	0
8:00-9:00	0	0	0	-	0	0	0	-	0	0
9:00-10:00	0	0	0	-	0	0	0	-	0	0
10:00-11:00	0	0	0	-	0	0	0	-	0	0
11:00-12:00	0	0	0	-	0	0	0	-	0	0
12:00-13:00	0	0	0	-	0	0	0	-	0	0
13:00-14:00	0	0	0	-	0	0	0	-	0	0
14:00-15:00	0	0	0	-	0	0	0	-	0	0
15:00-16:00	0	0	0	-	0	0	0	-	0	0
16:00-17:00	0	0	0	-	0	0	0	-	0	0
17:00-18:00	0	0	0	-	0	0	0	-	0	0
18:00-19:00	0	0	0	-	0	0	0	-	0	0
19:00-20:00	0	0	0	-	0	0	0	-	0	0
20:00-21:00	0	0	0	-	0	0	0	-	0	0
21:00-22:00	0	0	0	-	0	0	0	-	0	0
22:00-23:00	0	0	0	-	0	0	0	-	0	0
23:00-0:00	0	0	0	-	0	0	0	-	0	0
0:00-1:00	0	0	0	-	0	0	0	-	0	0
1:00-2:00	0	0	0	-	0	0	0	-	0	0
2:00-3:00	0	0	0	-	0	0	0	-	0	0
3:00-4:00	0	0	0	-	0	0	0	-	0	0
4:00-5:00	0	0	0	-	0	0	0	-	0	0
5:00-6:00	0	0	0	-	0	0	0	-	0	0
6:00-7:00	0	0	0	-	0	0	0	-	0	0
昼以降間計	0	0	0	-	0	0	0	-	0	0
夜以降間計	0	0	0	-	0	0	0	-	0	0
24時間合計	0	0	0	-	0	0	0	-	0	0

自動車交通量調査結果集計表

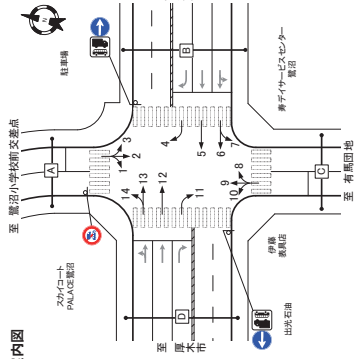
[断面別]

施設開運車両 (平日)

予測地点

No. 1 鷺沼二丁目交差点

方向案内図



方向	A断面:流入計(1+2+3)				A断面:流出計(4+9+14)				A断面:断面計(1+2+3)+(4+9+14)						
	大型車 [台]	小型車 [台]	合計 [台]	時間 流入率 [%]	大型車 [台]	小型車 [台]	合計 [台]	時間 流入率 [%]	大型車 [台]	小型車 [台]	合計 [台]	時間 流入率 [%]			
7:00-8:00	0	0	0	0	1	16	17	5.9	2.0	0	1	16	17	5.9	2.0
8:00-9:00	0	0	0	0	3	41	44	6.8	5.3	0	3	41	44	6.8	5.3
9:00-10:00	0	0	0	0	2	38	40	5.0	4.8	0	2	38	40	5.0	4.8
10:00-11:00	0	0	0	0	3	49	52	4.3	2.8	0	3	49	52	4.3	2.8
11:00-12:00	0	0	0	0	3	49	52	5.8	6.2	0	3	49	52	5.8	6.2
12:00-13:00	0	0	0	0	3	53	56	5.4	6.7	0	3	53	56	5.4	6.7
13:00-14:00	0	0	0	0	3	58	61	4.9	7.3	0	3	58	61	4.9	7.3
14:00-15:00	0	0	0	0	4	74	78	5.1	9.3	0	4	74	78	5.1	9.3
15:00-16:00	0	0	0	0	4	86	90	4.4	10.8	0	4	86	90	4.4	10.8
16:00-17:00	0	0	0	0	4	70	74	5.4	8.9	0	4	70	74	5.4	8.9
17:00-18:00	0	0	0	0	5	106	111	4.7	12.7	0	5	106	111	4.7	12.7
18:00-19:00	0	0	0	0	4	22	26	2.9	9.1	0	4	22	26	2.9	9.1
19:00-20:00	0	0	0	0	2	24	26	2.4	2.9	0	2	24	26	2.4	2.9
20:00-21:00	0	0	0	0	1	32	33	3.4	2.8	0	1	32	33	3.4	2.8
21:00-22:00	0	0	0	0	1	16	17	1.6	1.6	0	1	16	17	1.6	1.6
22:00-23:00	0	0	0	0	4	4	8	0.0	0.5	0	4	4	8	0.0	0.5
23:00-24:00	0	0	0	0	0	0	0	0.0	0.0	0	0	0	0	0.0	0.0
24時間合計	0	0	0	0	42	794	836	5.0	10.0	0	42	794	836	5.0	10.0

方向	B断面:流入計(4+5+6+7)				B断面:流出計(3+8+12+13)				B断面:断面計(4+5+6+7)+(3+8+12+13)			
	大型車 [台]	小型車 [台]	合計 [台]	時間 流入率 [%]	大型車 [台]	小型車 [台]	合計 [台]	時間 流入率 [%]	大型車 [台]	小型車 [台]	合計 [台]	時間 流入率 [%]
7:00-8:00	1	11	12	8.3	0	0	0	0	1	11	12	8.3
8:00-9:00	2	30	32	6.3	0	2	30	32	6.3	5.2	0	6.3
9:00-10:00	1	29	30	3.3	0	1	29	30	3.3	4.9	0	3.3
10:00-11:00	1	16	17	5.9	0	0	1	16	17	5.9	2.8	
11:00-12:00	2	36	38	5.3	0	2	36	38	5.3	6.2	0	5.3
12:00-13:00	2	39	41	4.9	0	0	2	39	41	4.9	6.7	
13:00-14:00	3	43	46	4.4	0	2	43	45	4.4	7.4	0	4.4
14:00-15:00	2	54	56	5.3	0	0	3	54	57	5.3	9.3	
15:00-16:00	3	63	66	4.5	0	0	3	63	66	4.5	10.8	
16:00-17:00	3	54	57	5.4	0	0	3	54	56	5.4	8.9	
17:00-18:00	4	74	78	5.1	0	0	4	74	78	5.1	12.8	
18:00-19:00	3	53	56	5.4	0	0	3	53	56	5.4	9.2	
19:00-20:00	1	16	17	5.9	0	0	1	16	17	5.9	2.8	
20:00-21:00	1	24	25	4.0	0	0	1	24	25	4.0	4.1	
21:00-22:00	1	11	12	8.3	0	0	1	11	12	8.3	2.0	
22:00-23:00	0	2	2	0.0	0	0	2	2	0.0	0.3	0	
23:00-24:00	1	11	12	8.3	0	0	1	11	12	8.3	2.0	
24時間合計	27	406	433	5.1	0	0	27	406	433	5.1	13.9	

自動車交通量調査結果集計表

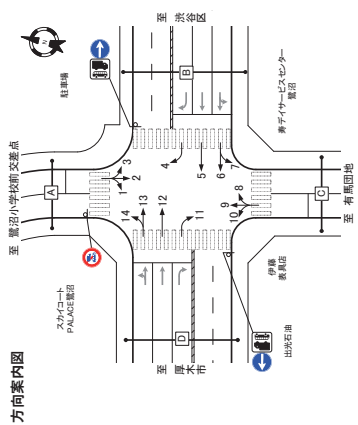
[断面別]

施設開運車両 (平日)

予測地点

No. 1 鷺沼二丁目交差点

方向案内図



方向	C断面:流入計(8+9+10)				C断面:流出計(2+7+11)				C断面:断面計(8+9+10)+(2+7+11)			
	大型車 [台]	小型車 [台]	合計 [台]	時間 流入率 [%]	大型車 [台]	小型車 [台]	合計 [台]	時間 流入率 [%]	大型車 [台]	小型車 [台]	合計 [台]	時間 流入率 [%]
7:00-8:00	0	0	0	0	0	0	0	0	0	0	0	0
8:00-9:00	0	0	0	0	0	0	0	0	0	0	0	0
9:00-10:00	0	0	0	0	0	0	0	0	0	0	0	0
10:00-11:00	0	0	0	0	0	0	0	0	0	0	0	0
11:00-12:00	0	0	0	0	0	0	0	0	0	0	0	0
12:00-13:00	0	0	0	0	0	0	0	0	0	0	0	0
13:00-14:00	0	0	0	0	0	0	0	0	0	0	0	0
14:00-15:00	0	0	0	0	0	0	0	0	0	0	0	0
15:00-16:00	0	0	0	0	0	0	0	0	0	0	0	0
16:00-17:00	0	0	0	0	0	0	0	0	0	0	0	0
17:00-18:00	0	0	0	0	0	0	0	0	0	0	0	0
18:00-19:00	0	0	0	0	0	0	0	0	0	0	0	0
19:00-20:00	0	0	0	0	0	0	0	0	0	0	0	0
20:00-21:00	0	0	0	0	0	0	0	0	0	0	0	0
21:00-22:00	0	0	0	0	0	0	0	0	0	0	0	0
22:00-23:00	0	0	0	0	0	0	0	0	0	0	0	0
23:00-24:00	0	0	0	0	0	0	0	0	0	0	0	0
24時間合計	0	0	0	0	0	0	0	0	0	0	0	0

方向	D断面:流入計(11+12+3+14)				D断面:流出計(1+5+6+10)				D断面:断面計(11+12+3+14)+(1+5+6+10)			
	大型車 [台]	小型車 [台]	合計 [台]	時間 流入率 [%]	大型車 [台]	小型車 [台]	合計 [台]	時間 流入率 [%]	大型車 [台]	小型車 [台]	合計 [台]	時間 流入率 [%]
7:00-8:00	0	5	5	0.0	0	0	0	0	0	0	0	0
8:00-9:00	1	11	12	8.3	0	0	1	11	12	8.3	5.3	0
9:00-10:00	1	9	10	10.0	0	0	1	9	10	10.0	4.4	0
10:00-11:00	0	6	6	0.0	0	0	0	6	6	0.0	2.7	0
11:00-12:00	1	13	14	7.1	0	0	1	13	14	7.1	6.2	0
12:00-13:00	1	14	15	6.7	0	0	1	14	15	6.7	7.1	0
13:00-14:00	1	15	16	6.3	0	0	1	15	16	6.3	7.1	0
14:00-15:00	1	20	21	4.8	0	0	1	20	21	4.8	9.3	0
15:00-16:00	1	23	24	4.2	0	0	1	23	24	4.2	10.7	0
16:00-17:00	1	19	20	5.0	0	0	1	19	20	5.0	8.9	0
17:00-18:00	1	27	28	3.6	0	0	1	27	28	3.6	12.4	0
18:00-19:00	1	19	20	5.0	0	0	1	19	20	5.0	8.9	0
19:00-20:00	0	7	7	0.0	0	0	0	7	7	0.0	3.1	0
20:00-21:00	0	9	9	0.0	0	0	0	9	9	0.0	4.0	0
21:00-22:00	0	4	4	0.0	0	0	0	4	4	0.0	1.8	0
22:00-23:00	0	2	2	0.0	0	0	0	2	2	0.0	0.9	0
23:00-24:00	0	5	5	0.0	0	0	0	5	5	0.0	2.2	0
24時間合計	10	181	191	5.0	0	0	10	181	191	5.0	94.6	0

自動車交通量調査結果集計表

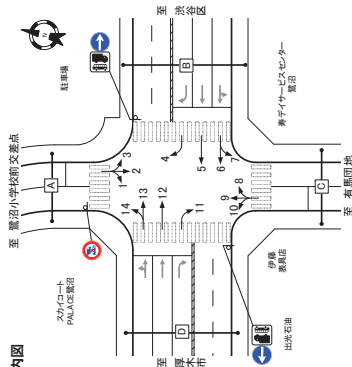
[断面別]

施設開通車両 (平日)

予測地点

No. 1 鷺沼二丁目交差点

方向案内図



方向 種別	交差点総流入計			
	小型車 [台]	小型車 合計 [台]	大型車 流入率 [%]	時間 比率 [%]
7:00-8:00	1	16	17	5.9
8:00-9:00	3	41	44	6.8
9:00-10:00	2	38	40	5.0
10:00-11:00	1	22	23	4.3
11:00-12:00	3	49	52	5.8
12:00-13:00	3	53	56	5.4
13:00-14:00	3	58	61	4.9
14:00-15:00	4	74	78	5.1
15:00-16:00	4	58	62	6.4
16:00-17:00	4	70	74	5.4
17:00-18:00	5	101	106	4.7
18:00-19:00	4	72	76	5.2
19:00-20:00	1	23	24	2.9
20:00-21:00	1	15	16	6.3
21:00-22:00	0	13	13	0.0
22:00-23:00	0	4	4	0.0
23:00-0:00	0	16	17	5.9
0:00-1:00	0	0	0	0.0
1:00-2:00	0	0	0	0.0
2:00-3:00	1	15	16	6.3
3:00-4:00	0	0	0	0.0
4:00-5:00	0	0	0	0.0
5:00-6:00	0	1	1	0.0
6:00-7:00	0	3	3	0.0
昼1時間計	97	680	717	5.2
夜1時間計	5	114	119	4.2
24時間合計	42	794	836	5.0

(15) 供用時交通量 (平日)

自動車交通量調査結果集計表

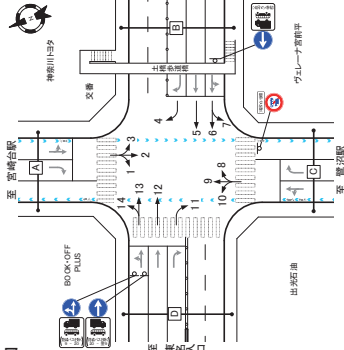
[方向別]

供用時交通量 (平日)

予測地点

No.1 土橋交差点

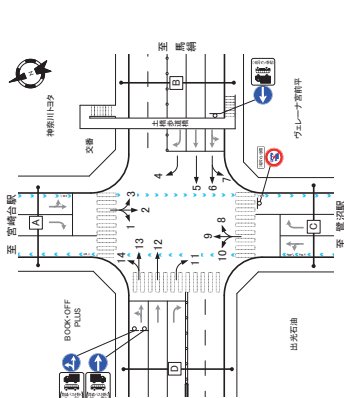
方向案内図



方向	方向 : 7				方向 : 8				方向 : 9									
	大形車 [台]	小型車 [台]	合計 [台]	二輪車 [台]	大形車 [台]	小型車 [台]	合計 [台]	二輪車 [台]	大形車 [台]	小型車 [台]	合計 [台]	二輪車 [台]	大形車 [台]	小型車 [台]	合計 [台]	二輪車 [台]		
時間帯																		
7:00-8:00	1	17	18	56	3.0	1	23	25	80	4.6	1	12	119	131	9.2	64	14	
8:00-9:00	2	33	35	57	5.8	0	27	30	100	5.5	1	15	122	137	10.9	67	8	
9:00-10:00	2	33	35	57	5.8	2	7	34	41	17.1	7.5	4	116	127	8.7	63	13	
10:00-11:00	6	30	36	167	6.0	1	24	25	40	4.6	4	17	106	123	13.8	61	16	
11:00-12:00	7	37	44	159	7.3	0	5	39	44	11.4	6.0	2	20	101	121	16.5	60	9
12:00-13:00	1	37	38	25	6.3	1	2	36	38	5.3	6.9	1	11	95	106	10.4	52	17
13:00-14:00	3	44	47	64	7.8	2	41	43	47	7.9	2	17	111	128	13.3	63	15	
14:00-15:00	4	38	42	95	6.9	2	4	39	43	9.3	7.9	5	17	126	143	11.9	70	22
15:00-16:00	2	48	50	40	8.3	1	2	32	54	9.3	9.3	5	16	124	140	11.4	69	22
16:00-17:00	1	39	40	2.5	6.6	4	2	43	45	4.4	8.2	3	10	144	154	6.5	78	12
17:00-18:00	1	39	40	2.5	6.6	4	2	43	45	4.4	8.2	3	10	144	154	6.5	78	12
18:00-19:00	2	33	35	34	6.1	2	7	29	44	6.5	6.0	3	13	192	163	9.9	81	23
19:00-20:00	2	33	35	34	6.1	2	7	29	44	6.5	6.0	3	13	192	163	9.9	81	23
20:00-21:00	2	33	35	34	6.1	2	7	29	44	6.5	6.0	3	13	192	163	9.9	81	23
21:00-22:00	2	33	35	34	6.1	2	7	29	44	6.5	6.0	3	13	192	163	9.9	81	23
22:00-23:00	2	33	35	34	6.1	2	7	29	44	6.5	6.0	3	13	192	163	9.9	81	23
23:00-24:00	2	33	35	34	6.1	2	7	29	44	6.5	6.0	3	13	192	163	9.9	81	23
昼夜時間計	42	434	476	86	23.5	14	38	312	350	10.9	18.5	46	15	84	109	13.8	22.9	8
24時間合計	385	1,639	2,024	19.0	100.0	55	220	1,672	1,892	11.6	100.0	196	71	404	475	14.9	100.0	22

方向	方向 : 10				方向 : 11				方向 : 12									
	大形車 [台]	小型車 [台]	合計 [台]	二輪車 [台]	大形車 [台]	小型車 [台]	合計 [台]	二輪車 [台]	大形車 [台]	小型車 [台]	合計 [台]	二輪車 [台]	大形車 [台]	小型車 [台]	合計 [台]	二輪車 [台]		
時間帯																		
7:00-8:00	5	107	112	4.5	5.0	4	13	148	161	8.1	5.1	9	92	617	709	13.0	74	35
8:00-9:00	10	110	120	8.3	5.3	4	20	165	185	10.8	5.9	8	105	588	693	15.8	69	25
9:00-10:00	18	118	136	13.2	6.0	3	30	154	184	16.3	5.9	2	101	527	628	16.1	65	13
10:00-11:00	14	108	122	11.5	5.4	2	24	129	153	15.7	4.9	5	96	511	607	15.8	63	17
11:00-12:00	20	131	151	13.2	6.7	3	21	154	179	12.0	5.6	2	83	424	517	18.0	54	8
12:00-13:00	12	129	141	8.5	6.3	3	17	140	157	10.8	5.0	2	74	442	516	14.3	54	8
13:00-14:00	17	138	155	11.0	6.9	2	17	146	163	10.4	5.2	4	73	428	501	14.6	52	7
14:00-15:00	17	118	135	12.6	6.0	1	25	172	197	12.7	6.3	10	89	461	550	16.2	57	10
15:00-16:00	14	127	141	9.9	6.3	4	24	154	178	13.5	5.7	4	88	447	535	13.2	54	6
16:00-17:00	15	120	135	11.1	6.0	3	13	176	189	6.9	6.0	5	47	501	548	8.6	57	16
17:00-18:00	9	127	136	6.6	6.0	4	1	20	221	50.7	7.0	3	33	562	615	8.6	64	20
18:00-19:00	7	106	113	6.2	5.0	1	5	207	212	24.2	6.7	3	23	573	598	3.9	62	24
19:00-20:00	5	79	84	6.0	3.6	3	1	155	196	0.6	5.0	4	17	418	435	3.9	45	18
20:00-21:00	2	78	80	2.5	3.6	3	4	167	171	2.3	5.4	7	18	366	384	4.7	40	17
21:00-22:00	2	72	74	2.7	3.3	3	1	101	102	10.0	3.2	1	19	205	223	8.1	2.4	9
22:00-23:00	3	54	57	5.3	2.5	1	1	101	102	10.0	3.2	1	19	205	223	8.1	2.4	9
23:00-0:00	1	62	63	1.6	2.8	0	0	88	88	0.0	2.8	4	26	109	135	19.3	14	5
0:00-1:00	1	42	43	2.3	1.9	0	0	74	75	1.3	2.4	0	30	95	132	28.0	17	4
1:00-2:00	2	40	42	4.3	1.9	1	3	65	66	4.4	2.2	0	28	67	93	29.5	10	4
2:00-3:00	1	15	16	6.3	0.7	1	0	12	14	14.3	0.4	1	22	31	45.3	41.5	0.6	3
3:00-4:00	1	10	11	0.7	0.9	0	0	8	9	0.7	0.8	1	4	7	10.7	10.6	0.1	0
4:00-5:00	1	38	39	2.7	2.0	0	0	29	30	15.7	0.8	1	4	18	16.7	4.6	20	0
5:00-6:00	7	86	102	2.0	4.5	1	15	21	156	2.9	3.8	3	84	440	478	4.6	20	0
昼夜時間計	158	1,430	1,588	9.9	11.0	34	270	1,654	1,924	10.6	16.2	57	934	6,024	6,958	13.0	272	101
24時間合計	27	628	655	4.2	29.0	17	41	639	720	5.2	30.6	24	305	2,734	2,840	14.3	273	91

方向案内図



自動車交通量調査結果集計表

[方向別]

供用時交通量 (平日)

予測地点

No.1 土橋交差点

方向	方向 : 1				方向 : 2				方向 : 3									
	大形車 [台]	小型車 [台]	合計 [台]	二輪車 [台]	大形車 [台]	小型車 [台]	合計 [台]	二輪車 [台]	大形車 [台]	小型車 [台]	合計 [台]	二輪車 [台]	大形車 [台]	小型車 [台]	合計 [台]	二輪車 [台]		
時間帯																		
7:00-8:00	16	104	120	133	5.9	2	10	75	85	11.8	4.5	13	5	25	30	16.7	63	3
8:00-9:00	28	90	118	237	5.8	1	16	91	107	15.0	5.7	20	6	32	37	13.5	78	2
9:00-10:00	37	95	132	280	6.5	2	14	104	118	11.9	6.2	10	6	21	27	22.2	57	1
10:00-11:00	39	102	142	27.5	7.0	2	18	118	136	12.2	7.2	12	4	25	29	13.8	61	1
11:00-12:00	34	107	141	24.1	7.0	1	19	105	124	15.3	6.6	9	4	31	35	11.4	74	3
12:00-13:00	35	98	121	28.9	6.0	7	11	102	113	9.7	6.0	10	7	34	41	17.1	86	0
13:00-14:00	38	95	133	28.6	6.6	3	15	104	119	12.6	6.3	14	3	23	28	11.5	55	1
14:00-15:00	35	91	126	27.8	6.2	6	23	126	148	15.4	7.9	12	7	29	36	19.4	76	0
15:00-16:00	33	97	130	25.4	6.4	2	21	112	133	13.6	7.0	9	5	21	26	19.2	55	0
16:00-17:00	20	177	197	14.6	9.3	3	15	147	162	9.3	8.6	13	6	20	26	23.1	55	2
17:00-18:00	17	124	141	12.1	5.0	7	11	135	166	6.6	8.6	13	3	23	26	13.5	55	0
18:00-19:00	11	80	91	9.3	5.3	5	8	121	130	6.8	6.9	9	1	21	22	3.5	47	2
19:00-20:00	9	78	87	10.3	4.2	2	6	59	68	9.2	3.4	13	2	16	17	13.8	38	2
20:00-21:00	3	28	31	7.2	2.3	2	4	44	48	19.2	3.6	3	1	16	10	10.3	38	1
21:00-22:00	3	28	31	7.2	2.3	2	6	23	26	20.7	1.5	4	1	16	10	10.3	38	1
22:00-23:00	4	28	32	10.0	2.0	1	0	20	21	4.8	1.1	1	0	5	5	0.0	11	0
23:00-24:00	2	18	20	10.0	1.0	1	0	6	6	0.0	0.9	1	2	3	3.3	0.6	1.1	0
昼夜時間計	343	1,205	1,548	22.2	76.5	41	182	1,360	1,542	11.6	18.5	150	56	310	366	15.3	77.1	14
24時間合計	42	434	476	86	23.5	14	38	312	350	10.9	18.5	46	15	84	109	13.8	22.9	8

方向	方向 : 4				方向 : 5				方向 : 6									
	大形車 [台]	小型車 [台]	合計 [台]	二輪車 [台]	大形車 [台]	小型車 [台]	合計 [台]	二輪車 [台]	大形車 [台]	小型車 [台]	合計 [台]	二輪車 [台]	大形車 [台]	小型車 [台]	合計 [台]	二輪車 [台]		
時間帯																		
7:00-8:00	2	69	71	2.8	6.2	11	59	361	420	14.0	6.4	23	49	300	349	14.0	7.0	41
8:00-9:00	8	75	83	9.6	7.2	6	60	339	399	15.0	6.1	15	56	277	333	16.8	6.7	25

自動車交通量調査結果集計表

[方向別]

供用時交通量 (平日)

予測地点
No. 1 土橋交差点

方向案内図

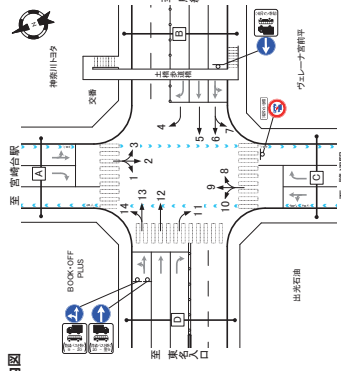


Table with columns for direction (方向), type (種類), and traffic volume (交通量) for 13 directions. Includes sub-totals for A and B directions.

自動車交通量調査結果集計表

[断面別]

供用時交通量 (平日)

予測地点
No. 1 土橋交差点

方向案内図

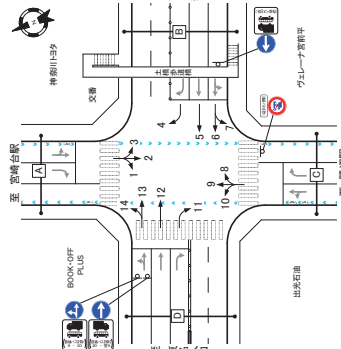


Table with columns for direction (方向), type (種類), and traffic volume (交通量) for 14 directions. Includes sub-totals for A and B directions.

Table with columns for direction (方向), type (種類), and traffic volume (交通量) for 13 directions. Includes sub-totals for A and B directions.

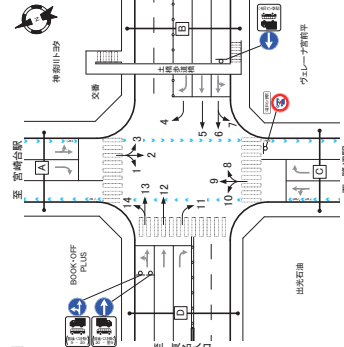
自動車交通量調査結果集計表

[断面別]

供用時交通量 (平日)

予測地点
No. 1 土橋交差点

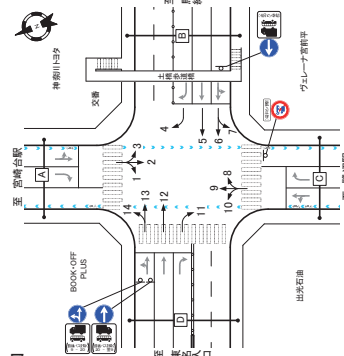
方向案内図



時間帯	C断面：流入計 (8+9+10)					C断面：流出計 (2+7+11)					C断面：断面計 (8+9+10)+(2+7+11)						
	大型車 [台]	小型車 [台]	合計 [台]	流入率 [%]	時間 比率 [%]	大型車 [台]	小型車 [台]	合計 [台]	流出率 [%]	時間 比率 [%]	大型車 [台]	小型車 [台]	合計 [台]	流入率 [%]	時間 比率 [%]	二輪車 [台]	
7:00-8:00	19	249	268	7.1	5.6	19	24	240	264	9.1	4.7	23	43	489	5.2	8.1	51
8:00-9:00	28	259	287	9.8	5.9	13	38	289	327	11.6	5.8	28	66	548	6.14	10.7	59
9:00-10:00	36	268	304	11.8	6.3	20	46	291	337	13.8	6.0	14	82	559	6.41	12.8	61
10:00-11:00	32	238	270	11.0	5.6	22	48	271	325	14.8	5.8	18	80	515	5.95	13.4	57
11:00-12:00	45	271	316	14.2	6.5	13	47	296	343	13.7	6.1	11	82	587	6.59	14.0	63
12:00-13:00	25	260	285	8.8	5.9	21	29	279	308	9.4	5.5	13	54	539	5.93	9.1	57
13:00-14:00	36	290	326	11.0	6.8	19	35	294	328	10.6	5.8	19	71	584	6.55	10.8	63
14:00-15:00	38	283	321	11.8	6.6	15	52	336	388	13.4	6.9	24	90	619	7.09	12.7	68
15:00-16:00	32	303	335	9.6	6.9	31	47	314	361	13.0	6.4	14	79	617	6.96	11.4	66
16:00-17:00	21	307	328	6.4	5.1	29	362	391	7.4	6.9	28	95	969	7.25	17.7	93	
17:00-18:00	24	321	345	7.0	5.1	30	23	413	458	5.3	5.7	19	47	534	5.91	13.0	49
18:00-19:00	18	248	266	6.3	5.2	22	26	248	274	6.7	5.2	21	24	412	4.66	5.3	42
19:00-20:00	16	194	210	5.6	4.7	41	10	242	261	4.8	4.6	21	24	432	4.64	4.2	43
20:00-21:00	16	136	152	5.6	4.0	13	8	149	161	3.8	2.9	41	41	436	3.74	4.3	32
21:00-22:00	16	128	144	5.6	3.9	13	8	144	156	3.6	2.5	6	16	232	2.48	6.5	24
22:00-23:00	2	65	67	0.6	3.1	2	6	115	116	0.9	2.1	7	9	216	2.14	1.9	20
23:00-24:00	2	51	53	0.6	3.4	2	2	100	102	2.0	1.8	1	4	157	1.61	2.5	15
24時間合計	2	51	53	3.9	11.1	2	7	83	60	1.5	0	7	129	136	5.1	1.3	2
7:00-20:00	2	49	51	3.9	11.1	2	7	63	70	1.0	1.2	0	9	112	1.21	7.4	1.2
7:00-4:00	3	16	19	1.5	0.8	0.4	2	4	27	3.1	1.2	0.5	7	43	5.0	14.0	0.5
5:00-6:00	3	53	56	5.4	1.2	6	6	47	53	11.3	0.9	8	9	100	1.09	8.6	2.7
6:00-7:00	13	139	152	8.6	3.1	10	23	111	134	17.2	2.4	11	36	250	2.86	12.6	11
昼1時間計	360	3,298	3,658	9.8	25.8	243	4,394	3,754	4,188	10.4	7.42	227	784	7,082	7.846	10.1	74.9
夜1時間計	24	1,096	1,120	6.3	24.2	7	89	1,365	1,454	6.1	25.8	30	163	2,481	2.624	6.2	25.1
24時間合計	434	4,394	4,828	9.0	100.0	320	523	5,119	5,642	9.3	100.0	307	957	9,513	10,470	9.1	100.0

時間帯	D断面：流入計 (1+12+13+14)					D断面：流出計 (1+5+6+10)					D断面：断面計 (1+12+13+14)+(1+5+6+10)								
	大型車 [台]	小型車 [台]	合計 [台]	流入率 [%]	時間 比率 [%]	大型車 [台]	小型車 [台]	合計 [台]	流出率 [%]	時間 比率 [%]	大型車 [台]	小型車 [台]	合計 [台]	流入率 [%]	時間 比率 [%]	二輪車 [台]			
7:00-8:00	206	1,271	1,477	13.9	7.8	138	872	1,010	12.9	6.4	70	335	2,143	2,478	13.5	7.1	208		
8:00-9:00	197	1,116	1,313	15.0	6.9	87	1,54	1,161	970	15.9	6.2	45	351	1,932	2,283	15.4	6.6	132	
9:00-10:00	197	1,066	1,263	15.6	6.6	38	1,67	772	939	17.8	6.0	37	364	1,838	2,202	16.5	6.3	75	
10:00-11:00	176	952	1,128	15.6	5.9	51	1,72	776	948	18.1	6.0	36	348	1,728	2,076	16.8	6.0	87	
11:00-12:00	173	853	1,026	16.9	5.4	35	1,61	804	965	16.7	6.1	19	334	1,657	1,991	16.8	5.7	54	
12:00-13:00	145	859	964	14.7	5.2	42	1,32	701	853	15.8	5.3	36	277	1,540	1,817	15.2	5.2	78	
13:00-14:00	133	851	964	13.8	5.1	34	1,49	808	957	15.6	6.1	33	282	1,639	1,921	14.7	5.5	67	
14:00-15:00	166	918	1,084	15.3	5.7	37	1,45	763	908	16.0	5.8	24	371	1,681	1,992	15.6	5.7	61	
15:00-16:00	147	863	1,010	14.6	5.3	35	1,41	813	954	14.8	6.1	42	288	1,676	1,964	14.7	5.6	77	
16:00-17:00	195	984	1,089	9.6	5.7	44	1,14	864	978	11.7	6.2	53	219	1,848	2,067	10.6	5.9	99	
17:00-18:00	197	1,113	1,220	8.8	6.4	65	90	980	1,070	8.4	6.8	63	197	2,083	2,280	8.6	6.6	128	
18:00-19:00	58	1,095	1,153	5.0	6.1	61	66	795	861	7.7	5.3	87	124	1,890	2,014	6.2	5.8	148	
19:00-20:00	44	895	949	5.2	4.5	49	52	678	725	7.2	4.8	83	96	1,478	1,574	6.1	4.5	132	
20:00-21:00	47	738	785	6.0	4.1	52	39	528	567	6.9	3.6	34	86	1,264	1,350	6.4	3.9	106	
21:00-22:00	35	443	478	6.4	2.4	29	33	430	463	7.1	2.9	46	63	886	929	6.8	2.7	75	
22:00-23:00	30	289	319	6.1	2.5	20	32	366	398	6.0	2.5	30	67	809	876	7.6	2.5	50	
23:00-24:00	38	299	337	11.3	1.6	17	28	313	341	8.2	2.2	27	66	612	678	9.7	1.9	44	
0:00-1:00	51	282	313	16.3	1.6	6	22	167	188	11.6	1.2	73	429	502	5.45	1.4	30		
1:00-2:00	44	151	195	13.3	0.9	3	32	208	240	13.3	1.5	12	76	389	465	16.3	1.3	21	
2:00-3:00	40	330	370	23.5	0.9	5	28	139	167	16.8	1.1	9	68	269	337	20.2	1.0	14	
3:00-4:00	38	373	411	34.2	0.8	3	35	197	246	0.9	2	73	80	253	268	0.7	1.4	20	
4:00-5:00	57	173	230	24.4	1.0	15	34	161	204	10.1	1.0	19	131	294	293	1.8	2.0	20	
5:00-6:00	71	271	342	32.5	1.1	3	37	247	304	12.2	1.0	4	51	454	499	11.3	1.5	50	
6:00-7:00	179	678	857	47.1	5.2	76	37	594	664	16.6	4.3	43	245	1,477	1,794	14.3	4.3	110	
昼1時間計	1,876	11,961	13,837	13.2	27.0	660	1,624	11,984	13,723	14.9	27.3	545	2,420	21,465	25,085	13.7	27.2	1,214	
夜1時間計	612	2,464	3,076	5.226	12.6	28.0	318	446	3,918	4,594	10.7	23.7	357	1,177	5,537	5,690	11.5	27.9	1,675
24時間合計	2,488	16,525	19,027	13.0	100.0	887	2,069	13,683	15,748	13.1	100.0	822	4,547	30,238	34,785	13.1	100.0	1,889	

方向案内図



自動車交通量調査結果集計表

[断面別]

供用時交通量 (平日)

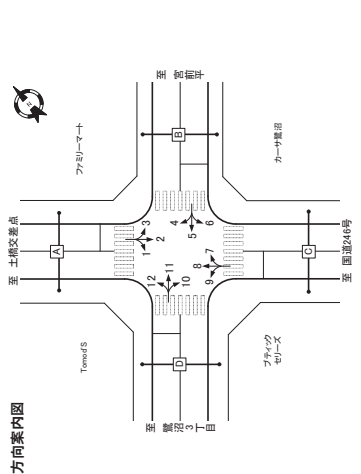
予測地点
No. 1 土橋交差点

時間帯	A断面：流入計 (8+9+10)					A断面：流出計 (2+7+11)					A断面：断面計 (8+9+10)+(2+7+11)						
	大型車 [台]	小型車 [台]	合計 [台]	流入率 [%]	時間 比率 [%]	大型車 [台]	小型車 [台]	合計 [台]	流出率 [%]	時間 比率 [%]	大型車 [台]	小型車 [台]	合計 [台]	流入率 [%]	時間 比率 [%]	二輪車 [台]	
7:00-8:00	367	2,471	2,838	12.9	6.8	251	1,720	1,971	12.2	6.2	100	751	2,472	2,839	12.9	6.8	251
8:00-9:00	400	2,312	2,712	14.7	6.5	168	1,544	1,712	12.7	6.1	128	884	2,600	2,999	12.7	6.3	168
9:00-10:00	409	2,199	2,608	15.7	6.3	108	1,401	1,509	11.5	5.8	111	890	2,499	2,610	11.5	6.0	123
10:00-11:00	389	2,076	2,465	16.1	6.0	77	1,388	1,465	10.9	5.7	111	890	2,499	2,610	11.5	6.0	123
11:00-12:00	395	2,029	2,424	16.3	5.8	77	1,388	1,465	10.9	5.7	111	890	2,499	2,610	11.5	6.0	123
12:00-13:00	311	1,903	2,214	14.0	5.3	111	1,388	1,465	10.9	5.7	111	890	2,499	2,610	11.5	6.0	123
13:00-14:00	350	2,019	2,369	14.0	5.7	102	1,467	1,569	11.2	5.8	111	890	2,499	2,610	11.5	6.0	123
14:00-15:00	370	2,086	2,456	15.1	5.9	91	1,495	1,586	11.3	5.9	111	890	2,499	2,610	11.5	6.0	123
15:00-16:00	358	2,111	2,469	13.9	5.9	118	1,453	1,571	11.2	5.8	111	890	2,499	2,610	11.5	6.0	123
16:00-17:00	253	2,327	2,580	9.9	6.2	146	1,434	1,580	11.2	5.8	111	890	2,499	2,610	11.5	6.0	123
17:00-18:00	223	2,806	3,029	8.1	6.8	153	1,456	1,609	11.2	5.8	111	890	2,499	2,610	11.5	6.0	123
18:00-19:00	148	2,313	2,461	6.0	3.8	243	1,414	1,557	11.2	5.8	111	890	2,499	2,610	11.5	6.0	123
19:00-20:00	103	1,574	1,677	6.2	3.0	142	1,371	1,513	11.2	5.8	111	890	2,499	2,610	11.5	6.0	123
20:00-21:00	71	1,053	1,124	6.5	2.4	146	1,328	1,474	11.2	5.8	111	890	2,499	2,610	11.5	6.0	123
21:00-22:00																	

自動車交通量調査結果集計表

[方向別]

方向案内



供用時交通量(平日)

予測地点

No.2 カッパーク鷺沼入口交差点

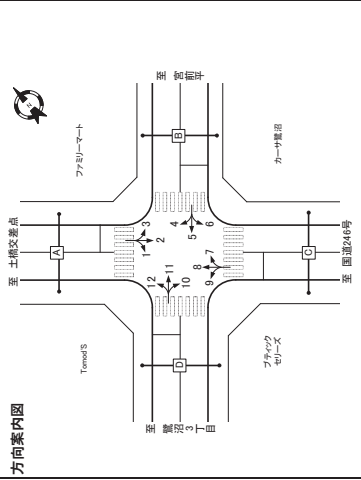
Table with 10 columns: Direction, Type, Volume, Ratio, etc. for directions 1, 2, 3, and 4. Includes sub-totals for each direction.

Table with 10 columns: Direction, Type, Volume, Ratio, etc. for directions 5, 6, 7, 8, and 9. Includes sub-totals for each direction.

自動車交通量調査結果集計表

[方向別]

方向案内



供用時交通量(平日)

予測地点

No.2 カッパーク鷺沼入口交差点

Table with 10 columns: Direction, Type, Volume, Ratio, etc. for directions 1, 2, 3, and 4. Includes sub-totals for each direction.

Table with 10 columns: Direction, Type, Volume, Ratio, etc. for directions 5, 6, 7, 8, and 9. Includes sub-totals for each direction.

自動車交通量調査結果集計表

【断面別】

供用時交通量(平日)

予測地点
No.2 カッター橋入口交差点

方向案内図

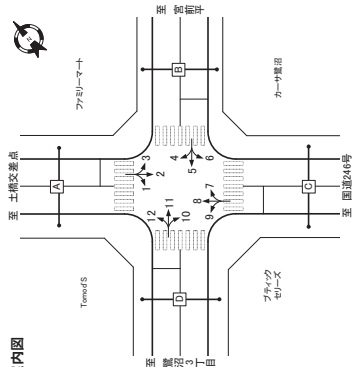


Table with columns for direction, vehicle type, and traffic volume. Includes sub-tables for A断面 (1+2+3) and A断面 (4+8+12).

Table with columns for direction, vehicle type, and traffic volume. Includes sub-tables for B断面 (3+7+11) and B断面 (4+5+6+3+7+11).

自動車交通量調査結果集計表

【断面別】

供用時交通量(平日)

予測地点
No.2 カッター橋入口交差点

方向案内図

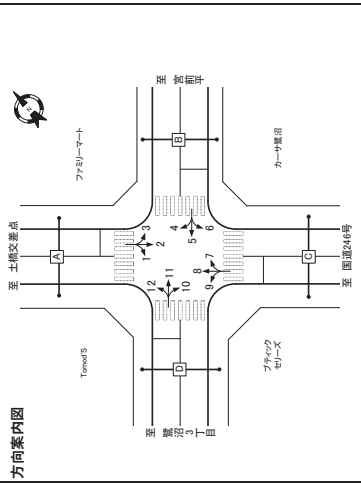


Table with columns for direction, vehicle type, and traffic volume. Includes sub-tables for C断面 (7+8+9) and C断面 (2+6+10).

Table with columns for direction, vehicle type, and traffic volume. Includes sub-tables for D断面 (10+11+12) and D断面 (10+11+12+13+5+9).

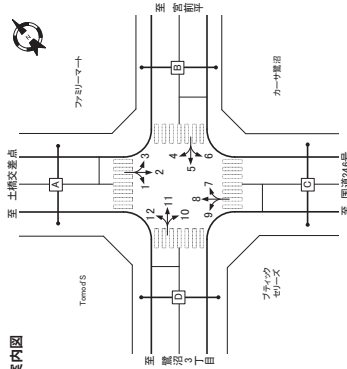
自動車交通量調査結果集計表

[断面別]

供用時交通量 (平日)

予測地点
No.2 カッター橋入口交差点

方向案内図



時間帯	交差点総流入計			
	大型車 [台]	小型車 [台]	合計 [台]	大型車 流入率 [%]
7:00-8:00	39	515	554	7.0
8:00-9:00	55	631	686	8.0
9:00-10:00	52	618	670	7.8
10:00-11:00	65	553	618	10.5
11:00-12:00	68	631	699	9.7
12:00-13:00	59	554	613	9.6
13:00-14:00	55	597	652	8.4
14:00-15:00	58	685	743	7.8
15:00-16:00	55	764	819	6.7
16:00-17:00	39	753	844	4.6
17:00-18:00	43	656	719	6.0
18:00-19:00	24	552	576	4.2
19:00-20:00	24	413	437	5.5
20:00-21:00	15	392	407	3.7
21:00-22:00	15	242	246	6.1
22:00-23:00	4	202	206	1.9
23:00-24:00	9	110	119	7.6
24時間合計	803	10,705	11,508	7.0

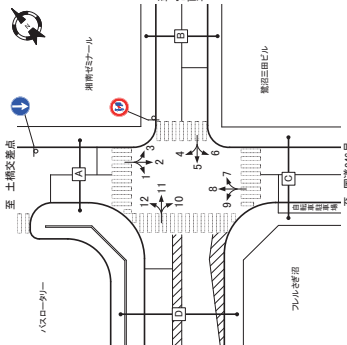
自動車交通量調査結果集計表

[方向別]

供用時交通量 (平日)

予測地点
No.3 鷺沼駅前交差点

方向案内図



時間帯	方向: 1				方向: 2				方向: 3			
	大型車 [台]	小型車 [台]	合計 [台]	大型車 流入率 [%]	大型車 [台]	小型車 [台]	合計 [台]	大型車 流入率 [%]	大型車 [台]	小型車 [台]	合計 [台]	大型車 流入率 [%]
7:00-8:00	9	10	19	47.4	21	207	228	9.2	6	6	12	50.0
8:00-9:00	16	7	23	69.6	12	173	185	6.5	25	29	54	46.3
9:00-10:00	12	7	19	63.2	4	111	115	3.5	17	28	45	37.8
10:00-11:00	10	15	25	40.0	0	180	180	0.0	14	2	16	87.5
11:00-12:00	12	17	29	41.4	6	183	189	3.2	11	17	28	39.3
12:00-13:00	8	9	17	47.1	3	20	23	13.0	19	0	19	100.0
13:00-14:00	10	9	19	52.6	4	15	19	21.1	35	1	36	94.4
14:00-15:00	12	24	36	50.0	5	15	20	25.0	2	29	31	6.5
15:00-16:00	16	10	26	61.5	6	16	22	27.3	28	2	30	93.3
16:00-17:00	11	7	18	61.1	3	9	12	25.0	3	26	29	10.3
17:00-18:00	8	6	14	57.1	4	5	9	44.4	3	20	23	13.0
18:00-19:00	12	8	20	60.0	3	2	5	60.0	2	20	22	9.1
19:00-20:00	2	10	12	16.7	3	6	9	33.3	1	10	11	9.1
20:00-21:00	2	12	14	14.3	3	5	8	37.5	0	15	15	0.0
21:00-22:00	6	32	38	18.4	7	92	99	7.1	0	7	7	0.0
22:00-23:00	1	24	25	4.0	0	7	7	0.0	2	0	2	100.0
23:00-24:00	3	17	20	15.0	0	4	4	0.0	2	10	12	16.7
24時間合計	49	168	217	27.6	48	279	327	14.7	67	2	69	24.3

時間帯	方向: 4				方向: 5				方向: 6			
	大型車 [台]	小型車 [台]	合計 [台]	大型車 流入率 [%]	大型車 [台]	小型車 [台]	合計 [台]	大型車 流入率 [%]	大型車 [台]	小型車 [台]	合計 [台]	大型車 流入率 [%]
7:00-8:00	0	13	13	0.0	1	0	1	100.0	0	1	1	0.0
8:00-9:00	0	21	21	0.0	0	0	0	0.0	0	2	2	0.0
9:00-10:00	1	19	20	5.0	0	0	0	0.0	0	3	3	0.0
10:00-11:00	2	13	15	13.3	0	0	0	0.0	0	5	5	0.0
11:00-12:00	3	15	18	16.7	0	0	0	0.0	0	3	3	0.0
12:00-13:00	1	16	17	5.9	0	0	0	0.0	0	2	2	0.0
13:00-14:00	0	16	16	0.0	0	0	0	0.0	0	3	3	0.0
14:00-15:00	0	19	19	0.0	0	0	0	0.0	0	2	2	0.0
15:00-16:00	1	24	25	4.0	0	0	0	0.0	0	3	3	0.0
16:00-17:00	0	15	15	0.0	0	0	0	0.0	0	4	4	0.0
17:00-18:00	0	15	15	0.0	0	0	0	0.0	0	1	1	0.0
18:00-19:00	0	15	15	0.0	0	0	0	0.0	0	2	2	0.0
19:00-20:00	0	10	10	0.0	0	0	0	0.0	0	1	1	0.0
20:00-21:00	0	7	7	0.0	0	0	0	0.0	0	0	0	0.0
21:00-22:00	0	4	4	0.0	0	0	0	0.0	0	1	1	0.0
22:00-23:00	0	4	4	0.0	0	0	0	0.0	0	0	0	0.0
23:00-24:00	0	6	6	0.0	0	0	0	0.0	0	1	1	0.0
24時間合計	8	205	213	3.7	17	0	17	75.1	0	31	31	0.0

自動車交通量調査結果集計表

[方向別]

供用時交通量(平日)

予測地点

No.3 鷺沼駅前交差点

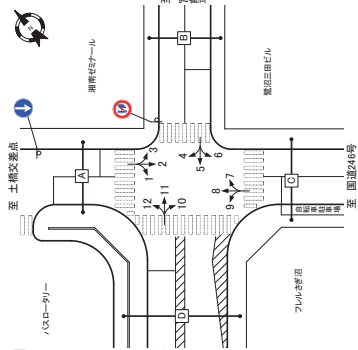
自動車交通量調査結果集計表

[方向別]

供用時交通量(平日)

予測地点

No.3 鷺沼駅前交差点



自動車交通量調査結果集計表

[断面別]

供用時交通量(平日)

予測地点

No.3 鷺沼駅前交差点

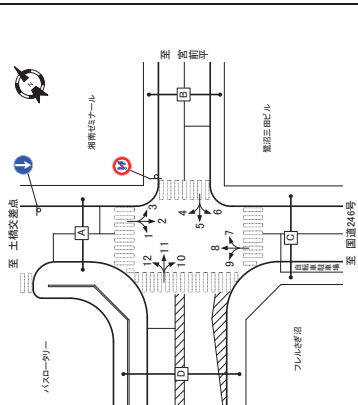


Table with 4 main sections: Direction 7, Direction 8, Direction 9, and Direction 10. Each section contains a table of traffic volume data for various vehicle types (Large, Small, Two-wheeled) and a summary table for the cross-section. The summary table columns are: Direction, Type, Volume, Ratio, and Percentage.

Table with 4 main sections: Direction 11, Direction 12, Direction 13, and Direction 14. Each section contains a table of traffic volume data for various vehicle types (Large, Small, Two-wheeled) and a summary table for the cross-section. The summary table columns are: Direction, Type, Volume, Ratio, and Percentage.

Table with 4 main sections: Direction A (A断面), Direction B (B断面), Direction C (C断面), and Direction D (D断面). Each section contains a table of traffic volume data for various vehicle types and a summary table for the cross-section. The summary table columns are: Direction, Type, Volume, Ratio, and Percentage.

Table with 4 main sections: Direction A (A断面), Direction B (B断面), Direction C (C断面), and Direction D (D断面). Each section contains a table of traffic volume data for various vehicle types and a summary table for the cross-section. The summary table columns are: Direction, Type, Volume, Ratio, and Percentage.

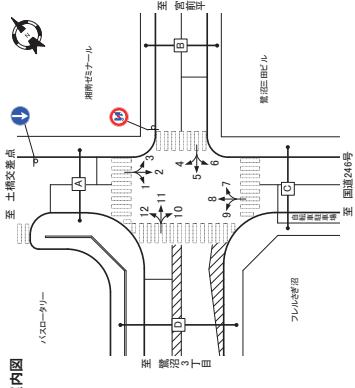
自動車交通量調査結果集計表

【断面別】

供用時交通量 (平日)

予測地点
No.3 鷺沼駅前交差点

方向案内図



方向	D断面:流入計(10+11+12)					C断面:流出計(2+9+10)					C断面:断面計(7+8+9)+(2+6+10)					D断面:断面計(10+11+12)+(5+9)								
	大型車 [台]	小型車 [台]	合計 [台]	時間 比率 [%]	流入率 [%]	大型車 [台]	小型車 [台]	合計 [台]	時間 比率 [%]	流入率 [%]	大型車 [台]	小型車 [台]	合計 [台]	時間 比率 [%]	流入率 [%]	大型車 [台]	小型車 [台]	合計 [台]	時間 比率 [%]	流入率 [%]				
7:00-8:00	52	12	64	81.3	3.6	0	52	12	64	81.3	3.6	0	104	24	128	81.3	3.6	0	104	24	128	81.3	3.6	0
8:00-9:00	59	42	101	58.4	5.7	0	59	42	101	58.4	5.7	0	118	84	202	58.4	5.7	0	118	84	202	58.4	5.7	0
9:00-10:00	55	35	90	61.1	5.1	0	55	35	90	61.1	5.1	0	110	70	180	61.1	5.1	0	110	70	180	61.1	5.1	0
10:00-11:00	43	50	93	46.2	5.3	0	43	50	93	46.2	5.3	0	86	100	186	46.2	5.3	0	86	100	186	46.2	5.3	0
11:00-12:00	39	57	96	40.6	5.5	0	39	57	96	40.6	5.5	0	78	114	192	40.6	5.5	0	78	114	192	40.6	5.5	0
12:00-13:00	29	32	61	47.5	3.5	0	29	32	61	47.5	3.5	0	58	64	122	47.5	3.5	0	58	64	122	47.5	3.5	0
13:00-14:00	36	72	108	50.0	4.1	0	36	72	108	50.0	4.1	0	72	72	144	50.0	4.1	0	72	72	144	50.0	4.1	0
14:00-15:00	34	36	70	48.6	4.0	0	34	36	70	48.6	4.0	0	68	72	140	48.6	4.0	0	68	72	140	48.6	4.0	0
15:00-16:00	38	31	69	55.1	3.9	0	38	31	69	55.1	3.9	0	76	62	138	55.1	3.9	0	76	62	138	55.1	3.9	0
16:00-17:00	41	33	74	55.4	4.2	0	41	33	74	55.4	4.2	0	82	66	148	55.4	4.2	0	82	66	148	55.4	4.2	0
17:00-18:00	33	41	74	44.6	4.2	0	33	41	74	44.6	4.2	0	66	82	148	44.6	4.2	0	66	82	148	44.6	4.2	0
18:00-19:00	42	35	77	54.5	4.4	0	42	35	77	54.5	4.4	0	84	70	154	54.5	4.4	0	84	70	154	54.5	4.4	0
19:00-20:00	40	48	88	45.5	5.0	0	40	48	88	45.5	5.0	0	80	96	176	45.5	5.0	0	80	96	176	45.5	5.0	0
20:00-21:00	36	42	78	36.7	5.6	0	36	42	78	36.7	5.6	0	72	124	196	36.7	5.6	0	72	124	196	36.7	5.6	0
21:00-22:00	34	63	97	35.1	5.5	0	34	63	97	35.1	5.5	0	68	126	194	35.1	5.5	0	68	126	194	35.1	5.5	0
22:00-23:00	27	94	121	22.3	6.9	0	27	94	121	22.3	6.9	0	54	188	242	22.3	6.9	0	54	188	242	22.3	6.9	0
23:00-0:00	12	119	131	9.2	7.5	0	12	119	131	9.2	7.5	0	24	238	262	9.2	7.5	0	24	238	262	9.2	7.5	0
0:00-1:00	11	119	130	8.5	7.4	0	11	119	130	8.5	7.4	0	22	238	260	8.5	7.4	0	22	238	260	8.5	7.4	0
1:00-2:00	8	45	53	15.1	3.0	0	8	45	53	15.1	3.0	0	16	90	106	15.1	3.0	0	16	90	106	15.1	3.0	0
2:00-3:00	3	10	13	23.1	0.7	0	3	10	13	23.1	0.7	0	6	20	26	23.1	0.7	0	6	20	26	23.1	0.7	0
3:00-4:00	2	10	12	16.7	0.7	0	2	10	12	16.7	0.7	0	4	20	24	16.7	0.7	0	4	20	24	16.7	0.7	0
4:00-5:00	2	6	8	26.2	0.5	0	2	6	8	26.2	0.5	0	4	14	18	26.2	0.5	0	4	14	18	26.2	0.5	0
5:00-6:00	3	19	22	34.5	0.8	0	3	19	22	34.5	0.8	0	6	38	44	34.5	0.8	0	6	38	44	34.5	0.8	0
6:00-7:00	59	440	499	13.2	83.5	0	59	440	499	13.2	83.5	0	1,029	860	1,889	13.2	83.5	0	1,029	860	1,889	13.2	83.5	0
昼12時間計	217	600	817	26.5	46.5	0	217	600	817	26.5	46.5	0	434	1,200	1,634	26.5	46.5	0	434	1,200	1,634	26.5	46.5	0
24時間合計	718	1,926	2,644	40.3	100.0	0	718	1,926	2,644	40.3	100.0	0	1,436	2,952	4,388	40.3	100.0	0	1,436	2,952	4,388	40.3	100.0	0

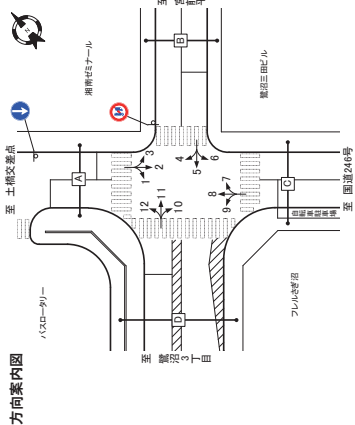
自動車交通量調査結果集計表

【断面別】

供用時交通量 (平日)

予測地点
No.3 鷺沼駅前交差点

方向案内図



方向	D断面:流入計(10+11+12)					C断面:流出計(2+9+10)					C断面:断面計(7+8+9)+(2+6+10)					D断面:断面計(10+11+12)+(5+9)								
	大型車 [台]	小型車 [台]	合計 [台]	時間 比率 [%]	流入率 [%]	大型車 [台]	小型車 [台]	合計 [台]	時間 比率 [%]	流入率 [%]	大型車 [台]	小型車 [台]	合計 [台]	時間 比率 [%]	流入率 [%]	大型車 [台]	小型車 [台]	合計 [台]	時間 比率 [%]	流入率 [%]				
7:00-8:00	134	555	689	19.4	5.4	57	134	555	689	19.4	5.4	57	271	1,114	1,385	19.4	5.4	57	271	1,114	1,385	19.4	5.4	57
8:00-9:00	140	597	737	19.3	5.7	58	140	597	737	19.3	5.7	58	280	1,194	1,474	19.3	5.7	58	280	1,194	1,474	19.3	5.7	58
9:00-10:00	141	593	734	19.2	5.7	50	141	593	734	19.2	5.7	50	282	1,186	1,468	19.2	5.7	50	282	1,186	1,468	19.2	5.7	50
10:00-11:00	119	581	700	17.0	5.4	46	119	581	700	17.0	5.4	46	238	1,162	1,400	17.0	5.4	46	238	1,162	1,400	17.0	5.4	46
11:00-12:00	124	643	767	16.2	6.0	32	124	643	767	16.2	6.0	32	248	1,286	1,534	16.2	6.0	32	248	1,286	1,534	16.2	6.0	32
12:00-13:00	101	542	643	15.7	5.0	44	101	542	643	15.7	5.0	44	202	1,084	1,286	15.7	5.0	44	202	1,084	1,286	15.7	5.0	44
13:00-14:00	113	588	701	16.1	5.5	48	113	588	701	16.1	5.5	48	226	1,176	1,402	16.1	5.5	48	226	1,176	1,402	16.1	5.5	48
14:00-15:00	105	646	751	14.0	5.8	60	105	646	751	14.0	5.8	60	210	1,292	1,502	14.0	5.8	60	210	1,292	1,502	14.0	5.8	60
15:00-16:00	115	689	804	14.3	6.3	77	115	689	804	14.3	6.3	77	230	1,378	1,608	14.3	6.3	77	230	1,378	1,608	14.3	6.3	77
16:00-17:00	63	685	748	13.1	6.1	54	63	685	748	13.1	6.1	54	126	1,370	1,496	13.1	6.1	54	126	1,370	1,496	13.1	6.1	54
17:00-18:00	89	897	986	12.4	6.2	67	89	897	986	12.4	6.2	67	178	1,794	1,972	12.4	6.2	67	178	1,794	1,972	12.4	6.2	67
18:00-19:00	81	836	917	13.3	3.9	54	81	836	917	13.3	3.9	54	162	1,672	1,834	13.3	3.9	54	162	1,672	1,834	13.3	3.9	54
19:00-20:00	87	845	932	15.2	4.6	42	87	845	932	15.2	4.6	42	174	1,690	1,864	15.2	4.6	42	174	1,690	1,864	15.2	4.6	42
20:00-21:00	72	395	467	15.2	3.1	26	72	395	467	15.2	3.1	26	144	489	633	15.2	3.1	26	144	489	633	15.2	3.1	26
21:00-22:00	65	405	470	12.5	3.4	22	65	405	470	12.5	3.4	22	130	535	665	12.5	3.4	22	130	535	665	12.5	3.4	22
22:00-23:00	26	399	425	6.0	3.3	8	26	399	425	6.0	3.3	8	52	425	477	6.0	3.3	8	52	425	477	6.0	3.3	8
23:00-0:00	19	200	219	8.7	1.7	4	19	200	219	8.7	1.7	4	38	219	257	8.7	1.7	4	38	219	257	8.7	1.7	4
1:00-2:00	12	136	148	8.1	1.2	4	12	136	148	8.1	1.2	4	24	148	172	8.1	1.2	4	24	148	172	8.1	1.2	4
2:00-3:00	9	62	71	12.7	0.6	3	9	62	71	12.7	0.6	3	18	71	89	12.7	0.6	3	18	71	89	12.7	0.6	3
3:00-4:00	10	66	76	13.2	0.6	6	10	66	76	13.2	0.6	6	20	76	96	13.2	0.6	6	20	76	96	13.2	0.6	6
4:00-5:00	13	118	131	9.9	1.0	11	13	118	131	9.9	1.0	11	26	131	157	9.9	1.0	11	26	131	157	9.9	1.0	11
5:00-6:00	101	304	405	24.9	3.2	24	101	304	405	24.9	3.2	24	202	608	810	24.9	3.2	24	202	608	810	24.9	3.2	24
6:00-7:00	1,395	7,462	8,857	15.8	68.9	657	1,395	7,462	8,857	15.8	68.9	657	2,790	14,924	17,714	15.8	68.9	657	2,790	14,924	17,714	15.8	68.9	657
昼12時間計	527	3,464	3,991	13.2	31.1	220	527	3,464	3,991	13.2	31.1	220	1,054	6,928	7,982	13.2	31.1	220	1,054	6,928	7,982	13.2	31.1	220
24時間合計	1,922	10,926	12,848	15.0	100.0	877	1,922	10,926	12,848	15.0	100.0	877	3,844	21,854	25,698	15.0	100.0	877	3,844	21,854	25,698	15.0	100.0	877

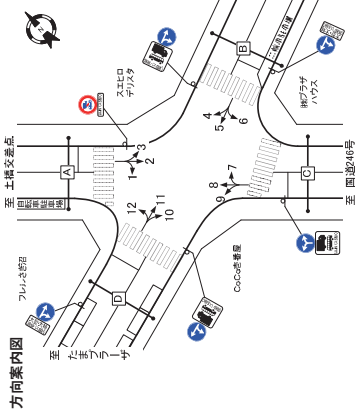
自動車交通調査結果集計表

[方向別]

供用時交通量 (平日)

予測地点

No. 4 駕沼交番前交差点



方向	方向: 1				方向: 2				方向: 3								
	大形車 [台]	小型車 [台]	合計 [台]	時間 比率 [%]	大形車 [台]	小型車 [台]	合計 [台]	時間 比率 [%]	大形車 [台]	小型車 [台]	合計 [台]	時間 比率 [%]					
7:00-8:00	3	36	39	7.7	1	44	198	242	6.6	26	18	61	79	22.8	8.4		
8:00-9:00	7	46	53	13.2	3	37	177	214	17.3	59	27	12	98	70	17.1	7.4	
9:00-10:00	9	49	58	15.5	3	37	176	213	17.4	59	27	12	98	70	19.3	6.0	
10:00-11:00	5	63	68	7.4	4	33	166	199	16.8	57	11	46	57	46	21.7	4.9	
11:00-12:00	7	61	68	10.3	6	35	173	208	16.8	57	10	6	37	43	14.0	4.6	
12:00-13:00	7	59	57	12.3	4	27	151	178	15.2	49	17	8	31	39	20.5	4.1	
13:00-14:00	3	53	56	5.4	1	31	173	204	15.2	49	32	11	27	38	28.9	4.0	
14:00-15:00	3	63	66	4.4	6	26	176	202	12.9	55	27	10	42	52	19.2	5.5	
15:00-16:00	4	53	57	4.9	3	29	206	235	12.3	65	25	11	46	57	19.3	6.0	
16:00-17:00	5	63	70	11.1	6	25	217	242	12.3	65	27	8	44	52	15.4	5.5	
17:00-18:00	4	49	53	7.3	1	30	213	243	12.3	67	30	6	46	56	14.3	5.9	
18:00-19:00	1	54	57	1.8	3	30	212	242	12.4	66	21	8	43	52	13.3	5.3	
19:00-20:00	5	41	46	10.3	4	22	122	144	15.3	44	16	3	38	47	21.2	3.1	
20:00-23:00	4	46	46	4.3	3	15	115	133	3.2	10	6	2	23	33	3.3	4.4	
23:00-24:00	2	56	58	3.4	3	17	112	126	3.2	3.6	14	7	26	33	21.2	3.5	
合計	0	40	40	4.8	3	6	10	10	9.1	4	6	2	5	33	19.4	3.3	
大形車	0	37	37	0.0	3	2	9	94	100	8.7	2.8	5	2	30	32	6.3	3.3
小型車	0	3	3	0.0	3	3	4	37	46	7.5	1.1	0	1	20	21	4.8	2.2
合計	0	40	40	4.8	6	10	10	100	0.3	0	1	1	5	6	16.7	0.6	
時間比率	0	0	0	0.0	0	0	0	0	0	0	0	0	0	0	0	0	0
流入率	0	0	0	0.0	0	0	0	0	0	0	0	0	0	0	0	0	0
比率	0	0	0	0.0	0	0	0	0	0	0	0	0	0	0	0	0	0
24時間合計	75	1,030	1,105	6.8	100.0	59	513	3,127	3,840	14.1	100.0	351	176	769	945	18.6	100.0

方向	方向: 4				方向: 5				方向: 6							
	大形車 [台]	小型車 [台]	合計 [台]	時間 比率 [%]	大形車 [台]	小型車 [台]	合計 [台]	時間 比率 [%]	大形車 [台]	小型車 [台]	合計 [台]	時間 比率 [%]				
7:00-8:00	0	0	0	0.0	0	0	0	0.0	0	0	0	0.0				
8:00-9:00	0	1	1	0.0	1	0	1	0.0	4.0	0	0	0.0				
9:00-10:00	0	0	0	0.0	2	2	4	0.0	0	0	0	0.0				
10:00-11:00	0	0	0	0.0	3	3	6	0.0	12.0	0	2	0.0				
11:00-12:00	0	0	0	0.0	3	3	6	0.0	12.0	0	0	0.0				
12:00-13:00	0	1	1	0.0	1	1	2	0.0	4.0	0	1	0.0				
13:00-14:00	0	1	1	0.0	1	1	2	0.0	4.0	0	2	0.0				
14:00-15:00	0	1	1	0.0	1	1	2	0.0	4.0	1	0	0.0				
15:00-16:00	0	1	1	0.0	1	1	2	0.0	4.0	1	0	0.0				
16:00-17:00	0	1	1	0.0	1	1	2	0.0	4.0	1	0	0.0				
17:00-18:00	0	1	1	0.0	1	1	2	0.0	4.0	1	0	0.0				
18:00-19:00	0	1	1	0.0	1	1	2	0.0	4.0	1	0	0.0				
19:00-20:00	0	1	1	0.0	1	1	2	0.0	4.0	1	0	0.0				
20:00-21:00	0	1	1	0.0	1	1	2	0.0	4.0	1	0	0.0				
21:00-22:00	0	1	1	0.0	1	1	2	0.0	4.0	1	0	0.0				
22:00-23:00	0	1	1	0.0	1	1	2	0.0	4.0	1	0	0.0				
23:00-0:00	0	1	1	0.0	1	1	2	0.0	4.0	1	0	0.0				
0:00-1:00	0	1	1	0.0	1	1	2	0.0	4.0	1	0	0.0				
1:00-2:00	0	0	0	0.0	0	0	0	0.0	0.0	0	0	0.0				
2:00-3:00	0	0	0	0.0	0	0	0	0.0	0.0	0	0	0.0				
3:00-4:00	0	0	0	0.0	0	0	0	0.0	0.0	0	0	0.0				
4:00-5:00	0	0	0	0.0	0	0	0	0.0	0.0	0	0	0.0				
5:00-6:00	0	0	0	0.0	0	0	0	0.0	0.0	0	0	0.0				
6:00-7:00	0	0	0	0.0	0	0	0	0.0	0.0	0	0	0.0				
合計	0	9	9	14.3	37.8	0	0	17	0.0	63.0	2	0	16	16	0.0	76.2
大形車	0	2	2	0.0	32.2	0	0	8	0.0	33.0	4	0	5	5	0.0	23.2
小型車	0	7	7	100.0	4.6	0	23	2.0	100.0	0	21	0.0	100.0	11.6	100.0	53.0
合計	0	9	9	14.3	37.8	0	23	2.0	100.0	2	21	0.0	100.0	11.6	100.0	53.0

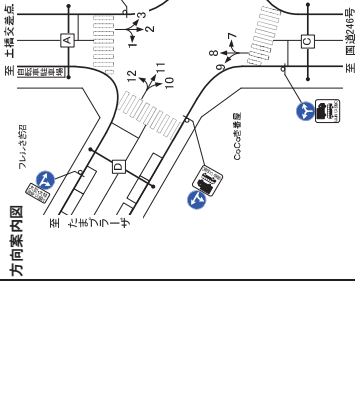
自動車交通調査結果集計表

[方向別]

供用時交通量 (平日)

予測地点

No. 4 駕沼交番前交差点



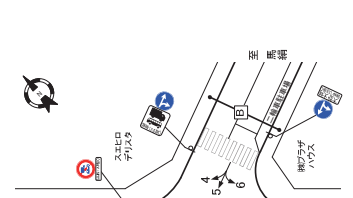
方向	方向: 7				方向: 8				方向: 9								
	大形車 [台]	小型車 [台]	合計 [台]	時間 比率 [%]	大形車 [台]	小型車 [台]	合計 [台]	時間 比率 [%]	大形車 [台]	小型車 [台]	合計 [台]	時間 比率 [%]					
7:00-8:00	0	5	5	0.0	4	43	196	239	18.0	5.7	22	6	47	53	11.3	2.8	
8:00-9:00	1	7	8	12.5	4.3	2	52	200	252	20.6	6.0	17	5	93	98	5.1	5.1
9:00-10:00	0	7	7	0.0	3.8	0	46	202	248	18.5	5.9	25	8	130	138	5.8	7.2
10:00-11:00	2	10	12	16.7	6.5	1	40	201	241	16.6	5.7	26	11	141	152	7.2	7.9
11:00-12:00	0	13	13	0.0	7.1	1	42	213	255	16.5	6.0	17	6	137	143	4.2	7.5
12:00-13:00	3	10	13	23.1	7.1	0	33	182	215	15.3	5.1	15	7	108	115	6.1	6.0
13:00-14:00	1	9	10	10.0	5.4	3	42	199	241	17.4	5.7	10	4	112	116	3.4	6.1
14:00-15:00	0	13	13	0.0	7.1	1	34	201	235	14.5	5.6	19	2	127	129	1.6	6.7
15:00-16:00	0	9	9	0.0	4.9	2	21	223	250	10.8	3.9	35	5	129	134	3.7	7.0
16:00-17:00	0	13	13	0.0	7.1	2	33	238	271	12.2	6.4	20	4	143	147	2.7	7.9
17:00-18:00	1	16	17	3.9	9.2	1	33	224	257	12.8	5.1	24	3	142	143	2.6	7.6
18:00-19:00	0	13	13	0.0	4.3	3	32	268	284	15.3	6.7	22	1	152	153	0.8	9.4
19:00-20:00	0	12	12	0.0	6.3	2	26	183	197	14.4	5.3	14	1	57	58	1.7	3.0
20:00-23:00	0	16	16	0.0	5.3	1	24	130	154	15.6	3.8	18	1	47	48	2.1	4.0
23:00-24:00	0	3	3	0.0	1.6	0	21	140	161	15.0	3.8	8	2	46	48	3.4	2.4
合計	0	3	3	0.0	1.6	0	16	133	159	10.7	3.5	8	2	24	27	11.1	14.4
大形車	0	1	1	0.0	0.5	0	11	97	108	10.2	2.6	0	2	13	16	18.8	0.0
小型車	0	2	2	0.0	1.1	0	2	38	41	9.3	1.0	2	3	8	11	27.3	0.6
合計	0	3	3	0.0	1.6	0	16	133	159	10.7	3.5	8	2	24	27	11.1	14.4
時間比率	0	0	0	0.0	0	0	0	0	0	0	0	0	0	0	0	0	0
流入率	0	0	0	0.0	0	0	0	0	0	0	0	0	0	0	0	0	0
比率	0	0	0	0.0	0	0	0	0	0	0	0	0	0	0	0	0	0
24時間合計	8	178	184	4.3	100.0	28	638	3391	4229	15.1	100.0	310	91	1823	1914	4.8	100.0

方向	方向: 10				方向: 11				方向: 12								
	大形車 [台]	小型車 [台]	合計 [台]	時間 比率 [%]	大形車 [台]	小型車 [台]	合計 [台]	時間 比率 [%]	大形車 [台]	小型車 [台]	合計 [台]	時間 比率 [%]					
7:00-8:00	5	157	162	3.1	6.0	3	8	71	79	10.1	4.7	13	7	37	44	15.9	3.2
8:00-9:00	12	162	174	6.9	6.5	4	5	70	75	6.7	4.4	6	3	51	54	5.6	4.0
9:00-10:00	6	144	150	4.0	5.6	2	6	81	87	6.9	5.1	2	10	60	70	14.3	5.1
10:00-11:00	9	116	125	7.2	4.6	2	7	80	87	6.0	5.1	7	8	62	70	11.4	5.1
11:00-12:00	9	149	158	5.7	5.9	2	9	95	104	8.7	6.1	4	9	86	95	9.5	7.0
12:00-13:00	11	145	156	7.1	5.8	2	4	114	118	3.4	7.0	8	7	71	78	9.0	5.2
13:00-14:00	8	132	140	5.7	5.2	3	5	103	108	4.6	6.4	9	6	81	87	6.9	6.4
14:00-15:00	8	175	183	4.4	6.2	1	7	94	101	6.9	6.0	10	6	91	97	6.2	7.1
15:00-16:00	7	191	198	3.5	7.3	0	5	85	90	5.6	5.3	8	9	98	107	8.4	7.9
16:00-17:00	7	184	191	3.7	7.1	4	1	101	102	1.0	6.0	9	4	75	79	5.1	5.8
17:00-18:00	5	229	230	3.9	8.5	4	3	136	139	2.2	6.2	8	10	115	1		

自動車交通量調査結果集計表 【断面別】

供用時交通量（平日）

予測地点
No. 4 駕沼交番前交差点



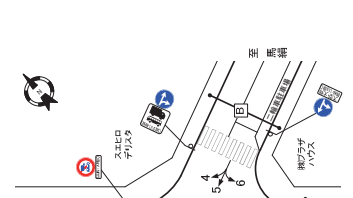
方向 時間帯	A断面：流入計(1+2+3)				A断面：流出計(4+8+12)				A断面：断面計(1+2+3)+(4+8+12)													
	大型車 [台]	小型車 [台]	合計 [台]	比率 [%]	大型車 [台]	小型車 [台]	合計 [台]	比率 [%]	大型車 [台]	小型車 [台]	合計 [台]	比率 [%]	大型車 [台]	小型車 [台]	合計 [台]	比率 [%]	大型車 [台]	小型車 [台]	合計 [台]	比率 [%]		
7:00-8:00	65	295	360	18.1	63	29	92	233	283	17.7	51	24	75	24	115	528	643	17.9	57	53	110	16.7
8:00-9:00	0	281	337	16.6	53	32	85	252	307	17.9	55	27	82	27	113	533	644	17.2	57	52	109	16.6
9:00-10:00	57	271	328	17.4	53	17	70	211	262	31.8	17.6	57	20	77	113	533	644	17.5	57	44	101	14.9
10:00-11:00	48	265	313	15.3	55	18	73	211	262	31.8	17.6	57	20	77	113	533	644	17.5	57	44	101	14.9
11:00-12:00	41	271	319	15.0	56	12	68	209	263	31.1	15.4	52	30	82	99	570	669	14.8	55	30	85	12.6
12:00-13:00	42	232	274	15.3	43	22	65	244	294	13.6	52	17	69	42	111	486	598	14.4	50	39	89	13.0
13:00-14:00	45	258	303	15.1	52	34	86	241	293	14.6	53	11	64	53	104	534	627	14.8	56	45	101	14.4
14:00-15:00	39	283	322	12.1	57	35	92	240	293	13.5	53	22	75	57	112	576	651	12.1	58	57	115	16.2
15:00-16:00	41	309	346	11.8	61	32	93	258	310	12.0	54	40	94	67	131	627	704	10.9	62	72	134	18.8
16:00-17:00	33	326	359	10.4	64	34	98	313	351	10.8	63	24	87	76	151	639	715	10.6	63	68	131	19.3
17:00-18:00	42	310	352	11.3	62	37	99	331	372	11.0	60	28	88	85	113	641	724	11.3	64	66	130	19.0
18:00-19:00	28	283	311	9.0	42	34	76	230	274	10.9	39	23	62	53	76	407	472	11.0	43	62	105	15.0
19:00-20:00	28	283	311	9.0	42	34	76	230	274	10.9	39	23	62	53	76	407	472	11.0	43	62	105	15.0
20:00-23:00	28	283	311	9.0	42	34	76	230	274	10.9	39	23	62	53	76	407	472	11.0	43	62	105	15.0
23:00-24:00	28	283	311	9.0	42	34	76	230	274	10.9	39	23	62	53	76	407	472	11.0	43	62	105	15.0
昼夜時間計	581	3,403	3,984	14.2	69.7	336	3,389	3,987	13.7	70.3	290	1,069	4,802	1,901	13.9	70.0	626	14.2	70.0	626	14.2	
夜2時間計	203	1,523	1,726	11.6	30.3	112	211	1,453	1,664	12.7	29.7	77	414	491	2,976	3,390	12.2	30.0	189	28.2		
24時間合計	784	4,926	5,680	13.4	100.0	448	4,852	5,601	13.4	100.0	387	1,513	9,778	11,291	13.4	100.0	815	13.4				

方向 時間帯	B断面：流入計(4+5+6)				B断面：流出計(7+11)				B断面：断面計(4+5+6)+(7+11)													
	大型車 [台]	小型車 [台]	合計 [台]	比率 [%]	大型車 [台]	小型車 [台]	合計 [台]	比率 [%]	大型車 [台]	小型車 [台]	合計 [台]	比率 [%]	大型車 [台]	小型車 [台]	合計 [台]	比率 [%]	大型車 [台]	小型車 [台]	合計 [台]	比率 [%]		
7:00-8:00	0	1	1	0.0	1.8	0	26	137	163	16.0	5.8	19	26	138	164	15.9	5.7	19	26	139	16.0	
8:00-9:00	0	2	2	0.0	3.6	0	18	135	153	11.8	5.4	10	18	137	155	11.6	5.4	10	18	138	11.7	
9:00-10:00	0	3	3	0.0	5.5	0	17	134	151	11.3	5.4	5	17	137	154	11.0	5.4	5	17	142	10.5	
10:00-11:00	0	5	5	0.0	9.1	0	19	126	145	13.1	5.1	11	19	131	150	12.7	5.2	11	19	140	11.1	
11:00-12:00	0	3	3	0.0	5.5	0	15	145	160	9.4	5.7	6	15	148	163	9.2	5.7	6	15	153	6.6	
12:00-13:00	0	3	3	0.0	5.5	0	15	155	170	8.8	6.0	9	15	158	173	8.7	6.0	9	15	162	6.0	
13:00-14:00	0	4	4	0.0	7.3	0	17	139	156	10.9	5.5	13	17	143	160	10.6	5.6	13	17	153	10.1	
14:00-15:00	0	4	4	0.0	5.5	1	17	149	166	10.2	5.9	14	17	152	169	10.1	5.9	15	17	164	9.7	
15:00-16:00	0	4	4	0.0	5.5	2	16	140	156	10.3	5.5	14	16	143	159	10.1	5.5	16	17	153	9.8	
16:00-17:00	0	4	4	0.0	5.5	2	9	158	167	5.4	5.9	13	10	162	172	5.8	6.0	15	16	177	11.3	
17:00-18:00	0	2	2	0.0	3.6	1	12	200	212	5.7	7.5	16	12	202	214	5.6	7.4	17	12	209	11.5	
18:00-19:00	0	6	6	0.0	10.9	2	9	168	173	5.1	6.2	17	9	172	181	5.0	6.3	19	9	188	10.6	
19:00-20:00	0	2	2	0.0	3.6	0	6	150	156	3.8	5.5	5	6	152	158	3.8	5.5	5	6	161	10.0	
20:00-21:00	0	4	4	0.0	7.3	0	4	121	129	6.2	4.6	11	8	121	129	6.2	4.5	15	8	136	15.5	
21:00-22:00	0	4	4	0.0	7.3	0	6	98	104	5.8	3.7	10	6	102	108	5.6	3.8	10	6	118	13.4	
22:00-23:00	0	1	1	0.0	1.8	0	7	79	86	8.1	3.0	10	7	80	87	8.0	3.0	10	7	97	11.0	
23:00-24:00	0	4	4	0.0	7.3	0	6	53	59	10.2	2.1	5	6	57	63	9.5	2.2	5	6	65	7.9	
0:00-1:00	0	2	2	0.0	3.6	1	4	51	55	7.3	1.9	4	5	51	55	7.3	1.9	4	5	60	7.3	
1:00-2:00	0	0	0	0.0	0.0	0	1	37	38	2.6	1.3	4	1	37	38	2.6	1.3	4	1	42	5.0	
2:00-3:00	0	1	1	0.0	1.8	0	1	27	28	3.0	1.0	0	1	28	29	3.4	1.0	0	1	32	3.9	
3:00-4:00	0	0	0	0.0	0.0	0	1	12	12	6.3	0.4	0	1	11	12	6.3	0.4	0	1	13	1.6	
4:00-5:00	0	0	0	0.0	0.0	0	1	19	19	12.0	0.0	0	1	18	19	12.0	0.0	0	1	21	2.5	
5:00-6:00	0	0	0	0.0	0.0	0	6	39	42	13.9	0.7	7	6	38	40	13.9	0.7	7	6	47	5.6	
6:00-7:00	0	0	0	0.0	0.0	2	6	39	42	13.9	0.7	7	6	38	40	13.9	0.7	7	6	47	5.6	
7:00-8:00	0	39	40	0.5	13.8	2	21	96	115	17.8	4.2	12	21	98	116	17.8	4.2	13	21	121	14.6	
昼夜時間計	236	1,532	1,768	7.1	37.2	107	1,384	1,491	13.7	54.6	214	151	1,833	2,011	13.5	52.3	245	37.3	300	40.0		
夜2時間計	81	607	688	4.5	11.1	31	460	527	4.6	24.3	20	33	53	74	39	51	4.6	24.3	30	39	69	8.3
24時間合計	234	1,541	1,775	7.6	30.3	138	1,443	1,624	13.3	26.3	141	184	2,066	2,354	13.3	26.3	275	41.6	339	43.3		

自動車交通量調査結果集計表 【断面別】

供用時交通量（平日）

予測地点
No. 4 駕沼交番前交差点



方向 時間帯	C断面：流入計(7+8+9)				C断面：流出計(2+6+10)				C断面：断面計(7+8+9)+(2+6+10)												
	大型車 [台]	小型車 [台]	合計 [台]	比率 [%]	大型車 [台]	小型車 [台]	合計 [台]	比率 [%]	大型車 [台]	小型車 [台]	合計 [台]	比率 [%]	大型車 [台]	小型車 [台]	合計 [台]	比率 [%]	大型車 [台]	小型車 [台]	合計 [台]	比率 [%]	
7:00-8:00	49	248	297	16.5	4.7	31	49	356	405	12.1	6.4	29	98	604	702	14.0	5.5	60	60	120	16.5
8:00-9:00	58	300	358	16.2	5.7	27	49	339	388	12.6	6.1	31	107	639	746	14.3	5.9	58	58	116	16.2
9:00-10:00	54	339	393	13.7	6.2	35	43	321	364	11.8	5.7	13	97	660	757	12.8	6.0	48	48	96	13.3
10:00-11:00	53	352	405	13.1	6.4	41	42	284	326	12.9	5.1	13	95	636	731	13.0	5.8	54	54	108	14.2
11:00-12:00	48	363	411	11.7	6.5	30	44	322	366	12.0	5.8	12	92	665	777	11.8	6.1	42	42	84	11.3
12:00-13:00	43	300	343	12.3	5.4	22	38	297	335	11.3	5.4	19	81	597	678	11.9	5.5	41	41	82	11.2
13:00-14:00	47	320	367	12.8	5.8	23	38	307	346	11.3	5.4	35	98	627	713	12.1	5.6	58	58	116	16.2
14:00-15:00	36	341	377	9.5	6.0	27	34	352	389	8.8	6.1	28	70	633	703	9.2	6.0	55	55	110	14.8
15:00-16:00	32	361	393	8.1	6.2	46	36	389	433	9.3	6.8	27	68	760	828	8.2	6.5	73	73	146	19.5
16:00-17:00	37	384	421	8.5	6.8	28	32	404	436	9.3	7.3	32	93	798	867	8.0	6.8	60	60	120	16.0
17:00-18:00	37	382	419	8.5	6.6	32	38	438	476	9.2	7.3	36	78	816	884	8.5	7.0	67	67	134	17.9
18:00-19:00	33	424	457	7.5	6.8	30	42	452	482	7.7	6.9	32	62	514	576	7.7	6.9	49	49	98	13.2
19:00-20:00	31	272	303	11.0	3.8	23	26	253	281	9.2	4.6	26	53	451	504	8.6	4.3	42	42	84	11.3
20:00-21:00	25	195	220	11.3	3.4	10	16	177	193	9.3	3.0	19	41	236	241	10.0	3.2				

自動車交通量調査結果集計表

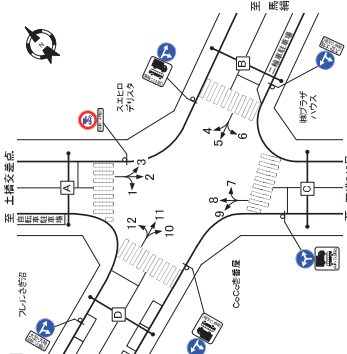
[断面別]

供用時交通量 (平日)

予測地点

No. 4 鷺沼交番南交差点

方向案内図



時間帯	交差点総流入計			
	大型車 [台]	小型車 [台]	合計 [台]	流入率 比率 (%)
7:00-8:00	134	809	943	14.2
8:00-9:00	134	866	1,000	13.4
9:00-10:00	133	898	1,031	12.9
10:00-11:00	125	889	1,014	12.4
11:00-12:00	123	967	1,090	11.3
12:00-13:00	107	885	992	11.0
13:00-14:00	111	893	1,004	11.1
14:00-15:00	96	987	1,083	8.9
15:00-16:00	94	1,043	1,137	8.3
16:00-17:00	88	1,084	1,172	7.5
17:00-18:00	94	1,138	1,232	7.6
18:00-19:00	61	1,049	1,110	5.5
19:00-20:00	36	667	703	5.1
20:00-21:00	50	552	602	8.3
21:00-22:00	29	419	448	6.5
22:00-23:00	28	369	397	7.1
23:00-24:00	16	199	215	7.4
24時間合計	1,786	16,027	17,813	10.1

自動車交通量調査結果集計表

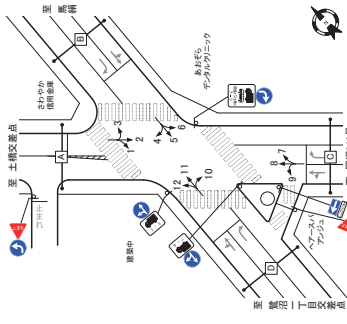
[方向別]

供用時交通量 (平日)

予測地点

No. 5 鷺沼入口交差点

方向案内図



時間帯	方向: 1				方向: 2				方向: 3			
	大型車 [台]	小型車 [台]	合計 [台]	流入率 比率 (%)	大型車 [台]	小型車 [台]	合計 [台]	流入率 比率 (%)	大型車 [台]	小型車 [台]	合計 [台]	流入率 比率 (%)
7:00-8:00	1	15	16	6.3	1	42	43	7.4	1	37	38	7.4
8:00-9:00	4	31	35	11.4	1	45	46	5.4	1	41	42	5.4
9:00-10:00	3	26	29	10.3	1	44	45	5.4	1	39	40	5.4
10:00-11:00	4	40	44	9.1	0	35	35	11.1	0	28	28	11.1
11:00-12:00	3	43	46	6.5	1	29	30	9.9	1	22	23	9.9
12:00-13:00	2	49	51	3.9	1	38	39	12.7	1	31	32	12.7
13:00-14:00	4	52	56	6.1	2	31	33	10.4	2	22	24	10.4
14:00-15:00	4	73	77	5.2	1	34	35	8.4	1	26	27	8.4
15:00-16:00	3	77	80	3.7	1	35	36	8.2	1	28	29	8.2
16:00-17:00	5	74	79	6.3	1	33	34	8.5	1	25	26	8.5
17:00-18:00	3	54	57	5.3	1	27	28	6.3	1	22	23	6.3
18:00-19:00	1	18	19	3.3	2	16	18	11.3	2	13	15	11.3
19:00-20:00	1	19	20	3.3	1	17	18	10.7	1	14	15	10.7
20:00-21:00	0	14	14	0.0	2	18	20	12.0	2	12	14	12.0
21:00-22:00	1	16	17	5.9	1	12	13	15.5	1	10	11	15.5
22:00-23:00	1	11	12	8.3	1	5	6	13.0	1	4	5	13.0
23:00-24:00	0	1	1	0.0	1	2	3	33.3	1	1	2	33.3
24時間合計	45	671	716	6.3	17	571	588	10.2	17	418	435	10.0

時間帯	方向: 4				方向: 5				方向: 6			
	大型車 [台]	小型車 [台]	合計 [台]	流入率 比率 (%)	大型車 [台]	小型車 [台]	合計 [台]	流入率 比率 (%)	大型車 [台]	小型車 [台]	合計 [台]	流入率 比率 (%)
7:00-8:00	15	39	54	27.8	10	1	11	13.7	10	1	11	13.7
8:00-9:00	17	67	84	20.2	10	1	11	13.7	10	1	11	13.7
9:00-10:00	16	86	102	15.7	8	1	9	11.1	8	1	9	11.1
10:00-11:00	16	91	107	15.0	6	2	8	7.4	6	2	8	7.4
11:00-12:00	12	96	108	11.1	6	3	9	6.7	6	3	9	6.7
12:00-13:00	16	85	101	15.8	6	1	7	8.6	6	1	7	8.6
13:00-14:00	12	90	102	11.8	6	1	7	8.6	6	1	7	8.6
14:00-15:00	7	86	93	7.5	13	0	13	15.5	13	0	13	15.5
15:00-16:00	10	106	116	8.6	7	2	9	10.0	7	2	9	10.0
16:00-17:00	12	114	126	9.5	7	2	9	10.0	7	2	9	10.0
17:00-18:00	7	107	114	6.1	7	1	8	8.6	7	1	8	8.6
18:00-19:00	8	91	99	8.1	6	1	7	8.6	6	1	7	8.6
19:00-20:00	9	75	84	10.7	5	0	5	5.9	5	0	5	5.9
20:00-21:00	8	52	60	13.3	3	7	10	12.5	3	7	10	12.5
21:00-22:00	7	48	55	12.7	3	7	10	12.5	3	7	10	12.5
22:00-23:00	8	44	52	15.4	3	2	5	6.1	3	2	5	6.1
23:00-24:00	9	26	35	25.7	2	2	4	5.0	2	2	4	5.0
24時間合計	148	1,058	1,206	12.3	134	12	146	10.0	134	12	146	10.0

自動車交通調査結果集計表

[方向別]

自動車交通調査結果集計表

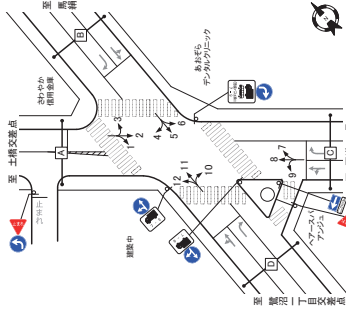
[断面別]

供用時交通量(平日)

供用時交通量(平日)

予測地点
No.5 鷺沼入口交差点

予測地点
No.5 鷺沼入口交差点



方向	方向: 7					方向: 8					方向: 9					
	大形車 [台]	小型車 [台]	二輪車 [台]	時間 比率 [%]	合計 [台]	大形車 [台]	小型車 [台]	二輪車 [台]	時間 比率 [%]	合計 [台]	大形車 [台]	小型車 [台]	二輪車 [台]	時間 比率 [%]	合計 [台]	
7:00-8:00	3	26	29	10.3	4.6	12	36	221	257	14.0	5.9	26	0	5	0.0	4.7
8:00-9:00	4	47	51	7.8	8.1	10	31	211	242	12.8	5.6	19	3	6	90.0	5.6
9:00-10:00	1	37	38	2.6	6.1	6	30	199	229	13.1	5.3	23	0	7	0.0	6.5
10:00-11:00	4	37	41	2.4	6.5	6	39	231	270	14.4	5.2	37	0	4	0.0	3.7
11:00-12:00	1	40	41	2.4	6.5	2	28	226	254	11.0	5.9	29	2	7	28.6	6.5
12:00-13:00	2	31	33	6.1	5.3	2	27	189	173	9.2	5.0	26	3	5	8.3	7.5
13:00-14:00	3	40	43	7.0	6.9	4	26	206	232	11.2	5.4	23	0	5	0.0	4.7
14:00-15:00	1	38	37	2.7	5.9	2	21	240	261	8.0	6.0	25	0	4	0.0	3.7
15:00-16:00	1	38	37	2.7	5.9	4	18	206	224	8.0	5.2	37	0	4	0.0	3.7
16:00-17:00	2	42	32	3.8	6.3	2	26	265	291	6.9	6.7	13	1	6	14.3	6.5
17:00-18:00	2	42	44	4.3	6.0	3	27	241	268	10.1	6.2	32	0	9	0.0	6.4
18:00-19:00	2	44	46	3.4	5.3	4	25	249	274	8.1	6.3	23	0	6	0.0	5.3
19:00-20:00	2	44	46	3.4	5.3	1	19	171	200	10.0	4.4	16	0	6	0.0	5.3
20:00-21:00	0	18	20	0.0	3.2	3	18	133	153	13.8	3.5	5	0	3	0.0	2.3
21:00-22:00	0	14	16	0.0	2.6	0	16	152	168	8.5	3.0	8	0	3	0.0	2.3
22:00-23:00	0	4	4	0.0	0.8	2	9	124	136	8.6	3.1	3	0	3	0.0	2.3
23:00-24:00	0	4	4	0.0	0.8	0	8	91	96	8.1	2.3	1	0	2	0.0	1.9
合計	1	4	5	20.0	0.2	0	3	35	37	10.8	0.9	1	0	2	0.0	0.9
24時間合計	34	593	627	5.4	100.0	86	466	3861	4327	10.8	100.0	397	9	98	107	8.4

方向	方向: 10					方向: 11					方向: 12					
	大形車 [台]	小型車 [台]	二輪車 [台]	時間 比率 [%]	合計 [台]	大形車 [台]	小型車 [台]	二輪車 [台]	時間 比率 [%]	合計 [台]	大形車 [台]	小型車 [台]	二輪車 [台]	時間 比率 [%]	合計 [台]	
7:00-8:00	2	14	16	12.5	2.4	0	5	94	99	5.1	11.4	11	5	8	13	38.5
8:00-9:00	4	54	58	6.9	8.7	1	9	69	78	11.5	9.0	6	3	48	51	5.9
9:00-10:00	3	57	60	5.0	9.0	0	3	48	51	5.9	5.9	6	6	49	55	10.9
10:00-11:00	3	62	65	4.6	9.7	0	3	30	34	11.8	3.9	9	4	50	54	7.4
11:00-12:00	3	48	51	5.9	7.6	1	4	37	41	9.8	4.7	1	2	49	51	3.9
12:00-13:00	6	31	37	16.2	5.5	2	3	35	37	5.7	4.0	2	3	38	41	7.3
13:00-14:00	4	39	43	9.3	6.4	2	4	43	47	8.5	5.4	6	4	36	40	10.0
14:00-15:00	2	39	41	4.9	6.1	2	3	34	38	3.9	4	2	3	36	38	5.3
15:00-16:00	2	35	37	3.5	6.1	3	4	44	47	6.4	5.4	3	2	49	51	9.0
16:00-17:00	3	68	71	4.2	10.6	2	3	37	40	7.5	4.6	5	2	49	51	3.9
17:00-18:00	4	47	51	7.8	7.6	3	1	32	35	3.0	3.8	1	1	37	38	2.6
18:00-19:00	1	32	33	3.0	4.9	1	3	38	38	2.8	4.5	6	0	24	24	0.0
19:00-20:00	2	21	23	8.7	3.4	7	2	59	61	3.3	7.0	3	1	18	19	5.3
20:00-21:00	2	19	21	9.5	3.1	0	4	40	40	0.0	4.6	1	1	17	18	5.6
21:00-22:00	1	14	15	6.7	2.2	0	1	21	22	4.5	2.5	0	14	14	0.0	2.2
22:00-23:00	1	4	5	20.0	0.7	1	0	21	21	0.0	2.4	3	1	7	8	12.5
23:00-24:00	0	5	5	0.0	0.7	0	0	12	12	0.0	1.5	1	1	8	9	11.1
合計	1	1	1	0.0	0.1	0	0	12	12	0.0	1.4	2	0	4	4	0.0
24時間合計	48	62	68	7.2	100.0	23	60	608	668	8.9	100.0	87	46	577	625	7.2

自動車交通量調査結果集計表

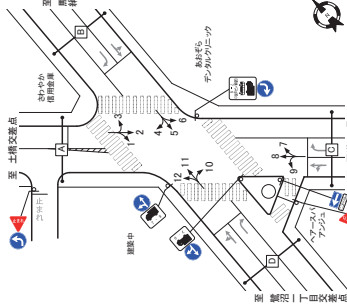
[断面別]

供用時交通量 (平日)

予測地点

No.5 鷺沼入口交差点

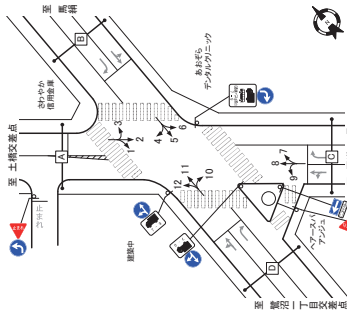
方向案内図



方向	C断面:流入計(7+8+9)				C断面:流出計(2+6+10)				C断面:断面計(7+8+9)+(2+6+10)									
	大型車 [台]	小型車 [台]	合計 [台]	流入率 比率 [%]	大型車 [台]	小型車 [台]	合計 [台]	流出率 比率 [%]	大型車 [台]	小型車 [台]	合計 [台]	流入率 比率 [%]	二輪車 [台]	時間 比率 [%]				
7:00-8:00	39	252	291	13.4	57	45	102	44.9	98	66	164	7.1	62	71				
8:00-9:00	38	261	299	12.7	59	30	89	41.6	120	61	181	11.2	60	59				
9:00-10:00	31	243	274	11.3	54	30	84	39.3	132	57	189	12.3	56	56				
10:00-11:00	43	272	315	13.7	62	44	106	39.2	110	57	167	12.2	59	60				
11:00-12:00	31	271	302	10.3	60	31	91	34.9	110	58	168	10.7	59	45				
12:00-13:00	32	225	257	12.5	29	38	67	36.5	104	53	157	11.3	52	51				
13:00-14:00	29	251	280	11.4	55	27	82	33.4	116	53	169	11.1	55	71				
14:00-15:00	22	246	268	7.3	60	29	89	38.6	93	56	149	8.4	53	46				
15:00-16:00	19	246	265	7.2	52	42	94	42.2	96.5	32	128	8.5	61	40				
16:00-17:00	29	321	350	8.3	63	47	110	57.2	42	73	125	8.2	72	73				
17:00-18:00	29	292	321	8.0	63	40	103	46.3	81	71	152	6.8	64	64				
18:00-19:00	23	322	345	6.3	53	39	92	33.2	381	61	442	6.8	53	55				
19:00-20:00	23	322	345	6.3	53	39	92	33.2	381	61	442	6.8	53	55				
20:00-21:00	23	322	345	6.3	53	39	92	33.2	381	61	442	6.8	53	55				
21:00-22:00	16	152	168	10.0	33	22	55	24.1	40.8	33	41	4.1	32	35				
22:00-23:00	16	152	168	10.0	33	22	55	24.1	40.8	33	41	4.1	32	35				
23:00-24:00	10	120	130	7.6	21	2	23	10.7	11.4	61	1.1	2.6	10	13				
0:00-1:00	8	97	105	7.6	21	2	23	10.7	11.4	61	1.1	2.6	10	13				
1:00-2:00	5	38	43	11.6	0.8	1	6	7.2	78	77	1.1	9.1	1.0	7				
2:00-3:00	3	12	15	20.0	0.3	2	2	46	48	42	0.7	0	0	3				
3:00-4:00	3	12	15	20.0	0.3	2	2	16	18	11.1	0.3	33	15.2	0.3	2			
4:00-5:00	2	27	29	6.9	0.6	6	2	23	25	26	0.4	5	54	7.4	0.5	9		
5:00-6:00	6	69	75	8.0	1.5	20	6	68	74	81	1.1	4	12	13.7	1.3	24		
6:00-7:00	26	172	198	13.1	3.9	33	29	193	222	131	32.2	7	55	36.5	420	13.1	35	40
昼の時間帯計	369	3,205	3,574	10.3	70.6	393	504	4,515	5,019	100	78.4	351	873	7,720	6,593	10.2	722	744
夜の時間帯計	140	1,347	1,487	9.4	29.4	127	155	1,667	1,822	85	24.6	146	265	3,014	3,309	8.9	278	273
24時間合計	509	4,922	5,081	10.1	100.0	520	659	6,182	6,841	86	100.0	497	1,168	10,734	11,902	9.8	1,000	1,017

方向	D断面:流入計(10+11+12)				D断面:流出計(1+5+9)				D断面:断面計(10+11+12)+(1+5+9)									
	大型車 [台]	小型車 [台]	合計 [台]	流入率 比率 [%]	大型車 [台]	小型車 [台]	合計 [台]	流出率 比率 [%]	大型車 [台]	小型車 [台]	合計 [台]	流入率 比率 [%]	二輪車 [台]	時間 比率 [%]				
7:00-8:00	12	116	128	9.4	5.9	14	2	32	34	5.9	3.2	11	14	148	162	8.6	5.0	25
8:00-9:00	16	171	187	8.6	8.6	8	47	55	145	5.2	6	24	218	242	9.9	7.5	14	14
9:00-10:00	12	154	166	7.2	7.7	9	4	58	62	6.5	5.8	4	16	212	228	7.0	7.1	13
10:00-11:00	11	142	153	7.2	7.1	11	5	42	47	10.6	4.4	3	16	184	200	8.0	6.2	14
11:00-12:00	9	134	143	6.3	6.6	4	9	63	72	12.5	6.8	3	18	197	215	8.4	6.7	7
12:00-13:00	11	102	113	9.7	5.2	6	7	62	69	10.1	6.5	5	18	164	182	9.9	5.6	11
13:00-14:00	12	118	130	9.2	6.0	10	2	66	68	2.9	6.4	1	14	184	198	7.1	6.1	11
14:00-15:00	7	106	113	6.2	5.2	7	4	88	92	4	8.7	4	11	194	205	5.4	6.4	11
15:00-16:00	9	151	160	5.6	7.4	7	4	97	101	4.9	9.5	4	13	248	261	5.0	8.1	11
16:00-17:00	8	154	162	4.9	7.5	8	6	93	95	6.5	8.8	4	14	241	255	5.5	7.9	12
17:00-18:00	6	116	122	4.9	5.6	8	5	97	102	4.9	9.6	7	11	213	224	4.9	7.0	15
18:00-19:00	2	94	96	2.1	4.4	9	4	78	80	5.9	7.3	3	6	170	176	3.4	5.5	12
19:00-20:00	5	98	103	4.9	4.3	14	1	35	36	2.8	3.4	3	6	133	139	4.3	4.3	17
20:00-21:00	3	76	79	3.8	3.7	5	1	35	36	2.8	3.4	3	4	111	115	3.5	3.6	8
21:00-22:00	2	49	51	3.9	2.4	5	0	24	25	4.0	2.4	1	3	73	76	3.9	2.4	6
22:00-23:00	2	32	34	5.9	1.6	5	0	10	10	0.0	0.9	3	2	42	44	4.5	1.4	8
23:00-24:00	0	29	27	0.0	0.8	2	0	11	11	0.0	1.0	3	1	37	38	2.6	1.2	4
0:00-1:00	0	17	17	0.0	0.8	2	0	20	21	4.8	2.0	1	1	31	32	2.6	1.2	3
1:00-2:00	0	17	17	0.0	0.8	2	0	3	3	0.0	0.3	1	0	20	20	0.0	0.6	2
2:00-3:00	3	11	14	21.4	0.8	2	0	19	20	5.0	1.9	2	4	30	34	1.8	1.1	4
3:00-4:00	3	10	13	30.0	0.5	2	0	1	1	0.0	0.1	5	8	11	27.3	0.3	2	2
4:00-5:00	6	17	23	32.2	1.2	2	0	2	2	0.0	0.2	6	2	9	28	27.2	0.3	4
5:00-6:00	6	17	23	32.2	1.2	2	0	4	4	0.0	0.2	6	2	9	28	27.2	0.3	4
6:00-7:00	12	92	104	34.5	4.2	6	0	4	4	0.0	0.4	7	3	107	116	6.8	0.9	9
昼の時間帯計	115	1,556	1,671	6.5	37.3	101	60	815	975	13.5	23.7	135	232	2,548	2,683	6.8	30.1	158
夜の時間帯計	51	428	479	9.4	22.3	40	8	173	185	9.2	13.5	30	27	638	675	7.0	20.9	70
24時間合計	166	2,022	2,188	7.2	100.0	150	68	988	1,068	6.2	100.0	64	222	3,001	3,223	6.9	100.0	228

方向案内図



自動車交通量調査結果集計表

[断面別]

供用時交通量 (平日)

予測地点

No.5 鷺沼入口交差点

方向	交差点総流入計			
	大型車 [台]	小型車 [台]	合計 [台]	流入率 比率 [%]
7:00-8:00	110	825	935	11.8
8:00-9:00	122	856	978	12.5
9:00-10:00	112	824	936	12.0
10:00-11:00	116	835	951	12.2
11:00-12:00	100	868	968	10.3
12:00-13:00	95	767	862	11.0
13:00-14:00	95	818	913	10.4
14:00-15:00	74	869	943	7.8
15:00-16:00	83	964	1,047	7.9
16:00-17:00	83	1,073	1,156	8.0
17:00-18:00	82	1,001	1,083	7.6
18:00-19:00	70	967	1,037	7.3
19:00-20:00	58	491	549	6.1
20:00-21:00	45	471	516	8.4
21:00-22:00	44	425	469	9.4
22:00-23:00	32	327	359	8.7
23:00-24:00	21	141	162	7.7
0:00-1:00	21	141	162	7.7
1:00-2:00	14	120	134	9.0
2:00-3:00	9	41	50	18.0
3:00-4:00	9	67	76	11.8
4:00-5:00	9	67	76	11.8
5:00-6:00	21	166	187	11.2
6:00-7:00	80	500	580	13.8
昼の時間帯計	1,152	10,567	11,719	9.8
夜の時間帯計	402	3,880	4,282	9.4
24時間合計	1,554	14,447	16,001	9.7

自動車交通量調査結果集計表

[方向別]

供用時交通量 (平日)

予測地点

No. 6 (仮) 鷺沼交番前西交差点

方向案内図

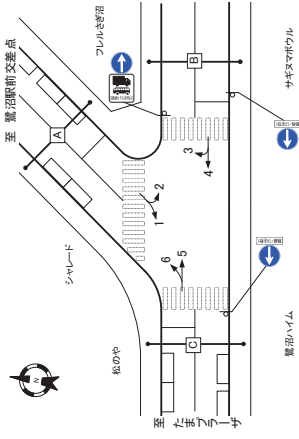


Table with 12 columns: Direction, Type, Count, Ratio, etc. It is divided into three sections: 方向: 1, 方向: 2, and 方向: 3. Each section contains data for various vehicle types and time intervals.

Table with 12 columns: Direction, Type, Count, Ratio, etc. It is divided into three sections: 方向: 4, 方向: 5, and 方向: 6. Each section contains data for various vehicle types and time intervals.

自動車交通量調査結果集計表

[断面別]

供用時交通量 (平日)

予測地点

No. 6 (仮) 鷺沼交番前西交差点

方向案内図

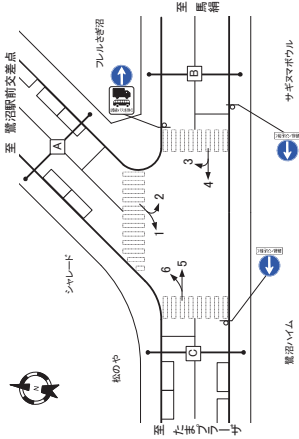


Table with 12 columns: Direction, Type, Count, Ratio, etc. It is divided into two sections: A断面: 流出計 (1+2) and B断面: 断面計 (1+2)+(3+6). Each section contains data for various vehicle types and time intervals.

Table with 12 columns: Direction, Type, Count, Ratio, etc. It is divided into two sections: A断面: 流出計 (3+4) and B断面: 断面計 (3+4)+(5). Each section contains data for various vehicle types and time intervals.

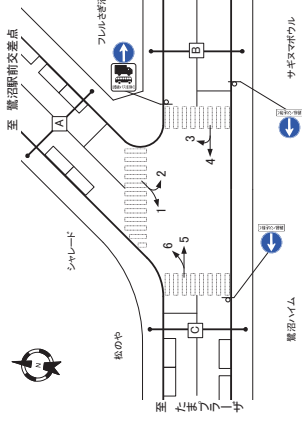
自動車交通量調査結果集計表

[断面別]

供用時交通量(平日)

予測地点
No. 6 (仮) 鷺沼交番前西交差点

方向案内図

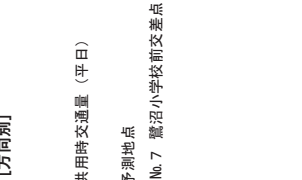


方向	C断面:流入計(5+6)				C断面:流出計(1+4)				C断面:断面計(5+6)+(1+4)									
	大型車 [台]	小型車 [台]	合計 [台]	二輪車 [台]	大型車 [台]	小型車 [台]	合計 [台]	二輪車 [台]	大型車 [台]	小型車 [台]	合計 [台]	二輪車 [台]	時間 比率 [%]	流入率 [%]	時間 比率 [%]	合計 比率 [%]		
7:00-8:00	21	171	192	109	39	19	12	101	113	106	39	6	33	272	305	108	39	25
8:00-9:00	19	217	236	81	48	11	9	142	151	60	52	12	28	359	387	72	49	23
9:00-10:00	27	254	281	96	57	9	15	164	179	84	61	8	42	418	460	91	59	17
10:00-11:00	29	316	245	118	50	10	18	195	213	83	73	12	47	411	438	103	58	22
11:00-12:00	21	318	340	80	69	5	18	186	204	88	70	13	45	497	542	83	69	18
12:00-13:00	16	309	325	43	66	8	14	138	152	92	52	7	30	447	477	63	61	15
13:00-14:00	19	285	304	62	62	16	10	151	161	62	55	12	29	436	465	62	59	28
14:00-15:00	19	347	366	52	74	13	9	176	185	49	63	16	28	523	551	51	70	29
15:00-16:00	21	372	393	68	81	12	8	191	199	40	68	10	35	563	598	59	76	22
16:00-17:00	19	309	328	58	67	12	6	204	212	38	72	19	27	513	540	30	63	31
17:00-18:00	22	318	340	57	96	16	8	181	189	42	69	14	30	530	560	53	64	30
18:00-19:00	11	323	334	32	41	10	4	193	193	24	68	11	16	527	543	59	63	38
19:00-20:00	5	173	178	32	41	10	4	160	161	28	37	7	8	322	331	24	42	23
20:00-23:00	5	127	132	33	26	8	3	104	108	28	36	6	10	241	251	40	37	15
23:00-24:00	1	67	68	16	13	2	3	100	105	28	26	6	9	159	169	21	25	17
合計	5	93	98	51	20	3	2	42	45	168	13	6	9	139	139	63	18	5
200-2000	6	64	70	85	0.9	2	4	23	25	80.0	0.7	4	8	87	95	8.4	12	4
2000-3000	2	20	20	0.0	0.4	1	5	13	18	27.8	0.6	4	5	33	38	13.2	0.5	5
3000-4000	0	18	20	0.0	0.4	4	6	14	20	30.0	0.7	5	6	32	40	20.0	0.5	9
4000-5000	6	53	62	14.5	1.3	3	4	25	29	138.8	10	6	13	76	91	14.3	12	9
5000-7000	9	90	99	9.1	2.0	10	10	59	69	145	24	4	19	149	168	11.3	21	14
昼夜時間計	286	3,579	3,835	67	77.9	150	134	2,017	2,151	42	73.4	146	380	5,596	5,986	65	76.3	296
夜12時間計	54	1,031	1,085	5.0	22.1	62	58	720	778	75	26.6	70	112	1,751	1,863	6.0	23.7	132
24時間合計	310	4,610	4,920	6.3	100.0	212	192	2,737	2,929	6.6	100.0	216	502	7,347	7,849	6.4	100.0	428

交差点給流入計

方向	大型車 [台]	小型車 [台]	合計 [台]	二輪車 [台]	時間 比率 [%]	流入率 [%]
7:00-8:00	34	310	344	99	3.9	25
8:00-9:00	32	408	440	73	5.0	23
9:00-10:00	42	465	507	83	5.8	17
10:00-11:00	49	443	492	100	5.6	23
11:00-12:00	45	541	586	77	6.7	18
12:00-13:00	32	485	517	62	5.9	15
13:00-14:00	30	462	492	61	5.6	30
14:00-15:00	28	574	602	47	6.9	30
15:00-16:00	36	600	636	57	7.3	23
16:00-17:00	34	559	593	57	6.8	32
17:00-18:00	31	665	696	45	8.0	30
18:00-19:00	17	582	599	29	6.5	37
19:00-20:00	9	374	383	23	4.4	27
20:00-21:00	10	310	320	31	3.7	17
21:00-22:00	10	270	280	36	3.2	18
22:00-23:00	6	221	227	26	2.6	15
23:00-0:00	8	143	151	53	1.9	6
0:00-1:00	10	155	165	51	1.9	9
1:00-2:00	8	100	108	74	1.2	6
2:00-3:00	6	93	101	73	1.2	4
3:00-4:00	5	37	42	13	0.3	5
4:00-5:00	3	30	33	14	0.2	9
5:00-6:00	13	128	141	82	0.3	12
6:00-7:00	13	128	141	82	0.3	12
昼夜時間計	410	5,074	5,484	63	74.4	307
夜12時間計	114	2,122	2,236	63	25.6	144
24時間合計	524	8,156	8,720	60	100.0	444

方向案内図



自動車交通量調査結果集計表

[方向別]

供用時交通量(平日)

予測地点
No. 7 鷺沼小学校前交差点

方向	方向: 1				方向: 2				方向: 3									
	大型車 [台]	小型車 [台]	合計 [台]	二輪車 [台]	大型車 [台]	小型車 [台]	合計 [台]	二輪車 [台]	大型車 [台]	小型車 [台]	合計 [台]	二輪車 [台]	時間 比率 [%]	流入率 [%]	時間 比率 [%]	合計 比率 [%]		
7:00-8:00	4	8	12	33.3	6.1	0	7	130	137	51	9.2	12	1	18	19	53	30	0
8:00-9:00	2	9	11	18.2	5.6	0	3	114	117	26	7.9	6	4	31	35	11.4	5.6	1
9:00-10:00	0	6	6	0.0	3.1	0	3	81	84	36	5.7	1	1	38	39	2.6	6.2	5
10:00-11:00	0	3	3	0.0	1.5	0	2	62	64	31	4.3	3	2	33	34	2.9	5.4	0
11:00-12:00	1	6	7	14.3	3.6	0	4	44	48	53	3.2	3	2	41	43	4.7	6.8	1
12:00-13:00	1	3	4	25.0	2.0	0	6	46	52	115	3.5	2	3	35	38	7.9	61	3
13:00-14:00	0	8	8	0.0	4.1	0	4	61	65	62	4.4	1	2	43	45	4.4	7.2	0
14:00-15:00	1	11	12	8.3	6.1	0	3	71	74	41	5.0	3	6	37	40	6.5	7.0	0
15:00-16:00	1	12	13	7.7	6.6	0	8	100	109	48	5.1	3	46	31	59	5.9	8.1	1
16:00-17:00	0	18	18	0.0	9.7	0	9	110	116	52	7.8	10	3	54	59	5.2	11.0	1
17:00-18:00	0	22	22	0.0	11.2	0	1	88	89	33	6.7	3	50	53	5.7	9.4	2	
18:00-19:00	0	16	16	0.0	8.4	0	3	69	71	16	4.2	8	1	22	23	5.3	7.0	0
19:00-20:00	0	8	8	0.0	4.0	0	1	51	53	16	3.5	4	0	18	18	0.0	2.4	0
20:00-23:00	1	3	4	20.0	2.8	0	0	21	21	0.0	1.4	3	0	6	6	0.0	1.0	1
23:00-24:00	0	4	4	0.0	2.0	0	0	14	15	6.7	1.0	1	0	8	9	0.0	1.3	0
合計	1	3	4	66.7	1.5	0	1	14	15	100.0	0.7	1	0	7	7	0.0	1.1	0
200-2000	0	1	1	0.0	0.5	0	2	6	8	25.0	0.5	0	0	1	1	0.0	0.2	0
2000-3000	0	2	2	0.0	1.0	0	1	26	27	37	1.8	1	0	1	1	0.0	0.2	0
3000-4000	0	1	1	0.0	0.5	0	2	5	5	6.0	0.3	0	0	1	1	0.0	0.2	0
4000-5000	0	2	2	0.0	1.0	0	1	26	27	37	1.8	1	0	1	1	0.0	0.2	0
5000-7000	0	8	8	0.0	4.1	0	2	84	86	23	5.8	4	0	6	6	0.0	1.0	2
昼夜時間計	11	121	132	8.3	67.2	2	48	1,009	1,058	46	71.1	98	34	501	535	6.4	85.2	16
夜12時間計	4	60	64	6.3	32.7	2	12	415	427	28	28.8	32	2	91	93	2.2	14.8	3
24時間合計	15	181	196	7.7	100.0	4	61	1,424	1,485	41	100.0	90	36	592	628	5.7	100.0	19

方向	方向: 4				方向: 5				方向: 6									
	大型車 [台]	小型車 [台]	合計 [台]	二輪車 [台]	大型車 [台]	小型車 [台]	合計 [台]	二輪車 [台]	大型車 [台]	小型車 [台]	合計 [台]	二輪車 [台]	時間 比率 [%]	流入率 [%]	時間 比率 [%]	合計 比率 [%]		
7:00-8:00	1	8	9	11.1	3.5	0	10	64	74	135	3.9	7	2	36	38	5.3	5.0	0
8:00-9:00	1	19	20	5.0	7.7	0	8	84	92	87	4.8	10	2	38	40	5.0	5.2	3
9:00-10:00	1	14	15	6.7	5.6	1	9	113	122	74	6.4	8	5	57	62	8.1	8.1	1
10:00-11:00	1	15	16	6.3	6													

自動車交通量調査結果集計表

[方向別]

方向案内

供用時交通量 (平日)

予測地点

No. 7 鷺沼小学校前交差点

方向案内

供用時交通量 (平日)

予測地点

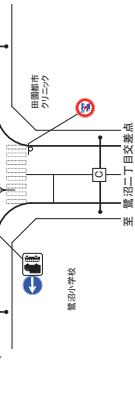
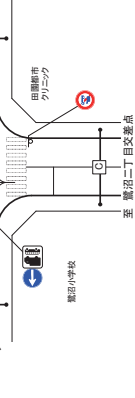
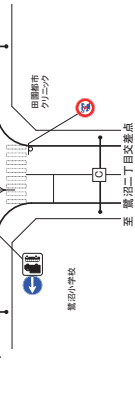
No. 7 鷺沼小学校前交差点

方向案内

供用時交通量 (平日)

予測地点

No. 7 鷺沼小学校前交差点



方向 測時帯	方向 : 7										方向 : 8										方向 : 9													
	大型車			小型車			合計				大型車			小型車			合計				大型車			小型車			合計							
	台	割合 (%)	流入率 (%)	台	割合 (%)	流入率 (%)	台	割合 (%)	時間	割合 (%)	台	割合 (%)	時間	割合 (%)	台	割合 (%)	時間	割合 (%)	台	割合 (%)	時間	割合 (%)	台	割合 (%)	時間	割合 (%)	台	割合 (%)	時間	割合 (%)				
7:00-8:00	10	57	67	14.9	4.8	0	8	86	94	63	6.0	5	11	86	97	11.3	5.2	8																
8:00-9:00	7	74	81	8.6	5.8	1	12	92	104	11.5	6.6	9	12	106	118	10.2	6.3	5																
9:00-10:00	5	68	73	6.8	5.2	2	9	82	91	9.9	5.8	5	7	102	109	6.4	5.8	1																
10:00-11:00	4	55	59	6.8	4.2	5	4	76	80	5.0	5.1	3	6	101	107	5.6	5.7	4																
11:00-12:00	6	78	84	7.1	6.0	4	6	79	73	5.5	4.6	4	9	89	108	8.3	5.8	5																
12:00-13:00	5	83	88	5.7	6.3	1	2	73	75	2.7	4.7	4	6	86	92	6.5	4.9	1																
13:00-14:00	6	101	107	5.6	7.6	2	5	88	93	5.4	5.9	1	8	93	101	7.9	5.4	6																
14:00-15:00	6	116	122	4.9	8.7	1	5	101	106	4.7	6.7	2	4	112	116	3.4	6.2	4																
15:00-16:00	6	99	105	5.7	7.5	1	7	117	124	5.6	7.9	7	4	130	134	3.0	7.1	4																
16:00-17:00	4	128	138	10.6	10.4	2	2	121	123	16.8	7.8	3	3	122	123	2.4	6.7	3																
17:00-18:00	4	122	128	10.6	10.4	2	2	107	109	18.6	8.9	2	1	108	112	0.3	5.7	3																
18:00-19:00	3	61	62	4.7	3.2	1	1	70	76	2.6	2.9	9	1	108	102	1.8	4.7	4																
19:00-20:00	3	41	44	2.7	2.3	2	0	47	47	0.0	3.0	6	2	50	50	0.0	2.7	0																
20:00-23:00	0	15	15	0.5	1.1	0	4	41	40	2.6	3.8	10	0	46	46	0.0	2.5	0																
23:00-5:00	2	22	24	8.3	1.7	0	0	23	24	0.0	1.7	2	1	21	21	0.0	1.7	0																
5:00-6:00	0	11	0.0	0.1	0.0	0	0	20	20	0.0	0.6	0	1	19	20	0.0	1.4	0																
6:00-7:00	2	3	5	40.0	0.4	1	2	7	9	22.2	0.6	2	2	19	21	9.5	1.0	1																
7:00-8:00	1	24	25	4.0	1.8	1	0	42	42	0.0	2.7	1	6	46	64	12.5	3.4	2																
8:00-9:00	73	1,084	1,137	6.4	81.2	17	61	1,084	1,145	5.3	72.5	47	77	1,243	1,320	5.8	79.3	50																
昼夜別集計	12	292	264	4.5	18.8	7	8	426	434	1.8	21.5	31	21	536	557	3.8	29.7	17																
24時間合計	85	1,316	1,401	6.1	100.0	24	69	1,510	1,579	4.4	100.0	78	88	1,779	1,877	5.2	100.0	67																

方向 測時帯	方向 : 10										方向 : 11										方向 : 12											
	大型車			小型車			合計				大型車			小型車			合計				大型車			小型車			合計					
	台	割合 (%)	流入率 (%)	台	割合 (%)	流入率 (%)	台	割合 (%)	時間	割合 (%)	台	割合 (%)	時間	割合 (%)	台	割合 (%)	時間	割合 (%)	台	割合 (%)	時間	割合 (%)	台	割合 (%)	時間	割合 (%)	台	割合 (%)	時間	割合 (%)		
7:00-8:00	6	62	68	8.8	4.5	5	18	111	129	14.0	4.6	25	1	12	13	7.7	7.2	2														
8:00-9:00	5	72	77	6.5	5.1	7	12	122	134	9.0	4.8	18	2	14	16	12.5	8.9	0														
9:00-10:00	8	85	93	8.6	6.2	1	16	139	154	10.4	5.5	9	0	11	11	0.0	6.1	2														
10:00-11:00	5	101	106	4.7	7.1	3	16	147	163	9.8	5.9	12	0	7	7	0.0	3.9	0														
11:00-12:00	7	108	115	6.1	7.7	3	17	167	184	9.2	6.6	9	0	10	10	0.0	5.6	0														
12:00-13:00	3	85	88	3.4	5.9	3	10	159	169	5.9	6.1	11	0	7	7	0.0	3.9	0														
13:00-14:00	4	91	98	7.1	6.5	6	11	155	166	6.6	6.0	11	2	7	9	22.2	5.0	1														
14:00-15:00	4	97	101	4.0	6.7	1	11	163	174	6.3	6.3	13	2	11	13	15.4	7.2	1														
15:00-16:00	3	128	139	10.6	10.4	2	8	185	193	3.6	6.9	14	2	12	14	14.3	7.8	1														
16:00-17:00	5	102	107	4.7	7.1	3	8	225	233	3.4	8.4	23	1	18	19	5.3	10.6	0														
17:00-18:00	4	77	88	11.1	5.9	12	3	166	168	18.8	6.1	13	0	13	13	0.0	7.2	1														
18:00-19:00	1	54	55	1.8	3.7	3	2	100	132	3.5	7.9	0	11	11	0.0	6.1	0															
19:00-20:00	0	57	57	0.0	3.8	0	3	103	106	2.8	3.8	7	0	5	5	0.0	2.8	2														
20:00-21:00	1	37	38	2.6	2.5	3	4	84	88	4.5	3.2	4	0	5	5	0.0	2.8	0														
21:00-22:00	0	24	24	0.0	1.6	1	1	61	62	1.6	2.2	6	0	1	1	0.0	0.6	0														
22:00-23:00	0	21	21	0.0	1.4	3	1	48	49	2.0	1.8	2	0	3	3	0.0	1.7	0														
0:00-1:00	0	13	13	0.0	0.9	0	3	54	56	1.9	1.3	3	0	0	0	0.0	0.0	0														
1:00-2:00	0	11	11	0.0	0.7	2	2	33	35	5.7	1.3	3	0	0	0	0.0	0.0	0														
2:00-3:00	1	11	12	8.3	0.8	2	2	25	27	7.4	1.0	0	0	0	0	0.0	0.0	0														
3:00-4:00	0	3	3	0.0	0.2	0	1	12	13	7.7	0.9	4	0	0	0	0.0	0.0	0														
4:00-5:00	2	20	23	20.0	1.3	1	4	16	23	13.3	0.9	4	0	9	9	0.0	3.6	0														
5:00-6:00	2	23	25	4.6	2.3	1	4	45	48	6.6	2.6	11	0	7	7	0.0	3.6	0														
6:00-7:00	16	56	68	20.7	3.3	4	17	70	95	16.8	2.9	14	0	7	7	0.0																

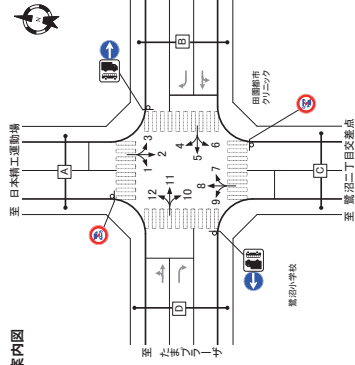
自動車交通量調査結果集計表

[断面別]

供用時交通量 (平日)

予測地点
No.7 鷺沼小学校前交差点

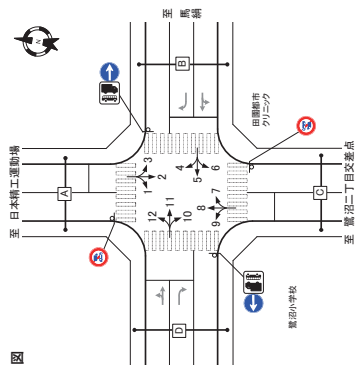
方向案内図



方向	C断面:流入計(7+8+9)				C断面:流出計(2+6+10)				C断面:断面計(7+8+9)+(2+6+10)									
	大型車 [台]	小型車 [台]	合計 [台]	時間 比率 [%]	大型車 [台]	小型車 [台]	合計 [台]	時間 比率 [%]	大型車 [台]	小型車 [台]	合計 [台]	時間 比率 [%]						
7:00-8:00	29	229	258	11.2	13	15	228	243	62	65	17	44	457	501	8.8	58	30	
8:00-9:00	31	272	303	10.2	62	15	224	234	43	62	16	41	496	537	7.6	62	31	
9:00-10:00	21	252	273	7.7	56	8	16	223	239	67	64	3	37	475	512	7.2	59	11
10:00-11:00	14	232	246	5.7	51	12	11	229	240	48	64	8	25	461	498	5.1	56	20
11:00-12:00	19	246	265	7.2	55	9	16	195	211	78	56	6	35	441	476	7.4	55	15
12:00-13:00	13	242	255	5.1	6	11	173	184	60	49	5	24	415	439	5.5	51	11	
13:00-14:00	13	260	273	4.8	56	8	13	202	215	60	57	8	26	462	488	5.3	57	16
14:00-15:00	19	252	301	6.3	62	5	8	226	234	34	62	7	21	508	538	5.0	62	12
15:00-16:00	15	329	344	4.4	71	7	9	235	264	34	70	24	584	608	3.9	71	14	
16:00-17:00	17	346	363	4.7	75	12	7	273	280	29	75	15	24	619	643	3.7	75	17
17:00-18:00	12	352	364	3.0	81	7	12	236	268	43	71	15	24	538	602	3.6	77	22
18:00-19:00	8	318	326	2.4	57	12	3	223	228	38	61	20	11	444	458	2.6	64	22
19:00-20:00	3	218	221	1.1	48	3	1	148	148	27	30	10	9	327	328	1.8	48	20
20:00-23:00	3	115	118	1.0	43	14	2	171	175	16	33	9	5	206	208	1.3	43	24
24時間合計	252	4,405	4,657	5.2	100.0	169	188	3,581	3,749	45	100.0	186	420	8,166	8,606	4.9	100.0	355

方向	D断面:流入計(10+11+12)				D断面:流出計(1+5+9)				D断面:断面計(10+11+12)+(1+5+9)										
	大型車 [台]	小型車 [台]	合計 [台]	時間 比率 [%]	大型車 [台]	小型車 [台]	合計 [台]	時間 比率 [%]	大型車 [台]	小型車 [台]	合計 [台]	時間 比率 [%]							
7:00-8:00	25	185	210	11.9	47	32	25	158	183	13.7	46	15	50	343	393	12.7	47	47	
8:00-9:00	19	208	227	8.4	51	25	22	199	221	10.0	56	15	41	407	448	9.2	53	40	
9:00-10:00	24	234	258	9.3	58	12	16	221	237	68	60	9	40	455	495	8.1	59	21	
10:00-11:00	21	255	276	7.6	62	15	19	243	262	73	66	12	40	498	538	7.4	64	27	
11:00-12:00	24	285	309	7.8	69	12	21	230	251	84	53	13	45	515	560	8.0	66	25	
12:00-13:00	13	251	264	4.9	59	14	19	192	211	90	53	8	32	443	475	6.7	56	22	
13:00-14:00	20	253	273	6.1	18	10	199	209	216	43	18	30	452	482	6.2	57	36		
14:00-15:00	17	271	288	5.9	65	15	15	201	216	69	54	13	32	472	504	6.3	60	28	
15:00-16:00	12	313	325	3.7	73	17	8	247	255	31	64	17	20	600	627	3.8	74	38	
16:00-17:00	11	323	334	3.3	75	23	13	280	293	44	74	15	24	603	627	3.8	74	38	
17:00-18:00	14	345	359	3.9	80	26	10	257	267	37	67	21	24	602	626	3.8	74	47	
18:00-19:00	4	266	270	1.5	61	26	5	265	270	19	68	20	9	531	540	1.7	64	46	
19:00-20:00	3	195	198	1.5	44	12	4	201	205	20	52	10	7	396	403	1.7	48	22	
20:00-21:00	3	165	168	1.8	38	9	5	157	162	31	41	11	8	322	330	2.4	39	20	
21:00-22:00	5	126	131	3.8	29	7	6	133	139	43	35	10	11	259	270	4.1	32	17	
22:00-23:00	1	98	99	1.1	20	7	4	108	112	36	28	5	15	194	199	2.5	24	12	
23:00-0:00	1	72	73	1.4	16	5	6	85	91	66	23	4	7	157	164	4.3	19	9	
0:00-1:00	3	67	70	4.3	16	3	5	58	63	79	16	5	8	123	133	6.0	16	8	
1:00-2:00	2	44	46	4.3	10	3	4	60	64	63	16	3	6	104	110	5.5	13	6	
2:00-3:00	3	38	41	7.7	0.9	2	2	34	36	69	9	5	70	75	6.7	0.9	7		
3:00-4:00	1	13	14	16.3	0.4	0	4	30	34	118	0.9	0	3	80	100	0.8	0	7	
4:00-5:00	5	23	28	13.8	1.6	4	6	33	38	194	1.0	2	1	46	57	16.4	0.8	6	
5:00-6:00	2	23	25	13.8	1.6	4	6	33	38	194	1.0	2	1	46	57	16.4	0.8	6	
6:00-7:00	2	118	120	13.8	1.6	12	15	120	121	124	20	7	27	229	236	14.3	13	11	
昼12時間計	204	3,129	3,333	6.0	76.1	235	183	2,602	2,837	64.7	76.4	73.2	176	397	5,851	6,268	6.3	74.3	42
夜12時間計	54	1,013	1,067	5.3	23.9	72	46	1,035	1,093	8.3	23.7	25	121	204	213	5.7	24.8	147	
24時間合計	258	4,342	4,600	5.8	100.0	307	252	3,727	3,930	6.3	100.0	251	510	7,929	8,439	6.0	100.0	355	

方向案内図



自動車交通量調査結果集計表

[断面別]

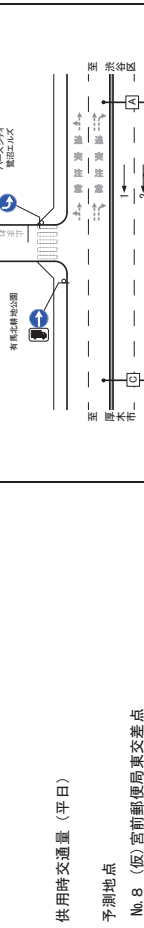
供用時交通量 (平日)

予測地点
No.7 鷺沼小学校前交差点

方向	交差点総流入計					
	大型車 [台]	小型車 [台]	合計 [台]	時間 比率 [%]		
7:00-8:00	79	678	757	10.4	5.2	64
8:00-9:00	70	775	845	8.3	5.8	60
9:00-10:00	64	795	859	7.5	5.9	36
10:00-11:00	56	805	861	6.5	5.9	42
11:00-12:00	68	802	870	7.9	6.0	33
12:00-13:00	50	733	783	6.4	5.4	32
13:00-14:00	48	763	811	5.8	5.7	43
14:00-15:00	32	849	901	5.9	6.2	40
15:00-16:00	44	897	1,041	4.2	7.2	46
16:00-17:00	46	1,033	1,079	4.3	7.4	56
17:00-18:00	40	1,033	1,073	4.0	7.9	64
18:00-19:00	20	843	863	2.1	6.0	38
19:00-20:00	14	573	587	2.0	4.8	36
20:00-23:00	13	473	486	2.1	3.3	42
24時間合計	5	220	225	2.1	2.6	20
7:00-19:00	9	240	249	3.9	1.6	12
19:00-24:00	11	208	220	5.0	1.5	12
2:00-3:00	7	121	128	5.5	0.9	8
3:00-4:00	9	66	75	9.2	0.5	8
4:00-5:00	17	75	92	18.5	0.6	12
5:00-6:00	19	152	171	11.1	1.2	16
6:00-7:00	43	387	430	10.0	3.0	31
昼12時間計	643	10,296	10,939	5.9	75.2	580
夜12時間計	171	3,445	3,616	4.7	24.8	236
24時間合計	814	13,741	14,555	5.6	100.0	816

自動車交通量調査結果集計表

[方向別]

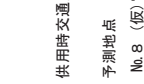


供用時交通量 (平日)

予測地点
No. 8 (仮) 宮前郵便局東交差点

時間帯	方向: 1			方向: 2			方向: 3		
	大型車 [台]	小型車 [台]	合計 [台]	大型車 [台]	小型車 [台]	合計 [台]	大型車 [台]	小型車 [台]	合計 [台]
7:00-8:00	113	624	737	45	117	162	31	161	192
8:00-9:00	104	585	689	51	119	170	43	175	215
9:00-10:00	119	437	556	21	313	334	25	338	363
10:00-11:00	142	454	596	19	115	134	44	174	208
11:00-12:00	167	508	675	22	115	137	51	176	213
12:00-13:00	133	527	660	20	78	98	40	67	107
13:00-14:00	137	535	672	20	89	109	27	38	65
14:00-15:00	129	489	618	20	64	84	385	449	533
15:00-16:00	97	449	546	17	45	62	81	396	477
16:00-17:00	91	511	602	43	46	89	417	470	559
17:00-18:00	76	642	718	10	53	63	399	462	535
18:00-19:00	42	690	732	33	52	85	22	473	383
19:00-20:00	41	690	731	33	52	85	22	473	383
20:00-21:00	51	571	622	8	55	63	46	202	255
21:00-22:00	25	324	349	2	26	28	0	15	17
22:00-23:00	25	360	385	2	46	48	0	15	17
23:00-24:00	45	266	311	2	32	34	0	14	16
24時間合計	44	231	275	13	32	45	24	24	48
19:00-1:00	49	130	179	12	58	70	11	15	26
2:00-3:00	76	95	171	4	57	61	1	15	16
4:00-5:00	71	60	131	2	74	76	0	6	6
5:00-6:00	103	73	176	15	2	17	115	106	221
6:00-7:00	168	465	633	26	5	31	1	1	2
昼夜時間計	1,346	6,405	7,751	64	412	476	63	570	633
夜2時間計	870	3,482	4,352	20	36	56	1	205	216
24時間合計	2,216	9,887	12,103	83	1,000	1,083	67	807	874

[断面別]



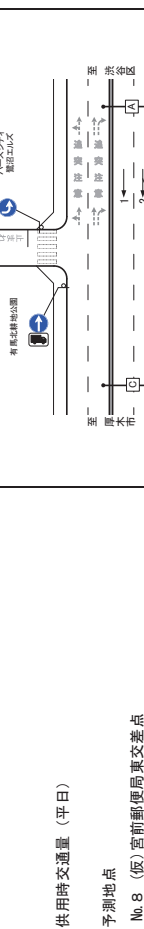
供用時交通量 (平日)

予測地点
No. 8 (仮) 宮前郵便局東交差点

時間帯	方向: 4			方向: 5		
	大型車 [台]	小型車 [台]	合計 [台]	大型車 [台]	小型車 [台]	合計 [台]
7:00-8:00	7	36	43	3	16	19
8:00-9:00	4	88	92	4	66	70
9:00-10:00	8	98	106	7	76	83
10:00-11:00	7	72	79	8	57	65
11:00-12:00	9	87	96	9	69	78
12:00-13:00	11	88	99	11	71	82
13:00-14:00	6	88	94	6	67	73
14:00-15:00	8	106	114	7	82	89
15:00-16:00	9	114	123	7	88	95
16:00-17:00	10	97	107	9	77	86
17:00-18:00	7	116	123	5	88	93
18:00-19:00	3	82	85	3	61	64
19:00-20:00	6	48	54	11	39	50
20:00-21:00	3	41	44	6	31	37
21:00-22:00	1	20	21	4	15	19
22:00-23:00	1	15	16	6	11	17
23:00-24:00	0	13	13	0	9	9
0:00-1:00	1	20	21	4	15	19
1:00-2:00	1	8	9	11	6	17
2:00-3:00	4	14	18	6	11	17
3:00-4:00	2	6	8	6	6	12
4:00-5:00	2	16	18	3	11	14
5:00-6:00	3	18	21	4	15	19
昼夜時間計	89	1,072	1,161	72	830	902
夜2時間計	24	213	237	10	170	180
24時間合計	113	1,285	1,398	81	1,000	1,081

自動車交通量調査結果集計表

[断面別]

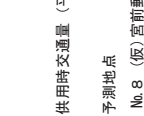


供用時交通量 (平日)

予測地点
No. 8 (仮) 宮前郵便局東交差点

時間帯	A断面:流入計(1+2+3)			A断面:断面計(1+2+3)		
	大型車 [台]	小型車 [台]	合計 [台]	大型車 [台]	小型車 [台]	合計 [台]
7:00-8:00	235	997	1,232	0	0	0
8:00-9:00	227	945	1,172	0	0	0
9:00-10:00	260	788	1,048	0	0	0
10:00-11:00	259	809	1,068	0	0	0
11:00-12:00	287	909	1,196	0	0	0
12:00-13:00	214	938	1,172	0	0	0
13:00-14:00	229	986	1,225	0	0	0
14:00-15:00	198	930	1,128	0	0	0
15:00-16:00	181	889	1,070	0	0	0
16:00-17:00	140	971	1,111	0	0	0
17:00-18:00	104	1,094	1,234	0	0	0
18:00-19:00	73	1,123	1,196	0	0	0
19:00-20:00	71	1,253	1,324	0	0	0
20:00-21:00	46	538	584	0	0	0
21:00-22:00	78	440	518	0	0	0
22:00-23:00	60	452	512	0	0	0
23:00-24:00	79	429	508	0	0	0
19:00-1:00	108	269	377	0	0	0
2:00-3:00	152	125	277	0	0	0
4:00-5:00	216	180	396	0	0	0
5:00-6:00	309	459	768	0	0	0
6:00-7:00	309	717	1,026	0	0	0
昼夜時間計	2,443	11,411	13,854	0	0	0
夜2時間計	1,663	6,007	7,670	0	0	0
24時間合計	4,106	17,418	21,524	0	0	0

[断面別]

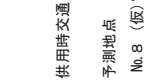


供用時交通量 (平日)

予測地点
No. 8 (仮) 宮前郵便局東交差点

時間帯	B断面:流入計(4+5)			B断面:断面計(4+5)		
	大型車 [台]	小型車 [台]	合計 [台]	大型車 [台]	小型車 [台]	合計 [台]
7:00-8:00	7	36	43	12	62	74
8:00-9:00	4	88	92	8	131	139
9:00-10:00	8	98	106	7	136	143
10:00-11:00	7	72	79	5	114	123
11:00-12:00	9	87	96	9	144	158
12:00-13:00	11	88	99	11	155	168
13:00-14:00	6	88	94	6	145	155
14:00-15:00	8	106	114	7	162	175
15:00-16:00	9	114	123	7	158	170
16:00-17:00	10	97	107	9	140	150
17:00-18:00	7	116	123	5	169	177
18:00-19:00	3	82	85	2	140	145
19:00-20:00	6	48	54	11	102	109
20:00-21:00	3	41	44	6	83	88
21:00-22:00	1	20	21	4	37	38
22:00-23:00	1	15	16	1	30	31
23:00-24:00	0	13	13	0	27	27
0:00-1:00	1	20	21	4	44	45
1:00-2:00	4	14	18	6	31	35
2:00-3:00	2	6	8	7	13	16
3:00-4:00	2	16	18	3	15	16
4:00-5:00	3	18	21	4	12	15
昼夜時間計	89	1,072	1,161	72	830	902
夜2時間計	24	213	237	10	170	180
24時間合計	113	1,285	1,398	81	1,000	1,081

[断面別]

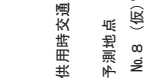


供用時交通量 (平日)

予測地点
No. 8 (仮) 宮前郵便局東交差点

時間帯	A断面:流出計(1+2+3)			B断面:流出計(4+5)		
	大型車 [台]	小型車 [台]	合計 [台]	大型車 [台]	小型車 [台]	合計 [台]
7:00-8:00	0	0	0	3	16	19
8:00-9:00	0	0	0	4	47	51
9:00-10:00	0	0	0	8	38	46
10:00-11:00	0	0	0	7	42	49
11:00-12:00	0	0	0	5	57	62
12:00-13:00	0	0	0	3	67	70
13:00-14:00	0	0	0	3	75	78
14:00-15:00	0	0	0	2	82	84
15:00-16:00	0	0	0	3	44	47
16:00-17:00	0	0	0	4	54	58
17:00-18:00	0	0	0	2	58	60
18:00-19:00	0	0	0	1	53	54
19:00-20:00	0	0	0	1	39	40
20:00-21:00	0	0	0	2	42	44
21:00-22:00	0	0	0	0	15	15
22:00-23:00	0	0	0	14	14	28
23:00-24:00	0	0	0	1	14	15
19:00-1:00	0	0	0	6	24	30
2:00-3:00	0	0	0	1	16	17
4:00-5:00	0	0	0	1	6	7
5:00-6:00	0	0	0	2	9	11
6:00-7:00	0	0	0	3	12	15
昼夜時間計	0	0	0	43	473	516
夜2時間計	0	0	0	1	20	21
24時間合計	0	0	0	47	493	540

[断面別]



供用時交通量 (平日)

予測地点
No. 8 (仮) 宮前郵便局東交差点

時間帯	A断面:流入計(1+2+3)			B断面:流出計(4+5)		
	大型車 [台]	小型車 [台]	合計 [台]	大型車 [台]	小型車 [台]	合計 [台]
7:00-8:00	235	997	1,232	0	0	0
8:00-9:00	227	945	1,172	0	0	0
9:00-10:00	260	788	1,048	0	0	0
10:00-11:00	259	809	1,068	0	0	0
11:00-12:00	287	909	1,			

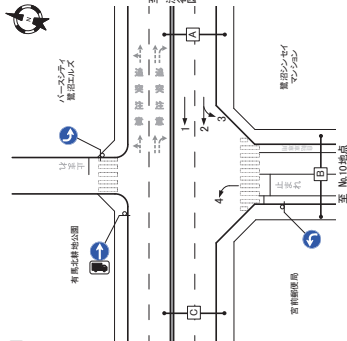
自動車交通量調査結果集計表

[断面別]

供用時交通量(平日)

予測地点
No.8(仮)宮前郵便局高専交差点

方向案内



断面:流入人口

方向	C断面:流入人口				C断面:断面計(+2+4)				C断面:断面計(+1+2+4)				
	大型車 [台]	小型車 [台]	合計 [台]	流入率 [%]	大型車 [台]	小型車 [台]	合計 [台]	時間 比率 [%]	大型車 [台]	小型車 [台]	合計 [台]	流入率 [%]	時間 比率 [%]
7:00-8:00	0	0	0	0	237	1,007	1,244	19.1	56	113	169	18.7	5.6
8:00-9:00	0	0	0	0	227	990	1,217	18.7	55	115	170	18.7	5.5
9:00-10:00	0	0	0	0	260	848	1,108	23.5	50	54	104	23.5	5.0
10:00-11:00	0	0	0	0	264	839	1,103	23.9	50	43	93	23.9	5.0
11:00-12:00	0	0	0	0	291	939	1,230	23.7	56	62	118	23.7	5.6
12:00-13:00	0	0	0	0	222	979	1,201	18.5	54	72	126	18.5	5.4
13:00-14:00	0	0	0	0	232	1,009	1,241	18.7	56	54	110	18.7	5.6
14:00-15:00	0	0	0	0	201	980	1,181	17.0	54	65	119	17.0	5.4
15:00-16:00	0	0	0	0	187	959	1,146	16.3	52	52	104	16.3	5.2
16:00-17:00	0	0	0	0	150	1,025	1,175	12.8	53	93	146	12.8	5.3
17:00-18:00	0	0	0	0	146	1,191	1,337	11.2	59	159	218	11.2	5.9
18:00-19:00	0	0	0	0	77	1,143	1,220	6.1	52	61	113	6.1	5.2
19:00-20:00	0	0	0	0	79	1,141	1,220	7.8	47	127	174	7.8	4.7
20:00-21:00	0	0	0	0	47	844	891	5.6	27	26	53	5.6	2.7
21:00-23:00	0	0	0	0	79	440	519	15.2	24	24	48	15.2	2.4
23:00-0:00	0	0	0	0	80	451	531	15.2	24	59	83	15.2	2.4
0:00-1:00	0	0	0	0	80	416	496	16.1	22	39	61	16.1	2.2
1:00-2:00	0	0	0	0	108	301	409	26.4	19	24	43	26.4	1.9
2:00-3:00	0	0	0	0	134	204	338	30.6	15	12	27	30.6	1.5
3:00-4:00	0	0	0	0	155	121	276	58.2	13	8	21	58.2	1.3
4:00-5:00	0	0	0	0	220	183	403	54.6	18	3	21	54.6	1.8
5:00-6:00	0	0	0	0	308	467	775	39.7	35	32	67	39.7	3.5
6:00-7:00	0	0	0	0	309	726	1,035	29.9	47	41	88	29.9	4.7
昼の峰間計	0	0	0	0	2,491	11,881	14,372	17.3	651	1,188	1,839	17.3	65.1
夜の峰間計	0	0	0	0	1,676	6,015	7,691	21.8	34.9	588	1,676	21.8	34.9
24時間合計	0	0	0	0	4,167	17,896	22,063	18.9	1,000	1,612	2,612	18.9	1,000

断面:流出人口

方向	C断面:流出人口				C断面:断面計(+1+2+4)				C断面:断面計(+2+4)				
	大型車 [台]	小型車 [台]	合計 [台]	流出率 [%]	大型車 [台]	小型車 [台]	合計 [台]	時間 比率 [%]	大型車 [台]	小型車 [台]	合計 [台]	流出率 [%]	時間 比率 [%]
7:00-8:00	242	1,033	1,275	19.0	56	119	175	19.0	56	119	175	19.0	5.6
8:00-9:00	231	1,033	1,264	18.3	55	121	176	18.3	55	121	176	18.3	5.5
9:00-10:00	268	886	1,154	23.2	50	57	107	23.2	50	57	107	23.2	5.0
10:00-11:00	266	881	1,147	23.2	50	48	98	23.2	50	48	98	23.2	5.0
11:00-12:00	296	996	1,292	22.9	56	65	121	22.9	56	65	121	22.9	5.6
12:00-13:00	225	1,046	1,271	17.7	55	77	132	17.7	55	77	132	17.7	5.5
13:00-14:00	235	1,084	1,319	17.8	58	65	123	17.8	58	65	123	17.8	5.8
14:00-15:00	206	1,036	1,242	16.6	54	69	123	16.6	54	69	123	16.6	5.4
15:00-16:00	190	1,003	1,193	15.9	52	56	108	15.9	52	56	108	15.9	5.2
16:00-17:00	150	1,068	1,218	12.3	53	96	149	12.3	53	96	149	12.3	5.3
17:00-18:00	147	1,210	1,357	10.8	53	157	210	10.8	53	157	210	10.8	5.3
18:00-19:00	76	1,207	1,283	5.8	58	152	210	5.8	58	152	210	5.8	5.8
19:00-20:00	78	1,265	1,343	5.8	59	164	223	5.8	59	164	223	5.8	5.9
20:00-21:00	81	999	1,079	7.5	47	136	183	7.5	47	136	183	7.5	4.7
21:00-22:00	47	558	605	7.8	26	39	65	7.8	26	39	65	7.8	2.6
22:00-23:00	79	455	534	14.3	23	49	72	14.3	23	49	72	14.3	2.3
23:00-0:00	80	465	545	14.7	24	60	84	14.7	24	60	84	14.7	2.4
0:00-1:00	80	440	520	15.4	23	38	63	15.4	23	38	63	15.4	2.3
1:00-2:00	109	307	416	26.2	18	26	44	26.2	18	26	44	26.2	1.8
2:00-3:00	159	219	378	36.1	12	12	27	36.1	12	12	27	36.1	1.2
3:00-4:00	196	127	323	59.1	12	3	15	59.1	12	3	15	59.1	1.2
4:00-5:00	270	154	424	39.3	13	9	22	39.3	13	9	22	39.3	1.3
5:00-6:00	317	48	365	77.6	33	32	65	77.6	33	32	65	77.6	3.3
6:00-7:00	317	72	389	82.8	44	32	76	82.8	44	32	76	82.8	4.4
昼の峰間計	2,532	12,432	14,964	16.6	651	1,092	1,743	16.6	651	1,092	1,743	16.6	65.1
夜の峰間計	1,697	5,220	6,917	21.3	34.5	61	95.8	21.3	34.5	61	95.8	21.3	34.5
24時間合計	4,229	17,652	21,881	18.2	1,000	1,653	2,653	18.2	1,000	1,653	2,653	18.2	1,000

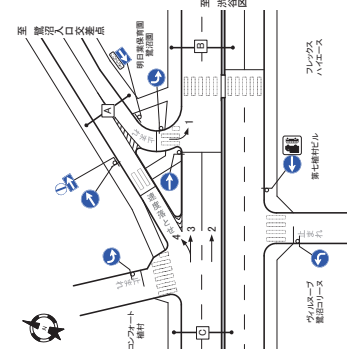
自動車交通量調査結果集計表

[方向別]

供用時交通量(平日)

予測地点
No.9 駕沼一丁目交差点

方向案内



断面:流入人口

方向	方向:1				方向:2				方向:3					
	大型車 [台]	小型車 [台]	合計 [台]	流入率 [%]	大型車 [台]	小型車 [台]	合計 [台]	時間 比率 [%]	大型車 [台]	小型車 [台]	合計 [台]	流入率 [%]	時間 比率 [%]	
7:00-8:00	1	14	15	6.7	3	103	538	641	16.1	52	75	127	31.4	
8:00-9:00	4	39	43	9.3	52	0	116	530	646	15.0	52	64	82	37.3
9:00-10:00	3	44	47	6.4	0	170	528	698	24.4	5.6	31	93	34.2	
10:00-11:00	3	36	39	7.7	4.1	202	553	755	25.8	6.1	33	99	37.7	
11:00-12:00	0	47	47	6.0	0	178	490	668	25.6	5.4	15	96	37.9	
12:00-13:00	2	52	54	3.7	6.6	0	130	447	577	22.5	4.2	24	67	32.9
13:00-14:00	5	71	76	6.9	0	107	419	526	20.3	4.2	24	67	32.9	
14:00-15:00	4	83	87	4.6	10.6	0	113	359	672	18.3	5.4	27	75	40.2
15:00-16:00	3	52	55	4.6	7.9	2	71	370	641	11.1	5.2	23	48	37.9
16:00-17:00	3	52	55	4.6	10.1	2	49	374	753	6.0	6.0	34	47	44.7
17:00-18:00	3	54	57	3.3	6.9	2	45	378	631	5.1	3.8	38	42	46.7
18:00-19:00	1	28	29	2.2	3.3	2	45	428	488	9.2	3.8	17	38	39.6
19:00-20:00	1	18	19	5.3	2.3	0	38	211	450	6.5	3.3	21	34	50.6
20:00-21:00	1	11	12	8.3	1.2	2	51	203	354	1.4	2.3	16	44	15.6
21:00-22:00	0	16	16	5.0	0.3	0	64	248	290	23.6	2.9	9	48	17.6
22:00-23:00	0	22	22	4.3	2.6	0	62	99	161	35.5	1.3	7	49	9.7
23:00-0:00	0	3	3	0.0	0.4	0	98	101	198	43.2	1.6	9	142	26.9
0:00-1:00	0	3	3	0.0	0.4	0	170	172	342	2.8	2.8	17	86	17.8
1:00-2:00	0	2	2	0.0	0.2	0	228	480	708	32.2	6.3	47	166	48.4
2:00-3:00	0	2	2	0.0	0.2	0	191	584	785	24.3	6.7	187	666	40.1
3:00-4:00	0	40	40	6.3	61.7	9	1,352	6,556	7,908	17.1	63.6	406	834	44.17
4:00-5:00	8	143	151	5.3	18.3	8	1,111	3,410	4,521	24.6	36.4	183	971	24.63
昼の峰間計	48	776	824	5.8	100.0	17	2,483	9,866	12,349	19.8	100.0	589	1,805	6,889
夜の峰間計	48	776	824	5.8	100.0	17	2,483	9,866	12,349	19.8	100.0	589	1,805	6,889
24時間合計	96	1,552	1,648	5.8	100.0	34	4,966	19,715	24,698	39.6	100.0	1,178	3,610	13,778

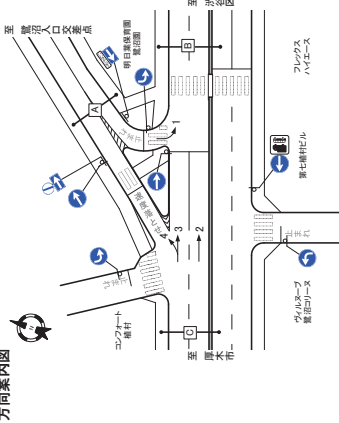
断面:流出人口

方向	方向:1				方向:2				方向:3					
	大型車 [台]	小型車 [台]	合計 [台]	流出率 [%]	大型車 [台]	小型車 [台]	合計 [台]	時間 比率 [%]	大型車 [台]	小型車 [台]	合計 [台]	流出率 [%]	時間 比率 [%]	
7:00-8:00	1	14	15	6.7	3	103	538	641	16.1	52	75	127	31.4	
8:00-9:00	4	39	43	9.3	52	0	116	530	646	15.0	52	64	82	37.3
9:00-10:00	3	44	47	6.4	0	170	528	698	24.4	5.6	31	93	34.2	
10:00-11:00	3	36	39	7.7	4.1	202	553	755	25.8	6.1	33	99	37.7	
11:00-12:00	0	47	47	6.0	0	178	490	668	25.6	5.4	15	96	37.9	
12:00-13:00	2	52	54	3.7	6.6	0	130	447	577	22.5	4.2	24	67	32.9
13:00-14:00	5	71	76	6.9	0	107	419	526	20.3	4.2	24	67	32.9	
14:00-15:00	4	83</												

自動車交通量調査結果集計表

【断面別】

方向案内図



供用時交通量 (平日)
予測地点
No. 9 鷺沼一丁目交差点

A断面:流入計(1)

Table with columns for direction, vehicle type, and traffic volume. Includes sub-tables for A断面:流出計(4) and A断面:断面計(1)+2+3+4.

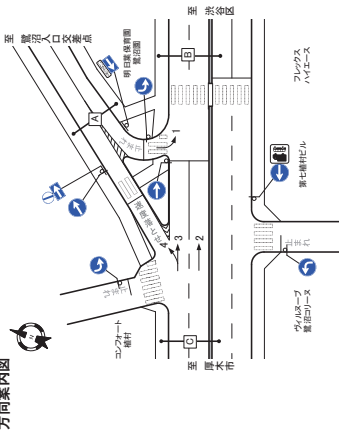
白断面:流入計(1)

Table with columns for direction, vehicle type, and traffic volume. Includes sub-tables for 白断面:流出計(1)+2+3 and 白断面:断面計(1)+2+3+4.

自動車交通量調査結果集計表

【断面別】

方向案内図



供用時交通量 (平日)
予測地点
No. 9 鷺沼一丁目交差点

C断面:流出計(1)

Table with columns for direction, vehicle type, and traffic volume. Includes sub-tables for C断面:流入計(2+3+4) and C断面:断面計(2+3+4).

交差点総流入計

Summary table for intersection total inflow, showing vehicle counts and ratios for various time periods.

自動車交通量調査結果集計表

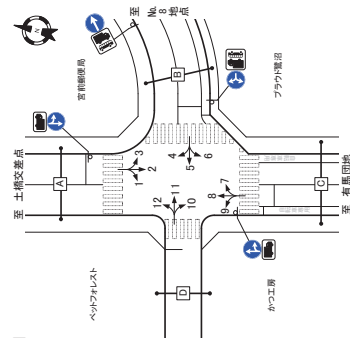
[方向別]

供用時交通量 (平日)
 予測地点
 No. 1 O (仮)宮前郵便局南交差点

自動車交通量調査結果集計表

[方向別]

供用時交通量 (平日)
 予測地点
 No. 1 O (仮)宮前郵便局南交差点



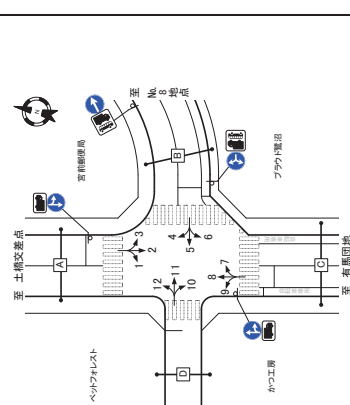
方向				方向: 1				方向: 2				方向: 3						
時間帯	大型車 [台]	小型車 [台]	合計 [台]	大型車 流入率 [%]	時間 比率 [%]	二輪車 [台]	合計 [台]	大型車 [台]	小型車 [台]	合計 [台]	大型車 流入率 [%]	時間 比率 [%]	二輪車 [台]	合計 [台]	大型車 流入率 [%]	時間 比率 [%]	二輪車 [台]	合計 [台]
7:00-8:00	1	10	11	9.1	4.8	0	41	327	368	11.1	7.1	19	4	62	66	6.1	4.0	7
8:00-9:00	1	16	17	5.9	7.4	1	48	282	330	14.3	6.4	19	4	105	109	3.7	6.5	19
9:00-10:00	2	11	13	13.4	5.6	0	40	267	307	13.0	5.9	14	6	102	108	5.6	6.5	4
10:00-11:00	0	15	15	0.0	6.5	0	41	247	288	14.2	5.6	13	5	79	84	6.0	5.0	9
11:00-12:00	0	10	10	0.0	4.3	0	38	255	293	13.0	5.7	17	9	95	102	6.9	6.1	3
12:00-13:00	1	6	7	14.3	3.0	0	35	210	245	14.3	4.7	17	8	92	97	5.2	5.8	9
13:00-14:00	1	8	9	11.1	3.9	1	37	217	254	14.6	4.9	18	8	97	105	7.6	6.3	37
14:00-15:00	0	11	12	8.3	5.2	0	29	246	275	10.5	5.3	24	6	114	120	5.0	7.2	3
15:00-16:00	0	20	20	0.0	8.7	2	33	279	312	10.6	6.0	21	8	139	147	5.4	8.8	6
16:00-17:00	0	13	14	7.1	6.1	2	32	348	380	8.4	7.3	25	9	133	142	6.3	8.3	31
17:00-18:00	0	15	15	0.0	6.5	1	38	315	353	10.8	6.6	45	6	150	156	3.8	9.3	20
18:00-19:00	0	21	21	0.0	8.1	0	36	248	284	8.3	7.1	41	3	98	103	3.8	9.1	12
19:00-20:00	0	16	16	0.0	6.8	0	26	135	161	16.8	9.4	18	2	68	76	3.8	4.3	10
20:00-21:00	0	13	13	0.0	5.8	4	27	172	194	12.8	3.4	26	2	89	94	2.6	4.7	10
21:00-23:00	0	1	1	0.0	4.8	0	16	158	174	10.3	3.7	21	0	28	28	3.4	1.7	3
23:00-0:00	0	3	3	0.0	1.3	1	10	124	134	7.5	2.6	2	0	17	17	0.0	1.0	3
0:00-1:00	0	4	4	0.0	1.7	1	9	98	104	7.4	1.8	8	1	33	34	2.9	2.0	2
1:00-2:00	0	1	1	0.0	0.4	0	6	58	64	9.4	1.2	6	0	7	7	0.0	0.4	0
2:00-3:00	0	1	1	0.0	0.4	0	2	28	36	6.2	0.5	0	2	13	15	13.3	0.9	0
3:00-4:00	0	0	0	0.0	0.0	0	1	13	14	7.1	0.3	1	0	3	3	33.3	0.2	0
4:00-5:00	0	0	0	0.0	0.0	0	2	16	18	11.1	0.3	1	0	4	4	10.0	0.7	0
5:00-6:00	0	1	1	0.0	0.4	0	5	51	56	8.9	1.1	4	1	10	11	9.1	0.7	0
6:00-7:00	0	4	4	0.0	1.7	0	28	184	212	13.2	4.1	12	4	26	30	13.3	1.8	0
昼夜合計	8	156	164	4.9	71.0	7	437	3261	3698	11.8	71.4	267	71	1266	1337	5.3	80.1	162
夜12時間計	0	67	67	0.0	29.0	8	147	1335	1482	9.8	28.6	169	16	316	332	4.8	19.9	26
24時間合計	8	223	231	3.5	100.0	15	584	4596	5180	11.3	100.0	438	87	1582	1669	5.2	100.0	188

方向				方向: 4				方向: 5				方向: 6							
時間帯	大型車 [台]	小型車 [台]	合計 [台]	大型車 流入率 [%]	時間 比率 [%]	二輪車 [台]	合計 [台]	大型車 [台]	小型車 [台]	合計 [台]	大型車 流入率 [%]	時間 比率 [%]	二輪車 [台]	合計 [台]	大型車 流入率 [%]	時間 比率 [%]	二輪車 [台]	合計 [台]	
																			大型車 [台]
7:00-8:00	2	30	32	6.3	3.8	5	1	3	4	25.0	5.2	0	4	14	18	22.2	3.6	2	
8:00-9:00	1	45	46	2.2	5.5	6	7	14.3	9.1	1	4	19	23	17.4	4.5	1			
9:00-10:00	5	53	58	8.6	6.9	10	3	8	37.5	10.4	1	5	32	37	13.5	7.3	3		
10:00-11:00	1	52	53	1.9	6.3	29	0	3	0.0	3.9	0	7	38	45	15.6	8.9	2		
11:00-12:00	4	56	60	6.7	7.2	8	2	2	0.0	2.6	0	6	33	39	15.4	7.7	3		
12:00-13:00	0	37	37	0.0	4.4	3	1	3	33.3	3.9	1	2	26	28	7.1	5.5	1		
13:00-14:00	3	48	51	5.9	6.1	4	1	3	25.0	5.2	0	2	30	32	6.3	6.3	2		
14:00-15:00	2	62	64	3.1	7.6	10	8	0	0.0	10.4	0	3	32	35	8.6	6.9	3		
15:00-16:00	3	59	62	4.8	7.4	33	0	9	0.0	11.7	1	1	37	38	2.6	7.5	4		
16:00-17:00	0	65	65	0.0	7.7	6	4	4	0.0	5.2	3	2	45	47	4.3	9.3	5		
17:00-18:00	1	54	55	1.8	6.6	11	0	7	0.0	9.1	3	3	34	38	3.3	6.9	2		
18:00-19:00	1	54	55	1.8	6.6	11	0	6	0.0	6	0	1	29	30	3.3	5.9	4		
19:00-20:00	1	33	34	2.9	4.1	2	5	0	0.0	6.5	2	1	21	22	4.5	4.3	4		
20:00-21:00	0	49	49	0.0	5.8	3	0	3	0.0	3.9	0	1	22	23	4.3	4.5	2		
21:00-22:00	0	25	25	0.0	3.0	1	2	0	0.0	2.6	0	1	11	11	0.0	2.2	3		
22:00-23:00	0	20	20	0.0	2.4	1	0	0	0.0	2.0	0	1	10	10	0.0	2.0	1		
23:00-0:00	0	12	12	0.0	1.4	0	0	0	0.0	0.0	0	0	9	9	0.0	1.8	0		
0:00-1:00	0	20	20	0.0	2.4	0	0	0	0.0	0.0	0	0	5	5	0.0	1.0	1		
1:00-2:00	0	8	8	0.0	1.0	0	0	0	0.0	0.0	0	0	1	1	0.0	0.2	0		
2:00-3:00	1	12	13	7.7	1.5	0	1	0	0.0	0.0	0	1	1	1	0.0	0.2	0		
3:00-4:00	3	4	7	42.9	0.8	0	1	1	0.0	1.3	0	9	3	4	40.0	0.8	1		
4:00-5:00	0	2	2	0.0	0.2	0	1	1	0.0	0.3	0	2	2	2	0.0	0.3	1		
5:00-6:00	0	1	1	0.0	0.1	0	0	0	0.0	0.0	0	1	1	1	0.0	0.3	1		
昼夜合計	21	611	634	3.6	75.3	131	7	85	10.8	84.4	11	40	365	406	6.9	80.9	37		
夜12時間計	0	109	109	20.5	23	24	3	12	12	12	0.0	15.6	5	7	14	10	6.9	19.9	15
24時間合計	21	810	859	3.5	100.0	140	7	70	7	9.1	100.0	16	47	460	527	9.3	100.0	47	

自動車交通量調査結果集計表

[方向別]

供用時交通量 (平日)
 予測地点
 No. 1 O (仮)宮前郵便局南交差点



方向				方向: 7				方向: 8				方向: 9							
時間帯	大型車 [台]	小型車 [台]	合計 [台]	大型車 流入率 [%]	時間 比率 [%]	二輪車 [台]	合計 [台]	大型車 [台]	小型車 [台]	合計 [台]	大型車 流入率 [%]	時間 比率 [%]	二輪車 [台]	合計 [台]	大型車 流入率 [%]	時間 比率 [%]	二輪車 [台]	合計 [台]	
																			大型車 [台]
7:00-8:00	4	10	14	28.6	3.8	4	36	268	304	11.8	7.0	60	0	5	5	0.0	13.9	0	
8:00-9:00	1	11	12	8.3	3.2	2	40	243	283	14.1	6.5	50	0	2	2	0.0	5.6	0	
9:00-10:00	4	15	19	21.1	5.1	1	29	211	240	12.1	6.5	28	2	4	4	0.0	11.1	0	
10:00-11:00	3	22	25	12.0	6.8	5	31	224	255	12.2	5.8	23	1	1	1	0.0	5.6	0	
11:00-12:00	6	27	33	18.2	8.9	3	28	227	253	10.3	5.8	15	0	1	1	0.0	2.8	0	
12:00-13:00	2	31	33	6.1	8.9	1	27	194	221	12.2	5.1	20	0	3	3	0.0	8.3	0	
13:00-14:00	1	23	24	4.2	6.5	2	29	229	254	11.4	5.8	16	0	2	2	0.0	5.6	0	
14:00-15:00	1	19	20	5.0	5.4	2	20	213	233	8.6	5.3	19	1	2	3	33.3	8.3	0	
15:00-16:00	2	22	24	8.3	7.4	7.3	2	19	194	213	8.9	4.9	20	0	2	3	0.0	8.3	0
16:00-17:00	2	22	24	8.3	6.5	4	28	238	264	9.8	6.0	19	0	2	2	0.0	5.6	0	
17:00-18:00	1	20	21	4.8	5.7	6	26	232	260	10.8	3.9	20	0	1	1	0.0	2.8	0	
18:00-19:00	1	27	28	3.6	5.9	3	23	211	234	9.4	4.4	12	0	2	2	0.0	2.8	0	
19:00-20:00	0	16	16	0.0	4.7	3	16	144	160	10.9	4.4	12	0	2	2	0.0	5.6	0	
20:00-21:00	0	11	11	0.0	3.0	1	14	149	169	10.9	3.9	1	0	0	0	0.0	0.0	0	
21:00-23:00	0	7	7	0.0	1.8	0	10	109	119	8.4	2.7	7	0	1	1	0.0	2.0	0	
23:00-0:00	0	1	1	0.0	0.3	0	8	88	76	10.5	1.7	2	0	0	0	0.0	0.0	0	
0:00-1:00	0	1	1	0.0	0.3	0	5	28	33	15.2	0.6	3	0	1	1	0.0	2.0	0	
1:00-2:00	0	1	1	0.0	0.3	0	2												

自動車交通量調査結果集計表

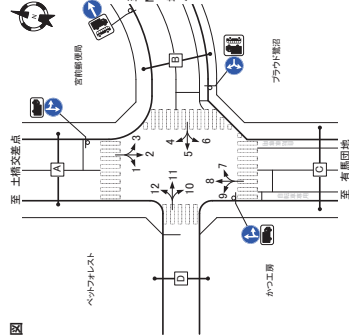
[断面別]

供用時交通量 (平日)

予測地点

No. 1 O (仮)宮前郵便局南交差点

方向案内図



方向	A断面:流入計(1+2+3)					A断面:断面計(1+2+3)+(4+8+12)					A断面:流出計(4+8+12)					B断面:断面計(4+5+6)+(7+11)						
	大型車 [台]	小型車 [台]	合計 [台]	時間 比率 [%]	流入車 比率 [%]	大型車 [台]	小型車 [台]	合計 [台]	時間 比率 [%]	流入車 比率 [%]	大型車 [台]	小型車 [台]	合計 [台]	時間 比率 [%]	流入車 比率 [%]	大型車 [台]	小型車 [台]	合計 [台]	時間 比率 [%]	流入車 比率 [%]		
7:00-8:00	46	399	445	10.3	6.3	26	38	308	346	11.0	6.4	67	84	707	791	10.6	6.4	93	113	10.6	6.4	
8:00-9:00	53	403	456	11.6	6.4	39	41	297	338	12.1	6.3	57	94	700	794	11.8	6.4	96	118	11.8	6.4	
9:00-10:00	48	380	428	11.2	6.0	18	34	268	302	11.3	5.8	40	82	648	730	11.2	5.9	58	70	11.2	5.9	
10:00-11:00	46	341	387	11.1	5.5	22	32	281	313	10.2	5.8	32	75	622	700	11.1	5.6	74	88	11.1	5.6	
11:00-12:00	45	360	405	11.1	5.7	16	30	293	323	9.3	6.0	23	75	653	728	10.3	5.8	39	47	10.3	5.8	
12:00-13:00	41	308	349	11.7	4.9	26	28	239	267	10.5	5.4	24	69	547	616	11.2	4.9	50	58	11.2	4.9	
13:00-14:00	46	322	368	12.5	5.2	56	32	280	312	10.3	5.8	21	78	602	680	11.5	5.5	77	92	11.5	5.5	
14:00-15:00	36	371	407	8.8	5.7	27	22	281	303	7.3	5.6	29	86	682	710	8.2	5.7	56	67	8.2	5.7	
15:00-16:00	41	438	479	8.6	6.8	31	23	263	286	6.0	5.3	54	64	701	765	8.4	6.1	85	100	8.4	6.1	
16:00-17:00	42	494	536	8.5	6.8	28	28	295	323	6.3	5.3	70	89	839	811	6.9	6.3	83	97	6.9	6.3	
17:00-18:00	44	490	534	6.4	7.4	48	26	308	336	6.3	6.3	72	78	900	900	6.4	6.3	87	93	6.4	6.3	
18:00-19:00	23	327	350	7.7	5.3	33	24	313	338	8.2	6.3	33	32	702	734	8.1	6.3	80	86	8.1	6.3	
19:00-20:00	24	346	370	7.7	5.3	33	26	324	352	8.2	6.3	30	32	638	670	8.3	6.3	85	90	8.3	6.3	
20:00-21:00	24	329	353	6.7	4.2	52	19	214	233	8.2	6.3	33	31	468	491	7.0	6.3	41	42	7.0	6.3	
21:00-23:00	16	165	181	6.0	3.0	26	18	184	203	8.6	3.8	11	25	488	513	7.0	3.8	41	44	7.0	3.8	
23:00-0:00	10	124	134	6.5	2.2	15	10	123	133	7.2	2.8	8	20	334	354	7.0	3.3	34	37	7.0	3.3	
0:00-1:00	8	125	133	6.2	1.9	11	9	94	102	7.8	1.9	2	16	219	235	6.8	1.9	13	15	6.8	1.9	
1:00-2:00	6	66	72	6.3	1.0	6	3	38	43	11.6	0.8	1	11	104	115	9.6	0.9	7	8	9.6	0.9	
2:00-3:00	3	41	44	6.6	0.6	0	3	39	41	7.3	0.8	1	6	76	85	7.1	0.7	3	3	7.1	0.7	
3:00-4:00	2	15	17	11.8	0.2	1	3	16	19	15.8	0.4	1	5	31	36	13.9	0.3	2	2	13.9	0.3	
4:00-5:00	2	19	21	9.5	0.3	3	2	23	25	8.0	0.5	1	4	42	46	8.7	0.4	6	6	8.7	0.4	
5:00-6:00	6	62	68	8.8	1.0	4	6	73	79	7.6	1.5	20	40	59	408	487	12.6	3.8	52	60	12.6	3.8
6:00-7:00	32	214	246	13.0	3.5	12	27	194	221	12.2	4.1	40	59	408	487	12.6	3.8	52	60	12.6	3.8	
昼12時間計	516	4,683	5,199	9.9	23.4	436	360	3,428	3,768	9.5	70.6	468	876	8,111	8,987	9.7	72.2	884	1,000	9.7	72.2	
夜12時間計	163	1,718	1,881	8.7	26.6	203	138	1,439	1,577	8.8	29.4	133	301	3,157	3,458	8.7	27.8	336	404	8.7	27.8	
24時間合計	679	6,401	7,080	9.6	100.0	639	498	4,867	5,365	9.3	100.0	591	1,177	11,268	12,445	9.5	100.0	1,230	1,404	9.5	100.0	

自動車交通量調査結果集計表

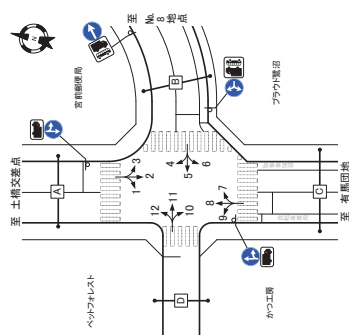
[断面別]

供用時交通量 (平日)

予測地点

No. 1 O (仮)宮前郵便局南交差点

方向案内図



方向	C断面:流入計(7+8+9)					C断面:断面計(7+8+9)+(2+6+10)					D断面:流入計(10+11+12)					D断面:断面計(10+11+12)+(3+5+9)					
	大型車 [台]	小型車 [台]	合計 [台]	時間 比率 [%]	流入車 比率 [%]	大型車 [台]	小型車 [台]	合計 [台]	時間 比率 [%]	流入車 比率 [%]	大型車 [台]	小型車 [台]	合計 [台]	時間 比率 [%]	流入車 比率 [%]	大型車 [台]	小型車 [台]	合計 [台]	時間 比率 [%]	流入車 比率 [%]	
7:00-8:00	40	283	323	12.4	6.8	64	46	341	388	11.7	6.7	21	85	624	709	12.0	6.8	85	100	12.0	6.8
8:00-9:00	41	296	297	13.9	6.2	52	52	303	359	14.6	6.2	20	93	599	652	14.3	6.2	72	88	14.3	6.2
9:00-10:00	35	228	263	13.3	5.5	29	47	300	347	13.5	6.1	17	82	528	610	13.4	5.8	46	58	13.4	5.8
10:00-11:00	35	247	282	12.4	5.9	28	48	287	333	14.3	5.9	15	83	534	617	13.5	5.9	43	53	13.5	5.9
11:00-12:00	32	255	287	11.1	6.0	19	44	289	333	13.2	5.8	16	76	544	620	12.3	5.9	35	43	12.3	5.9
12:00-13:00	29	228	257	11.3	5.4	21	38	237	279	13.8	4.8	18	67	465	532	12.6	5.1	39	48	12.6	5.1
13:00-14:00	30	250	280	10.7	5.9	18	39	250	289	13.5	5.1	20	69	500	569	12.1	5.4	38	46	12.1	5.4
14:00-15:00	22	234	256	8.6	5.4	21	34	279	313	10.9	5.3	21	56	513	569	9.8	5.4	48	58	9.8	5.4
15:00-16:00	21	222	243	8.6	5.1	22	34	320	354	9.6	5.2	26	35	542	597	9.2	5.1	46	55	9.2	5.1
16:00-17:00	28	262	290	9.7	6.1	23	34	394	428	9.9	6.3	30	32	656	718	8.6	6.8	53	63	8.6	6.8
17:00-18:00	24	253	282	10.3	5.9	32	41	332	374	10.4	6.3	40	30	605	673	10.4	6.8	51	60	10.4	6.8
18:00-19:00	24	279	303	7.9	6.3	42	45	298	324	8.9	5.3	37	46	531	572	8.6	6.0	70	82	8.6	6.0
19:00-20:00	23	256	288	8.2	5.4	33	39	271	302	8.9	5.3	31	49	372	402	8.3	4.4	62	74	8.3	4.4
20:00-21:00	18	156	174	10.1	3.1	43	16	187	203	11.8	4.6	40	34	338	382	9.0	3.6	43	49	9.0	3.6
21:00-23:00	14	155	169	8.3	3.2	8	18	187	195	8.7	3.5	20	34	329	352	8.0	3.4	32	36	8.0	3.4
23:00-0:00	10	117	127	7.0	2.3	8	10	124	144	6.0	2.5	2	26	251	271	7.1	2.6	10	12	7.1	2.6
0:00-1:00	8	68	77	10.2	1.6	4	7	93	100	7.0	1.7	5	15	162	177	8.5	1.1	13	15	8.5	1.1
1:00-2:00	6	31	37	16.2	0.9	2	6	60	66	9.1	1.2	6	12	91	103	11.7	1.0	8	9	11.7	1.0
2:00-3:00	2	27	29	6.9	0.6	3	2	28	29	3.4	0.5	3	5	55	58	5.2	0.6	3	3	5.2	0.6
3:00-4:00	2	17	19	12.5	0.4	0	4	18	19	5.3	0.3	2	3	35	38	7.9	0.4	2	2	7.9	0.4
4:00-5:00	3	21	24	10.5	0.5	4	1	18	22	18.2	0.4	4	7	39	46	15.2	0.4	6	6	15.2	0.4
5:00-6:00	5	75	80	6.3	1.7	18	7	55	62	11.3	1.1	5	12	130	142	8.5	1.4	23	25	8.5	1.4
6:00-7:00	28	187	215	13.0	4.5	30	26	187	216	13.4	3.8	13	57	374	431	13.2	4.1	52	60	13.2	4.1
昼12時間計	366	2,907	3,273	10.9	70.4	535	482	3,650	4,132	11.7	72.3	301	848	6,647	7,485	11.3	71.4	854	1,000	11.3	71.4
夜12時間計	138	1,275	1,413	9.8	29.6	132	154	1,433	1,587	9.7	27.7	186	227	2,708	3,000	9.7	28.6	316	374	9.7	28.6
24時間合計	504	4,272	4,776	10.6	100.0	468	638	5,083	5,719	11.1	100.0	487	1,140	9,355	10,485	10.9	100.0	972	1,374	10.9	100.0

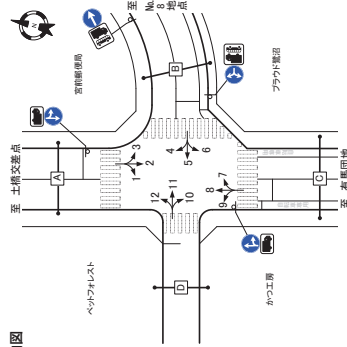
自動車交通量調査結果集計表

[断面別]

供用時交通量 (平日)

予測地点
No. 1 O (仮) 宮前副塚高南交差点

方向案内図



時間帯	交差点総流入計			
	大型車 [台]	小型車 [台]	合計 [台]	流入率 比率 (%)
7:00-8:00	94	745	839	11.2
8:00-9:00	100	753	853	11.7
9:00-10:00	100	713	813	12.3
10:00-11:00	89	693	782	11.4
11:00-12:00	87	720	807	10.8
12:00-13:00	78	614	692	11.3
13:00-14:00	82	668	750	10.9
14:00-15:00	66	721	787	8.4
15:00-16:00	67	798	865	7.8
16:00-17:00	73	874	948	7.8
17:00-18:00	76	950	1026	7.4
18:00-19:00	54	672	726	7.4
19:00-20:00	48	552	600	8.0
20:00-21:00	31	432	463	6.7
21:00-22:00	20	302	322	6.2
22:00-23:00	16	225	241	6.6
23:00-24:00	12	109	121	9.9
24時間合計	6	81	87	6.9
3:00-4:00	7	42	49	14.3
4:00-5:00	7	47	54	13.0
5:00-6:00	6	423	429	1.4
6:00-7:00	61	423	484	12.6
昼12時間計	969	8,919	9,888	9.8
夜12時間計	314	3,379	3,693	8.5
24時間合計	1,283	12,298	13,581	9.4

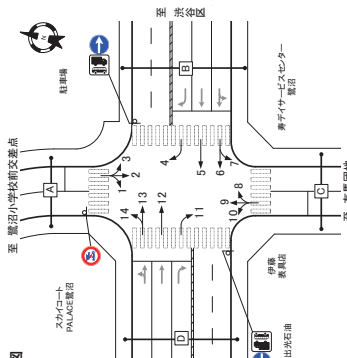
自動車交通量調査結果集計表

[方向別]

供用時交通量 (平日)

予測地点
No. 1 I 鷺沼二丁目交差点

方向案内図



時間帯	方向: 1				方向: 2				方向: 3			
	大型車 [台]	小型車 [台]	合計 [台]	流入率 比率 (%)	大型車 [台]	小型車 [台]	合計 [台]	流入率 比率 (%)	大型車 [台]	小型車 [台]	合計 [台]	流入率 比率 (%)
7:00-8:00	4	68	72	5.6	3	154	157	11.9	1	9	10	10.0
8:00-9:00	4	56	60	6.7	4	119	124	4.0	3	77	80	3.8
9:00-10:00	2	69	71	2.9	5	108	113	6.1	4	76	80	5.0
10:00-11:00	8	67	75	10.7	3	97	100	3.0	5	91	96	5.2
11:00-12:00	7	58	65	10.9	1	3	4	2.1	2	74	76	5.1
12:00-13:00	7	56	63	11.1	1	3	4	3.0	3	55	58	5.5
13:00-14:00	4	60	64	6.3	1	0	1	0.8	4	62	66	6.1
14:00-15:00	5	86	91	5.5	2	2	4	2.2	1	69	70	1.4
15:00-16:00	6	87	93	6.5	3	112	117	4.3	3	83	87	4.6
16:00-17:00	7	80	87	8.0	4	132	136	2.2	3	83	87	0.0
17:00-18:00	6	83	89	6.7	9	129	138	6.2	8	101	109	6.4
18:00-19:00	3	54	57	5.3	3	127	130	2.3	0	42	42	0.0
19:00-20:00	3	52	55	5.8	1	1	2	1.4	0	26	26	0.0
20:00-21:00	0	26	26	0.0	7	0	7	4.4	9	28	37	24.3
21:00-22:00	0	20	20	0.0	2	0	2	0.0	0	16	16	0.0
22:00-23:00	0	19	19	0.0	1	24	25	4.0	1	16	17	14.3
23:00-24:00	0	14	14	0.0	1	0	1	0.5	0	9	9	0.0
24時間合計	4	13	17	23.5	1	0	1	0.0	1	0	1	0.0
3:00-4:00	3	8	11	27.3	0	4	4	0.0	0	5	5	0.0
4:00-5:00	1	9	10	10.0	0	2	2	0.2	1	10	11	9.1
5:00-6:00	5	55	60	8.3	4	7	11	9.1	6	3	9	0.0
昼12時間計	64	835	899	7.1	61	37	98	2.7	76	30	107	3.6
夜12時間計	23	341	364	3.3	14	441	455	3.1	24	6	30	16.9
24時間合計	87	1,176	1,263	6.3	75	415	490	2.8	100	36	136	10.0

時間帯	方向: 4				方向: 5				方向: 6			
	大型車 [台]	小型車 [台]	合計 [台]	流入率 比率 (%)	大型車 [台]	小型車 [台]	合計 [台]	流入率 比率 (%)	大型車 [台]	小型車 [台]	合計 [台]	流入率 比率 (%)
7:00-8:00	10	71	81	12.3	2	100	102	14.7	48	100	148	22.7
8:00-9:00	7	127	134	5.2	6	109	115	16.4	55	47	102	23.5
9:00-10:00	5	115	120	4.2	5	127	132	4.9	40	125	165	5.3
10:00-11:00	7	111	118	5.9	3	141	144	24.1	39	113	152	23.6
11:00-12:00	9	120	129	7.0	5	162	167	26.2	51	28	79	24.1
12:00-13:00	6	113	119	5.0	3	138	141	23.1	50	32	82	19.3
13:00-14:00	10	135	145	6.6	9	142	151	22.2	28	86	114	5.8
14:00-15:00	6	128	134	4.5	6	136	142	4.6	26	86	112	5.4
15:00-16:00	6	152	158	3.8	7	113	120	19.8	47	71	118	14.8
16:00-17:00	8	194	202	4.0	3	102	105	15.8	54	46	100	12.1
17:00-18:00	4	153	157	2.5	7	90	97	11.9	63	43	106	10.9
18:00-19:00	2	114	116	1.7	5	40	45	6.1	53	77	120	5.2
19:00-20:00	3	103	106	2.9	4	49	53	7.8	52	77	120	4.9
20:00-21:00	1	67	68	1.5	3	53	56	9.4	47	66	113	4.2
21:00-22:00	0	36	36	0.0	1	31	32	3.3	29	37	66	3.3
22:00-23:00	0	29	29	0.0	1	34	35	3.9	31	39	70	13.1
23:00-24:00	2	33	35	5.7	0	42	42	2.6	23	35	58	2.9
0:00-1:00	0	35	35	0.0	0	49	49	24.2	20	19	39	16.7
1:00-2:00	2	23	25	8.0	1	53	54	26.0	17	46	63	19.0
2:00-3:00	1	12	13	1.7	0	73	73	43.7	14	6	20	14.3
3:00-4:00	1	12	13	1.7	0	138	138	46.1	16	3	19	9.3
4:00-5:00	2	10	12	2.6	0	168	168	41.3	3	17	20	9.4
5:00-6:00	8	30	38	4.0	1	168	169	41.3	1	14	15	3.2
6:00-7:00	85	1,654	1,739	15.3	44	1,400	1,444	13.6	63	600	663	17.8
昼12時間計	26	1,506	1,532	4.3	24	928	952	4.7	207	304	511	37.1
夜12時間計	111	2,070	2,181	5.1	100	3,668	3,768	12.0	124	804	928	20.3
24時間合計	137	3,576	3,713	6.4	124	4,596	4,720	10.7	231	1,108	1,339	10.0

自動車交通量調査結果集計表

[方向別]

供用時交通量 (平日)

予測地点

No. 1 鷺沼二丁目交差点

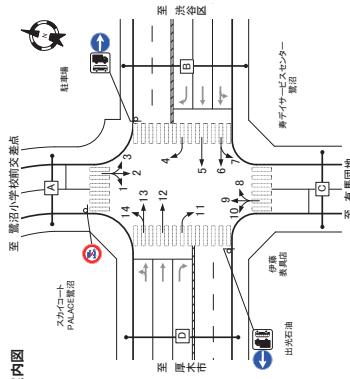
自動車交通量調査結果集計表

[方向別]

供用時交通量 (平日)

予測地点

No. 1 鷺沼二丁目交差点



方向	方向: 7					方向: 8					方向: 9				
	大形車 [台]	小型車 [台]	合計 [台]	時間 比率 [%]	流入率 [%]	大形車 [台]	小型車 [台]	合計 [台]	時間 比率 [%]	流入率 [%]	大形車 [台]	小型車 [台]	合計 [台]	時間 比率 [%]	流入率 [%]
7:00-8:00	1	4	5	20.0	2.3	1	3	4	2.5	3.9	8	8	16	4.3	8.2
8:00-9:00	0	8	8	0.0	3.7	2	3	5	4.4	6.4	7	3	10	10.5	8.0
9:00-10:00	0	10	10	0.0	4.7	1	5	6	5.5	9.1	8	10	12.1	13.1	
10:00-11:00	1	12	13	7.7	6.1	2	5	7	4.2	12.3	4	4	8	3.1	5.6
11:00-12:00	1	8	9	11.1	4.2	2	3	5	7.3	6.4	3	6	9.1	10.5	
12:00-13:00	1	10	11	9.1	5.1	2	3	5	6.3	5.0	1	4	5.0	5.3	
13:00-14:00	2	10	12	11.8	7.9	3	2	5	4.1	4.3	4	1	5	5.8	
14:00-15:00	0	11	11	0.0	5.1	2	3	5	5.9	5.3	1	8	9.1	6.7	
15:00-16:00	0	15	15	0.0	7.0	2	3	5	4.6	6.5	1	8	9.1	5.7	
16:00-17:00	2	13	15	13.3	7.0	1	3	4	6.5	12.3	1	4	5.0	6.2	
17:00-18:00	0	23	23	4.2	11.2	1	3	4	3.6	2.9	4	2	6	6.9	
18:00-19:00	0	12	12	0.0	5.4	1	1	2	3.1	2.6	0	1	1	1.0	
19:00-20:00	0	12	12	0.0	5.4	0	1	1	4.8	4.7	2	0	2	2.3	
20:00-21:00	0	8	8	0.0	4.1	0	1	1	0.0	2.6	1	0	1	1.0	
21:00-22:00	0	9	9	0.0	4.2	0	1	1	1.1	2.0	1	0	1	1.0	
22:00-23:00	0	3	3	0.0	1.4	0	0	0	0.0	0.9	0	0	0	0.0	
23:00-24:00	0	1	1	0.0	0.5	0	0	0	0.0	0.3	0	0	0	0.0	
合計	11	111	122	5.0	5.4	11	111	122	5.0	5.4	11	111	122	5.0	
流入率	11	111	122	5.0	5.4	11	111	122	5.0	5.4	11	111	122	5.0	
時間比率	11	111	122	5.0	5.4	11	111	122	5.0	5.4	11	111	122	5.0	
24時間合計	29	324	353	8.0	10.0	27	271	298	8.0	10.0	29	298	327	8.0	

方向	方向: 10					方向: 11					方向: 12				
	大形車 [台]	小型車 [台]	合計 [台]	時間 比率 [%]	流入率 [%]	大形車 [台]	小型車 [台]	合計 [台]	時間 比率 [%]	流入率 [%]	大形車 [台]	小型車 [台]	合計 [台]	時間 比率 [%]	流入率 [%]
7:00-8:00	1	14	15	6.7	4.1	3	2	5	5.6	3.6	8	2	10	14.7	5.3
8:00-9:00	1	15	16	6.3	4.4	1	2	3	4.3	4.7	6	2	8	11.8	5.1
9:00-10:00	1	19	20	5.0	5.5	1	5	6	3.6	13.9	5	1	6	8.3	2.9
10:00-11:00	3	14	17	17.6	4.7	2	2	4	2.9	6.9	4	2	6	8.3	2.9
11:00-12:00	2	13	15	13.3	4.1	0	2	2	7.4	3.9	2	1	3	4.3	1.6
12:00-13:00	3	21	24	12.5	6.6	1	4	5	10.0	5.8	5	1	6	8.3	3.0
13:00-14:00	1	30	31	3.2	8.5	0	2	2	2.9	3.4	4	1	5	7.0	2.6
14:00-15:00	2	24	26	7.7	7.2	0	2	2	3.5	5.7	1	1	2	2.8	1.0
15:00-16:00	3	23	26	11.5	7.2	0	0	0	4.6	4.6	0	6	6	8.3	3.0
16:00-17:00	5	26	31	16.1	8.5	1	0	1	6.7	6.7	6	1	7	9.3	3.4
17:00-18:00	1	26	27	3.7	7.4	1	0	1	5.3	5.3	0	7	7	9.3	3.4
18:00-19:00	1	23	24	4.2	6.8	0	6	6	6.8	6.8	0	5	5	7.0	2.6
19:00-20:00	1	22	23	4.5	6.1	1	4	5	4.2	2.3	2	3	5	7.0	2.6
20:00-21:00	0	13	13	0.0	3.6	2	3	5	2.7	3.0	4	2	6	8.3	3.0
21:00-22:00	1	5	6	16.7	1.7	1	1	2	2.9	3.4	2	3	5	7.0	2.6
22:00-23:00	0	6	6	0.0	1.7	2	0	2	1.9	1.9	0	2	2	2.8	1.0
23:00-24:00	0	7	7	0.0	1.9	0	0	0	1.1	1.1	0	0	0	0.0	
合計	29	324	353	8.0	10.0	27	271	298	8.0	10.0	29	298	327	8.0	
流入率	29	324	353	8.0	10.0	27	271	298	8.0	10.0	29	298	327	8.0	
時間比率	29	324	353	8.0	10.0	27	271	298	8.0	10.0	29	298	327	8.0	
24時間合計	29	324	353	8.0	10.0	27	271	298	8.0	10.0	29	298	327	8.0	

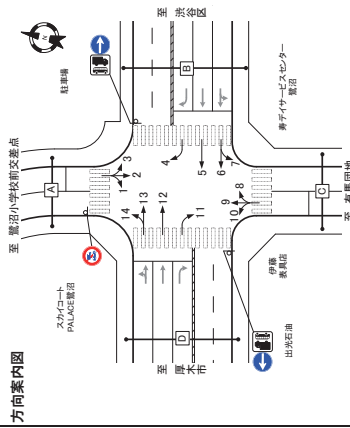
自動車交通量調査結果集計表

[方向別]

供用時交通量 (平日)

予測地点

No. 1 鷺沼二丁目交差点



方向	方向: 13					方向: 14				
	大形車 [台]	小型車 [台]	合計 [台]	時間 比率 [%]	流入率 [%]	大形車 [台]	小型車 [台]	合計 [台]	時間 比率 [%]	流入率 [%]
7:00-8:00	69	314	383	18.0	4.1	140	6	146	4.1	5.1
8:00-9:00	84	397	481	17.5	5.1	92	6	98	5.1	6.3
9:00-10:00	97	354	451	21.5	4.8	47	7	54	21.5	23.0
10:00-11:00	99	397	496	20.0	5.3	45	3	48	4.9	5.3
11:00-12:00	96	405	501	19.2	5.4	25	6	31	19.2	21.1
12:00-13:00	98	398	496	19.9	5.3	58	5	63	6.7	7.5
13:00-14:00	73	351	424	17.2	4.5	28	2	30	3.2	3.8
14:00-15:00	72	443	515	14.0	5.5	51	8	59	14.0	16.1
15:00-16:00	53	405	458	11.6	4.9	34	2	36	7.6	8.9
16:00-17:00	43	468	511	9.4	5.3	45	2	47	7.9	9.2
17:00-18:00	37	436	473	7.5	5.3	51	2	53	8.4	9.8
18:00-19:00	31	436	467	6.7	3.0	45	1	46	7.2	8.3
19:00-20:00	34	326	360	8.4	3.8	48	1	49	9.4	10.9
20:00-21:00	30	326	356	7.2	3.1	35	2	37	8.0	9.4
21:00-22:00	40	305	345	16.3	2.1	35	0	35	16.3	18.5
22:00-23:00	47	195	242	20.3	2.8	13	1	14	16.3	18.5
23:00-24:00	60	128	188	21.7	2.0	13	1	14	21.7	24.9
合計	60	128	188	33.3	1.9	10	0	10	14.4	16.6
流入率	60	128	188	33.3	1.9	10	0	10	14.4	16.6
時間比率	60	128	188	33.3	1.9	10	0	10	14.4	16.6
24時間合計	60	128	188	33.3	1.9	10	0	10	14.4	16.6

方向	方向: 13					方向: 14				
	大形車 [台]	小型車 [台]	合計 [台]	時間 比率 [%]	流入率 [%]	大形車 [台]	小型車 [台]	合計 [台]	時間 比率 [%]	流入率 [%]
7:00-8:00	69	314	383	18.0	4.1	140	6	146	4.1	5.1
8:00-9:00	84	397	481	17.5	5.1	92	6	98	5.1	6.3
9:00-10:00	97	354	451	21.5	4.8	47	7	54	21.5	23.0
10:00-11:00	99	397	496	20.0	5.3	45	3	48	4.9	5.3
11:00-12:00	96	405	501	19.2	5.4	25	6	31	19.2	21.1
12:00-13:00	98	398	496	19.9	5.3	58	5	63	6.7	7.5
13:00-14:00	73	351	424	17.2	4.5	28	2	30	3.2	3.8
14:00-15:00	72	443	515	14.0	5.5	51	8	59	14.0	16.1
15:00-16:00	53	405	458	11.6	4.9	34	2	36	7.6	8.9
16:00-17:00	43	468	511	9.4	5.3	45	2	47	7.9	9.2
17:00-18:00	37	436	473	7.5	5.3	51	2	53	8.4	9.8
18:00-19:00	31	436	467	6.7	3.0	45	1	46	7.2	8.3
19:00-20:00	34	326	360	8.4	3.8	48	1	49	9.4	10.9
20:00-21:00	30	326	356	7.2	3.1	35	2	37	8.0	9.4
21:00-22:00	40	305	345	16.3	2.1	35	0	35	16.3	18.5
22:00-23:00	47	195	242	20.3	2.8	13	1	14	21.7	24.9
23:00-24:00	60	128	188	21.7	2.0	13	1	14	21.7	24.9
合計	60	128	188	33.3	1.9	10	0	10	14.4	16.6
流入率	60	128	188	33.3	1.9	10	0	10	14.4	16.6
時間比率	60	128	188	33.3	1.9	10	0	10	14.4	16.6
24時間合計	60	128	188	33.3	1.9	10	0	10	14.4	16.6

自動車交通量調査結果集計表

【断面別】

自動車交通量調査結果集計表

【断面別】

供用時交通量（平日）

予測地点
No. 1 鷺沼二丁目交差点

自動車交通量調査結果集計表

【断面別】

供用時交通量（平日）

予測地点
No. 1 鷺沼二丁目交差点

自動車交通量調査結果集計表

【断面別】

供用時交通量（平日）

予測地点
No. 1 鷺沼二丁目交差点

自動車交通量調査結果集計表

【断面別】

供用時交通量（平日）

予測地点
No. 1 鷺沼二丁目交差点

自動車交通量調査結果集計表

【断面別】

供用時交通量（平日）

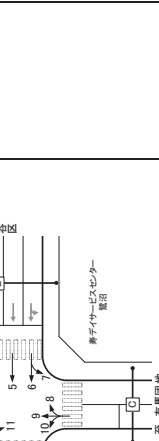
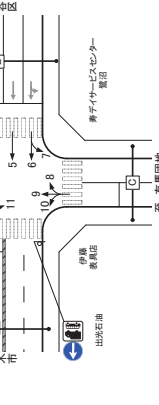
予測地点
No. 1 鷺沼二丁目交差点

自動車交通量調査結果集計表

【断面別】

供用時交通量（平日）

予測地点
No. 1 鷺沼二丁目交差点



方向	A断面：流入計(1+2+3)					A断面：流出計(4+9+14)					A断面：断面計(1+2+3)+(4+9+14)					
	大車種 [台]	小車種 [台]	合計 [台]	時間 比率 [%]	流入率 [%]	大車種 [台]	小車種 [台]	合計 [台]	時間 比率 [%]	流入率 [%]	大車種 [台]	小車種 [台]	合計 [台]	時間 比率 [%]	流入率 [%]	
7:00-8:00	8	231	239	33	5.8	17	24	297	7.9	5.8	17	32	528	5.0	5.7	
8:00-9:00	12	252	264	4.5	6.4	13	32	332	3.8	6.3	20	44	604	6.8	6.7	
9:00-10:00	13	253	266	4.7	6.5	12	22	297	3.1	6.9	5.8	14	35	550	5.8	6.0
10:00-11:00	16	229	245	5.9	6.6	11	14	249	2.9	4.8	5.3	5.9	31	5.3	5.7	
11:00-12:00	13	225	238	5.5	6.8	8	21	279	3.0	7.0	5.4	14	34	504	6.3	5.6
12:00-13:00	13	204	217	6.0	5.3	10	15	219	2.9	4.1	26	48	511	5.5	5.3	
13:00-14:00	8	224	232	3.5	5.6	8	13	315	3.2	4.0	21	55	596	3.8	5.8	
14:00-15:00	8	244	252	3.2	6.1	8	22	308	3.0	6.7	6.0	9	30	552	5.2	6.0
15:00-16:00	15	282	297	5.1	7.2	8	16	339	3.7	4.3	6.8	7	31	641	6.2	4.6
16:00-17:00	10	305	315	3.2	7.7	13	15	368	3.8	3.9	6.9	13	25	673	6.8	7.2
17:00-18:00	6	273	283	6.3	6.9	16	12	443	4.5	2.6	8.2	41	20	618	5.7	7.7
18:00-19:00	4	192	200	2.8	6.0	22	8	334	3.7	7.4	15	67	67	4.4	6.4	
19:00-20:00	4	152	160	2.8	4.8	3	3	243	2.6	2.0	2	4	38	40	3.5	3.6
20:00-21:00	2	127	131	1.5	3.3	13	3	243	3.6	1.7	3	15	6	38	4.2	3.3
21:00-23:00	6	27	37	0.5	1.6	10	0	113	1.6	0.0	2.0	3	0	130	1.0	2.6
23:00-6:00	2	44	46	0.6	1.4	2	70	80	1.3	1.4	0	2	130	1.3	1.3	
6:00-9:00	0	33	33	0.0	0.8	4	0	50	5.0	0.0	3	0	63	6.3	0.0	
9:00-10:00	0	34	34	0.0	0.9	4	0	50	5.0	0.0	0	6	72	7.2	0.8	
10:00-11:00	4	24	28	1.4	0.7	2	2	48	4.0	0.9	0	6	42	4.6	0.7	
11:00-12:00	3	27	30	1.2	0.5	1	25	26	1.8	0.4	0.6	2	41	4.6	0.5	
12:00-13:00	4	62	66	6.1	3.6	4	57	64	10.9	1.2	4	11	119	13.0	8.5	
13:00-14:00	15	139	154	9.7	3.8	12	10	156	16.6	3.0	6	25	285	3.0	7.8	
14:00-15:00	13	121	134	7.2	4.2	16	14	344	4.1	5.1	16	36	499	6.2	13.8	
15:00-16:00	43	944	987	4.4	24.0	83	42	1342	13.8	3.0	71	85	2286	23.7	3.6	
24時間合計	174	3930	4104	4.2	100.0	231	256	5285	5.54	4.6	100.0	249	430	9215	9.645	4.5

方向	B断面：流入計(4+5+6+7)					B断面：流出計(3+8+12+13)					B断面：断面計(4+5+6+7)+(3+8+12+13)				
	大車種 [台]	小車種 [台]	合計 [台]	時間 比率 [%]	流入率 [%]	大車種 [台]	小車種 [台]	合計 [台]	時間 比率 [%]	流入率 [%]	大車種 [台]	小車種 [台]	合計 [台]	時間 比率 [%]	流入率 [%]
7:00-8:00	211	998	1,209	17.5	5.2	123	172	919	15.8	4.6	246	383	1,917	2,300	16.7
8:00-9:00	213	1,006	1,219	17.5	5.2	116	210	1,037	12.4	16.8	53	168	423	2,046	17.2
9:00-10:00	257	926	1,183	21.7	5.1	71	274	959	12.3	22.2	5.2	69	581	2,416	22.0
10:00-11:00	282	932	1,194	21.9	5.1	75	307	1,038	13.4	22.8	5.7	85	569	1,970	22.4
11:00-12:00	283	934	1,217	23.3	5.2	59	273	968	12.1	22.0	5.3	48	556	1,902	22.6
12:00-13:00	224	912	1,156	19.7	4.9	65	241	976	12.7	19.8	5.2	94	465	1,888	23.3
13:00-14:00	240	1,059	1,299	18.5	5.6	60	201	856	10.5	19.0	4.5	63	441	1,915	23.6
14:00-15:00	210	944	1,158	18.1	5.0	64	195	1,069	12.8	15.2	5.4	75	405	2,034	19.6
15:00-16:00	190	1,032	1,222	15.5	5.3	69	158	1,132	12.0	12.2	5.5	60	348	2,164	23.7
16:00-17:00	172	1,143	1,315	13.1	5.7	102	127	1,238	13.6	9.3	5.8	67	289	2,381	26.8
17:00-18:00	152	1,213	1,465	14.4	6.3	157	85	1,206	12.9	6.6	5.8	108	237	2,428	23.8
18:00-19:00	70	1,223	1,293	5.4	5.6	179	82	1,205	12.8	6.4	5.8	98	152	2,450	5.9
19:00-20:00	74	1,150	1,224	6.0	5.3	144	71	863	9.3	7.4	4.0	75	145	2,013	6.7
20:00-21:00	80	1,024	1,104	7.2	4.7	144	71	873	9.4	7.5	4.0	72	151	1,897	20.8
21:00-22:00	69	1,126	1,195	7.7	3.4	82	648	730	11.2	31	62	151	1,376	15.7	
22:00-23:00	63	616	679	10.1	2.9	93	504	597	15.6	25	57	162	1,120	12.8	
23:00-0:00	71	114	185	2.6	5.7	112	426	538	20.8	2.3	31	89	944	11.3	
0:00-1:00	87	409	496	7.5	2.1	46	117	298	4.1	23.2	1.8	27	264	7.0	
1:00-2:00	89	297	386	25.0	1.7	25	125	252	37.7	33.2	1.6	17	221	54	
2:00-3:00	131	218	349	37.8	1.5	17	162	194	30.6	45.3	1.5	15	285	41.2	
3:00-4:00	172	318	490	46.0	1.3	17	216	181	39.6	46.8	1.1	11	390	30.0	
4:00-5:00	296	239	535	61.4	1.1	22	302	478	60.0	59.3	2.5	4	47	1,079	35.3
5:00-6:00	32	81	113	8.8	0.4	4	48	79	13.1	18.9	0.9	3	29	33	
6:00-9:00	32	81	113	8.8	0.4	4	48	79	13.1	18.9	0.9	3	29	33	
9:00-12:00	243	1,429	1,672	16.3	6.4	140	56	1,429	16.3	6.4	132	4	1,800	20.9	
12:00-15:00	175	5,923	6,098	33.8	21.0	35	719	2,141	6,823	24.7	33.7	54	3,865	13,104	22.9
24時間合計	4,229	19,012	23,241	18.2	100.0	1,859	4,468	13,141	23,601	18.9	100.0	1,765	3,265	38,163	18.6

方向	C断面：流入計(8+9+10)					C断面：流出計(2+7+11)					C断面：断面計(8+9+10)+(2+7+11)				
	大車種 [台]	小車種 [台]	合計 [台]	時間 比率 [%]	流入率 [%]	大車種 [台]	小車種 [台]	合計 [台]	時間 比率 [%]	流入率 [%]	大車種 [台]	小車種 [台]	合計 [台]	時間 比率 [%]	流入率 [%]
7:00-8:00	12	215	227	5.3	6.9	24	6	212	21.8	7.9	12	18	427	4.4	7.4
8:00-9:00	23	221	244	9.4	7.4	15	7	168	17.5	4.0	6.4	12	38	389	41.9
9:00-10:00	16	190	206	7.5	6.3	14	12	149	16.1	7.5	5.9	7	28	339	36.7
10:00-11:00	9	195	204	4.4	6.2	16	6	126	14.2	4.2	5.2	11	15	331	3.6
11:00-12:00	11	166	177	6.2	5.4	10	5	128	13.1	3.8	4.8	9	16	292	3.0
12:00-13:00	9	155	164	5.5	5.0	14	8	142	15.0	5.3	5.3	12	17	297	3.1
13:00-14:00	4	190	194	2.1	5.9	11	3	141	14.4	2.1	5.2	9	7	331	3.8
14:00-15:00	12	167	179	6.7	5.5	7	4	133	13.7	2.9	5.0	8	16	300	3.1
15:00-16:00	14	199	213	6.6	6.5	9	5	179	17.8	2.8	6.3	9	19	372	3.9
16:00-17:00	14	222	236	5.9	7.2	13	5	212	21.7	2.3	6.9	15	19	434	4.6
17:00-18:00	4	218	222	1.8	6.8	19	2	209	20.1	7.3	1.7	6	423	4.6	
18:00-19:00	3	203	206	1.3	6.3	12	5	214	21.8	1.3	6.8	13	41	423	4.3
19:00-20:00	2	118	120	0.3	3.9	14	4	112	11.8	3.6	8	5	112	1.2	
20:00-21:00	1	108	109	0.3	3.2	11	1	111	11.9	3.4	9	2	206	2.1	
21:00-23:00	0	68	68	0.0	2.1	5	0	68	6.8	0.0	2.5	11	6	137	1.3
23:00-6:00	0	42	42	0.0	1.4	2	1	38	2.7	0.7	1.5	1	52	5.4	
6:00-9:00	0	32	32	0.0	1.0	2	1	23	2.3	0.6	0.8	3	0	85	0.9
9:00-10:00	0	11	11	0.0	0.3	1	0	15							

自動車交通量調査結果集計表

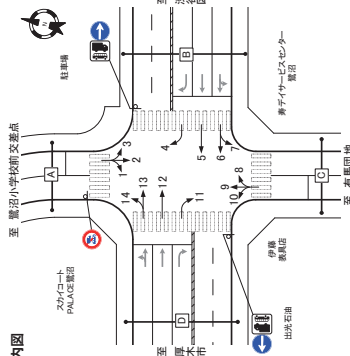
[断面別]

供用時交通量 (平日)

予測地点

No. 1 鷺沼二丁目交差点

方向案内図



時間帯	交差点給流入計			
	大型車 [台]	小型車 [台]	合計 [台]	大型車 流入率 [%]
7:00-8:00	407	2,433	2,840	14.3
8:00-9:00	460	2,499	2,959	15.5
9:00-10:00	563	2,294	2,857	19.7
10:00-11:00	592	2,344	2,936	20.2
11:00-12:00	581	2,250	2,831	20.5
12:00-13:00	491	2,263	2,754	17.8
13:00-14:00	450	2,311	2,761	16.3
14:00-15:00	432	2,446	2,878	15.0
15:00-16:00	372	2,639	3,011	12.4
16:00-17:00	322	2,309	2,631	12.2
17:00-18:00	243	2,062	2,305	10.5
18:00-19:00	164	2,363	2,527	6.5
19:00-20:00	122	2,463	2,585	4.7
20:00-21:00	104	2,431	2,535	4.1
21:00-22:00	129	1,726	1,855	6.9
22:00-23:00	152	1,423	1,575	9.6
23:00-0:00	192	1,056	1,248	15.4
0:00-1:00	205	768	973	21.1
1:00-2:00	224	593	817	27.4
2:00-3:00	260	482	742	35.1
3:00-4:00	383	389	772	49.6
4:00-5:00	559	584	1,143	48.9
5:00-6:00	738	1,217	1,955	37.7
6:00-7:00	721	2,344	3,065	23.5
昼12時間計	5,083	30,375	35,458	14.3
夜12時間計	3,981	14,982	18,963	20.9
24時間合計	9,064	45,357	54,421	16.6

(16) 供用時交通量 (休日) (全流入交通量計)

No.1 交差点交通量

単位：台

時間帯	将来基礎交通量			施設関連車両			供用時交通量			乗用車換算による合計
	大型	小型	合計	大型	小型	合計	大型	小型	合計	
7:00 ~ 8:00	123	1,384	1,507	0	20	20	123	1,404	1,527	1,613
8:00 ~ 9:00	117	2,001	2,118	2	42	44	119	2,043	2,162	2,245
9:00 ~ 10:00	93	2,174	2,267	2	36	38	95	2,210	2,305	2,372
10:00 ~ 11:00	98	2,201	2,299	0	20	20	98	2,221	2,319	2,388
11:00 ~ 12:00	92	2,280	2,372	2	46	48	94	2,326	2,420	2,486
12:00 ~ 13:00	93	2,460	2,553	2	52	54	95	2,512	2,607	2,674
13:00 ~ 14:00	98	2,407	2,505	2	56	58	100	2,463	2,563	2,633
14:00 ~ 15:00	112	2,362	2,474	4	70	74	116	2,432	2,548	2,629
15:00 ~ 16:00	108	2,685	2,793	4	78	82	112	2,763	2,875	2,953
16:00 ~ 17:00	87	2,941	3,028	4	64	68	91	3,005	3,096	3,160
17:00 ~ 18:00	88	2,720	2,808	6	98	104	94	2,818	2,912	2,978
18:00 ~ 19:00	83	2,184	2,267	4	68	72	87	2,252	2,339	2,400
19:00 ~ 20:00	72	1,745	1,817	0	24	24	72	1,769	1,841	1,891
20:00 ~ 21:00	61	1,515	1,576	2	28	30	63	1,543	1,606	1,650
21:00 ~ 22:00	69	1,261	1,330	0	16	16	69	1,277	1,346	1,394
22:00 ~ 23:00	78	821	899	0	4	4	78	825	903	958
23:00 ~ 24:00	53	502	555	0	4	4	53	506	559	596
24:00 ~ 1:00	58	354	412	0	16	16	58	370	428	469
1:00 ~ 2:00	44	185	229	0	0	0	44	185	229	260
2:00 ~ 3:00	58	152	210	0	14	14	58	166	224	265
3:00 ~ 4:00	58	172	230	0	0	0	58	172	230	271
4:00 ~ 5:00	72	203	275	0	0	0	72	203	275	325
5:00 ~ 6:00	122	635	757	0	0	0	122	635	757	842
6:00 ~ 7:00	308	1,651	1,959	0	4	4	308	1,655	1,963	2,179
合計	2,245	36,995	39,240	34	760	794	2,279	37,755	40,034	41,631

No.2 交差点交通量

単位：台

時間帯	将来基礎交通量			施設関連車両			供用時交通量			乗用車換算による合計
	大型	小型	合計	大型	小型	合計	大型	小型	合計	
7:00 ~ 8:00	21	291	312	1	19	20	22	310	332	347
8:00 ~ 9:00	27	547	574	2	42	44	29	589	618	638
9:00 ~ 10:00	20	631	651	2	36	38	22	667	689	704
10:00 ~ 11:00	23	711	734	1	19	20	24	730	754	771
11:00 ~ 12:00	27	809	836	2	46	48	29	855	884	904
12:00 ~ 13:00	26	748	774	2	52	54	28	800	828	848
13:00 ~ 14:00	21	682	703	2	56	58	23	738	761	777
14:00 ~ 15:00	24	755	779	4	70	74	28	825	853	873
15:00 ~ 16:00	28	730	758	4	78	82	32	808	840	862
16:00 ~ 17:00	25	871	896	4	64	68	29	935	964	984
17:00 ~ 18:00	25	830	855	6	98	104	31	928	959	981
18:00 ~ 19:00	28	643	671	4	68	72	32	711	743	765
19:00 ~ 20:00	19	466	485	2	22	24	21	488	509	524
20:00 ~ 21:00	11	357	368	2	28	30	13	385	398	407
21:00 ~ 22:00	8	348	356	0	16	16	8	364	372	378
22:00 ~ 23:00	13	221	234	0	4	4	13	225	238	247
23:00 ~ 24:00	4	133	137	0	4	4	4	137	141	144
24:00 ~ 1:00	4	104	108	0	16	16	4	120	124	127
1:00 ~ 2:00	8	49	57	0	0	0	8	49	57	63
2:00 ~ 3:00	3	30	33	0	14	14	3	44	47	49
3:00 ~ 4:00	5	32	37	0	0	0	5	32	37	41
4:00 ~ 5:00	10	40	50	0	0	0	10	40	50	57
5:00 ~ 6:00	14	110	124	0	0	0	14	110	124	134
6:00 ~ 7:00	29	327	356	0	4	4	29	331	360	380
合計	423	10,465	10,888	38	756	794	461	11,221	11,682	12,005

No. 3 交差点交通量

単位：台

時間帯	将来基礎交通量			施設関連車両			供用時交通量			乗用車換算による合計
	大型	小型	合計	大型	小型	合計	大型	小型	合計	
7:00 ~ 8:00	44	326	370	0	19	19	44	345	389	420
8:00 ~ 9:00	58	485	543	1	35	36	59	520	579	620
9:00 ~ 10:00	52	534	586	1	28	29	53	562	615	652
10:00 ~ 11:00	58	581	639	0	15	15	58	596	654	695
11:00 ~ 12:00	69	686	755	1	30	31	70	716	786	835
12:00 ~ 13:00	55	643	698	1	33	34	56	676	732	771
13:00 ~ 14:00	52	631	683	1	35	36	53	666	719	756
14:00 ~ 15:00	63	632	695	2	42	44	65	674	739	785
15:00 ~ 16:00	70	675	745	2	53	55	72	728	800	850
16:00 ~ 17:00	64	647	711	2	41	43	66	688	754	800
17:00 ~ 18:00	70	656	726	3	60	63	73	716	789	840
18:00 ~ 19:00	54	589	643	2	45	47	56	634	690	729
19:00 ~ 20:00	60	426	486	1	16	17	61	442	503	546
20:00 ~ 21:00	45	358	403	1	19	20	46	377	423	455
21:00 ~ 22:00	41	344	385	0	10	10	41	354	395	424
22:00 ~ 23:00	39	290	329	0	4	4	39	294	333	360
23:00 ~ 24:00	15	239	254	0	4	4	15	243	258	269
24:00 ~ 1:00	4	234	238	0	11	11	4	245	249	252
1:00 ~ 2:00	4	146	150	0	0	0	4	146	150	153
2:00 ~ 3:00	4	46	50	0	10	10	4	56	60	63
3:00 ~ 4:00	8	40	48	0	0	0	8	40	48	54
4:00 ~ 5:00	14	66	80	0	0	0	14	66	80	90
5:00 ~ 6:00	23	154	177	0	0	0	23	154	177	193
6:00 ~ 7:00	112	411	523	0	5	5	112	416	528	606
合計	1,078	9,839	10,917	18	515	533	1,096	10,354	11,450	12,218

No. 4 交差点交通量

単位：台

時間帯	将来基礎交通量			施設関連車両			供用時交通量			乗用車換算による合計
	大型	小型	合計	大型	小型	合計	大型	小型	合計	
7:00 ~ 8:00	49	454	503	1	38	39	50	492	542	577
8:00 ~ 9:00	56	701	757	4	89	93	60	790	850	892
9:00 ~ 10:00	55	786	841	3	75	78	58	861	919	960
10:00 ~ 11:00	59	896	955	1	44	45	60	940	1,000	1,042
11:00 ~ 12:00	67	1,054	1,121	4	97	101	71	1,151	1,222	1,272
12:00 ~ 13:00	56	977	1,033	5	106	111	61	1,083	1,144	1,187
13:00 ~ 14:00	50	979	1,029	5	117	122	55	1,096	1,151	1,190
14:00 ~ 15:00	57	975	1,032	8	145	153	65	1,120	1,185	1,231
15:00 ~ 16:00	60	1,016	1,076	8	166	174	68	1,182	1,250	1,298
16:00 ~ 17:00	57	1,014	1,071	8	139	147	65	1,153	1,218	1,264
17:00 ~ 18:00	60	981	1,041	11	205	216	71	1,186	1,257	1,307
18:00 ~ 19:00	52	876	928	8	147	155	60	1,023	1,083	1,125
19:00 ~ 20:00	50	673	723	2	47	49	52	720	772	808
20:00 ~ 21:00	42	559	601	3	64	67	45	623	668	700
21:00 ~ 22:00	37	461	498	1	34	35	38	495	533	560
22:00 ~ 23:00	29	364	393	0	8	8	29	372	401	421
23:00 ~ 24:00	18	297	315	0	10	10	18	307	325	338
24:00 ~ 1:00	5	235	240	1	28	29	6	263	269	273
1:00 ~ 2:00	6	148	154	0	0	0	6	148	154	158
2:00 ~ 3:00	9	54	63	1	25	26	10	79	89	96
3:00 ~ 4:00	9	40	49	0	0	0	9	40	49	55
4:00 ~ 5:00	20	68	88	0	0	0	20	68	88	102
5:00 ~ 6:00	28	203	231	0	1	1	28	204	232	252
6:00 ~ 7:00	94	563	657	0	7	7	94	570	664	730
合計	1,025	14,374	15,399	74	1,592	1,666	1,099	15,966	17,065	17,838

No. 5 交差点交通量

単位：台

時間帯	将来基礎交通量			施設関連車両			供用時交通量			乗用車換算による合計
	大型	小型	合計	大型	小型	合計	大型	小型	合計	
7:00 ~ 8:00	44	442	486	2	25	27	46	467	513	545
8:00 ~ 9:00	54	705	759	3	61	64	57	766	823	863
9:00 ~ 10:00	53	814	867	2	52	54	55	866	921	960
10:00 ~ 11:00	45	941	986	2	31	33	47	972	1,019	1,052
11:00 ~ 12:00	57	1,009	1,066	4	65	69	61	1,074	1,135	1,178
12:00 ~ 13:00	52	927	979	4	72	76	56	999	1,055	1,094
13:00 ~ 14:00	49	969	1,018	4	80	84	53	1,049	1,102	1,139
14:00 ~ 15:00	54	978	1,032	5	99	104	59	1,077	1,136	1,177
15:00 ~ 16:00	51	991	1,042	6	114	120	57	1,105	1,162	1,202
16:00 ~ 17:00	51	942	993	5	97	102	56	1,039	1,095	1,134
17:00 ~ 18:00	52	924	976	7	139	146	59	1,063	1,122	1,163
18:00 ~ 19:00	43	766	809	5	101	106	48	867	915	949
19:00 ~ 20:00	41	610	651	2	32	34	43	642	685	715
20:00 ~ 21:00	38	503	541	2	45	47	40	548	588	616
21:00 ~ 22:00	31	432	463	2	23	25	33	455	488	511
22:00 ~ 23:00	25	335	360	0	6	6	25	341	366	384
23:00 ~ 24:00	12	252	264	0	8	8	12	260	272	280
24:00 ~ 1:00	6	164	170	1	19	20	7	183	190	195
1:00 ~ 2:00	5	90	95	0	0	0	5	90	95	99
2:00 ~ 3:00	12	35	47	0	18	18	12	53	65	73
3:00 ~ 4:00	6	37	43	0	0	0	6	37	43	47
4:00 ~ 5:00	15	43	58	0	0	0	15	43	58	69
5:00 ~ 6:00	20	156	176	0	1	1	20	157	177	191
6:00 ~ 7:00	73	501	574	0	6	6	73	507	580	631
合計	889	13,566	14,455	56	1,094	1,150	945	14,660	15,605	16,267

No. 6 交差点交通量

単位：台

時間帯	将来基礎交通量			施設関連車両			供用時交通量			乗用車換算による合計
	大型	小型	合計	大型	小型	合計	大型	小型	合計	
7:00 ~ 8:00	15	143	158	3	50	53	18	193	211	224
8:00 ~ 9:00	15	293	308	5	104	109	20	397	417	431
9:00 ~ 10:00	12	368	380	3	81	84	15	449	464	475
10:00 ~ 11:00	26	450	476	2	47	49	28	497	525	545
11:00 ~ 12:00	23	529	552	5	101	106	28	630	658	678
12:00 ~ 13:00	11	473	484	5	109	114	16	582	598	609
13:00 ~ 14:00	14	469	483	6	119	125	20	588	608	622
14:00 ~ 15:00	12	506	518	7	151	158	19	657	676	689
15:00 ~ 16:00	12	507	519	10	171	181	22	678	700	715
16:00 ~ 17:00	12	532	544	9	145	154	21	677	698	713
17:00 ~ 18:00	12	481	493	12	212	224	24	693	717	734
18:00 ~ 19:00	6	428	434	9	153	162	15	581	596	607
19:00 ~ 20:00	10	321	331	2	55	57	12	376	388	396
20:00 ~ 21:00	9	238	247	3	69	72	12	307	319	327
21:00 ~ 22:00	9	189	198	1	38	39	10	227	237	244
22:00 ~ 23:00	3	145	148	0	10	10	3	155	158	160
23:00 ~ 24:00	5	125	130	0	12	12	5	137	142	146
24:00 ~ 1:00	4	94	98	1	28	29	5	122	127	131
1:00 ~ 2:00	2	78	80	0	0	0	2	78	80	81
2:00 ~ 3:00	8	28	36	1	25	26	9	53	62	68
3:00 ~ 4:00	5	18	23	0	0	0	5	18	23	27
4:00 ~ 5:00	10	40	50	0	0	0	10	40	50	57
5:00 ~ 6:00	17	93	110	0	2	2	17	95	112	124
6:00 ~ 7:00	21	215	236	0	12	12	21	227	248	263
合計	273	6,763	7,036	84	1,694	1,778	357	8,457	8,814	9,066

No. 7 交差点交通量

単位：台

時間帯	将来基礎交通量			施設関連車両			供用時交通量			乗用車換算による合計
	大型	小型	合計	大型	小型	合計	大型	小型	合計	
7:00 ~ 8:00	25	336	361	1	31	32	26	367	393	411
8:00 ~ 9:00	21	662	683	4	78	82	25	740	765	783
9:00 ~ 10:00	15	759	774	4	67	71	19	826	845	858
10:00 ~ 11:00	31	903	934	1	40	41	32	943	975	997
11:00 ~ 12:00	26	922	948	5	91	96	31	1,013	1,044	1,066
12:00 ~ 13:00	32	987	1,019	5	101	106	37	1,088	1,125	1,151
13:00 ~ 14:00	18	923	941	5	112	117	23	1,035	1,058	1,074
14:00 ~ 15:00	17	908	925	7	141	148	24	1,049	1,073	1,090
15:00 ~ 16:00	14	976	990	8	155	163	22	1,131	1,153	1,168
16:00 ~ 17:00	17	1,004	1,021	7	133	140	24	1,137	1,161	1,178
17:00 ~ 18:00	16	987	1,003	11	196	207	27	1,183	1,210	1,229
18:00 ~ 19:00	7	809	816	7	139	146	14	948	962	972
19:00 ~ 20:00	8	576	584	2	43	45	10	619	629	636
20:00 ~ 21:00	9	422	431	3	60	63	12	482	494	502
21:00 ~ 22:00	7	360	367	1	32	33	8	392	400	406
22:00 ~ 23:00	4	240	244	0	6	6	4	246	250	253
23:00 ~ 24:00	4	125	129	0	8	8	4	133	137	140
24:00 ~ 1:00	4	71	75	1	26	27	5	97	102	106
1:00 ~ 2:00	5	82	87	0	0	0	5	82	87	91
2:00 ~ 3:00	3	45	48	1	23	24	4	68	72	75
3:00 ~ 4:00	6	36	42	0	0	0	6	36	42	46
4:00 ~ 5:00	8	70	78	0	0	0	8	70	78	84
5:00 ~ 6:00	25	155	180	0	1	1	25	156	181	199
6:00 ~ 7:00	32	432	464	0	5	5	32	437	469	491
合計	354	12,790	13,144	73	1,488	1,561	427	14,278	14,705	15,006

No. 8 交差点交通量

単位：台

時間帯	将来基礎交通量			施設関連車両			供用時交通量			乗用車換算による合計
	大型	小型	合計	大型	小型	合計	大型	小型	合計	
7:00 ~ 8:00	78	786	864	1	12	13	79	798	877	932
8:00 ~ 9:00	55	869	924	1	29	30	56	898	954	993
9:00 ~ 10:00	78	1,173	1,251	1	24	25	79	1,197	1,276	1,331
10:00 ~ 11:00	77	1,352	1,429	1	15	16	78	1,367	1,445	1,500
11:00 ~ 12:00	63	1,368	1,431	2	30	32	65	1,398	1,463	1,509
12:00 ~ 13:00	45	1,218	1,263	2	34	36	47	1,252	1,299	1,332
13:00 ~ 14:00	42	1,237	1,279	2	38	40	44	1,275	1,319	1,350
14:00 ~ 15:00	24	1,068	1,092	2	46	48	26	1,114	1,140	1,158
15:00 ~ 16:00	26	963	989	3	53	56	29	1,016	1,045	1,065
16:00 ~ 17:00	39	1,023	1,062	2	46	48	41	1,069	1,110	1,139
17:00 ~ 18:00	42	1,279	1,321	3	65	68	45	1,344	1,389	1,421
18:00 ~ 19:00	19	1,316	1,335	2	48	50	21	1,364	1,385	1,400
19:00 ~ 20:00	35	1,101	1,136	1	15	16	36	1,116	1,152	1,177
20:00 ~ 21:00	57	1,096	1,153	1	21	22	58	1,117	1,175	1,216
21:00 ~ 22:00	47	759	806	1	11	12	48	770	818	852
22:00 ~ 23:00	43	752	795	0	3	3	43	755	798	828
23:00 ~ 24:00	80	627	707	0	4	4	80	631	711	767
24:00 ~ 1:00	74	365	439	0	9	9	74	374	448	500
1:00 ~ 2:00	71	266	337	0	0	0	71	266	337	387
2:00 ~ 3:00	108	160	268	0	8	8	108	168	276	352
3:00 ~ 4:00	100	160	260	0	0	0	100	160	260	330
4:00 ~ 5:00	168	191	359	0	0	0	168	191	359	477
5:00 ~ 6:00	351	403	754	0	0	0	351	403	754	1,000
6:00 ~ 7:00	298	804	1,102	0	3	3	298	807	1,105	1,314
合計	2,020	20,336	22,356	25	514	539	2,045	20,850	22,895	24,330

No. 9 交差点交通量

単位：台

時間帯	将来基礎交通量			施設関連車両			供用時交通量			乗用車換算による合計
	大型	小型	合計	大型	小型	合計	大型	小型	合計	
7:00 ~ 8:00	104	826	930	1	13	14	105	839	944	1,018
8:00 ~ 9:00	58	1,280	1,338	2	31	33	60	1,311	1,371	1,413
9:00 ~ 10:00	55	1,207	1,262	1	28	29	56	1,235	1,291	1,330
10:00 ~ 11:00	67	1,276	1,343	1	16	17	68	1,292	1,360	1,408
11:00 ~ 12:00	58	1,286	1,344	2	35	37	60	1,321	1,381	1,423
12:00 ~ 13:00	39	1,307	1,346	2	38	40	41	1,345	1,386	1,415
13:00 ~ 14:00	41	1,312	1,353	2	42	44	43	1,354	1,397	1,427
14:00 ~ 15:00	33	1,367	1,400	3	53	56	36	1,420	1,456	1,481
15:00 ~ 16:00	36	1,292	1,328	3	60	63	39	1,352	1,391	1,418
16:00 ~ 17:00	33	1,278	1,311	3	51	54	36	1,329	1,365	1,390
17:00 ~ 18:00	32	1,237	1,269	4	73	77	36	1,310	1,346	1,371
18:00 ~ 19:00	46	1,046	1,092	3	52	55	49	1,098	1,147	1,181
19:00 ~ 20:00	44	977	1,021	1	17	18	45	994	1,039	1,071
20:00 ~ 21:00	54	870	924	1	24	25	55	894	949	988
21:00 ~ 22:00	38	790	828	1	12	13	39	802	841	868
22:00 ~ 23:00	74	680	754	0	3	3	74	683	757	809
23:00 ~ 24:00	83	381	464	0	4	4	83	385	468	526
24:00 ~ 1:00	95	220	315	1	10	11	96	230	326	393
1:00 ~ 2:00	119	182	301	0	0	0	119	182	301	384
2:00 ~ 3:00	129	145	274	0	10	10	129	155	284	374
3:00 ~ 4:00	137	139	276	0	0	0	137	139	276	372
4:00 ~ 5:00	262	277	539	0	0	0	262	277	539	722
5:00 ~ 6:00	386	687	1,073	0	1	1	386	688	1,074	1,344
6:00 ~ 7:00	304	1,207	1,511	0	3	3	304	1,210	1,514	1,727
合計	2,327	21,269	23,596	31	576	607	2,358	21,845	24,203	25,853

No. 10 交差点交通量

単位：台

時間帯	将来基礎交通量			施設関連車両			供用時交通量			乗用車換算による合計
	大型	小型	合計	大型	小型	合計	大型	小型	合計	
7:00 ~ 8:00	41	381	422	1	12	13	42	393	435	464
8:00 ~ 9:00	48	553	601	1	29	30	49	582	631	665
9:00 ~ 10:00	32	666	698	1	24	25	33	690	723	746
10:00 ~ 11:00	34	818	852	1	15	16	35	833	868	893
11:00 ~ 12:00	53	882	935	2	30	32	55	912	967	1,006
12:00 ~ 13:00	48	830	878	2	34	36	50	864	914	949
13:00 ~ 14:00	37	883	920	2	38	40	39	921	960	987
14:00 ~ 15:00	49	862	911	2	46	48	51	908	959	995
15:00 ~ 16:00	41	884	925	3	53	56	44	937	981	1,012
16:00 ~ 17:00	36	853	889	2	46	48	38	899	937	964
17:00 ~ 18:00	55	867	922	3	65	68	58	932	990	1,031
18:00 ~ 19:00	41	720	761	2	48	50	43	768	811	841
19:00 ~ 20:00	32	530	562	1	15	16	33	545	578	601
20:00 ~ 21:00	26	421	447	1	21	22	27	442	469	488
21:00 ~ 22:00	24	364	388	1	11	12	25	375	400	418
22:00 ~ 23:00	17	276	293	0	3	3	17	279	296	308
23:00 ~ 24:00	8	226	234	0	4	4	8	230	238	244
24:00 ~ 1:00	2	146	148	0	9	9	2	155	157	158
1:00 ~ 2:00	3	74	77	0	0	0	3	74	77	79
2:00 ~ 3:00	8	28	36	0	8	8	8	36	44	50
3:00 ~ 4:00	6	24	30	0	0	0	6	24	30	34
4:00 ~ 5:00	14	44	58	0	0	0	14	44	58	68
5:00 ~ 6:00	12	129	141	0	0	0	12	129	141	149
6:00 ~ 7:00	53	441	494	0	3	3	53	444	497	534
合計	720	11,902	12,622	25	514	539	745	12,416	13,161	13,684

No. 11 交差点交通量

単位：台

時間帯	将来基礎交通量			施設関連車両			供用時交通量			乗用車換算 による合計
	大型	小型	合計	大型	小型	合計	大型	小型	合計	
7:00 ~ 8:00	187	1,812	1,999	1	17	18	188	1,829	2,017	2,149
8:00 ~ 9:00	126	2,514	2,640	3	46	49	129	2,560	2,689	2,779
9:00 ~ 10:00	146	2,761	2,907	3	40	43	149	2,801	2,950	3,054
10:00 ~ 11:00	145	3,038	3,183	1	24	25	146	3,062	3,208	3,310
11:00 ~ 12:00	125	3,146	3,271	3	55	58	128	3,201	3,329	3,419
12:00 ~ 13:00	95	3,049	3,144	3	60	63	98	3,109	3,207	3,276
13:00 ~ 14:00	90	2,913	3,003	4	66	70	94	2,979	3,073	3,139
14:00 ~ 15:00	63	2,730	2,793	4	85	89	67	2,815	2,882	2,929
15:00 ~ 16:00	65	2,660	2,725	5	93	98	70	2,753	2,823	2,872
16:00 ~ 17:00	82	2,761	2,843	4	81	85	86	2,842	2,928	2,988
17:00 ~ 18:00	71	2,924	2,995	7	117	124	78	3,041	3,119	3,174
18:00 ~ 19:00	62	2,775	2,837	4	84	88	66	2,859	2,925	2,971
19:00 ~ 20:00	75	2,415	2,490	1	27	28	76	2,442	2,518	2,571
20:00 ~ 21:00	103	2,231	2,334	2	37	39	105	2,268	2,373	2,447
21:00 ~ 22:00	82	1,804	1,886	1	19	20	83	1,823	1,906	1,964
22:00 ~ 23:00	130	1,601	1,731	0	4	4	130	1,605	1,735	1,826
23:00 ~ 24:00	149	1,107	1,256	0	5	5	149	1,112	1,261	1,365
24:00 ~ 1:00	173	659	832	1	15	16	174	674	848	970
1:00 ~ 2:00	194	491	685	0	0	0	194	491	685	821
2:00 ~ 3:00	230	341	571	1	14	15	231	355	586	748
3:00 ~ 4:00	244	288	532	0	0	0	244	288	532	703
4:00 ~ 5:00	439	501	940	0	0	0	439	501	940	1,247
5:00 ~ 6:00	748	1,178	1,926	0	1	1	748	1,179	1,927	2,451
6:00 ~ 7:00	624	2,319	2,943	0	3	3	624	2,322	2,946	3,383
合計	4,448	48,018	52,466	48	893	941	4,496	48,911	53,407	56,556

(17) 施設関連車両交通量 (休日)

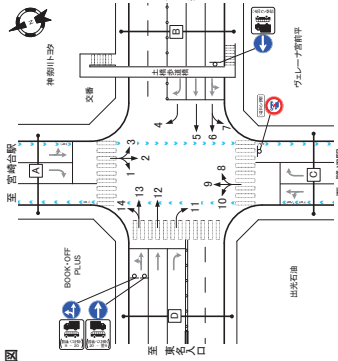
自動車交通量調査結果集計表

[方向別]

施設関連車両 (休日)

予測地点

No. 1 土橋交差点



方向案内図

方向	方向: 7				方向: 8				方向: 9					
	大型車 [台]	小型車 [台]	合計 [台]	大型車 流入率 [%]	二輪車 [台]	時間 比率 [%]	合計 [台]	大型車 流入率 [%]	二輪車 [台]	時間 比率 [%]	合計 [台]	大型車 流入率 [%]	二輪車 [台]	
7:00-8:00	0	4	4	0.0	3.4	0.0	4	0.0	3.4	0.0	4	0.0	3.4	
8:00-9:00	0	7	7	0.0	5.9	0.0	7	0.0	5.9	0.0	7	0.0	5.9	
9:00-10:00	0	6	6	0.0	5.0	0.0	6	0.0	5.0	0.0	6	0.0	5.0	
10:00-11:00	0	2	2	0.0	1.7	0.0	2	0.0	1.7	0.0	2	0.0	1.7	
11:00-12:00	0	8	8	0.0	6.7	0.0	8	0.0	6.7	0.0	8	0.0	6.7	
12:00-13:00	0	8	8	0.0	6.7	0.0	8	0.0	6.7	0.0	8	0.0	6.7	
13:00-14:00	0	9	9	0.0	7.6	0.0	9	0.0	7.6	0.0	9	0.0	7.6	
14:00-15:00	1	11	12	8.3	10.1	0.0	11	12	8.3	10.1	0.0	11	12	8.3
15:00-16:00	1	11	12	8.3	10.1	0.0	11	12	8.3	10.1	0.0	11	12	8.3
16:00-17:00	1	9	10	10.0	8.4	0.0	9	10	10.0	8.4	0.0	9	10	10.0
17:00-18:00	1	16	17	3.9	14.3	0.0	16	17	3.9	14.3	0.0	16	17	3.9
18:00-19:00	0	10	10	0.0	9.2	0.0	10	0.0	9.2	0.0	10	0.0	9.2	
19:00-20:00	0	3	3	0.0	2.3	0.0	3	0.0	2.3	0.0	3	0.0	2.3	
20:00-21:00	0	4	4	0.0	3.4	0.0	4	0.0	3.4	0.0	4	0.0	3.4	
21:00-22:00	0	2	2	0.0	1.7	0.0	2	0.0	1.7	0.0	2	0.0	1.7	
22:00-23:00	0	2	2	0.0	1.7	0.0	2	0.0	1.7	0.0	2	0.0	1.7	
23:00-24:00	0	2	2	0.0	1.7	0.0	2	0.0	1.7	0.0	2	0.0	1.7	
24時間合計	5	101	106	4.7	89.1	0.0	5	101	4.7	89.1	0.0	5	101	4.7
24時間合計	5	114	119	4.2	100.0	0.0	5	114	4.2	100.0	0.0	5	114	4.2

方向	方向: 10				方向: 11				方向: 12					
	大型車 [台]	小型車 [台]	合計 [台]	大型車 流入率 [%]	二輪車 [台]	時間 比率 [%]	合計 [台]	大型車 流入率 [%]	二輪車 [台]	時間 比率 [%]	合計 [台]	大型車 流入率 [%]	二輪車 [台]	
7:00-8:00	0	6	6	0.0	2.2	0.0	6	0.0	2.2	0.0	6	0.0	2.2	
8:00-9:00	1	14	15	6.7	5.4	0.0	14	15	6.7	5.4	0.0	14	15	6.7
9:00-10:00	1	12	13	7.7	4.7	0.0	12	13	7.7	4.7	0.0	12	13	7.7
10:00-11:00	0	8	8	0.0	2.9	0.0	8	0.0	2.9	0.0	8	0.0	2.9	
11:00-12:00	1	15	16	6.3	5.8	0.0	15	16	6.3	5.8	0.0	15	16	6.3
12:00-13:00	1	18	19	5.3	6.8	0.0	18	19	5.3	6.8	0.0	18	19	5.3
13:00-14:00	1	19	20	5.0	7.2	0.0	19	20	5.0	7.2	0.0	19	20	5.0
14:00-15:00	1	24	25	4.0	9.0	0.0	24	25	4.0	9.0	0.0	24	25	4.0
15:00-16:00	1	28	29	3.4	10.4	0.0	28	29	3.4	10.4	0.0	28	29	3.4
16:00-17:00	1	23	24	4.2	8.6	0.0	23	24	4.2	8.6	0.0	23	24	4.2
17:00-18:00	2	33	35	5.7	12.6	0.0	33	35	5.7	12.6	0.0	33	35	5.7
18:00-19:00	1	24	25	4.0	9.0	0.0	24	25	4.0	9.0	0.0	24	25	4.0
19:00-20:00	0	9	9	0.0	3.2	0.0	9	0.0	3.2	0.0	9	0.0	3.2	
20:00-21:00	1	10	11	9.1	4.0	0.0	10	11	9.1	4.0	0.0	10	11	9.1
21:00-22:00	0	6	6	0.0	2.2	0.0	6	0.0	2.2	0.0	6	0.0	2.2	
22:00-23:00	0	2	2	0.0	0.7	0.0	2	0.0	0.7	0.0	2	0.0	0.7	
23:00-24:00	0	2	2	0.0	0.7	0.0	2	0.0	0.7	0.0	2	0.0	0.7	
24時間合計	11	224	235	4.7	84.7	0.0	11	224	4.7	84.7	0.0	11	224	4.7
24時間合計	12	266	278	4.2	100.0	0.0	12	266	4.2	100.0	0.0	12	266	4.2

自動車交通量調査結果集計表

[方向別]

施設関連車両 (休日)

予測地点

No. 1 土橋交差点



方向案内図

方向	方向: 1				方向: 2				方向: 3				
	大型車 [台]	小型車 [台]	合計 [台]	大型車 流入率 [%]	二輪車 [台]	時間 比率 [%]	合計 [台]	大型車 流入率 [%]	二輪車 [台]	時間 比率 [%]	合計 [台]	大型車 流入率 [%]	二輪車 [台]
7:00-8:00	0	0	0	0.0	0.0	0.0	0	0.0	0.0	0.0	0	0.0	0.0
8:00-9:00	0	0	0	0.0	0.0	0.0	0	0.0	0.0	0.0	0	0.0	0.0
9:00-10:00	0	0	0	0.0	0.0	0.0	0	0.0	0.0	0.0	0	0.0	0.0
10:00-11:00	0	0	0	0.0	0.0	0.0	0	0.0	0.0	0.0	0	0.0	0.0
11:00-12:00	0	0	0	0.0	0.0	0.0	0	0.0	0.0	0.0	0	0.0	0.0
12:00-13:00	0	0	0	0.0	0.0	0.0	0	0.0	0.0	0.0	0	0.0	0.0
13:00-14:00	0	0	0	0.0	0.0	0.0	0	0.0	0.0	0.0	0	0.0	0.0
14:00-15:00	0	0	0	0.0	0.0	0.0	0	0.0	0.0	0.0	0	0.0	0.0
15:00-16:00	0	0	0	0.0	0.0	0.0	0	0.0	0.0	0.0	0	0.0	0.0
16:00-17:00	0	0	0	0.0	0.0	0.0	0	0.0	0.0	0.0	0	0.0	0.0
17:00-18:00	0	0	0	0.0	0.0	0.0	0	0.0	0.0	0.0	0	0.0	0.0
18:00-19:00	0	0	0	0.0	0.0	0.0	0	0.0	0.0	0.0	0	0.0	0.0
19:00-20:00	0	0	0	0.0	0.0	0.0	0	0.0	0.0	0.0	0	0.0	0.0
20:00-21:00	0	0	0	0.0	0.0	0.0	0	0.0	0.0	0.0	0	0.0	0.0
21:00-22:00	0	0	0	0.0	0.0	0.0	0	0.0	0.0	0.0	0	0.0	0.0
22:00-23:00	0	0	0	0.0	0.0	0.0	0	0.0	0.0	0.0	0	0.0	0.0
23:00-24:00	0	0	0	0.0	0.0	0.0	0	0.0	0.0	0.0	0	0.0	0.0
24時間合計	0	0	0	0.0	0.0	0.0	0	0.0	0.0	0.0	0	0.0	0.0

方向	方向: 4				方向: 5				方向: 6				
	大型車 [台]	小型車 [台]	合計 [台]	大型車 流入率 [%]	二輪車 [台]	時間 比率 [%]	合計 [台]	大型車 流入率 [%]	二輪車 [台]	時間 比率 [%]	合計 [台]	大型車 流入率 [%]	二輪車 [台]
7:00-8:00	0	0	0	0.0	0.0	0.0	0	0.0	0.0	0.0	0	0.0	0.0
8:00-9:00	0	0	0	0.0	0.0	0.0	0	0.0	0.0	0.0	0	0.0	0.0
9:00-10:00	0	0	0	0.0	0.0	0.0	0	0.0	0.0	0.0	0	0.0	0.0
10:00-11:00	0	0	0	0.0	0.0	0.0	0	0.0	0.0	0.0	0	0.0	0.0
11:00-12:00	0	0	0	0.0	0.0	0.0	0	0.0	0.0	0.0	0	0.0	0.0
12:00-13:00	0	0	0	0.0	0.0	0.0	0	0.0	0.0	0.0	0	0.0	0.0
13:00-14:00	0	0	0	0.0	0.0	0.0	0	0.0	0.0	0.0	0	0.0	0.0
14:00-15:00	0	0	0	0.0	0.0	0.0	0	0.0	0.0	0.0	0	0.0	0.0
15:00-16:00	0	0	0	0.0	0.0	0.0	0	0.0	0.0	0.0	0	0.0	0.0
16:00-17:00	0	0	0	0.0	0.0	0.0	0	0.0	0.0	0.0	0	0.0	0.0
17:00-18:00	0	0	0	0.0	0.0	0.0	0	0.0	0.0	0.0	0	0.0	0.0
18:00-19:00	0	0	0	0.0	0.0	0.0	0	0.0	0.0	0.0	0	0.0	0.0
19:00-20:00	0	0	0	0.0	0.0	0.0	0	0.0	0.0	0.0	0	0.0	0.0
20:00-21:00	0	0	0	0.0	0.0	0.0	0	0.0	0.0	0.0	0	0.0	0.0
21:00-22:00	0	0	0	0.0	0.0	0.0	0	0.0	0.0	0.0	0	0.0	0.0
22:00-23:00	0	0	0	0.0	0.0	0.0	0	0.0	0.0	0.0	0	0.0	0.0
23:00-24:00	0	0	0	0.0	0.0	0.0	0	0.0	0.0	0.0	0	0.0	0.0
24時間合計	0	0	0	0.0	0.0	0.0	0	0.0	0.0	0.0	0	0.0	0.0

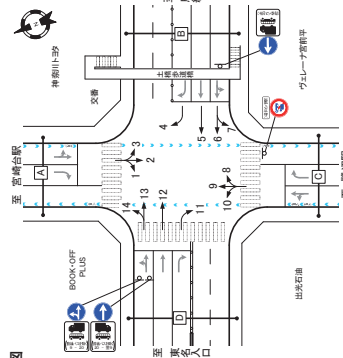
自動車交通調査結果集計表

[方向別]

施設開運車両 (休日)

予測地点
No. 1 土橋交差点

方向案内図



方向	方向: 13				方向: 14			
	大型車 [台]	小型車 [台]	合計 [台]	流入率 [%]	大型車 [台]	小型車 [台]	合計 [台]	流入率 [%]
時間帯	7:00-8:00	0	0	0	0	0	0	0
	8:00-9:00	0	0	0	0	0	0	0
	9:00-10:00	0	0	0	0	0	0	0
	10:00-11:00	0	0	0	0	0	0	0
	11:00-12:00	0	0	0	0	0	0	0
	12:00-13:00	0	0	0	0	0	0	0
	13:00-14:00	0	0	0	0	0	0	0
	14:00-15:00	0	0	0	0	0	0	0
	15:00-16:00	0	0	0	0	0	0	0
	16:00-17:00	0	0	0	0	0	0	0
	17:00-18:00	0	0	0	0	0	0	0
	18:00-19:00	0	0	0	0	0	0	0
	19:00-20:00	0	0	0	0	0	0	0
	20:00-21:00	0	0	0	0	0	0	0
	21:00-22:00	0	0	0	0	0	0	0
	22:00-23:00	0	0	0	0	0	0	0
	23:00-0:00	0	0	0	0	0	0	0
	0:00-1:00	0	0	0	0	0	0	0
	1:00-2:00	0	0	0	0	0	0	0
	2:00-3:00	0	0	0	0	0	0	0
	3:00-4:00	0	0	0	0	0	0	0
	4:00-5:00	0	0	0	0	0	0	0
	5:00-6:00	0	0	0	0	0	0	0
	6:00-7:00	0	0	0	0	0	0	0
	7:00-8:00	0	0	0	0	0	0	0
昼12時間計	0	0	0	0	0	0	0	0
夜12時間計	0	0	0	0	0	0	0	0
24時間合計	0	0	0	0	0	0	0	0

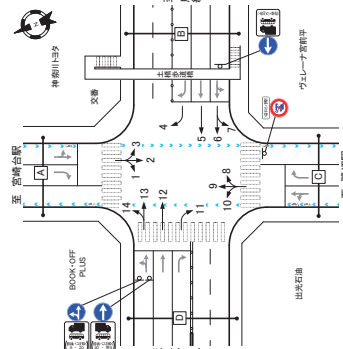
自動車交通調査結果集計表

[断面別]

施設開運車両 (休日)

予測地点
No. 1 土橋交差点

方向案内図



方向	A断面: 流入計 (1+2+3)				A断面: 流出計 (4+9+14)			
	大型車 [台]	小型車 [台]	合計 [台]	流入率 [%]	大型車 [台]	小型車 [台]	合計 [台]	流出率 [%]
時間帯	7:00-8:00	0	0	0	0	0	0	0
	8:00-9:00	0	0	0	0	0	0	0
	9:00-10:00	0	0	0	0	0	0	0
	10:00-11:00	0	0	0	0	0	0	0
	11:00-12:00	0	0	0	0	0	0	0
	12:00-13:00	0	0	0	0	0	0	0
	13:00-14:00	0	0	0	0	0	0	0
	14:00-15:00	0	0	0	0	0	0	0
	15:00-16:00	0	0	0	0	0	0	0
	16:00-17:00	0	0	0	0	0	0	0
	17:00-18:00	0	0	0	0	0	0	0
	18:00-19:00	0	0	0	0	0	0	0
	19:00-20:00	0	0	0	0	0	0	0
	20:00-21:00	0	0	0	0	0	0	0
	21:00-22:00	0	0	0	0	0	0	0
	22:00-23:00	0	0	0	0	0	0	0
	23:00-0:00	0	0	0	0	0	0	0
	0:00-1:00	0	0	0	0	0	0	0
	1:00-2:00	0	0	0	0	0	0	0
	2:00-3:00	0	0	0	0	0	0	0
	3:00-4:00	0	0	0	0	0	0	0
	4:00-5:00	0	0	0	0	0	0	0
	5:00-6:00	0	0	0	0	0	0	0
	6:00-7:00	0	0	0	0	0	0	0
	7:00-8:00	0	0	0	0	0	0	0
昼12時間計	0	0	0	0	0	0	0	0
夜12時間計	0	0	0	0	0	0	0	0
24時間合計	0	0	0	0	0	0	0	0

方向	B断面: 流入計 (4+5+6+7)				B断面: 流出計 (1+2+3)+(9+12+13)			
	大型車 [台]	小型車 [台]	合計 [台]	流入率 [%]	大型車 [台]	小型車 [台]	合計 [台]	流出率 [%]
時間帯	7:00-8:00	0	4	0.0	3.4	0	4	0.0
	8:00-9:00	0	7	0.0	5.9	0	7	0.0
	9:00-10:00	0	6	0.0	5.0	0	6	0.0
	10:00-11:00	0	2	0.0	1.7	0	2	0.0
	11:00-12:00	0	8	0.0	6.7	0	8	0.0
	12:00-13:00	0	8	0.0	6.7	0	8	0.0
	13:00-14:00	0	9	0.0	7.6	0	9	0.0
	14:00-15:00	1	11	8.3	10.1	0	11	8.3
	15:00-16:00	1	11	8.3	10.1	0	11	8.3
	16:00-17:00	1	9	10.0	8.4	0	9	10.0
	17:00-18:00	1	16	17.5	14.3	0	16	17.5
	18:00-19:00	1	10	11.1	9.2	0	10	11.1
	19:00-20:00	0	3	0.0	2.5	0	3	0.0
	20:00-21:00	0	4	0.0	3.4	0	4	0.0
	21:00-22:00	0	2	0.0	1.7	0	2	0.0
	22:00-23:00	0	0	0.0	0.0	0	0	0.0
	23:00-0:00	0	2	0.0	1.7	0	2	0.0
	0:00-1:00	0	0	0.0	0.0	0	0	0.0
	1:00-2:00	0	2	0.0	1.7	0	2	0.0
	2:00-3:00	0	2	0.0	1.7	0	2	0.0
	3:00-4:00	0	0	0.0	0.0	0	0	0.0
	4:00-5:00	0	0	0.0	0.0	0	0	0.0
	5:00-6:00	0	0	0.0	0.0	0	0	0.0
	6:00-7:00	0	0	0.0	0.0	0	0	0.0
	7:00-8:00	5	10	4.7	8.6	0	5	4.7
昼12時間計	0	13	13	0.0	10.3	0	13	0.0
夜12時間計	0	114	114	4.2	100.0	0	114	4.2
24時間合計	5	127	132	4.2	110.3	0	127	4.2

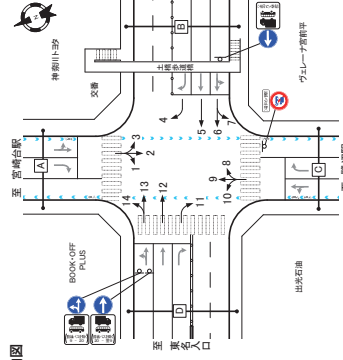
自動車交通量調査結果集計表

[断面別]

施設関連車両 (休日)

予測地点
No. 1 土橋交差点

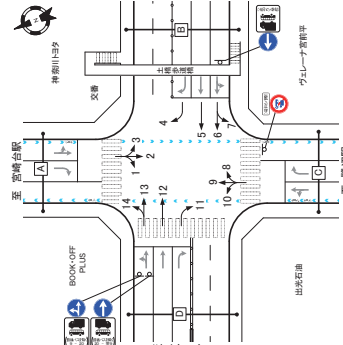
方向案内図



方向	C断面:流入計(8+9+10)				C断面:断面計(2+7+11)				C断面:断面計(8+9+10)+(2+7+11)			
	大型車 [台]	小型車 [台]	合計 [台]	二輪車 時間 流入率 比率 [%]	大型車 [台]	小型車 [台]	合計 [台]	二輪車 時間 流入率 比率 [%]	大型車 [台]	小型車 [台]	合計 [台]	二輪車 時間 流入率 比率 [%]
7:00-8:00	0	10	10	0.0	0	10	10	0.0	0	20	20	0.0
8:00-9:00	1	21	22	4.5	1	21	22	4.5	1	42	44	4.5
9:00-10:00	1	18	19	5.3	1	18	19	5.3	1	36	38	5.3
10:00-11:00	0	10	10	0.0	0	10	10	0.0	0	20	20	0.0
11:00-12:00	1	23	24	4.2	1	23	24	4.2	1	46	48	4.2
12:00-13:00	1	26	27	3.7	1	26	27	3.7	1	52	54	3.7
13:00-14:00	1	28	29	3.4	1	28	29	3.4	1	56	58	3.4
14:00-15:00	2	35	37	5.4	2	35	37	5.4	2	70	74	5.4
15:00-16:00	2	39	41	4.3	2	39	41	4.3	2	78	82	4.3
16:00-17:00	3	32	35	5.8	3	32	35	5.8	3	64	68	5.8
17:00-18:00	3	49	52	5.8	3	49	52	5.8	3	96	104	5.8
18:00-19:00	2	34	36	3.0	2	34	36	3.0	2	68	72	3.0
19:00-20:00	0	12	12	0.0	0	12	12	0.0	0	24	24	0.0
20:00-21:00	0	14	14	0.0	0	14	14	0.0	0	28	28	0.0
21:00-22:00	0	8	8	0.0	0	8	8	0.0	0	16	16	0.0
22:00-23:00	0	2	2	0.0	0	2	2	0.0	0	4	4	0.0
23:00-24:00	0	2	2	0.0	0	2	2	0.0	0	4	4	0.0
24時間合計	17	380	397	4.3	17	380	397	4.3	17	380	397	4.3

方向	D断面:流入計(1+12+13+14)				D断面:流出計(1+5+6+10)				D断面:断面計(1+12+13+14)+(1+5+6+10)			
	大型車 [台]	小型車 [台]	合計 [台]	二輪車 時間 流入率 比率 [%]	大型車 [台]	小型車 [台]	合計 [台]	二輪車 時間 流入率 比率 [%]	大型車 [台]	小型車 [台]	合計 [台]	二輪車 時間 流入率 比率 [%]
7:00-8:00	0	6	6	0.0	0	6	6	0.0	0	12	12	0.0
8:00-9:00	1	14	15	6.7	1	14	15	6.7	1	28	30	6.7
9:00-10:00	1	12	13	7.7	1	12	13	7.7	1	24	26	7.7
10:00-11:00	0	8	8	0.0	0	8	8	0.0	0	16	16	0.0
11:00-12:00	1	15	16	6.3	1	15	16	6.3	1	30	32	6.3
12:00-13:00	1	18	19	5.3	1	18	19	5.3	1	36	38	5.3
13:00-14:00	1	19	20	5.0	1	19	20	5.0	1	38	40	5.0
14:00-15:00	1	24	25	4.0	1	24	25	4.0	1	48	50	4.0
15:00-16:00	1	28	29	3.4	1	28	29	3.4	1	56	58	3.4
16:00-17:00	2	33	35	5.7	2	33	35	5.7	2	66	70	5.7
17:00-18:00	2	35	37	4.2	2	35	37	4.2	2	70	74	4.2
18:00-19:00	1	24	25	4.0	1	24	25	4.0	1	48	50	4.0
19:00-20:00	0	9	9	0.0	0	9	9	0.0	0	18	18	0.0
20:00-21:00	1	10	11	9.1	1	10	11	9.1	1	20	22	9.1
21:00-22:00	0	6	6	0.0	0	6	6	0.0	0	12	12	0.0
22:00-23:00	0	2	2	0.0	0	2	2	0.0	0	4	4	0.0
23:00-24:00	0	2	2	0.0	0	2	2	0.0	0	4	4	0.0
0:00-1:00	0	6	6	0.0	0	6	6	0.0	0	12	12	0.0
1:00-2:00	0	0	0	0.0	0	0	0	0.0	0	0	0	0.0
2:00-3:00	0	3	3	0.0	0	3	3	0.0	0	6	6	0.0
3:00-4:00	0	0	0	0.0	0	0	0	0.0	0	0	0	0.0
4:00-5:00	0	0	0	0.0	0	0	0	0.0	0	0	0	0.0
5:00-6:00	0	0	0	0.0	0	0	0	0.0	0	0	0	0.0
6:00-7:00	0	2	2	0.0	0	2	2	0.0	0	4	4	0.0
昼12時間計	16	325	341	4.7	16	325	341	4.7	16	325	341	4.7
夜12時間計	1	55	56	1.8	1	55	56	1.8	1	110	112	1.8
24時間合計	17	380	397	4.3	17	380	397	4.3	17	380	397	4.3

方向案内図



施設関連車両 (休日)

予測地点
No. 1 土橋交差点

方向	交差点総流入計			
	大型車 [台]	小型車 [台]	合計 [台]	二輪車 時間 流入率 比率 [%]
7:00-8:00	0	20	20	0.0
8:00-9:00	2	42	44	4.5
9:00-10:00	2	36	38	5.3
10:00-11:00	0	20	20	0.0
11:00-12:00	2	46	48	4.2
12:00-13:00	2	52	54	3.7
13:00-14:00	2	56	58	3.4
14:00-15:00	4	70	74	5.4
15:00-16:00	4	78	82	4.9
16:00-17:00	6	88	94	5.9
17:00-18:00	6	96	104	5.8
18:00-19:00	4	68	72	3.0
19:00-20:00	2	28	30	6.7
20:00-21:00	0	16	16	0.0
21:00-22:00	0	4	4	0.0
22:00-23:00	0	4	4	0.0
23:00-24:00	0	4	4	0.0
24時間合計	32	650	682	4.7
昼12時間計	2	110	112	1.8
夜12時間計	30	540	570	4.3

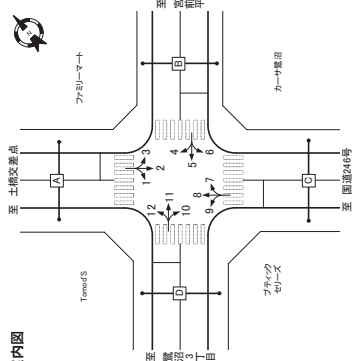
自動車交通量調査結果集計表

[方向別]

施設開運車両 (休日)

予測地点
No.2 カッパーク鷺沼入口交差点

方向案内図



方向	方向: 1				方向: 2				方向: 3			
	大型車 [台]	小型車 [台]	合計 [台]	時間 比率 [%]	大型車 [台]	小型車 [台]	合計 [台]	時間 比率 [%]	大型車 [台]	小型車 [台]	合計 [台]	時間 比率 [%]
700-800	0	9	9	0.0	0	1	1	0.0	0	0	0	0.0
800-900	1	19	20	5.0	0	2	2	0.0	0	0	0	0.0
900-1000	1	16	17	5.3	0	2	2	0.0	0	0	0	0.0
1000-1100	0	9	9	0.0	0	1	1	0.0	0	0	0	0.0
1100-1200	1	22	23	4.3	0	1	1	0.0	0	0	0	0.0
1200-1300	1	29	30	3.8	0	1	1	0.0	0	0	0	0.0
1300-1400	1	27	28	3.6	0	1	1	0.0	0	0	0	0.0
1400-1500	2	34	36	5.6	0	1	1	0.0	0	0	0	0.0
1500-1600	2	31	33	5.1	0	2	2	0.0	0	0	0	0.0
1600-1700	2	37	39	6.1	0	1	1	0.0	0	0	0	0.0
1700-1800	3	46	49	5.9	0	1	1	0.0	0	0	0	0.0
1800-1900	2	33	35	3.7	0	1	1	0.0	0	0	0	0.0
1900-2000	1	19	20	3.1	0	1	1	0.0	0	0	0	0.0
2000-2100	0	18	18	0.0	0	0	0	0.0	0	0	0	0.0
2100-2200	0	2	2	0.0	0	0	0	0.0	0	0	0	0.0
2200-2300	0	2	2	0.0	0	0	0	0.0	0	0	0	0.0
2300-2400	0	2	2	0.0	0	0	0	0.0	0	0	0	0.0
2400-2500	0	7	7	0.0	0	1	1	0.0	0	0	0	0.0
2500-2600	0	6	6	0.0	0	0	0	0.0	0	0	0	0.0
2600-2700	0	6	6	0.0	0	1	1	0.0	0	0	0	0.0
2700-2800	0	0	0	0.0	0	0	0	0.0	0	0	0	0.0
2800-2900	0	0	0	0.0	0	0	0	0.0	0	0	0	0.0
2900-3000	0	0	0	0.0	0	0	0	0.0	0	0	0	0.0
3000-4000	0	0	0	0.0	0	0	0	0.0	0	0	0	0.0
4000-5000	0	0	0	0.0	0	0	0	0.0	0	0	0	0.0
5000-6000	0	0	0	0.0	0	0	0	0.0	0	0	0	0.0
6000-7000	0	1	1	0.0	0	0	0	0.0	0	0	0	0.0
昼の峰間計	16	310	326	4.9	15	15	15	0.0	750	0	0	0.0
夜の峰間計	2	49	51	3.9	5	5	5	0.0	250	0	0	0.0
24時間合計	18	359	377	4.8	20	20	20	0.0	1000	0	0	0.0

方向	方向: 4				方向: 5				方向: 6			
	大型車 [台]	小型車 [台]	合計 [台]	時間 比率 [%]	大型車 [台]	小型車 [台]	合計 [台]	時間 比率 [%]	大型車 [台]	小型車 [台]	合計 [台]	時間 比率 [%]
700-800	0	0	0	0.0	0	0	0	0.0	0	0	0	0.0
800-900	0	0	0	0.0	0	0	0	0.0	0	0	0	0.0
900-1000	0	0	0	0.0	0	0	0	0.0	0	0	0	0.0
1000-1100	0	0	0	0.0	0	0	0	0.0	0	0	0	0.0
1100-1200	0	0	0	0.0	0	0	0	0.0	0	0	0	0.0
1200-1300	0	0	0	0.0	0	0	0	0.0	0	0	0	0.0
1300-1400	0	0	0	0.0	0	0	0	0.0	0	0	0	0.0
1400-1500	0	0	0	0.0	0	0	0	0.0	0	0	0	0.0
1500-1600	0	0	0	0.0	0	0	0	0.0	0	0	0	0.0
1600-1700	0	0	0	0.0	0	0	0	0.0	0	0	0	0.0
1700-1800	0	0	0	0.0	0	0	0	0.0	0	0	0	0.0
1800-1900	0	0	0	0.0	0	0	0	0.0	0	0	0	0.0
1900-2000	0	0	0	0.0	0	0	0	0.0	0	0	0	0.0
2000-2100	0	0	0	0.0	0	0	0	0.0	0	0	0	0.0
2100-2200	0	0	0	0.0	0	0	0	0.0	0	0	0	0.0
2200-2300	0	0	0	0.0	0	0	0	0.0	0	0	0	0.0
2300-2400	0	0	0	0.0	0	0	0	0.0	0	0	0	0.0
2400-2500	0	0	0	0.0	0	0	0	0.0	0	0	0	0.0
2500-2600	0	0	0	0.0	0	0	0	0.0	0	0	0	0.0
2600-2700	0	0	0	0.0	0	0	0	0.0	0	0	0	0.0
2700-2800	0	0	0	0.0	0	0	0	0.0	0	0	0	0.0
2800-2900	0	0	0	0.0	0	0	0	0.0	0	0	0	0.0
2900-3000	0	0	0	0.0	0	0	0	0.0	0	0	0	0.0
昼の峰間計	0	0	0	0.0	0	0	0	0.0	0	0	0	0.0
夜の峰間計	0	0	0	0.0	0	0	0	0.0	0	0	0	0.0
24時間合計	0	0	0	0.0	0	0	0	0.0	0	0	0	0.0

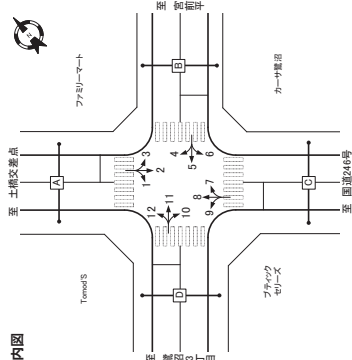
自動車交通量調査結果集計表

[方向別]

施設開運車両 (休日)

予測地点
No.2 カッパーク鷺沼入口交差点

方向案内図



方向	方向: 7				方向: 8				方向: 9			
	大型車 [台]	小型車 [台]	合計 [台]	時間 比率 [%]	大型車 [台]	小型車 [台]	合計 [台]	時間 比率 [%]	大型車 [台]	小型車 [台]	合計 [台]	時間 比率 [%]
700-800	0	0	0	0.0	0	1	1	0.0	0	0	0	0.0
800-900	0	0	0	0.0	0	1	1	2.1	22	45	5.5	0.0
900-1000	0	0	0	0.0	0	1	1	18	19	5.3	4.8	0.0
1000-1100	0	0	0	0.0	0	1	1	9	10	10.0	2.5	0.0
1100-1200	0	0	0	0.0	0	1	1	23	24	4.2	6.0	0.0
1200-1300	0	0	0	0.0	0	1	1	26	27	3.7	6.8	0.0
1300-1400	0	0	0	0.0	0	1	1	28	29	3.4	7.3	0.0
1400-1500	0	0	0	0.0	0	2	2	35	37	5.4	9.3	0.0
1500-1600	0	0	0	0.0	0	2	2	39	41	4.9	10.3	0.0
1600-1700	0	0	0	0.0	0	2	2	32	34	2.9	6.6	0.0
1700-1800	0	0	0	0.0	0	3	3	49	52	5.8	12.1	0.0
1800-1900	0	0	0	0.0	0	2	2	34	36	3.9	8.1	0.0
1900-2000	0	0	0	0.0	0	1	1	14	15	6.7	3.8	0.0
2000-2100	0	0	0	0.0	0	0	0	0	0	0	0.0	0.0
2100-2200	0	0	0	0.0	0	0	0	0	0	0	0.0	0.0
2200-2300	0	0	0	0.0	0	0	0	0	0	0	0.0	0.0
2300-2400	0	0	0	0.0	0	0	0	0	0	0	0.0	0.0
2400-2500	0	0	0	0.0	0	0	0	0	0	0	0.0	0.0
2500-2600	0	0	0	0.0	0	0	0	0	0	0	0.0	0.0
2600-2700	0	0	0	0.0	0	0	0	0	0	0	0.0	0.0
2700-2800	0	0	0	0.0	0	0	0	0	0	0	0.0	0.0
2800-2900	0	0	0	0.0	0	0	0	0	0	0	0.0	0.0
2900-3000	0	0	0	0.0	0	0	0	0	0	0	0.0	0.0
昼の峰間計	0	0	0	0.0	0	18	323	341	5.3	85.9	0	0.0
夜の峰間計	0	0	0	0.0	0	2	54	56	3.6	14.1	0	0.0
24時間合計	0	0	0	0.0	0	20	377	397	5.0	100.0	0	0.0

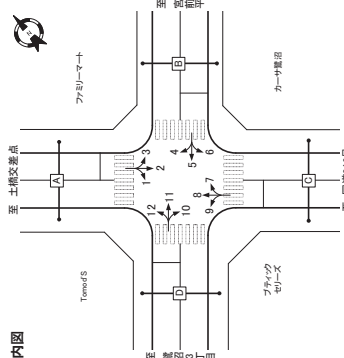
方向	方向: 10				方向: 11				方向: 12			
	大型車 [台]	小型車 [台]	合計 [台]	時間 比率 [%]	大型車 [台]	小型車 [台]	合計 [台]	時間 比率 [%]	大型車 [台]	小型車 [台]	合計 [台]	時間 比率 [%]
700-800	0	0	0	0.0	0	0	0	0.0	0	0	0	0.0
800-900	0	0	0	0.0	0	0	0	0.0	0	0	0	0.0
900-1000	0	0	0	0.0	0	0	0	0.0	0	0	0	0.0
1000-1100	0	0	0	0.0	0	0	0	0.0	0	0	0	0.0
1100-1200	0	0	0	0.0	0	0	0	0.0	0	0	0	0.0
1200-1300	0	0	0	0.0	0	0	0	0.0	0	0	0	0.0
1300-1400	0	0	0	0.0	0	0	0	0.0	0	0	0	0.0
1400-1500	0	0	0	0.0	0	0	0	0.0	0	0	0	0.0
1500-1600	0	0	0	0.0	0	0	0	0.0	0	0	0	0.0
1600-1700	0	0	0	0.0	0	0	0	0.0	0	0	0	0.0
1700-1800	0	0	0	0.0	0	0	0	0.0	0	0	0	0.0
1800-1900	0	0	0	0.0	0	0	0	0.0	0	0	0	0.0
1900-2000	0	0	0	0.0	0	0	0	0.0	0	0	0	0.0
2000-2100	0	0	0	0.0	0	0	0	0.0	0	0	0	0.0
2100-2200	0	0	0	0.0	0	0	0	0.0	0	0	0	0.0
2200-2300	0	0	0	0.0	0	0	0	0.0	0	0	0	0.0
2300-2400	0	0	0	0.0	0	0	0	0.0	0	0	0	0.0
2400-2500	0	0	0	0.0	0	0	0	0.0	0	0	0	0.0
2500-2600	0	0	0	0.0	0	0	0	0.0	0	0	0	0.0
2600-2700	0	0	0	0.0	0	0	0	0.0	0	0	0	0.0
2700-2800	0	0	0	0.0	0	0	0	0.0	0	0	0	0.0
2800-2900	0	0	0	0.0	0	0	0	0.0	0	0	0	0.0
2900-3000	0	0	0	0.0	0	0	0	0.0	0	0	0	0.0
昼の峰間計	0	0	0	0.0	0	0	0	0.0	0	0	0	0.0
夜の峰間計	0	0	0	0.0	0	0	0	0.0	0	0	0	0.0
24時間合計	0	0	0	0.0	0	0	0	0.0	0	0	0	0.0

自動車交通量調査結果集計表

[断面別]

施設関連車両 (休日)

予測地点
No.2 カッターク鷺沼入口交差点

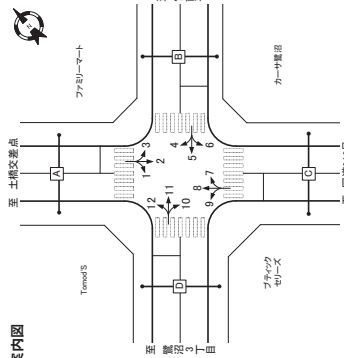


自動車交通量調査結果集計表

[断面別]

施設関連車両 (休日)

予測地点
No.2 カッターク鷺沼入口交差点



方向	A断面:流入計(1+2+3)						A断面:流出計(4+8+12)						A断面:断面計(1+2+3)+(4+8+12)					
	大型車 [台]	小型車 [台]	合計 [台]	大型車 流入率 [%]	時間 比率 [%]	二輪車 比率 [%]	大型車 [台]	小型車 [台]	合計 [台]	大型車 流入率 [%]	時間 比率 [%]	二輪車 比率 [%]	大型車 [台]	小型車 [台]	合計 [台]	大型車 流入率 [%]	時間 比率 [%]	二輪車 比率 [%]
7:00-8:00	0	10	10	0.0	2.5	0	1	9	10	100	2.5	0	1	19	20	5.0	2.5	0
8:00-9:00	0	21	22	4.5	5.5	0	1	21	22	4.5	5.5	0	2	42	44	4.5	5.5	0
9:00-10:00	1	18	19	5.3	4.8	0	1	18	19	5.3	4.8	0	2	36	38	5.3	4.8	0
10:00-11:00	0	10	10	0.0	2.5	0	1	9	10	100	2.5	0	1	19	20	5.0	2.5	0
11:00-12:00	1	23	24	4.2	6.0	0	1	23	24	4.2	6.0	0	2	46	48	4.2	6.0	0
12:00-13:00	1	26	27	3.7	6.8	0	1	26	27	3.7	6.8	0	2	52	54	3.7	6.8	0
13:00-14:00	1	28	29	3.4	7.3	0	1	28	29	3.4	7.3	0	2	56	58	3.4	7.3	0
14:00-15:00	2	35	37	5.4	9.3	0	2	35	37	5.4	9.3	0	4	70	74	5.4	9.3	0
15:00-16:00	2	39	41	4.9	10.3	0	2	39	41	4.9	10.3	0	4	78	82	4.9	10.3	0
16:00-17:00	3	42	45	5.8	8.6	0	3	42	45	5.8	8.6	0	6	84	88	5.8	8.6	0
17:00-18:00	3	49	52	5.8	13.1	0	3	49	52	5.8	13.1	0	6	98	104	5.8	13.1	0
18:00-19:00	2	34	36	3.6	9.1	0	2	34	36	3.6	9.1	0	4	68	72	3.6	9.1	0
19:00-20:00	1	14	15	6.7	3.8	0	1	14	15	6.7	3.8	0	2	28	30	6.7	3.8	0
20:00-21:00	0	8	8	0.0	2.0	0	0	8	8	0.0	2.0	0	0	16	16	0.0	2.0	0
21:00-22:00	0	2	2	0.0	0.5	0	0	2	2	0.0	0.5	0	0	4	4	0.0	0.5	0
22:00-23:00	0	2	2	0.0	0.5	0	0	2	2	0.0	0.5	0	0	4	4	0.0	0.5	0
23:00-24:00	0	6	6	0.0	2.0	0	0	6	6	0.0	2.0	0	0	12	12	0.0	2.0	0
24時間合計	18	379	397	4.5	100.0	0	20	377	397	5.0	100.0	0	38	756	794	4.8	100.0	0

方向	B断面:流入計(4+5+6)						B断面:流出計(8+7+11)						B断面:断面計(4+5+6)+(8+7+11)					
	大型車 [台]	小型車 [台]	合計 [台]	大型車 流入率 [%]	時間 比率 [%]	二輪車 比率 [%]	大型車 [台]	小型車 [台]	合計 [台]	大型車 流入率 [%]	時間 比率 [%]	二輪車 比率 [%]	大型車 [台]	小型車 [台]	合計 [台]	大型車 流入率 [%]	時間 比率 [%]	二輪車 比率 [%]
7:00-8:00	0	0	0	-	-	-	0	0	0	-	-	-	0	0	0	-	-	-
8:00-9:00	0	0	0	-	-	-	0	0	0	-	-	-	0	0	0	-	-	-
9:00-10:00	0	0	0	-	-	-	0	0	0	-	-	-	0	0	0	-	-	-
10:00-11:00	0	0	0	-	-	-	0	0	0	-	-	-	0	0	0	-	-	-
11:00-12:00	0	0	0	-	-	-	0	0	0	-	-	-	0	0	0	-	-	-
12:00-13:00	0	0	0	-	-	-	0	0	0	-	-	-	0	0	0	-	-	-
13:00-14:00	0	0	0	-	-	-	0	0	0	-	-	-	0	0	0	-	-	-
14:00-15:00	0	0	0	-	-	-	0	0	0	-	-	-	0	0	0	-	-	-
15:00-16:00	0	0	0	-	-	-	0	0	0	-	-	-	0	0	0	-	-	-
16:00-17:00	0	0	0	-	-	-	0	0	0	-	-	-	0	0	0	-	-	-
17:00-18:00	0	0	0	-	-	-	0	0	0	-	-	-	0	0	0	-	-	-
18:00-19:00	0	0	0	-	-	-	0	0	0	-	-	-	0	0	0	-	-	-
19:00-20:00	0	0	0	-	-	-	0	0	0	-	-	-	0	0	0	-	-	-
20:00-21:00	0	0	0	-	-	-	0	0	0	-	-	-	0	0	0	-	-	-
21:00-22:00	0	0	0	-	-	-	0	0	0	-	-	-	0	0	0	-	-	-
22:00-23:00	0	0	0	-	-	-	0	0	0	-	-	-	0	0	0	-	-	-
23:00-0:00	0	0	0	-	-	-	0	0	0	-	-	-	0	0	0	-	-	-
0:00-1:00	0	0	0	-	-	-	0	0	0	-	-	-	0	0	0	-	-	-
1:00-2:00	0	0	0	-	-	-	0	0	0	-	-	-	0	0	0	-	-	-
2:00-3:00	0	0	0	-	-	-	0	0	0	-	-	-	0	0	0	-	-	-
3:00-4:00	0	0	0	-	-	-	0	0	0	-	-	-	0	0	0	-	-	-
4:00-5:00	0	0	0	-	-	-	0	0	0	-	-	-	0	0	0	-	-	-
5:00-6:00	0	0	0	-	-	-	0	0	0	-	-	-	0	0	0	-	-	-
6:00-7:00	0	2	2	0.0	0.5	0	0	2	2	0.0	0.5	0	0	4	4	0.0	0.5	0
昼12時間計	16	325	341	4.7	85.9	0	18	323	341	5.3	85.9	0	34	648	682	5.0	85.9	0
夜12時間計	2	54	56	3.6	14.1	0	4	56	56	3.6	14.1	0	4	108	112	3.6	14.1	0
24時間合計	18	379	397	4.5	100.0	0	20	377	397	5.0	100.0	0	38	756	794	4.8	100.0	0

方向	C断面:流入計(7+8+9)						C断面:流出計(2+6+10)						C断面:断面計(7+8+9)+(2+6+10)					
	大型車 [台]	小型車 [台]	合計 [台]	大型車 流入率 [%]	時間 比率 [%]	二輪車 比率 [%]	大型車 [台]	小型車 [台]	合計 [台]	大型車 流入率 [%]	時間 比率 [%]	二輪車 比率 [%]	大型車 [台]	小型車 [台]	合計 [台]	大型車 流入率 [%]	時間 比率 [%]	二輪車 比率 [%]
7:00-8:00	1	9	10	10.0	2.5	0	0	1	10	100	5.0	0	1	10	11	9.1	2.6	0
8:00-9:00	1	21	22	4.5	5.5	0	0	2	22	4.5	5.5	0	1	23	24	4.2	5.8	0
9:00-10:00	1	18	19	5.3	4.8	0	0	2	20	10.0	0	0	1	20	21	4.8	5.0	0
10:00-11:00	1	9	10	10.0	2.5	0	0	1	10	100	2.5	0	1	10	11	9.1	2.6	0
11:00-12:00	1	23	24	4.2	6.0	0	0	1	24	4.2	6.0	0	1	24	25	4.0	6.0	0
12:00-13:00	1	26	27	3.7	6.8	0	0	1	27	3.7	6.8	0	1	27	28	3.6	6.7	0
13:00-14:00	1	28	29	3.4	7.3	0	0	1	29	3.4	7.3	0	1	29	30	3.3	7.2	0
14:00-15:00	2	35	37	5.4	9.3	0	0	1	36	5.4	9.3	0	2	36	38	5.3	9.1	0
15:00-16:00	2	39	41	4.9	10.3	0	0	2	41	4.9	10.3	0	2	41	43	4.7	10.3	0
16:00-17:00	3	42	45	5.8	8.6	0	0	1	43	5.8	8.6	0	3	46	50	5.7	8.4	0
17:00-18:00	3	49	52	5.8	13.1	0	0	1	50	5.8	13.1	0	3	53	57	5.7	12.1	0
18:00-19:00	2	34	36	3.6	9.1	0	0	1	35	3.6	9.1	0	2	35	37	3.4	8.3	0
19:00-20:00	1	14	15	6.7	3.8	0	0	1	15	6.7	3.8	0	1	15	16	6.3	3.8	0
20:00-21:00	0	8	8	0.0	2.0	0	0	0	8	0.0	2.0	0	0	8	8	0.0	2.0	0
21:00-22:00	0	2	2	0.0	0.5	0	0	0	2	0.0	0.5	0	0	2	2	0.0	0.5	0
22:00-23:00	0	2	2	0.0	0.5	0	0	0	2	0.0	0.5	0	0	2	2	0.0	0.5	0
23:00-24:00	0	6	6	0.0	2.0	0	0	0	6	0.0	2.0	0	0	6	6	0.0	2.0	0
24時間合計	18	323	341	5.3	85.9	0	0	15	323	5.3	85.9	0	18	338	356	5.1	85.4	0
昼12時間計	2	54	56	3.6	14.1	0	0	5	56	3.6	14.1	0	2	59	61	3.3	14.6	0
夜12時間計	20	377	397	5.0	100.0	0	0	20	377	5.0	100.0	0	20	377	417	4.8	100.0	0

方向	D断面:流入計(10+11+12)						D断面:流出計(1+5+9)						D断面:断面計(10+11+12)+(1+5+9)					
	大型車 [台]	小型車 [台]	合計 [台]	大型車 流入率 [%]	時間 比率 [%]	二輪車 比率 [%]	大型車 [台]	小型車 [台]	合計 [台]	大型車 流入率 [%]	時間 比率 [%]	二輪車 比率 [%]	大型車 [台]	小型車 [台]	合計 [台]	大型車 流入率 [%]	時間 比率 [%]	二輪車 比率 [%]
7:00-8:00	0	0	0	-	-	-	0	0	0	-	-	-	0	0	0	-	-	-
8:00-9:00	0	0	0	-	-	-	0	0	0	-	-	-	0	0	0	-	-	-
9:00-10:00	0	0	0	-	-	-	0	0	0	-	-	-	0	0	0	-	-	-
10:00-11:00	0	0	0	-	-	-	0	0	0	-	-	-	0	0	0	-	-	-
11:00-12:00	0	0	0	-	-	-	0	0	0	-	-	-	0	0	0	-	-	-
12:00-13:00	0	0	0	-	-	-	0	0	0	-	-	-	0	0	0	-	-	-
13:00-14:00	0	0	0	-	-	-	0	0	0	-	-	-	0	0	0	-	-	-
14:00-15:00	0	0	0	-	-	-	0	0	0	-	-	-	0	0	0	-	-	-
15:00-16:00	0	0	0	-	-	-	0	0	0	-	-	-	0	0	0	-	-	-
16:00-17:00	0	0	0	-	-	-	0	0	0	-	-	-	0	0	0	-	-	-
17:00-18:00	0	0	0	-	-	-	0	0	0	-	-	-	0	0	0	-	-	-
18:00-19:00	0	0	0	-	-	-	0	0	0	-	-	-	0	0	0			

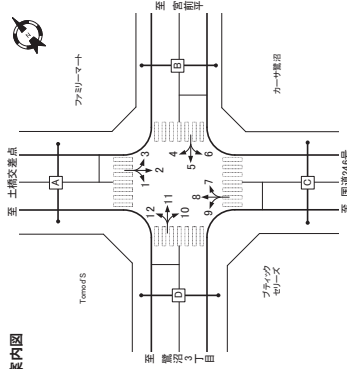
自動車交通量調査結果集計表

[断面別]

施設開運車両 (休日)

予測地点
No.2 カッパーク鷺沼入口交差点

方向案内図



時間帯	交差点総流入計				
	大型車 [台]	小型車 [台]	合計 [台]	大型車 流入率 [%]	二輪車 時間 比率 [%]
7:00-8:00	1	19	20	5.0	2.5
8:00-9:00	2	42	44	4.5	5.5
9:00-10:00	2	36	38	5.3	4.8
10:00-11:00	1	19	20	5.0	2.5
11:00-12:00	2	46	48	4.2	6.0
12:00-13:00	2	52	54	3.7	6.8
13:00-14:00	2	56	58	3.4	7.3
14:00-15:00	4	70	74	5.4	9.3
15:00-16:00	4	78	82	4.9	10.3
16:00-17:00	4	64	68	5.3	8.6
17:00-18:00	6	68	74	5.8	13.1
18:00-19:00	4	65	69	5.3	8.0
19:00-20:00	2	22	24	6.7	3.8
20:00-21:00	2	18	20	6.0	2.8
21:00-22:00	0	16	16	0.0	0.5
22:00-23:00	0	4	4	0.0	0.5
23:00-24:00	0	16	16	0.0	2.0
24時間合計	4	14	18	0.0	1.8
7:00-24:00	0	0	0	0.0	0.0
2:00-3:00	0	14	14	0.0	1.8
3:00-4:00	0	0	0	0.0	0.0
4:00-5:00	0	0	0	0.0	0.0
5:00-6:00	0	0	0	0.0	0.0
6:00-7:00	0	4	4	0.0	0.5
昼12時間計	34	648	682	5.0	85.9
夜12時間計	4	108	112	3.6	14.1
24時間合計	38	756	794	4.8	100.0

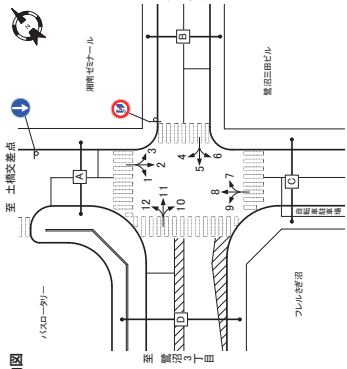
自動車交通量調査結果集計表

[方向別]

施設開運車両 (休日)

予測地点
No.3 鷺沼駅前交差点

方向案内図



時間帯	方向: 1					方向: 2					方向: 3				
	大型車 [台]	小型車 [台]	合計 [台]	大型車 流入率 [%]	二輪車 時間 比率 [%]	大型車 [台]	小型車 [台]	合計 [台]	大型車 流入率 [%]	二輪車 時間 比率 [%]	大型車 [台]	小型車 [台]	合計 [台]	大型車 流入率 [%]	二輪車 時間 比率 [%]
7:00-8:00	0	0	0	0	0	0	0	0	0	0	0	0	0	0	0
8:00-9:00	0	0	0	0	0	0	0	0	0	0	0	0	0	0	0
9:00-10:00	0	0	0	0	0	0	0	0	0	0	0	0	0	0	0
10:00-11:00	0	0	0	0	0	0	0	0	0	0	0	0	0	0	0
11:00-12:00	0	0	0	0	0	0	0	0	0	0	0	0	0	0	0
12:00-13:00	0	0	0	0	0	0	0	0	0	0	0	0	0	0	0
13:00-14:00	0	0	0	0	0	0	0	0	0	0	0	0	0	0	0
14:00-15:00	0	0	0	0	0	0	0	0	0	0	0	0	0	0	0
15:00-16:00	0	0	0	0	0	0	0	0	0	0	0	0	0	0	0
16:00-17:00	0	0	0	0	0	0	0	0	0	0	0	0	0	0	0
17:00-18:00	0	0	0	0	0	0	0	0	0	0	0	0	0	0	0
18:00-19:00	0	0	0	0	0	0	0	0	0	0	0	0	0	0	0
19:00-20:00	0	0	0	0	0	0	0	0	0	0	0	0	0	0	0
20:00-21:00	0	0	0	0	0	0	0	0	0	0	0	0	0	0	0
21:00-22:00	0	0	0	0	0	0	0	0	0	0	0	0	0	0	0
22:00-23:00	0	0	0	0	0	0	0	0	0	0	0	0	0	0	0
23:00-24:00	0	0	0	0	0	0	0	0	0	0	0	0	0	0	0
24時間合計	0	0	0	0	0	0	0	0	0	0	0	0	0	0	0
7:00-8:00	0	1	1	0.0	5.0	0	0	0	0	0	0	0	0	0	0
8:00-9:00	0	2	2	0.0	10.0	0	0	0	0	0	0	0	0	0	0
9:00-10:00	0	2	2	0.0	10.0	0	0	0	0	0	0	0	0	0	0
10:00-11:00	0	1	1	0.0	5.0	0	0	0	0	0	0	0	0	0	0
11:00-12:00	0	1	1	0.0	5.0	0	0	0	0	0	0	0	0	0	0
12:00-13:00	0	1	1	0.0	5.0	0	0	0	0	0	0	0	0	0	0
13:00-14:00	0	1	1	0.0	5.0	0	0	0	0	0	0	0	0	0	0
14:00-15:00	0	1	1	0.0	5.0	0	0	0	0	0	0	0	0	0	0
15:00-16:00	0	2	2	0.0	10.0	0	0	0	0	0	0	0	0	0	0
16:00-17:00	0	1	1	0.0	5.0	0	0	0	0	0	0	0	0	0	0
17:00-18:00	0	1	1	0.0	5.0	0	0	0	0	0	0	0	0	0	0
18:00-19:00	0	1	1	0.0	5.0	0	0	0	0	0	0	0	0	0	0
19:00-20:00	0	1	1	0.0	5.0	0	0	0	0	0	0	0	0	0	0
20:00-21:00	0	1	1	0.0	5.0	0	0	0	0	0	0	0	0	0	0
21:00-22:00	0	0	0	0	0	0	0	0	0	0	0	0	0	0	0
22:00-23:00	0	0	0	0	0	0	0	0	0	0	0	0	0	0	0
23:00-24:00	0	1	1	0.0	5.0	0	0	0	0	0	0	0	0	0	0
24時間合計	0	15	15	0.0	75.0	0	0	0	0	0	0	0	0	0	0
昼12時間計	0	5	5	0.0	25.0	0	0	0	0	0	0	0	0	0	0
夜12時間計	0	20	20	0.0	100.0	0	0	0	0	0	0	0	0	0	0
24時間合計	0	25	25	0.0	100.0	0	0	0	0	0	0	0	0	0	0

時間帯	方向: 4					方向: 5					方向: 6				
	大型車 [台]	小型車 [台]	合計 [台]	大型車 流入率 [%]	二輪車 時間 比率 [%]	大型車 [台]	小型車 [台]	合計 [台]	大型車 流入率 [%]	二輪車 時間 比率 [%]	大型車 [台]	小型車 [台]	合計 [台]	大型車 流入率 [%]	二輪車 時間 比率 [%]
7:00-8:00	0	0	0	0	0	0	0	0	0	0	0	0	0	0	0
8:00-9:00	0	0	0	0	0	0	0	0	0	0	0	0	0	0	0
9:00-10:00	0	0	0	0	0	0	0	0	0	0	0	0	0	0	0
10:00-11:00	0	0	0	0	0	0	0	0	0	0	0	0	0	0	0
11:00-12:00	0	0	0	0	0	0	0	0	0	0	0	0	0	0	0
12:00-13:00	0	0	0	0	0	0	0	0	0	0	0	0	0	0	0
13:00-14:00	0	0	0	0	0	0	0	0	0	0	0	0	0	0	0
14:00-15:00	0	0	0	0	0	0	0	0	0	0	0	0	0	0	0
15:00-16:00	0	0	0	0	0	0	0	0	0	0	0	0	0	0	0
16:00-17:00	0	0	0	0	0	0	0	0	0	0	0	0	0	0	0
17:00-18:00	0	0	0	0	0	0	0	0	0	0	0	0	0	0	0
18:00-19:00	0	0	0	0	0	0	0	0	0	0	0	0	0	0	0
19:00-20:00	0	0	0	0	0	0	0	0	0	0	0	0	0	0	0
20:00-21:00	0	0	0	0	0	0	0	0	0	0	0	0	0	0	0
21:00-22:00	0	0	0	0	0	0	0	0	0	0	0	0	0	0	0
22:00-23:00	0	0	0	0	0	0	0	0	0	0	0	0	0	0	0
23:00-24:00	0	0	0	0	0	0	0	0	0	0	0	0	0	0	0
24時間合計	0	0	0	0	0	0	0	0	0	0	0	0	0	0	0
7:00-8:00	0	0	0	0	0	0	0	0	0	0	0	0	0	0	0
8:00-9:00	0	2	2	0.0	10.0	0	0	0	0	0	0	0	0	0	0
9:00-10:00	0	2	2	0.0	10.0	0	0	0	0	0	0	0	0	0	0
10:00-11:00	0	1	1	0.0	5.0	0	0	0	0	0	0	0	0	0	0
11:00-12:00	0	1	1	0.0	5.0	0	0	0	0	0	0	0	0	0	0
12:00-13:00	0	1	1	0.0	5.0	0	0	0	0	0	0	0	0	0	0
13:00-14:00	0	1	1	0.0	5.0	0	0	0	0	0	0	0	0	0	0
14:00-15:00	0	1	1	0.0	5.0	0	0	0	0	0	0	0	0	0	0
15:00-16:00	0	2	2	0.0	10.0	0	0	0	0	0	0	0	0	0	0
16:00-17:00	0	1	1	0.0	5.0	0	0	0	0	0	0	0	0	0	0
17:00-18:00	0	1	1	0.0	5.0	0	0	0	0	0	0	0	0	0	0
18:00-19:00	0	1	1	0.0	5.0	0	0	0	0	0	0	0	0	0	0
19:00-20:00	0	1	1	0.0	5.0	0	0	0	0	0	0	0	0	0	0
20:00-21:00	0	1	1	0.0	5.0	0	0	0	0	0	0	0	0	0	0
21:00-22:00	0	0	0	0	0	0	0	0	0	0	0	0	0	0	0
22:00-23:00	0	0	0	0	0	0	0	0	0	0	0	0	0	0	0
23:00-24:00	0	1	1	0.0	5.0	0	0	0	0	0	0	0	0	0	0
24時間合計	0	15	15	0.0	75.0	0	0	0	0	0	0	0	0	0	0
昼12時間計	0	5	5	0.0	25.0	0	0	0	0	0	0	0	0	0	0
夜12時間計	0	20	20	0.0	100.0	0	0	0	0	0	0	0	0	0	0
24時間合計	0	25	25	0.0	100.0	0	0	0	0	0	0	0	0	0	0

自動車交通量調査結果集計表

[方向別]

施設関連車両 (休日)

予測地点

No.3 鷺沼駅前交差点

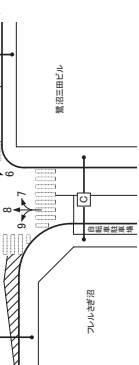
方向案内

バスロープウェイ

至 鷺沼一丁目

至 常盤町

至 土橋交差点



方向	方向: 7					方向: 8					方向: 9				
	大型車 [台]	小型車 [台]	合計 [台]	時間 比率 [%]	二輪車 [台]	大型車 [台]	小型車 [台]	合計 [台]	時間 比率 [%]	二輪車 [台]	大型車 [台]	小型車 [台]	合計 [台]	時間 比率 [%]	二輪車 [台]
7:00-8:00	0	4	4	0.0	6.9	0	9	9	0.0	2.4	0	0	0	0	0
8:00-9:00	0	6	6	0.0	10.3	0	19	20	5.0	5.3	0	0	0	0	0
9:00-10:00	0	4	4	0.0	6.9	0	16	17	5.9	4.5	0	0	0	0	0
10:00-11:00	0	2	2	0.0	3.4	0	9	9	0.0	2.4	0	0	0	0	0
11:00-12:00	0	3	3	0.0	5.2	0	22	23	4.3	6.1	0	0	0	0	0
12:00-13:00	0	3	3	0.0	5.2	0	25	28	3.8	6.9	0	0	0	0	0
13:00-14:00	0	3	3	0.0	5.2	0	1	27	28	3.8	7.4	0	0	0	0
14:00-15:00	0	3	3	0.0	5.2	0	2	34	36	5.6	9.5	0	0	0	0
15:00-16:00	0	6	6	0.0	10.3	0	2	37	39	5.1	10.3	0	0	0	0
16:00-17:00	0	4	4	0.0	6.9	0	2	31	33	6.1	8.8	0	0	0	0
17:00-18:00	0	5	5	0.0	8.6	0	3	38	51	5.9	13.5	0	0	0	0
18:00-19:00	0	5	5	0.0	8.6	0	2	45	33	9.1	2.9	0	0	0	0
19:00-20:00	0	2	2	0.0	3.4	0	1	13	14	9.1	2.7	0	0	0	0
20:00-21:00	0	1	1	0.0	1.7	0	8	8	0.0	2.7	0	0	0	0	0
21:00-22:00	0	1	1	0.0	1.7	0	0	2	0.0	5.6	0	0	0	0	0
22:00-23:00	0	1	1	0.0	1.7	0	0	2	0.0	5.6	0	0	0	0	0
23:00-24:00	0	1	1	0.0	1.7	0	0	2	0.0	5.6	0	0	0	0	0
24時間合計	0	58	58	0.0	100.0	0	18	357	4.8	100.0	0	0	0	0	0

方向	方向: 10					方向: 11					方向: 12				
	大型車 [台]	小型車 [台]	合計 [台]	時間 比率 [%]	二輪車 [台]	大型車 [台]	小型車 [台]	合計 [台]	時間 比率 [%]	二輪車 [台]	大型車 [台]	小型車 [台]	合計 [台]	時間 比率 [%]	二輪車 [台]
7:00-8:00	0	0	0	-	-	0	0	0	-	-	0	0	0	-	-
8:00-9:00	0	0	0	-	-	0	0	0	-	-	0	0	0	-	-
9:00-10:00	0	0	0	-	-	0	0	0	-	-	0	0	0	-	-
10:00-11:00	0	0	0	-	-	0	0	0	-	-	0	0	0	-	-
11:00-12:00	0	0	0	-	-	0	0	0	-	-	0	0	0	-	-
12:00-13:00	0	0	0	-	-	0	0	0	-	-	0	0	0	-	-
13:00-14:00	0	0	0	-	-	0	0	0	-	-	0	0	0	-	-
14:00-15:00	0	0	0	-	-	0	0	0	-	-	0	0	0	-	-
15:00-16:00	0	0	0	-	-	0	0	0	-	-	0	0	0	-	-
16:00-17:00	0	0	0	-	-	0	0	0	-	-	0	0	0	-	-
17:00-18:00	0	0	0	-	-	0	0	0	-	-	0	0	0	-	-
18:00-19:00	0	0	0	-	-	0	0	0	-	-	0	0	0	-	-
19:00-20:00	0	0	0	-	-	0	0	0	-	-	0	0	0	-	-
20:00-21:00	0	0	0	-	-	0	0	0	-	-	0	0	0	-	-
21:00-22:00	0	0	0	-	-	0	0	0	-	-	0	0	0	-	-
22:00-23:00	0	0	0	-	-	0	0	0	-	-	0	0	0	-	-
23:00-0:00	0	0	0	-	-	0	0	0	-	-	0	0	0	-	-
0:00-1:00	0	0	0	-	-	0	0	0	-	-	0	0	0	-	-
1:00-2:00	0	0	0	-	-	0	0	0	-	-	0	0	0	-	-
2:00-3:00	0	0	0	-	-	0	0	0	-	-	0	0	0	-	-
3:00-4:00	0	0	0	-	-	0	0	0	-	-	0	0	0	-	-
4:00-5:00	0	0	0	-	-	0	0	0	-	-	0	0	0	-	-
5:00-6:00	0	0	0	-	-	0	0	0	-	-	0	0	0	-	-
6:00-7:00	0	1	1	0.0	1.7	0	0	1	0.0	0.3	0	0	0	0	0
昼12時間計	0	48	48	0.0	82.8	0	16	310	32.6	4.9	86.5	0	0	0	0
夜12時間計	0	10	10	0.0	17.2	0	2	48	5.1	3.9	13.5	0	0	0	0
24時間合計	0	58	58	0.0	100.0	0	18	357	4.8	100.0	0	0	0	0	0

自動車交通量調査結果集計表

[断面別]

施設関連車両 (休日)

予測地点

No.3 鷺沼駅前交差点

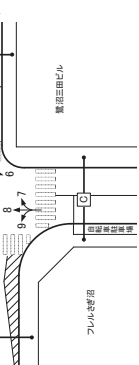
方向案内

バスロープウェイ

至 鷺沼一丁目

至 常盤町

至 土橋交差点



方向	A断面:流入計(1+2+3)					A断面:流出計(4+8+12)					A断面:断面計(1+2+3)+(4+8+12)				
	大型車 [台]	小型車 [台]	合計 [台]	時間 比率 [%]	二輪車 [台]	大型車 [台]	小型車 [台]	合計 [台]	時間 比率 [%]	二輪車 [台]	大型車 [台]	小型車 [台]	合計 [台]	時間 比率 [%]	二輪車 [台]
7:00-8:00	0	1	1	0.0	5.0	0	0	10	0.0	2.5	0	0	11	1.1	0.0
8:00-9:00	0	2	2	0.0	10.0	0	1	21	22	4.5	5.5	0	1	23	2.4
9:00-10:00	0	2	2	0.0	10.0	0	1	18	19	5.3	4.8	0	1	20	2.1
10:00-11:00	0	1	1	0.0	5.0	0	0	10	10	0.0	2.5	0	1	11	0.0
11:00-12:00	0	1	1	0.0	5.0	0	1	23	24	4.2	6.0	0	1	24	2.5
12:00-13:00	0	1	1	0.0	5.0	0	1	26	27	3.7	6.8	0	1	27	2.8
13:00-14:00	0	1	1	0.0	5.0	0	1	28	29	3.4	7.3	0	1	29	3.3
14:00-15:00	0	2	2	0.0	10.0	0	2	35	37	5.4	9.3	0	2	36	3.8
15:00-16:00	0	1	1	0.0	5.0	0	2	39	41	4.9	10.3	0	2	41	4.3
16:00-17:00	0	1	1	0.0	5.0	0	2	32	34	5.9	8.6	0	2	33	3.7
17:00-18:00	0	1	1	0.0	5.0	0	3	49	32	6.1	6.1	0	3	50	5.7
18:00-19:00	0	1	1	0.0	5.0	0	2	34	38	5.3	6.1	0	2	35	3.7
19:00-20:00	0	1	1	0.0	5.0	0	1	14	12	6.3	3.9	0	1	12	1.3
20:00-21:00	0	0	0	0.0	0.0	0	0	2	0.0	3.8	0	0	2	0.0	0.0
21:00-22:00	0	0	0	0.0	0.0	0	0	2	0.0	0.5	0	0	2	0.0	0.0
22:00-23:00	0	0	0	0.0	0.0	0	0	2	0.0	2.0	0	0	2	0.0	0.0
23:00-24:00	0	0	0	0.0	0.0	0	0	7	7	0.0	1.8	0	0	8	0.0
24時間合計	0	15	15	0.0	25.0	0	2	54	56	3.6	14.1	0	2	59	6.1
昼12時間計	0	15	15	0.0	25.0	0	2	54	56	3.6	14.1	0	2	59	6.1
夜12時間計	0	0	0	0.0	0.0	0	0	0	0	0.0	0.0	0	0	0	0.0
24時間合計	0	15	15	0.0	25.0	0	2	54	56	3.6	14.1	0	2	59	6.1

方向	B断面:流入計(4+5+6)					B断面:流出計(3+7+11)					B断面:断面計(4+5+6)+(3+7+11)				
	大型車 [台]	小型車 [台]	合計 [台]	時間 比率 [%]	二輪車 [台]	大型車 [台]	小型車 [台]	合計 [台]	時間 比率 [%]	二輪車 [台]	大型車 [台]	小型車 [台]	合計 [台]	時間 比率 [%]	二輪車 [台]
7:00-8:00	0	5	5	0.0	6.4	0	0	5	0.0	6.4	0	0	10	1.0	0.0
8:00-9:00	0	8	8	0.0	10.3	0	0	8	0.0	10.3	0	0	16	1.6	0.0
9:00-10:00	0	6	6	0.0	7.7	0	0	6	0.0	7.7	0	0	12	1.2	0.0
10:00-11:00	0	3	3	0.0	3.8	0	0	3	0.0	3.8	0	0	6	0.6	0.0
11:00-12:00	0	4	4	0.0	5.1	0	0	4	0.0	5.1	0	0	8	0.8	0.0
12:00-13:00	0	4	4	0.0	5.1	0	0	4	0.0	5.1	0	0	8	0.8	0.0
13:00-14:00	0	4	4	0.0	5.1	0	0	4	0.0	5.1	0	0	8	0.8	0.0
14:00-15:00	0	4	4	0.0	5.1	0	0	4	0.0	5.1	0	0	8	0.8	0.0
15:00-16:00	0	8	8	0.0	10.3	0	0	8	0.0	10.3	0	0	16	1.6	0.0
16:00-17:00	0	5	5	0.0	6.4	0	0	5	0.0	6.4	0	0	10	1.0	0.0
17:00-18:00	0	6	6	0.0	7.7	0	0	6	0.0	7.7	0	0	12	1.2	0.0
18:00-19:00	0	6	6	0.0	7.7	0	0	6	0.0	7.7	0	0	12	1.2	0.0
19:00-20:00	0	3	3	0.0	3.8	0	0	3	0.0	3.8	0	0	6	0.6	0.0
20:00-21:00	0	1	1	0.0	1.3	0	0	1	0.0	1.3	0	0	2	0.2	0.0
21:00-22:00	0	1	1	0.0	1.3	0	0	1	0.0	1.3	0	0	2	0.2	0.0
22:00-23:00	0	1	1	0.0	1.3	0	0	1	0.0	1.3	0	0	2	0.2	0.0
23:00-0:00	0	2	2	0.0	2.6	0	0	2	0.0	2.6	0	0	4	0.4	0.0
0:00-1:00	0	2	2	0.0	2.6	0	0	2	0.0	2.6	0	0	4	0.4	0.0
1:00-2:00	0	2	2	0.0	2.6	0	0	2	0.0	2.6	0	0	4	0.4	0.0
2:00-3:00	0	0	0	0.0	0.0	0	0	0	0.0	0.0	0	0	0	0.0	0.0
3:00-4:00	0	0	0	0.0	0.0	0	0	0							

自動車交通量調査結果集計表

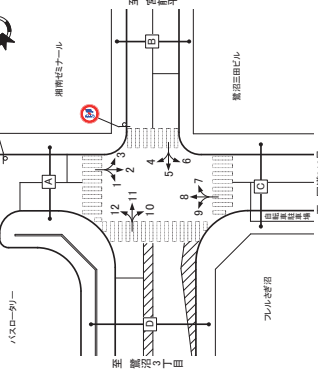
[断面別]

施設開運車両 (休日)

予測地点

No.3 鷺沼駅前交差点

方向案内図



方向	C断面:流入計(7+8+9)				C断面:流出計(2+6+10)				C断面:断面計(7+8+9)+(2+6+10)			
	大型車 [台]	小型車 [台]	合計 [台]	時間 比率 [%]	大型車 [台]	小型車 [台]	合計 [台]	時間 比率 [%]	大型車 [台]	小型車 [台]	合計 [台]	時間 比率 [%]
7:00-8:00	0	13	13	0.0	0	4	4	0.0	0	17	17	0.0
8:00-9:00	0	26	26	3.8	0	6	6	0.0	0	31	31	3.1
9:00-10:00	1	20	21	4.8	0	4	4	0.0	0	24	29	4.0
10:00-11:00	0	11	11	0.0	2	2	2	0.0	0	13	13	0.0
11:00-12:00	1	29	30	6.0	0	3	3	0.0	0	28	29	3.4
12:00-13:00	1	28	29	3.4	0	3	3	0.0	0	31	32	3.1
13:00-14:00	1	30	31	3.2	0	3	3	0.0	0	33	34	2.9
14:00-15:00	2	37	39	5.1	0	3	3	0.0	0	42	48	4.8
15:00-16:00	2	49	51	10.3	0	6	6	0.0	0	49	51	3.9
16:00-17:00	2	53	55	5.4	0	4	4	0.0	0	59	61	4.9
17:00-18:00	3	53	56	12.9	0	5	5	0.0	0	58	61	4.9
18:00-19:00	2	38	40	7.2	0	2	2	0.0	0	42	48	4.4
19:00-20:00	1	12	13	7.1	0	2	2	0.0	0	14	18	5.6
20:00-21:00	0	16	16	0.0	0	1	1	0.0	0	10	10	0.0
21:00-22:00	0	3	3	0.0	0	1	1	0.0	0	4	4	0.0
22:00-23:00	0	3	3	0.0	0	1	1	0.0	0	4	4	0.0
23:00-0:00	0	8	8	0.0	0	1	1	0.0	0	9	9	0.0
0:00-1:00	0	0	0	0.0	0	0	0	0.0	0	0	0	0.0
1:00-2:00	0	7	7	0.0	0	1	1	0.0	0	8	8	0.0
2:00-3:00	0	0	0	0.0	0	0	0	0.0	0	0	0	0.0
3:00-4:00	0	0	0	0.0	0	0	0	0.0	0	0	0	0.0
4:00-5:00	0	0	0	0.0	0	0	0	0.0	0	0	0	0.0
5:00-6:00	0	0	0	0.0	0	0	0	0.0	0	0	0	0.0
6:00-7:00	0	2	2	0.0	0	1	1	0.0	0	3	3	0.0
昼12時間計	16	388	404	86.0	0	48	48	0.0	0	452	452	3.8
夜12時間計	2	59	61	3.3	0	10	10	0.0	0	61	61	2.8
24時間合計	18	447	465	89.3	0	58	58	0.0	0	523	513	3.7

方向	D断面:流入計(10+11+12)				D断面:流出計(1+5+9)				D断面:断面計(10+11+12)+(1+5+9)			
	大型車 [台]	小型車 [台]	合計 [台]	時間 比率 [%]	大型車 [台]	小型車 [台]	合計 [台]	時間 比率 [%]	大型車 [台]	小型車 [台]	合計 [台]	時間 比率 [%]
7:00-8:00	0	0	0	0.0	0	0	0	0.0	0	0	0	0.0
8:00-9:00	0	0	0	0.0	0	0	0	0.0	0	0	0	0.0
9:00-10:00	0	0	0	0.0	0	0	0	0.0	0	0	0	0.0
10:00-11:00	0	0	0	0.0	0	0	0	0.0	0	0	0	0.0
11:00-12:00	0	0	0	0.0	0	0	0	0.0	0	0	0	0.0
12:00-13:00	0	0	0	0.0	0	0	0	0.0	0	0	0	0.0
13:00-14:00	0	0	0	0.0	0	0	0	0.0	0	0	0	0.0
14:00-15:00	0	0	0	0.0	0	0	0	0.0	0	0	0	0.0
15:00-16:00	0	0	0	0.0	0	0	0	0.0	0	0	0	0.0
16:00-17:00	0	0	0	0.0	0	0	0	0.0	0	0	0	0.0
17:00-18:00	0	0	0	0.0	0	0	0	0.0	0	0	0	0.0
18:00-19:00	0	0	0	0.0	0	0	0	0.0	0	0	0	0.0
19:00-20:00	0	0	0	0.0	0	0	0	0.0	0	0	0	0.0
20:00-21:00	0	0	0	0.0	0	0	0	0.0	0	0	0	0.0
21:00-22:00	0	0	0	0.0	0	0	0	0.0	0	0	0	0.0
22:00-23:00	0	0	0	0.0	0	0	0	0.0	0	0	0	0.0
23:00-0:00	0	0	0	0.0	0	0	0	0.0	0	0	0	0.0
0:00-1:00	0	0	0	0.0	0	0	0	0.0	0	0	0	0.0
1:00-2:00	0	0	0	0.0	0	0	0	0.0	0	0	0	0.0
2:00-3:00	0	0	0	0.0	0	0	0	0.0	0	0	0	0.0
3:00-4:00	0	0	0	0.0	0	0	0	0.0	0	0	0	0.0
4:00-5:00	0	0	0	0.0	0	0	0	0.0	0	0	0	0.0
5:00-6:00	0	0	0	0.0	0	0	0	0.0	0	0	0	0.0
6:00-7:00	0	0	0	0.0	0	0	0	0.0	0	0	0	0.0
昼12時間計	0	0	0	0.0	0	0	0	0.0	0	0	0	0.0
夜12時間計	0	0	0	0.0	0	0	0	0.0	0	0	0	0.0
24時間合計	0	0	0	0.0	0	0	0	0.0	0	0	0	0.0

自動車交通量調査結果集計表

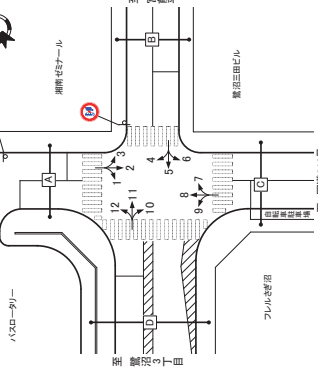
[断面別]

施設開運車両 (休日)

予測地点

No.3 鷺沼駅前交差点

方向案内図



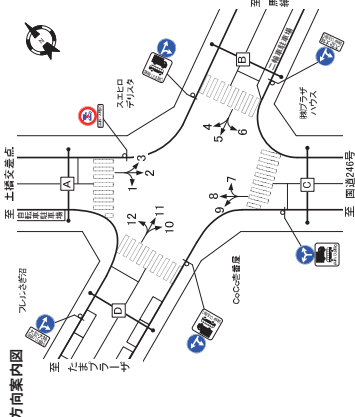
方向	交差点総流入計			
	大型車 [台]	小型車 [台]	合計 [台]	時間 比率 [%]
7:00-8:00	0	19	19	0.0
8:00-9:00	1	35	36	2.9
9:00-10:00	1	28	29	3.4
10:00-11:00	0	15	15	0.0
11:00-12:00	1	30	31	3.2
12:00-13:00	1	33	34	2.9
13:00-14:00	1	35	36	2.9
14:00-15:00	2	42	44	4.5
15:00-16:00	2	53	55	3.9
16:00-17:00	2	41	43	4.7
17:00-18:00	3	40	43	4.5
18:00-19:00	2	42	44	4.3
19:00-20:00	1	18	19	5.9
20:00-21:00	0	10	10	0.0
21:00-22:00	0	4	4	0.0
22:00-23:00	0	11	11	0.0
23:00-0:00	0	0	0	0.0
0:00-1:00	0	10	10	0.0
1:00-2:00	0	0	0	0.0
2:00-3:00	0	0	0	0.0
3:00-4:00	0	0	0	0.0
4:00-5:00	0	0	0	0.0
5:00-6:00	0	0	0	0.0
6:00-7:00	0	5	5	0.0
昼12時間計	16	436	452	3.5
夜12時間計	2	79	81	2.5
24時間合計	18	515	533	3.4

自動車交通量調査結果集計表

[方向別]

施設関連車両 (休日)

予測地点
No. 4 鷺沼交番前交差点



方向	方向: 1				方向: 2				方向: 3			
	大型車 [台]	小型車 [台]	合計 [台]	時間 比率 [%]	大型車 [台]	小型車 [台]	合計 [台]	時間 比率 [%]	大型車 [台]	小型車 [台]	合計 [台]	時間 比率 [%]
7:00-8:00	0	0	0	-	0	4	4	0.0	7.4	0	0	0.0
8:00-9:00	0	0	0	-	5	5	0.0	9.3	0	0	0.0	
9:00-10:00	0	0	0	-	4	4	0.0	7.4	0	0	0.0	
10:00-11:00	0	0	0	-	2	2	0.0	3.7	0	0	0.0	
11:00-12:00	0	0	0	-	3	3	0.0	5.6	0	0	0.0	
12:00-13:00	0	0	0	-	3	3	0.0	5.6	0	0	0.0	
13:00-14:00	0	0	0	-	3	3	0.0	5.6	0	0	0.0	
14:00-15:00	0	0	0	-	3	3	0.0	5.6	0	0	0.0	
15:00-16:00	0	0	0	-	3	3	0.0	5.6	0	0	0.0	
16:00-17:00	0	0	0	-	4	4	0.0	7.4	0	0	0.0	
17:00-18:00	0	0	0	-	4	4	0.0	7.4	0	0	0.0	
18:00-19:00	0	0	0	-	2	2	0.0	3.7	0	0	0.0	
19:00-20:00	0	0	0	-	2	2	0.0	3.7	0	0	0.0	
20:00-21:00	0	0	0	-	1	1	0.0	1.9	0	0	0.0	
21:00-22:00	0	0	0	-	1	1	0.0	1.9	0	0	0.0	
22:00-23:00	0	0	0	-	0	0	0.0	0.0	0	0	0.0	
23:00-24:00	0	0	0	-	0	0	0.0	0.0	0	0	0.0	
昼夜時間計	0	0	0	-	44	44	0.0	81.5	0	0	0.0	
24時間合計	0	0	0	-	54	54	0.0	100.0	0	0	0.0	

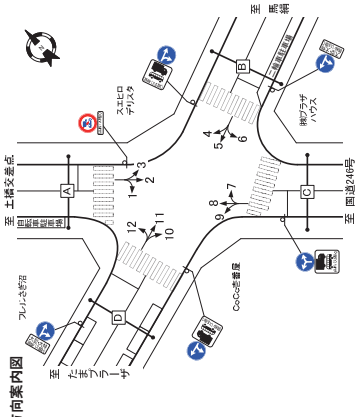
方向	方向: 4				方向: 5				方向: 6			
	大型車 [台]	小型車 [台]	合計 [台]	時間 比率 [%]	大型車 [台]	小型車 [台]	合計 [台]	時間 比率 [%]	大型車 [台]	小型車 [台]	合計 [台]	時間 比率 [%]
7:00-8:00	0	0	0	-	0	0	0	-	0	0	0	-
8:00-9:00	0	0	0	-	0	0	0	-	0	0	0	-
9:00-10:00	0	0	0	-	0	0	0	-	0	0	0	-
10:00-11:00	0	0	0	-	0	0	0	-	0	0	0	-
11:00-12:00	0	0	0	-	0	0	0	-	0	0	0	-
12:00-13:00	0	0	0	-	0	0	0	-	0	0	0	-
13:00-14:00	0	0	0	-	0	0	0	-	0	0	0	-
14:00-15:00	0	0	0	-	0	0	0	-	0	0	0	-
15:00-16:00	0	0	0	-	0	0	0	-	0	0	0	-
16:00-17:00	0	0	0	-	0	0	0	-	0	0	0	-
17:00-18:00	0	0	0	-	0	0	0	-	0	0	0	-
18:00-19:00	0	0	0	-	0	0	0	-	0	0	0	-
19:00-20:00	0	0	0	-	0	0	0	-	0	0	0	-
20:00-21:00	0	0	0	-	0	0	0	-	0	0	0	-
21:00-22:00	0	0	0	-	0	0	0	-	0	0	0	-
22:00-23:00	0	0	0	-	0	0	0	-	0	0	0	-
23:00-24:00	0	0	0	-	0	0	0	-	0	0	0	-
昼夜時間計	0	0	0	-	0	0	0	-	0	0	0	-
24時間合計	0	0	0	-	0	0	0	-	0	0	0	-

自動車交通量調査結果集計表

[方向別]

施設関連車両 (休日)

予測地点
No. 4 鷺沼交番前交差点



方向	方向: 7				方向: 8				方向: 9			
	大型車 [台]	小型車 [台]	合計 [台]	時間 比率 [%]	大型車 [台]	小型車 [台]	合計 [台]	時間 比率 [%]	大型車 [台]	小型車 [台]	合計 [台]	時間 比率 [%]
7:00-8:00	0	0	0	-	0	3	3	0.0	6.4	0	0	0.0
8:00-9:00	0	0	0	-	0	5	5	0.0	10.6	0	0	0.0
9:00-10:00	0	0	0	-	0	3	3	0.0	6.4	0	0	0.0
10:00-11:00	0	0	0	-	2	2	0.0	4.3	0	0	0.0	
11:00-12:00	0	0	0	-	2	2	0.0	4.3	0	0	0.0	
12:00-13:00	0	0	0	-	2	2	0.0	4.3	0	0	0.0	
13:00-14:00	0	0	0	-	2	2	0.0	4.3	0	0	0.0	
14:00-15:00	0	0	0	-	2	2	0.0	4.3	0	0	0.0	
15:00-16:00	0	0	0	-	3	3	0.0	6.4	0	0	0.0	
16:00-17:00	0	0	0	-	3	3	0.0	6.4	0	0	0.0	
17:00-18:00	0	0	0	-	4	4	0.0	8.7	0	0	0.0	
18:00-19:00	0	0	0	-	2	2	0.0	4.3	0	0	0.0	
19:00-20:00	0	0	0	-	2	2	0.0	4.3	0	0	0.0	
20:00-21:00	0	0	0	-	1	1	0.0	2.1	0	0	0.0	
21:00-22:00	0	0	0	-	1	1	0.0	2.1	0	0	0.0	
22:00-23:00	0	0	0	-	0	0	0.0	0.0	0	0	0.0	
23:00-24:00	0	0	0	-	0	0	0.0	0.0	0	0	0.0	
昼夜時間計	0	0	0	-	37	37	0.0	76.7	0	0	0.0	
24時間合計	0	0	0	-	47	47	0.0	100.0	0	0	0.0	

方向	方向: 10				方向: 11				方向: 12			
	大型車 [台]	小型車 [台]	合計 [台]	時間 比率 [%]	大型車 [台]	小型車 [台]	合計 [台]	時間 比率 [%]	大型車 [台]	小型車 [台]	合計 [台]	時間 比率 [%]
7:00-8:00	1	19	20	5.0	2	2	4	0.0	1.6	0	10	0.0
8:00-9:00	3	51	54	5.6	5	7	12	0.0	5.6	1	20	4.8
9:00-10:00	2	45	47	4.3	4	6	10	0.0	4.8	1	17	5.6
10:00-11:00	1	28	29	3.4	3	3	6	0.0	2.0	0	9	0.0
11:00-12:00	3	61	64	4.7	6	8	14	0.0	6.5	1	23	4.2
12:00-13:00	4	67	71	5.6	6	8	14	0.0	6.5	0	26	3.7
13:00-14:00	4	75	79	5.1	7	9	16	0.0	7.3	1	28	3.4
14:00-15:00	5	94	99	5.1	9	11	20	0.0	8.3	2	35	5.4
15:00-16:00	5	105	110	4.5	10	12	22	0.0	9.7	2	38	5.0
16:00-17:00	5	90	95	5.3	9	10	19	0.0	8.9	2	34	5.9
17:00-18:00	7	131	138	5.1	13	16	29	0.0	13.7	3	49	5.8
18:00-19:00	5	93	98	5.1	9	11	20	0.0	9.7	2	34	5.6
19:00-20:00	1	29	30	3.3	2	4	6	0.0	3.2	1	10	1.1
20:00-21:00	2	41	43	4.7	4	6	10	0.0	4.8	1	13	1.4
21:00-22:00	1	22	23	4.3	2	2	4	0.0	1.6	0	8	0.0
22:00-23:00	0	4	4	0.0	0	0	0	0.0	0.0	0	2	0.0
23:00-24:00	0	6	6	0.0	0	0	0	0.0	0.0	0	2	0.0
昼夜時間計	45	959	1004	4.9	103	124	227	0.0	103.0	16	371	4.0
24時間合計	51	998	1049	4.9	103	119	222	0.0	103.0	16	370	4.8

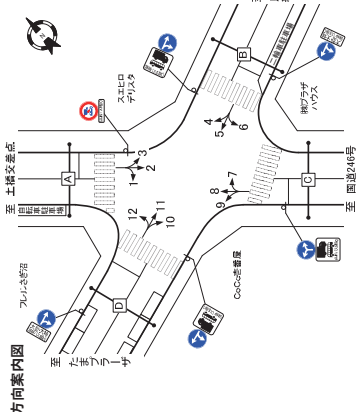
自動車交通調査結果集計表

[断面別]

施設関連車両 (休日)

予測地点

No. 4 駕沼交番前交差点



方向	A断面:流入計(1+2+3)				A断面:断面計(1+2+3)+(4+8+11)				A断面:流出計(4+8+11)				B断面:断面計(4+5+6+7+11)							
	大型車 [台]	小型車 [台]	合計 [台]	時間 流入率 比率 (%)	大型車 [台]	小型車 [台]	合計 [台]	時間 流入率 比率 (%)	大型車 [台]	小型車 [台]	合計 [台]	時間 流入率 比率 (%)	大型車 [台]	小型車 [台]	合計 [台]	時間 流入率 比率 (%)				
7:00-8:00	0	4	4	0.0	0	13	13	0.0	0	17	17	0.0	0	2	2	2	0.0			
8:00-9:00	0	6	6	0.0	1	25	26	3.8	6.0	1	31	32	3.1	6.5	0	0	0	0.0		
9:00-10:00	0	4	4	0.0	1	20	21	4.8	4.8	0	24	25	4.0	5.1	0	0	0	0.0		
10:00-11:00	0	2	2	0.0	0	11	11	0.0	2.5	0	13	13	0.0	2.6	0	0	0	0.0		
11:00-12:00	0	3	3	0.0	1	25	26	3.8	6.0	0	1	26	29	3.4	5.9	0	0	0.0		
12:00-13:00	0	3	3	0.0	1	28	29	3.4	6.7	0	1	31	32	3.1	6.5	0	0	0.0		
13:00-14:00	0	3	3	0.0	1	30	31	3.2	7.1	0	1	33	34	2.9	6.9	0	0	0.0		
14:00-15:00	0	6	6	0.0	2	37	39	5.1	9.0	0	2	40	42	4.8	8.5	0	0	0.0		
15:00-16:00	0	6	6	0.0	2	43	45	4.4	10.3	0	2	49	51	3.9	10.3	0	0	0.0		
16:00-17:00	0	4	4	0.0	2	35	37	5.4	8.5	0	2	39	41	4.3	8.3	0	0	0.0		
17:00-18:00	0	3	3	0.0	3	53	56	8.4	12.9	0	3	58	61	4.9	12.4	0	0	0.0		
18:00-19:00	0	3	3	0.0	2	49	51	7.9	12.9	0	2	49	51	4.4	11.4	0	0	0.0		
19:00-20:00	0	2	2	0.0	1	12	13	1.6	3.7	0	1	14	15	1.6	3.7	0	0	0.0		
20:00-21:00	0	2	2	0.0	1	15	16	1.6	4.3	0	1	17	18	1.6	4.3	0	0	0.0		
21:00-22:00	0	1	1	0.0	0	8	9	0.0	2.1	0	0	10	10	0.0	2.3	0	0	0.0		
22:00-23:00	0	1	1	0.0	0	3	3	0.0	0.7	0	0	4	4	0.0	0.8	0	0	0.0		
23:00-24:00	0	1	1	0.0	0	0	0	0.0	0.0	0	0	0	0	0.0	0.0	0	0	0.0		
24時間合計	0	1	1	0.0	17	0	0	0.0	1.7	0	0	4	4	0.0	0.8	0	0	0.0		
7:00-8:00	0	1	1	0.0	17	0	0	0.0	1.7	0	0	4	4	0.0	0.8	0	0	0.0		
8:00-9:00	0	1	1	0.0	17	0	0	0.0	1.7	0	0	4	4	0.0	0.8	0	0	0.0		
9:00-10:00	0	1	1	0.0	17	0	0	0.0	1.7	0	0	4	4	0.0	0.8	0	0	0.0		
10:00-11:00	0	0	0	0.0	0	0	0	0.0	0.0	0	0	0	0	0.0	0.0	0	0	0.0		
11:00-12:00	0	0	0	0.0	0	0	0	0.0	0.0	0	0	0	0	0.0	0.0	0	0	0.0		
12:00-13:00	0	1	1	0.0	17	0	0	0.0	1.7	0	0	4	4	0.0	0.8	0	0	0.0		
13:00-14:00	0	1	1	0.0	17	0	0	0.0	1.7	0	0	4	4	0.0	0.8	0	0	0.0		
14:00-15:00	0	1	1	0.0	17	0	0	0.0	1.7	0	0	4	4	0.0	0.8	0	0	0.0		
15:00-16:00	0	1	1	0.0	17	0	0	0.0	1.7	0	0	4	4	0.0	0.8	0	0	0.0		
16:00-17:00	0	1	1	0.0	17	0	0	0.0	1.7	0	0	4	4	0.0	0.8	0	0	0.0		
17:00-18:00	0	1	1	0.0	17	0	0	0.0	1.7	0	0	4	4	0.0	0.8	0	0	0.0		
18:00-19:00	0	1	1	0.0	17	0	0	0.0	1.7	0	0	4	4	0.0	0.8	0	0	0.0		
19:00-20:00	0	1	1	0.0	17	0	0	0.0	1.7	0	0	4	4	0.0	0.8	0	0	0.0		
20:00-21:00	0	1	1	0.0	17	0	0	0.0	1.7	0	0	4	4	0.0	0.8	0	0	0.0		
21:00-22:00	0	1	1	0.0	17	0	0	0.0	1.7	0	0	4	4	0.0	0.8	0	0	0.0		
22:00-23:00	0	1	1	0.0	17	0	0	0.0	1.7	0	0	4	4	0.0	0.8	0	0	0.0		
23:00-24:00	0	1	1	0.0	17	0	0	0.0	1.7	0	0	4	4	0.0	0.8	0	0	0.0		
24時間合計	0	1	1	0.0	17	0	0	0.0	1.7	0	0	4	4	0.0	0.8	0	0	0.0		
昼12時間計	0	48	48	0.0	82.8	0	16	35.8	37.4	4.3	86.0	0	16	40.6	4.22	3.8	85.6	0	0	0.0
夜12時間計	0	10	10	0.0	17.2	0	2	5.9	6.1	3.3	14.0	0	2	6.9	3.1	2.8	14.4	0	0	0.0
24時間合計	0	58	58	0.0	100.0	0	18	41.7	43.5	4.1	100.0	0	18	47.5	4.33	3.7	100.0	0	0	0.0

方向	B断面:流入計(4+5+6)				B断面:断面計(4+5+6+7+11)				C断面:流入計(7+8+9)				C断面:断面計(7+8+9)+(2+6+10)			
	大型車 [台]	小型車 [台]	合計 [台]	時間 流入率 比率 (%)	大型車 [台]	小型車 [台]	合計 [台]	時間 流入率 比率 (%)	大型車 [台]	小型車 [台]	合計 [台]	時間 流入率 比率 (%)	大型車 [台]	小型車 [台]	合計 [台]	時間 流入率 比率 (%)
7:00-8:00	0	0	0	0.0	0	2	2	0.0	1.6	0	0	0	0	0	0	0.0
8:00-9:00	0	0	0	0.0	0	8	8	0.0	6.3	0	0	0	0	0	0	0.0
9:00-10:00	0	0	0	0.0	0	6	6	0.0	4.7	0	0	0	0	0	0	0.0
10:00-11:00	0	0	0	0.0	0	3	3	0.0	2.3	0	0	0	0	0	0	0.0
11:00-12:00	0	0	0	0.0	0	8	8	0.0	6.3	0	0	0	0	0	0	0.0
12:00-13:00	0	0	0	0.0	0	8	8	0.0	6.3	0	0	0	0	0	0	0.0
13:00-14:00	0	0	0	0.0	0	9	9	0.0	7.0	0	0	0	0	0	0	0.0
14:00-15:00	0	0	0	0.0	1	12	13	0.0	9.4	0	0	0	0	0	0	0.0
15:00-16:00	0	0	0	0.0	1	19	20	0.0	14.1	0	0	0	0	0	0	0.0
16:00-17:00	0	0	0	0.0	1	19	20	0.0	14.1	0	0	0	0	0	0	0.0
17:00-18:00	0	0	0	0.0	1	18	19	0.0	13.6	0	0	0	0	0	0	0.0
18:00-19:00	0	0	0	0.0	1	12	13	0.0	9.4	0	0	0	0	0	0	0.0
19:00-20:00	0	0	0	0.0	0	4	4	0.0	3.1	0	0	0	0	0	0	0.0
20:00-21:00	0	0	0	0.0	0	6	6	0.0	4.7	0	0	0	0	0	0	0.0
21:00-22:00	0	0	0	0.0	0	2	2	0.0	1.6	0	0	0	0	0	0	0.0
22:00-23:00	0	0	0	0.0	0	0	0	0.0	0.0	0	0	0	0	0	0	0.0
23:00-24:00	0	0	0	0.0	0	0	0	0.0	0.0	0	0	0	0	0	0	0.0
24時間合計	0	0	0	0.0	12	128	140	0.0	93.9	0	0	0	0	0	0	0.0
昼12時間計	0	0	0	0.0	5	107	112	0.0	83.5	0	0	0	0	0	0	0.0
夜12時間計	0	0	0	0.0	7	21	28	0.0	10.4	0	0	0	0	0	0	0.0
24時間合計	0	0	0	0.0	12	128	140	0.0	93.9	0	0	0	0	0	0	0.0

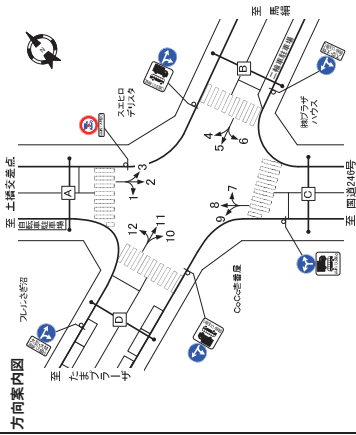
自動車交通調査結果集計表

[断面別]

施設関連車両 (休日)

予測地点

No. 4 駕沼交番前交差点



方向	C断面:流入計(7+8+9)				C断面:断面計(7+8+9)+(2+6+10)				D断面:流入計(10+11+12)				D断面:断面計(10+11+12)+(1+5+9)							
	大型車 [台]	小型車 [台]	合計 [台]	時間 流入率 比率 (%)	大型車 [台]	小型車 [台]	合計 [台]	時間 流入率 比率 (%)	大型車 [台]	小型車 [台]	合計 [台]	時間 流入率 比率 (%)	大型車 [台]	小型車 [台]	合計 [台]	時間 流入率 比率 (%)				
7:00-8:00	0	3	3	0.0	0	1	1	0.0	0.8	0	0	0	0	0	0	0.0				
8:00-9:00	0	5	5	0.0	10.6	0	3	5.6	5.9	5.1	5.3	0	3	6.1	6.4	4.7	5.6	0	0	0.0
9:00-10:00	0	3	3	0.0	6.4	0	2	4.9	5.1	3.9	4.6	0	2	5.2	5.4	3.7	4.7	0	0	0.0
10:00-11:00	0	2	2	0.0	4.3	0	1	3.0	3.1	3.2	2.8	0	1	3.2	3.3	3.0	2.9	0	0	0.0
11:00-12:00	0	2	2	0.0	4.3	0	3	6.4	6.7	4.5	6.1	0	3	6.6	6.9	4.3	6.0	0	0	0.0
12:00-13:00	0	2	2	0.0	4.3	0	4	7.0	7.4	5.1	6.7	0	4	7.2	7.6	5.3	6.6	0	0	0.0
13:00-14:00	0	2	2	0.0	4.3	0	4	7.8	8.2	4.9	7.4	0	4	8.0	8.4	4.8	7.3	0	0	0.0
14:00-15:00	0	2	2	0.0	4.3	0	5	9.7	10.2	4.9	9.2	0	5	9.9	10.4	4.8	9.0	0	0	0.0
15:00-16:00	0	3	3	0.0	10.6	0	5	11.0	11.5	4.3	10.4	0	5	11.5	12.0	4.2	10.4	0	0	0.0
16:00-17:00	0	4	4	0.0	6.4	0	7	9.4	9.9	5.1	9.0	0	7	10.9	11.6	4.9	8.9	0	0	0.0
17:00-18:00	0	4	4	0.0	8.5	0	7	13.9	14.2	4.9	6.9	0	7	13.9	14.6	4.5	12.7	0	0	0.0
18:00-19:00	0	4	4	0.0	8.5	0	7	13.9	14.2	4.9	6.9	0	7	13.9	14.6	4.5	12.7	0	0	0.0
19:00-20:00	0	2	2	0.0	4.3	0	2	4.1	4.2	3.1	2.9	0	2	3.2	3.4	3.1	3.0	0	0	0.0
20:00-21:00	0	2	2	0.0	4.3	0	2	4.1	4.2	3.1	2.9	0	2	3.2	3.4	3.1	3.0	0	0	0.0
21:00-22:00	0	1	1	0.0	2.1	0	1	2.3	2.4	1.7	1.6	0	1	2.6	2.8	1.7	1.7	0	0	0.0
22:00-23:00	0	1	1	0.0																

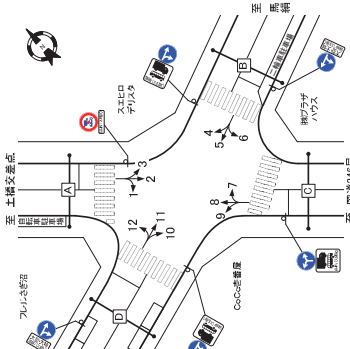
自動車交通量調査結果集計表

[断面別]

施設関連車両 (休日)

予測地点
No. 4 鷺沼交通雨交差点

方向案内図



時間帯	交差点総流入計			
	大型車 [台]	小型車 [台]	合計 [台]	流入率 [%]
7:00-8:00	1	38	39	2.6
8:00-9:00	4	59	63	4.3
9:00-10:00	3	75	78	3.8
10:00-11:00	1	44	45	2.2
11:00-12:00	4	97	101	4.0
12:00-13:00	5	109	114	4.5
13:00-14:00	2	41	43	1.7
14:00-15:00	3	52	55	2.2
15:00-16:00	8	145	153	5.2
16:00-17:00	8	156	164	4.6
17:00-18:00	11	205	216	5.1
18:00-19:00	6	147	153	3.2
19:00-20:00	2	64	66	1.5
20:00-21:00	3	47	50	2.1
21:00-22:00	0	3	3	0.1
22:00-23:00	0	10	10	0.0
23:00-24:00	0	28	28	3.4
24時間合計	74	1,592	1,666	4.4

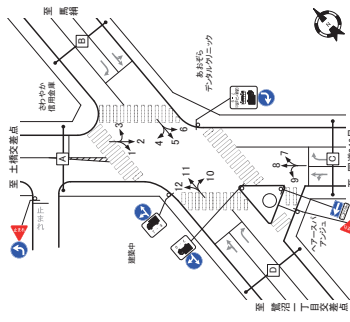
自動車交通量調査結果集計表

[方向別]

施設関連車両 (休日)

予測地点
No. 5 鷺沼入口交差点

方向案内図



時間帯	方向: 1				方向: 2				方向: 3			
	大型車 [台]	小型車 [台]	合計 [台]	流入率 [%]	大型車 [台]	小型車 [台]	合計 [台]	流入率 [%]	大型車 [台]	小型車 [台]	合計 [台]	流入率 [%]
7:00-8:00	1	12	13	7.7	0	1	1	10	1	1	2	2.2
8:00-9:00	2	30	32	6.3	0	1	26	27	3.7	5.3	0	0
9:00-10:00	1	27	28	3.6	4.7	1	22	23	4.3	4.5	0	0
10:00-11:00	1	15	16	6.3	2.7	1	14	15	6.7	2.9	0	0
11:00-12:00	2	34	36	5.6	6.1	2	29	31	6.5	6.1	0	0
12:00-13:00	2	37	39	5.1	6.6	0	2	33	35	5.7	6.9	0
13:00-14:00	2	41	43	4.7	7.3	0	2	37	39	5.1	7.6	0
14:00-15:00	3	52	55	5.5	9.3	0	2	45	47	4.3	9.2	0
15:00-16:00	3	59	62	4.9	10.5	0	3	50	53	5.7	10.4	0
16:00-17:00	3	50	53	5.7	8.9	0	2	44	46	4.3	9.0	0
17:00-18:00	4	72	76	5.3	12.8	0	3	63	66	4.5	12.9	0
18:00-19:00	3	51	54	2.6	9.1	0	2	46	48	4.2	9.4	0
19:00-20:00	1	16	17	2.9	2.8	0	1	20	21	4.6	4.4	0
20:00-21:00	1	12	13	7.7	2.2	0	1	10	11	9.1	2.2	0
21:00-22:00	0	2	2	0.0	0.2	0	0	2	2	0.0	0.2	0
22:00-23:00	0	4	4	0.0	0.6	0	0	4	4	0.0	0.6	0
23:00-24:00	1	10	11	9.1	1.9	0	0	8	8	0.0	1.8	0
24時間合計	0	10	10	0.0	1.7	0	0	7	7	0.0	1.4	0
7:00-8:00	0	0	0	0.0	0.0	0	0	0	0	0.0	0.0	0
8:00-9:00	0	0	0	0.0	0.0	0	0	0	0	0.0	0.0	0
9:00-10:00	0	0	0	0.0	0.0	0	0	0	0	0.0	0.0	0
10:00-11:00	0	0	0	0.0	0.0	0	0	0	0	0.0	0.0	0
11:00-12:00	0	0	0	0.0	0.0	0	0	0	0	0.0	0.0	0
12:00-13:00	0	0	0	0.0	0.0	0	0	0	0	0.0	0.0	0
13:00-14:00	0	0	0	0.0	0.0	0	0	0	0	0.0	0.0	0
14:00-15:00	0	1	1	0.0	2.5	0	0	0	0	0.0	2.5	0
15:00-16:00	0	1	1	0.0	2.5	0	0	0	0	0.0	2.5	0
16:00-17:00	0	1	1	0.0	2.5	0	0	0	0	0.0	2.5	0
17:00-18:00	0	1	1	0.0	2.5	0	0	0	0	0.0	2.5	0
18:00-19:00	0	0	0	0.0	0.0	0	0	0	0	0.0	0.0	0
19:00-20:00	0	0	0	0.0	0.0	0	0	0	0	0.0	0.0	0
20:00-21:00	0	0	0	0.0	0.0	0	0	0	0	0.0	0.0	0
21:00-22:00	0	0	0	0.0	0.0	0	0	0	0	0.0	0.0	0
22:00-23:00	0	0	0	0.0	0.0	0	0	0	0	0.0	0.0	0
23:00-24:00	0	0	0	0.0	0.0	0	0	0	0	0.0	0.0	0
24時間合計	0	4	4	0.0	100.0	0	0	0	0	0.0	100.0	0

自動車交通量調査結果集計表

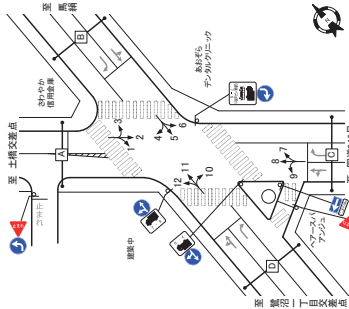
[方向別]

施設関連車両 (休日)

予測地点

No.5 鷺沼入口交差点

方向案内図



方向	方向: 7				方向: 8				方向: 9						
	大型車 [台]	小型車 [台]	合計 [台]	二輪車 [台]	大型車 [台]	小型車 [台]	合計 [台]	二輪車 [台]	大型車 [台]	小型車 [台]	合計 [台]	二輪車 [台]	時間 比率 [%]	大型車 流入率 [%]	二輪車 比率 [%]
7:00-8:00	0	0	0	0	0	2	2	0	0	0	0	0	0	0	0
8:00-9:00	0	0	0	0	0	3	3	0	0	0	0	0	0	0	0
9:00-10:00	0	0	0	0	0	2	2	0	0	0	0	0	0	0	0
10:00-11:00	0	0	0	0	0	1	1	0	0	0	0	0	0	0	0
11:00-12:00	0	0	0	0	0	1	1	0	0	0	0	0	0	0	0
12:00-13:00	0	0	0	0	0	1	1	0	0	0	0	0	0	0	0
13:00-14:00	0	0	0	0	0	1	1	0	0	0	0	0	0	0	0
14:00-15:00	0	0	0	0	0	1	1	0	0	0	0	0	0	0	0
15:00-16:00	0	0	0	0	0	3	3	0	0	0	0	0	0	0	0
16:00-17:00	0	0	0	0	2	2	0	0	0	0	0	0	0	0	0
17:00-18:00	0	0	0	0	0	0	0	0	0	0	0	0	0	0	0
18:00-19:00	0	0	0	0	0	2	2	0	0	0	0	0	0	0	0
19:00-20:00	0	0	0	0	0	1	1	0	0	0	0	0	0	0	0
20:00-21:00	0	0	0	0	0	1	1	0	0	0	0	0	0	0	0
21:00-22:00	0	0	0	0	0	1	1	0	0	0	0	0	0	0	0
22:00-23:00	0	0	0	0	0	0	0	0	0	0	0	0	0	0	0
23:00-0:00	0	0	0	0	0	0	0	0	0	0	0	0	0	0	0
0:00-1:00	0	0	0	0	0	0	0	0	0	0	0	0	0	0	0
1:00-2:00	0	0	0	0	0	0	0	0	0	0	0	0	0	0	0
2:00-3:00	0	0	0	0	0	0	0	0	0	0	0	0	0	0	0
3:00-4:00	0	0	0	0	0	0	0	0	0	0	0	0	0	0	0
4:00-5:00	0	0	0	0	0	0	0	0	0	0	0	0	0	0	0
5:00-6:00	0	0	0	0	0	0	0	0	0	0	0	0	0	0	0
6:00-7:00	0	0	0	0	0	0	0	0	0	0	0	0	0	0	0
昼以降間計	0	0	0	0	21	21	0	0	0	0	0	0	0	0	0
夜以降間計	0	0	0	0	8	8	0	0	0	0	0	0	0	0	0
24時間合計	0	0	0	0	29	29	0	0	0	0	0	0	0	0	0

方向	方向: 10				方向: 11				方向: 12						
	大型車 [台]	小型車 [台]	合計 [台]	二輪車 [台]	大型車 [台]	小型車 [台]	合計 [台]	二輪車 [台]	大型車 [台]	小型車 [台]	合計 [台]	二輪車 [台]	時間 比率 [%]	大型車 流入率 [%]	二輪車 比率 [%]
7:00-8:00	0	0	0	0	0	0	0	0	0	0	0	0	0	0	0
8:00-9:00	0	0	0	0	0	0	0	0	0	0	0	0	0	0	0
9:00-10:00	0	0	0	0	0	0	0	0	0	0	0	0	0	0	0
10:00-11:00	0	0	0	0	0	0	0	0	0	0	0	0	0	0	0
11:00-12:00	0	0	0	0	0	0	0	0	0	0	0	0	0	0	0
12:00-13:00	0	0	0	0	0	0	0	0	0	0	0	0	0	0	0
13:00-14:00	0	0	0	0	0	0	0	0	0	0	0	0	0	0	0
14:00-15:00	0	0	0	0	0	0	0	0	0	0	0	0	0	0	0
15:00-16:00	0	0	0	0	0	0	0	0	0	0	0	0	0	0	0
16:00-17:00	0	0	0	0	0	0	0	0	0	0	0	0	0	0	0
17:00-18:00	0	0	0	0	0	0	0	0	0	0	0	0	0	0	0
18:00-19:00	0	0	0	0	0	0	0	0	0	0	0	0	0	0	0
19:00-20:00	0	0	0	0	0	0	0	0	0	0	0	0	0	0	0
20:00-21:00	0	0	0	0	0	0	0	0	0	0	0	0	0	0	0
21:00-22:00	0	0	0	0	0	0	0	0	0	0	0	0	0	0	0
22:00-23:00	0	0	0	0	0	0	0	0	0	0	0	0	0	0	0
23:00-0:00	0	0	0	0	0	0	0	0	0	0	0	0	0	0	0
0:00-1:00	0	0	0	0	0	0	0	0	0	0	0	0	0	0	0
1:00-2:00	0	0	0	0	0	0	0	0	0	0	0	0	0	0	0
2:00-3:00	0	0	0	0	0	0	0	0	0	0	0	0	0	0	0
3:00-4:00	0	0	0	0	0	0	0	0	0	0	0	0	0	0	0
4:00-5:00	0	0	0	0	0	0	0	0	0	0	0	0	0	0	0
5:00-6:00	0	0	0	0	0	0	0	0	0	0	0	0	0	0	0
6:00-7:00	0	0	0	0	0	0	0	0	0	0	0	0	0	0	0
昼以降間計	0	0	0	0	0	0	0	0	0	0	0	0	0	0	0
夜以降間計	0	0	0	0	0	0	0	0	0	0	0	0	0	0	0
24時間合計	0	0	0	0	0	0	0	0	0	0	0	0	0	0	0

自動車交通量調査結果集計表

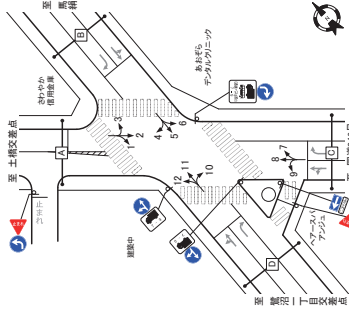
[断面別]

施設関連車両 (休日)

予測地点

No.5 鷺沼入口交差点

方向案内図



方向	A断面:流入計(1+2+3)				A断面:流出計(4+8+12)				A断面:断面計(1+2+3)+(4+8+12)						
	大型車 [台]	小型車 [台]	合計 [台]	二輪車 [台]	大型車 [台]	小型車 [台]	合計 [台]	二輪車 [台]	大型車 [台]	小型車 [台]	合計 [台]	二輪車 [台]	時間 比率 [%]	大型車 流入率 [%]	二輪車 比率 [%]
7:00-8:00	2	22	24	83	2.2	0	3	3	0	0	3	0	6.4	27	7.4
8:00-9:00	3	56	59	5.1	5.3	0	5	5	0	0	5	0	10.6	61	4.7
9:00-10:00	2	49	51	3.9	4.6	0	3	3	0	0	3	0	6.4	54	3.7
10:00-11:00	2	29	31	6.5	2.8	0	2	2	0	0	2	0	4.3	31	6.1
11:00-12:00	4	63	67	6.0	6.1	0	2	2	0	0	4	0	4.3	65	5.8
12:00-13:00	4	70	74	5.4	6.7	0	2	2	0	0	4	0	4.3	72	5.3
13:00-14:00	4	78	82	4.9	7.4	0	2	2	0	0	4	0	4.3	80	4.8
14:00-15:00	5	97	102	4.9	9.2	0	2	2	0	0	5	0	4.3	99	10.4
15:00-16:00	6	109	115	5.2	10.4	0	3	3	0	0	6	0	4.3	114	12.0
16:00-17:00	5	94	99	5.1	9.0	0	3	3	0	0	5	0	6.4	97	10.2
17:00-18:00	7	135	142	4.9	12.9	0	4	4	0	0	7	0	6.3	138	14.6
18:00-19:00	3	37	40	4.9	9.2	0	3	3	0	0	3	0	6.3	39	5.7
19:00-20:00	2	43	45	3.4	2.9	0	2	2	0	0	2	0	4.3	32	4.3
20:00-21:00	2	25	27	8.4	2.1	0	1	1	0	0	2	0	4.3	26	8.0
21:00-22:00	6	25	31	0.0	6.2	0	0	0	0	0	6	0	2.1	29	0.0
22:00-23:00	1	18	19	5.3	1.9	0	0	0	0	0	1	0	2.1	19	2.0
23:00-0:00	0	17	17	0.0	1.5	0	0	0	0	0	0	0	0.0	17	0.0
24時間合計	0	17	17	0.0	1.5	0	0	0	0	0	0	0	0.0	17	0.0
7:00-8:00	0	0	0	0	0	0	0	0	0	0	0	0	0	0	0
8:00-9:00	0	0	0	0	0	0	0	0	0	0	0	0	0	0	0
9:00-10:00	0	0	0	0	0	0	0	0	0	0	0	0	0	0	0
10:00-11:00	0	0	0	0	0	0	0	0	0	0	0	0	0	0	0
11:00-12:00	0	0	0	0	0	0	0	0	0	0	0	0	0	0	0
12:00-13:00	0	0	0	0	0	0	0	0	0	0	0	0	0	0	0
13:00-14:00	0	0	0	0	0	0	0	0	0	0	0	0	0	0	0
14:00-15:00	0	0	0	0	0	0	0	0	0	0	0	0	0	0	0
15:00-16:00	0	0	0	0	0	0	0	0	0	0	0	0	0	0	0
16:00-17:00	0	0	0	0	0	0	0	0	0	0	0	0	0	0	0
17:00-18:00	0	0	0	0	0	0	0	0	0	0	0	0	0	0	0
18:00-19:00	0	0	0	0	0	0	0	0	0	0	0	0	0	0	0
19:00-20:00	0	0	0	0	0	0	0	0	0	0	0	0	0	0	0
20:00-21:00	0	0	0	0	0	0	0	0	0	0	0	0	0	0	0
21:00-22:00	0	0	0	0	0	0	0	0	0	0	0	0	0	0	0
22:00-23:00	0	0	0	0	0	0	0	0	0	0	0	0	0	0	0
23:00-0:00	0	0	0	0	0	0	0	0	0	0	0	0	0	0	0
0:00-1:00	0	0	0	0	0	0	0	0	0	0	0	0	0	0	0
1:00-2:00	0	0	0	0	0	0	0	0	0	0	0	0	0	0	0
2:00-3:00	0	0	0	0	0	0	0	0	0	0	0	0	0	0	0
3:00-4:00	0	0	0	0	0	0	0	0	0	0	0	0	0	0	0
4:00-5:00	0	0	0	0	0	0	0	0	0	0	0	0	0	0	0
5:00-6:00	0	0	0	0	0	0	0	0	0	0	0	0	0	0	0
6:00-7:00	0	0	0	0	0	0	0	0	0	0	0	0	0	0	0
昼以降間計	49	899	948	5.2	8										

自動車交通量調査結果集計表

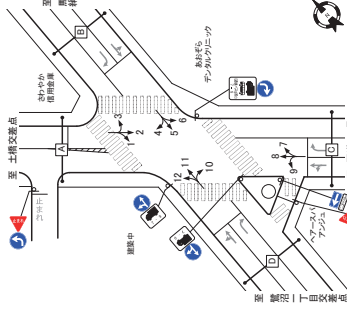
[断面別]

施設関連車両 (休日)

予測地点

No.5 鷺沼入口交差点

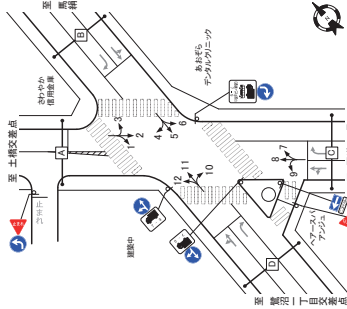
方向案内図



方向	C断面:流入計(7+8+9)				C断面:流出計(2+6+10)				C断面:断面計(7+8+9)+(2+6+10)									
	大型車 [台]	小型車 [台]	合計 [台]	時間 比率 [%]	大型車 [台]	小型車 [台]	合計 [台]	時間 比率 [%]	大型車 [台]	小型車 [台]	合計 [台]	時間 比率 [%]						
7:00-8:00	0	2	2	0.0	1	10	11	9.1	22	0	1	12	13	7.7	2.4	0		
8:00-9:00	0	3	3	0.0	1	26	27	3.7	53	0	1	29	30	3.3	5.6	0		
9:00-10:00	0	2	2	0.0	1	22	23	4.3	45	0	1	24	25	4.0	4.6	0		
10:00-11:00	0	1	1	0.0	1	14	15	6.7	29	0	1	15	16	6.3	3.0	0		
11:00-12:00	0	1	1	0.0	2	29	31	6.5	61	0	2	30	32	6.3	5.9	0		
12:00-13:00	0	1	1	0.0	2	33	35	5.7	69	0	2	34	36	5.6	6.7	0		
13:00-14:00	0	1	1	0.0	2	37	39	5.1	76	0	2	38	40	5.0	7.4	0		
14:00-15:00	0	1	1	0.0	2	45	47	4.3	92	0	2	46	48	4.2	8.9	0		
15:00-16:00	0	3	3	0.0	3	50	53	5.7	104	0	3	53	56	5.4	10.4	0		
16:00-17:00	0	2	2	0.0	4	44	46	4.3	90	0	2	46	48	4.2	8.9	0		
17:00-18:00	0	2	2	0.0	6	63	65	4.9	129	0	3	63	66	4.4	12.8	0		
18:00-19:00	0	2	2	0.0	4	46	48	4.7	94	0	2	48	50	5.0	9.3	0		
19:00-20:00	0	1	1	0.0	1	20	21	4.8	21	0	1	21	22	4.5	4.1	0		
20:00-21:00	0	1	1	0.0	1	11	12	2.1	22	0	1	12	13	2.2	2.3	0		
21:00-22:00	0	1	1	0.0	2	2	2	0.0	54	0	0	2	2	0.0	0.6	0		
22:00-23:00	0	1	1	0.0	3	20	21	0.0	96	0	0	3	3	0.0	0.7	0		
23:00-24:00	0	1	1	0.0	8	8	0.0	14	0	0	0	8	8	0.0	1.7	0		
24時間合計	0	29	29	0.0	100.0	0	25	485	51.0	4.9	100.0	0	25	514	539	4.6	100.0	0

方向	D断面:流入計(10+11+12)				D断面:流出計(1+5+9)				D断面:断面計(10+11+12)+(1+5+9)									
	大型車 [台]	小型車 [台]	合計 [台]	時間 比率 [%]	大型車 [台]	小型車 [台]	合計 [台]	時間 比率 [%]	大型車 [台]	小型車 [台]	合計 [台]	時間 比率 [%]						
7:00-8:00	0	1	1	0.0	1	12	13	7.7	22	0	1	13	14	7.1	2.3	0		
8:00-9:00	0	1	1	0.0	2	30	32	6.3	54	0	2	31	33	6.1	5.4	0		
9:00-10:00	0	1	1	0.0	1	27	28	3.6	47	0	1	28	29	3.4	4.8	0		
10:00-11:00	0	1	1	0.0	1	15	16	6.3	27	0	1	16	17	5.9	2.8	0		
11:00-12:00	0	1	1	0.0	2	34	36	5.6	61	0	2	35	37	5.4	6.1	0		
12:00-13:00	0	1	1	0.0	2	37	39	5.1	66	0	2	38	40	5.0	6.6	0		
13:00-14:00	0	1	1	0.0	2	41	43	4.7	73	0	2	42	44	4.5	7.2	0		
14:00-15:00	0	1	1	0.0	3	52	55	5.5	93	0	3	53	56	5.4	9.2	0		
15:00-16:00	0	1	1	0.0	3	59	62	4.8	105	0	3	60	63	4.8	10.4	0		
16:00-17:00	0	1	1	0.0	3	50	53	5.7	89	0	3	51	54	5.6	8.9	0		
17:00-18:00	0	1	1	0.0	4	72	76	5.3	128	0	4	73	77	5.2	12.7	0		
18:00-19:00	0	1	1	0.0	3	51	54	5.6	91	0	3	52	55	5.5	9.1	0		
19:00-20:00	0	1	1	0.0	1	18	17	5.9	29	0	1	17	18	5.6	3.0	0		
20:00-21:00	0	1	1	0.0	1	23	24	4.2	40	0	1	24	25	4.0	4.1	0		
21:00-22:00	0	0	0	0.0	1	12	13	7.7	22	0	1	12	13	7.7	2.1	0		
22:00-23:00	0	0	0	0.0	3	3	3	0.0	95	0	0	3	3	0.0	0.5	0		
23:00-24:00	0	0	0	0.0	4	4	4	0.0	91	0	0	4	4	0.0	0.7	0		
0:00-1:00	0	0	0	0.0	1	10	11	9.1	19	0	1	10	11	9.1	1.8	0		
1:00-2:00	0	0	0	0.0	0	0	0	0.0	0	0	0	0	0	0.0	0.0	0		
2:00-3:00	0	0	0	0.0	0	0	0	0.0	0	0	0	0	0	0.0	0.0	0		
3:00-4:00	0	0	0	0.0	0	0	0	0.0	0	0	0	0	0	0.0	0.0	0		
4:00-5:00	0	0	0	0.0	1	1	1	0.0	56	0	0	1	1	0.0	0.2	0		
5:00-6:00	0	0	0	0.0	3	3	3	0.0	95	0	0	3	3	0.0	0.2	0		
6:00-7:00	0	1	1	0.0	27	48	50	5.3	85	0	27	49	51	5.2	8.5	0		
昼12時間計	0	12	12	0.0	85.2	0	27	482	50.3	4.8	85.2	0	27	482	518	5.2	85.2	0
夜12時間計	0	2	2	0.0	14.3	0	4	86	8.8	4.7	14.3	0	4	86	93	4.5	14.3	0
24時間合計	0	14	14	0.0	100.0	0	31	562	59.1	5.2	100.0	0	31	576	602	5.1	100.0	0

方向案内図



自動車交通量調査結果集計表

[断面別]

施設関連車両 (休日)

予測地点

No.5 鷺沼入口交差点

方向	交差点総流入計					
	大型車 [台]	小型車 [台]	合計 [台]	時間 比率 [%]		
7:00-8:00	2	25	27	7.4	2.3	0
8:00-9:00	3	61	64	4.7	5.6	0
9:00-10:00	2	52	54	3.7	4.7	0
10:00-11:00	2	31	33	6.1	2.9	0
11:00-12:00	4	65	69	5.8	6.0	0
12:00-13:00	4	72	76	5.3	6.6	0
13:00-14:00	4	80	84	4.8	7.3	0
14:00-15:00	5	99	104	4.8	9.0	0
15:00-16:00	6	114	120	5.0	10.4	0
16:00-17:00	5	97	102	4.9	8.9	0
17:00-18:00	7	139	146	4.5	12.7	0
18:00-19:00	3	91	94	5.7	9.2	0
19:00-20:00	2	32	34	4.7	3.0	0
20:00-21:00	2	43	45	2.3	3.0	0
21:00-22:00	2	28	30	8.0	2.1	0
22:00-23:00	6	28	34	0.0	6.2	0
23:00-24:00	3	8	11	0.0	0.9	0
24時間合計	1	19	20	5.0	1.7	0
1:00-2:00	0	0	0	0.0	0.0	0
2:00-3:00	0	18	18	0.0	1.6	0
3:00-4:00	0	0	0	0.0	0.0	0
4:00-5:00	0	0	0	0.0	0.0	0
5:00-6:00	0	1	1	0.0	0.1	0
6:00-7:00	0	6	6	0.0	0.5	0
昼12時間計	49	936	985	5.0	85.2	0
夜12時間計	7	158	165	4.2	14.3	0
24時間合計	56	1,094	1,150	4.9	100.0	0

自動車交通量調査結果集計表

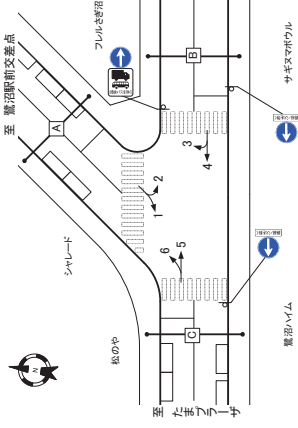
[断面別]

施設関連車両 (休日)

予測地点

No. 6 (仮) 鷺沼交番前交差点

方向案内図



方向	C断面: 流入計(5+6)				C断面: 流出計(1+4)				C断面: 断面計(5+6)+(1+4)			
	大型車 [台]	小型車 [台]	合計 [台]	二輪車 比率 [%]	大型車 流入率 [%]	小型車 流入率 [%]	合計 流入率 [%]	二輪車 比率 [%]	大型車 [台]	小型車 [台]	合計 [台]	二輪車 比率 [%]
7:00-8:00	2	34	36	5.6	2	34	36	5.6	2	34	36	5.6
8:00-9:00	4	85	89	4.5	0	4	85	89	4.5	0	89	4.5
9:00-10:00	3	73	76	3.9	0	3	73	76	3.9	0	76	3.9
10:00-11:00	2	42	44	4.5	0	2	42	44	4.5	0	44	4.5
11:00-12:00	5	94	99	5.1	0	5	94	99	5.1	0	99	5.1
12:00-13:00	5	104	109	4.6	0	5	104	109	4.6	0	109	4.6
13:00-14:00	6	114	120	5.0	0	6	114	120	5.0	0	120	5.0
14:00-15:00	7	144	151	4.6	0	7	144	151	4.6	0	151	4.6
15:00-16:00	9	170	179	5.0	0	9	170	179	5.0	0	179	5.0
16:00-17:00	8	136	144	5.6	0	8	136	144	5.6	0	144	5.6
17:00-18:00	11	201	212	5.2	0	11	201	212	5.2	0	212	5.2
18:00-19:00	6	143	149	4.0	0	6	143	149	4.0	0	149	4.0
19:00-20:00	2	68	70	2.9	0	2	68	70	2.9	0	70	2.9
20:00-21:00	3	63	66	4.5	0	3	63	66	4.5	0	66	4.5
21:00-23:00	0	32	32	2.1	0	0	32	32	2.1	0	32	2.1
23:00-0:00	0	9	9	0.6	0	0	9	9	0.6	0	9	0.6
0:00-1:00	1	28	29	3.4	0	1	28	29	3.4	0	29	3.4
1:00-2:00	0	0	0	0.0	0	0	0	0	0.0	0	0	0.0
2:00-3:00	1	25	26	3.8	0	1	25	26	3.8	0	26	3.8
3:00-4:00	0	0	0	0.0	0	0	0	0	0.0	0	0	0.0
4:00-5:00	0	0	0	0.0	0	0	0	0	0.0	0	0	0.0
5:00-6:00	0	1	1	0.0	0	0	1	1	0.0	0	1	0.0
6:00-7:00	0	7	7	0.0	0	0	7	7	0.0	0	7	0.0
昼12時間計	70	1,331	1,401	5.0	0	70	1,331	1,401	5.0	0	1,401	5.0
夜12時間計	8	219	227	3.5	0	8	219	227	3.5	0	227	3.5
24時間合計	78	1,550	1,628	4.8	0	78	1,550	1,628	4.8	0	1,628	4.8

方向	交差点給流入計			
	大型車 [台]	小型車 [台]	合計 [台]	二輪車 比率 [%]
7:00-8:00	3	50	53	5.7
8:00-9:00	5	104	109	4.6
9:00-10:00	3	81	84	3.6
10:00-11:00	2	47	49	4.1
11:00-12:00	5	101	106	4.7
12:00-13:00	5	109	114	4.4
13:00-14:00	6	119	125	4.8
14:00-15:00	7	151	158	4.4
15:00-16:00	10	171	181	5.5
16:00-17:00	9	145	154	5.8
17:00-18:00	12	212	224	5.4
18:00-19:00	9	153	162	5.6
19:00-20:00	2	55	57	3.5
20:00-21:00	3	69	72	4.2
21:00-22:00	1	38	39	2.6
22:00-23:00	0	10	10	0.0
23:00-0:00	0	12	12	0.0
0:00-1:00	1	28	29	3.4
1:00-2:00	0	0	0	0.0
2:00-3:00	1	23	24	3.8
3:00-4:00	0	0	0	0.0
4:00-5:00	0	9	9	0.0
5:00-6:00	0	9	9	0.0
6:00-7:00	0	12	12	0.0
昼12時間計	76	1,443	1,519	5.0
夜12時間計	8	220	228	3.1
24時間合計	84	1,663	1,747	4.7

自動車交通量調査結果集計表

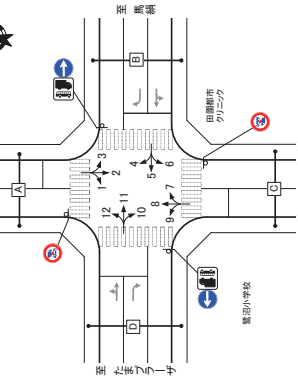
[方向別]

施設関連車両 (休日)

予測地点

No. 7 鷺沼小学校前交差点

方向案内図



方向	方向: 1				方向: 2				方向: 3			
	大型車 [台]	小型車 [台]	合計 [台]	二輪車 比率 [%]	大型車 流入率 [%]	小型車 流入率 [%]	合計 流入率 [%]	二輪車 比率 [%]	大型車 [台]	小型車 [台]	合計 [台]	二輪車 比率 [%]
7:00-8:00	0	0	0	0	0	0	0	0	0	0	0	0
8:00-9:00	0	0	0	0	0	0	0	0	0	1	19	20
9:00-10:00	0	0	0	0	0	0	0	0	0	1	16	17
10:00-11:00	0	0	0	0	0	0	0	0	0	9	9	0
11:00-12:00	0	0	0	0	0	0	0	0	0	1	22	23
12:00-13:00	0	0	0	0	0	0	0	0	0	1	25	26
13:00-14:00	0	0	0	0	0	0	0	0	0	1	27	28
14:00-15:00	0	0	0	0	0	0	0	0	0	2	34	36
15:00-16:00	0	0	0	0	0	0	0	0	0	2	37	39
16:00-17:00	0	0	0	0	0	0	0	0	0	2	31	33
17:00-18:00	0	0	0	0	0	0	0	0	0	3	36	39
18:00-19:00	0	0	0	0	0	0	0	0	0	2	33	35
19:00-20:00	0	0	0	0	0	0	0	0	0	1	14	15
20:00-21:00	0	0	0	0	0	0	0	0	0	1	11	12
21:00-23:00	0	0	0	0	0	0	0	0	0	3	3	0
23:00-0:00	0	0	0	0	0	0	0	0	0	2	2	0
0:00-1:00	0	0	0	0	0	0	0	0	0	0	0	0
1:00-2:00	0	0	0	0	0	0	0	0	0	0	0	0
2:00-3:00	0	0	0	0	0	0	0	0	0	6	6	0
3:00-4:00	0	0	0	0	0	0	0	0	0	0	0	0
4:00-5:00	0	0	0	0	0	0	0	0	0	0	0	0
5:00-6:00	0	0	0	0	0	0	0	0	0	0	0	0
6:00-7:00	0	0	0	0	0	0	0	0	0	1	1	0
昼12時間計	0	0	0	0	0	0	0	0	0	16	310	326
夜12時間計	0	0	0	0	0	0	0	0	0	2	49	51
24時間合計	0	0	0	0	0	0	0	0	0	18	359	377

方向	方向: 4				方向: 5				方向: 6			
	大型車 [台]	小型車 [台]	合計 [台]	二輪車 比率 [%]	大型車 流入率 [%]	小型車 流入率 [%]	合計 流入率 [%]	二輪車 比率 [%]	大型車 [台]	小型車 [台]	合計 [台]	二輪車 比率 [%]
7:00-8:00	0	0	0	0	0	0	0	0	0	0	0	0
8:00-9:00	0	0	0	0	0	0	0	0	0	0	0	0
9:00-10:00	0	0	0	0	0	0	0	0	0	0	0	0
10:00-11:00	0	0	0	0	0	0	0	0	0	0	0	0
11:00-12:00	0	0	0	0	0	0	0	0	0	0	0	0
12:00-13:00	0	0	0	0	0	0	0	0	0	0	0	0
13:00-14:00	0	0	0	0	0	0	0	0	0	0	0	0
14:00-15:00	0	0	0	0	0	0	0	0	0	0	0	0
15:00-16:00	0	0	0	0	0	0	0	0	0	0	0	0
16:00-17:00	0	0	0	0	0	0	0	0	0	0	0	0
17:00-18:00	0	0	0	0	0	0	0	0	0	0	0	0
18:00-19:00	0	0	0	0	0	0	0	0	0	0	0	0
19:00-20:00	0	0	0	0	0	0	0	0	0	0	0	0
20:00-21:00	0	0	0	0	0	0	0	0	0	0	0	0
21:00-22:00	0	0	0	0	0	0	0	0	0	0	0	0
22:00-23:00	0	0	0	0	0	0	0	0	0	0	0	0
23:00-0:00	0	0	0	0	0	0	0	0	0	0	0	0
0:00-1:00	0	0	0	0	0	0	0	0	0	0	0	0
1:00-2:00	0	0	0	0	0	0	0	0	0	0	0	0
2:00-3:00	0	0	0	0	0	0	0	0	0	0	0	0
3:00-4:00	0	0	0	0	0	0	0	0	0	0	0	0
4:00-5:00	0	0	0	0	0	0	0	0	0	0	0	0
5:00-6:00	0	0	0	0	0	0	0	0	0	0	0	0
6:00-7:00	0	0	0	0	0	0	0	0	0	0	0	0
昼12時間計	0	0	0	0	0	0	0	0	0	0	0	0
夜12時間計	0	0	0	0	0	0	0	0	0	0	0	0
24時間合計	0	0	0	0	0	0	0	0	0	0	0	0

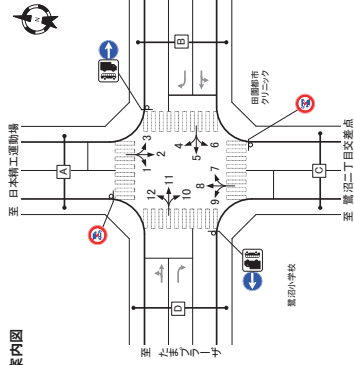
自動車交通量調査結果集計表

[方向別]

施設開運車両 (休日)

予測地点
No.7 鷺沼小学校前交差点

方向案内



方向	方向: 7					方向: 8					方向: 9				
	大型車 [台]	小型車 [台]	合計 [台]	時間 比率 [%]	二輪車 [台]	大型車 [台]	小型車 [台]	合計 [台]	時間 比率 [%]	二輪車 [台]	大型車 [台]	小型車 [台]	合計 [台]	時間 比率 [%]	二輪車 [台]
7:00-8:00	0	17	17	5.6	19	0	0	0	0	0	0	0	0	0	0
8:00-9:00	2	47	49	4.1	52	0	0	0	0	0	0	0	0	0	0
9:00-10:00	2	41	43	4.7	46	0	0	0	0	0	0	0	0	0	0
10:00-11:00	1	24	25	4.0	27	0	0	0	0	0	0	0	0	0	0
11:00-12:00	3	55	58	5.2	62	0	0	0	0	0	0	0	0	0	0
12:00-13:00	3	69	72	4.3	77	0	0	0	0	0	0	0	0	0	0
13:00-14:00	3	67	70	4.3	74	0	0	0	0	0	0	0	0	0	0
14:00-15:00	4	59	63	4.5	69	0	0	0	0	0	0	0	0	0	0
15:00-16:00	5	59	64	5.1	10.4	0	0	0	0	0	0	0	0	0	0
16:00-17:00	4	51	55	4.7	9.0	0	0	0	0	0	0	0	0	0	0
17:00-18:00	4	54	58	4.8	13.2	0	0	0	0	0	0	0	0	0	0
18:00-19:00	4	54	58	5.3	3.4	0	0	0	0	0	0	0	0	0	0
19:00-20:00	2	57	59	5.1	4.1	0	0	0	0	0	0	0	0	0	0
20:00-21:00	2	24	26	5.0	2.1	0	0	0	0	0	0	0	0	0	0
21:00-22:00	0	14	14	0.0	0.5	0	0	0	0	0	0	0	0	0	0
22:00-23:00	0	15	15	6.3	1.7	0	0	0	0	0	0	0	0	0	0
23:00-24:00	0	14	14	6.7	1.6	0	0	0	0	0	0	0	0	0	0
24時間合計	0	14	14	0.0	0.0	0	0	0	0	0	0	0	0	0	0
200-300	0	0	0	0.0	0.0	0	0	0	0	0	0	0	0	0	0
300-400	0	0	0	0.0	0.0	0	0	0	0	0	0	0	0	0	0
400-500	0	0	0	0.0	0.0	0	0	0	0	0	0	0	0	0	0
500-600	0	1	1	0.0	0.1	0	0	0	0	0	0	0	0	0	0
600-700	0	3	3	0.0	0.3	0	0	0	0	0	0	0	0	0	0
昼夜時間計	38	772	810	4.7	86.1	0	0	0	0	0	0	0	0	0	0
夜2時間合計	6	125	131	4.6	13.9	0	0	0	0	0	0	0	0	0	0
24時間合計	44	897	941	4.7	100.0	0	0	0	0	0	0	0	0	0	0

方向	方向: 10					方向: 11					方向: 12				
	大型車 [台]	小型車 [台]	合計 [台]	時間 比率 [%]	二輪車 [台]	大型車 [台]	小型車 [台]	合計 [台]	時間 比率 [%]	二輪車 [台]	大型車 [台]	小型車 [台]	合計 [台]	時間 比率 [%]	二輪車 [台]
7:00-8:00	0	0	0	0.0	0.0	0	5	9	0.0	2.1	0	0	0	0	0
8:00-9:00	0	0	0	0.0	0.0	0	1	12	1.3	7.7	5.3	0	0	0	0
9:00-10:00	0	0	0	0.0	0.0	0	1	10	1.1	9.1	4.5	0	0	0	0
10:00-11:00	0	0	0	0.0	0.0	0	7	7	0.0	2.9	0	0	0	0	0
11:00-12:00	0	0	0	0.0	0.0	0	14	15	6.7	6.2	0	0	0	0	0
12:00-13:00	0	0	0	0.0	0.0	0	1	16	1.7	5.9	7.0	0	0	0	0
13:00-14:00	0	0	0	0.0	0.0	0	1	18	1.9	5.3	7.8	0	0	0	0
14:00-15:00	0	0	0	0.0	0.0	0	2	23	4.3	9.5	0	0	0	0	0
15:00-16:00	0	0	0	0.0	0.0	0	1	25	3.8	10.7	0	0	0	0	0
16:00-17:00	0	0	0	0.0	0.0	0	1	21	2.2	4.5	9.1	0	0	0	0
17:00-18:00	0	0	0	0.0	0.0	0	2	30	3.2	6.3	13.2	0	0	0	0
18:00-19:00	0	0	0	0.0	0.0	0	1	22	2.3	4.3	9.5	0	0	0	0
19:00-20:00	0	0	0	0.0	0.0	0	6	6	0.0	2.5	0	0	0	0	0
20:00-21:00	0	0	0	0.0	0.0	0	0	19	1.0	0.0	4.1	0	0	0	0
21:00-22:00	0	0	0	0.0	0.0	0	5	5	0.0	2.1	0	0	0	0	0
22:00-23:00	0	0	0	0.0	0.0	0	0	0	0.0	0.0	0	0	0	0	0
23:00-0:00	0	0	0	0.0	0.0	0	0	0	0.0	0.4	0	0	0	0	0
0:00-1:00	0	0	0	0.0	0.0	0	4	4	0.0	1.6	0	0	0	0	0
1:00-2:00	0	0	0	0.0	0.0	0	0	0	0.0	0.0	0	0	0	0	0
2:00-3:00	0	0	0	0.0	0.0	0	3	3	0.0	1.2	0	0	0	0	0
3:00-4:00	0	0	0	0.0	0.0	0	0	0	0.0	0.0	0	0	0	0	0
4:00-5:00	0	0	0	0.0	0.0	0	0	0	0.0	0.0	0	0	0	0	0
5:00-6:00	0	0	0	0.0	0.0	0	0	0	0.0	0.0	0	0	0	0	0
昼夜時間計	0	0	0	0.0	0.0	0	11	202	21.2	5.2	8.7	0	0	0	0
夜2時間合計	0	0	0	0.0	0.0	0	0	30	3.0	3.0	13.3	0	0	0	0
24時間合計	0	0	0	0.0	0.0	0	11	222	24.3	4.5	10.0	0	0	0	0

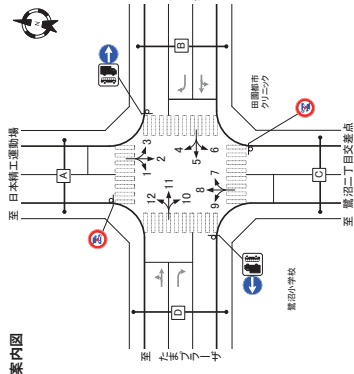
自動車交通量調査結果集計表

[断面別]

施設開運車両 (休日)

予測地点
No.7 鷺沼小学校前交差点

方向案内



方向	A断面:流入計(1+2+3)					A断面:断面計(4+8+12)					A断面:断面計(1+2+3)+(4+8+12)				
	大型車 [台]	小型車 [台]	合計 [台]	時間 比率 [%]	二輪車 [台]	大型車 [台]	小型車 [台]	合計 [台]	時間 比率 [%]	二輪車 [台]	大型車 [台]	小型車 [台]	合計 [台]	時間 比率 [%]	二輪車 [台]
7:00-8:00	0	9	9	0.0	2.4	0	0	0	0	0	0	0	0	0	0
8:00-9:00	1	19	20	5.0	5.3	0	0	0	0	0	1	19	20	5.0	5.3
9:00-10:00	1	16	17	5.9	4.5	0	0	0	0	0	1	16	17	5.9	4.5
10:00-11:00	0	9	9	0.0	2.4	0	0	0	0	0	0	9	9	0.0	2.4
11:00-12:00	1	22	23	4.3	6.1	0	0	0	0	0	1	22	23	4.3	6.1
12:00-13:00	1	25	26	3.8	6.9	0	0	0	0	0	1	25	26	3.8	6.9
13:00-14:00	1	27	28	3.6	7.4	0	0	0	0	0	1	27	28	3.6	7.4
14:00-15:00	2	34	36	5.6	9.5	0	0	0	0	0	2	34	36	5.6	9.5
15:00-16:00	2	37	39	5.1	10.3	0	0	0	0	0	2	37	39	5.1	10.3
16:00-17:00	3	31	34	6.1	8.8	0	0	0	0	0	3	31	34	6.1	8.8
17:00-18:00	3	36	39	5.9	13.3	0	0	0	0	0	3	36	39	5.9	13.3
18:00-19:00	2	33	35	3.7	9.3	0	0	0	0	0	2	33	35	3.7	9.3
19:00-20:00	1	13	14	1.1	7.1	2.9	0	0	0	0	1	13	14	1.1	7.1
20:00-21:00	2	15	17	0.0	3.1	0	0	0	0	0	2	15	17	0.0	3.1
21:00-22:00	0	3	3	0.0	0.9	0	0	0	0	0	0	3	3	0.0	0.9
22:00-23:00	0	2	2	0.0	0.6	0	0	0	0	0	0	2	2	0.0	0.6
23:00-24:00	0	2	2	0.0	0.6	0	0	0	0	0	0	2	2	0.0	0.6
24時間合計	0	7	7	0.0	1.9	0	0	0	0	0	0	7	7	0.0	1.9
200-300	0	6	6	0.0	1.6	0	0	0	0	0	0	6	6	0.0	1.6
300-400	0	0	0	0.0	0.0	0	0	0	0	0	0	0	0	0.0	0.0
400-500	0	0	0	0.0	0.0	0	0	0	0	0	0	0	0	0.0	0.0
500-600	0	0	0	0.0	0.0	0	0	0	0	0	0	0	0	0.0	0.0
600-700	0	1	1	0.0	0.3	0	0	0	0	0	0	1	1	0.0	0.3
昼夜時間計	16	310	326	4.9	86.5	0	0	0	0	0	16	310	326	4.9	86.5
夜2時間合計	2	49	51	3.9	13.5	0	0	0	0	0	2	49	51	3.9	13.5
24時間合計	18	359	377	4.8	100.0	0	0	0	0	0	18	359	377	4.8	100.0

方向	B断面:流入計(4+5+6)					B断面:断面計(3+7+11)					B断面:断面計(4+5+6)+(3+7+11)				
	大型車 [台]	小型車 [台]	合計 [台]	時間 比率 [%]	二輪車 [台]	大型車 [台]	小型車 [台]	合計 [台]	時間 比率 [%]	二輪車 [台]	大型車 [台]	小型車 [台]	合計 [台]	時間 比率 [%]	二輪車 [台]
7:00-8:00	0	0	0	0.0	0.0	0	1	31	3.2	3.1	0	0	0	0	0
8:00-9:00	0	0	0	0.0	0.0	0	4	78	8.2	4.9	5.3	0	4	78	8.2
9:00-10:00	0	0	0	0.0	0.0	0	4	67	7.1	5.6	4.5	0	4	67	7.1
10:00-11:00	0	0	0	0.0	0.0	0	1	40	4.1	2.4	2.6	0	1	40	4.1
11:00-12:00	0	0	0	0.0	0.0	0	5	91	9.6	5.2	6.1	0	5	91	9.6
12:00-13:00	0	0	0	0.0	0.0	0	0	5	101	10.6	4.7	6.8	0	0	6.8
13:00-14:00	0	0	0	0.0	0.0	0	0	7	141	14.8	4.7	9.5	0	0	9.5
14:00-15:00	0	0	0	0.0	0.0	0	8	155	16.3	4.9	10.4	0	8	155	16.3
15:00-16:00	0	0	0	0.0	0.0	0	7	133	14.0	5.0	9.0	0	7	133	14.0
16:00-17:00	0	0	0	0.0	0.0	0	11	196	20.7	5.3	13.3	0	11	196	20.7
17:00-18:00	0	0	0	0.0	0.0										

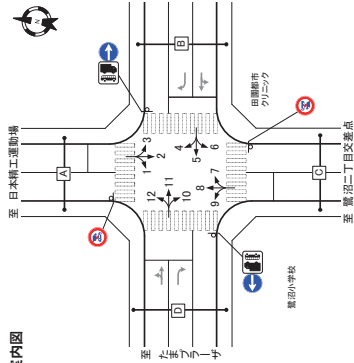
自動車交通量調査結果集計表

[断面別]

施設関連車両 (休日)

予測地点
No.7 鷺沼小学校前交差点

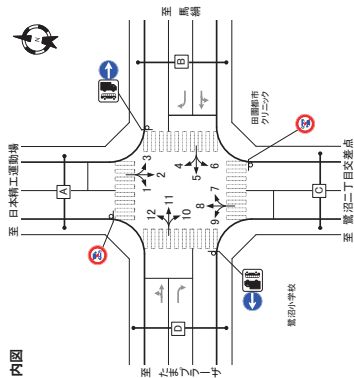
方向案内図



方向	C断面:流入計(7+8+9)				C断面:流出計(2+6+10)				C断面:断面計(7+8+9)+(2+6+10)			
	大型車 [台]	小型車 [台]	合計 [台]	時間 比率 [%]	大型車 [台]	小型車 [台]	合計 [台]	時間 比率 [%]	大型車 [台]	小型車 [台]	合計 [台]	時間 比率 [%]
7:00-8:00	0	5	5	0.0	0	0	0	-	0	5	5	0.0
8:00-9:00	1	12	13	7.7	0	0	0	-	1	12	13	7.7
9:00-10:00	1	10	11	9.1	0	0	0	-	1	10	11	9.1
10:00-11:00	0	7	7	0.0	0	0	0	-	0	7	7	0.0
11:00-12:00	1	14	15	6.7	0	0	0	-	1	14	15	6.7
12:00-13:00	1	16	17	5.9	0	0	0	-	1	16	17	5.9
13:00-14:00	1	18	19	5.3	0	0	0	-	1	18	19	5.3
14:00-15:00	1	22	23	4.3	0	0	0	-	1	22	23	4.3
15:00-16:00	1	25	26	3.8	0	0	0	-	1	25	26	3.8
16:00-17:00	1	21	22	4.5	0	0	0	-	1	21	22	4.5
17:00-18:00	2	30	32	6.3	0	0	0	-	2	30	32	6.3
18:00-19:00	1	22	23	4.3	0	0	0	-	1	22	23	4.3
19:00-20:00	0	6	6	0.0	0	0	0	-	0	6	6	0.0
20:00-21:00	0	10	10	0.0	0	0	0	-	0	10	10	0.0
21:00-22:00	0	5	5	0.0	0	0	0	-	0	5	5	0.0
22:00-23:00	0	0	0	0.0	0	0	0	-	0	0	0	0.0
23:00-0:00	0	1	1	0.0	0	0	0	-	0	1	1	0.0
0:00-1:00	0	4	4	0.0	0	0	0	-	0	4	4	0.0
1:00-2:00	0	3	3	0.0	0	0	0	-	0	3	3	0.0
2:00-3:00	0	0	0	0.0	0	0	0	-	0	0	0	0.0
3:00-4:00	0	0	0	0.0	0	0	0	-	0	0	0	0.0
4:00-5:00	0	0	0	0.0	0	0	0	-	0	0	0	0.0
5:00-6:00	0	1	1	0.0	0	0	0	-	0	1	1	0.0
6:00-7:00	0	3	3	0.0	0	0	0	-	0	3	3	0.0
昼12時間計	98	772	870	4.7	0	0	0	-	98	772	870	4.7
夜12時間計	6	125	131	4.6	0	0	0	-	6	125	131	4.6
24時間合計	44	897	941	4.7	0	0	0	-	44	897	941	4.7

方向	D断面:流入計(10+11+12)				D断面:流出計(1+5+9)				D断面:断面計(10+11+12)+(1+5+9)			
	大型車 [台]	小型車 [台]	合計 [台]	時間 比率 [%]	大型車 [台]	小型車 [台]	合計 [台]	時間 比率 [%]	大型車 [台]	小型車 [台]	合計 [台]	時間 比率 [%]
7:00-8:00	0	5	5	0.0	0	0	0	-	0	5	5	0.0
8:00-9:00	1	12	13	7.7	0	0	0	-	1	12	13	7.7
9:00-10:00	1	10	11	9.1	0	0	0	-	1	10	11	9.1
10:00-11:00	0	7	7	0.0	0	0	0	-	0	7	7	0.0
11:00-12:00	1	14	15	6.7	0	0	0	-	1	14	15	6.7
12:00-13:00	1	16	17	5.9	0	0	0	-	1	16	17	5.9
13:00-14:00	1	18	19	5.3	0	0	0	-	1	18	19	5.3
14:00-15:00	1	22	23	4.3	0	0	0	-	1	22	23	4.3
15:00-16:00	1	25	26	3.8	0	0	0	-	1	25	26	3.8
16:00-17:00	1	21	22	4.5	0	0	0	-	1	21	22	4.5
17:00-18:00	2	30	32	6.3	0	0	0	-	2	30	32	6.3
18:00-19:00	1	22	23	4.3	0	0	0	-	1	22	23	4.3
19:00-20:00	0	6	6	0.0	0	0	0	-	0	6	6	0.0
20:00-21:00	0	10	10	0.0	0	0	0	-	0	10	10	0.0
21:00-22:00	0	5	5	0.0	0	0	0	-	0	5	5	0.0
22:00-23:00	0	0	0	0.0	0	0	0	-	0	0	0	0.0
23:00-0:00	0	1	1	0.0	0	0	0	-	0	1	1	0.0
0:00-1:00	0	4	4	0.0	0	0	0	-	0	4	4	0.0
1:00-2:00	0	3	3	0.0	0	0	0	-	0	3	3	0.0
2:00-3:00	0	0	0	0.0	0	0	0	-	0	0	0	0.0
3:00-4:00	0	0	0	0.0	0	0	0	-	0	0	0	0.0
4:00-5:00	0	0	0	0.0	0	0	0	-	0	0	0	0.0
5:00-6:00	0	0	0	0.0	0	0	0	-	0	0	0	0.0
6:00-7:00	0	1	1	0.0	0	0	0	-	0	1	1	0.0
昼12時間計	11	202	213	5.2	0	0	0	-	11	202	213	5.2
夜12時間計	0	20	20	0.2	0	0	0	-	0	20	20	0.2
24時間合計	11	222	233	4.5	0	0	0	-	11	222	233	4.5

方向案内図



施設関連車両 (休日)

予測地点
No.7 鷺沼小学校前交差点

方向	交差点総流入計			
	大型車 [台]	小型車 [台]	合計 [台]	時間 比率 [%]
7:00-8:00	1	31	32	3.1
8:00-9:00	4	78	82	4.9
9:00-10:00	4	67	71	5.6
10:00-11:00	1	40	41	2.4
11:00-12:00	5	91	96	5.2
12:00-13:00	5	101	106	4.7
13:00-14:00	5	112	117	4.3
14:00-15:00	7	141	148	4.7
15:00-16:00	6	155	163	4.9
16:00-17:00	7	133	140	5.0
17:00-18:00	11	196	207	5.3
18:00-19:00	2	33	35	4.3
19:00-20:00	2	43	45	4.4
20:00-21:00	3	60	63	4.8
21:00-22:00	0	36	36	3.0
22:00-23:00	0	9	9	0.0
23:00-0:00	1	26	27	3.7
0:00-1:00	0	0	0	0.0
1:00-2:00	0	0	0	0.0
2:00-3:00	1	23	24	4.2
3:00-4:00	0	0	0	0.0
4:00-5:00	0	0	0	0.0
5:00-6:00	0	1	1	0.0
6:00-7:00	0	5	5	0.3
昼12時間計	65	1,264	1,349	4.8
夜12時間計	8	204	212	3.8
24時間合計	73	1,488	1,561	4.7

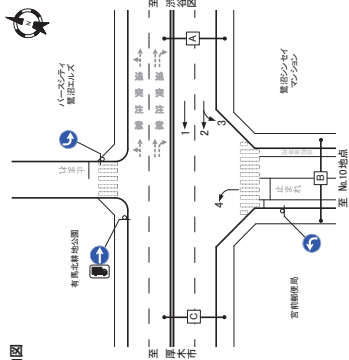
自動車交通量調査結果集計表

[方向別]

施設関連車両 (休日)

予測地点
No.8 (仮)宮前郵便局東交差点

方向案内図



方向	方向: 1				方向: 2				方向: 3			
	大型車 [台]	小型車 [台]	合計 [台]	時間 比率 [%]	大型車 [台]	小型車 [台]	合計 [台]	時間 比率 [%]	大型車 [台]	小型車 [台]	合計 [台]	時間 比率 [%]
7:00-8:00	0	0	0	-	0	0	0	-	2	2	2	0.0
8:00-9:00	0	0	0	-	0	0	0	-	3	3	3	10.3
9:00-10:00	0	0	0	-	0	0	0	-	2	2	2	6.9
10:00-11:00	0	0	0	-	0	0	0	-	1	1	1	3.4
11:00-12:00	0	0	0	-	0	0	0	-	1	1	1	3.4
12:00-13:00	0	0	0	-	0	0	0	-	1	1	1	3.4
13:00-14:00	0	0	0	-	0	0	0	-	1	1	1	3.4
14:00-15:00	0	0	0	-	0	0	0	-	1	1	1	3.4
15:00-16:00	0	0	0	-	0	0	0	-	3	3	3	10.3
16:00-17:00	0	0	0	-	0	0	0	-	2	2	2	6.9
17:00-18:00	0	0	0	-	0	0	0	-	2	2	2	6.9
18:00-19:00	0	0	0	-	0	0	0	-	2	2	2	6.9
19:00-20:00	0	0	0	-	0	0	0	-	1	1	1	3.4
20:00-21:00	0	0	0	-	0	0	0	-	1	1	1	3.4
21:00-22:00	0	0	0	-	0	0	0	-	1	1	1	3.4
22:00-23:00	0	0	0	-	0	0	0	-	1	1	1	3.4
23:00-24:00	0	0	0	-	0	0	0	-	0	0	0	0.0
24時間合計	0	0	0	-	0	0	0	-	29	29	29	100.0

方向	方向: 4			
	大型車 [台]	小型車 [台]	合計 [台]	時間 比率 [%]
7:00-8:00	1	10	11	9.1
8:00-9:00	1	26	27	3.7
9:00-10:00	1	22	23	4.3
10:00-11:00	1	14	15	6.7
11:00-12:00	2	29	31	6.5
12:00-13:00	2	33	35	5.7
13:00-14:00	2	37	39	5.1
14:00-15:00	2	45	47	4.3
15:00-16:00	3	50	53	5.7
16:00-17:00	2	44	46	4.3
17:00-18:00	3	63	66	4.5
18:00-19:00	2	46	48	4.2
19:00-20:00	1	14	15	6.7
20:00-21:00	1	20	21	4.8
21:00-22:00	1	10	11	9.1
22:00-23:00	0	2	2	0.0
23:00-24:00	0	3	3	0.0
24時間合計	22	416	441	5.0

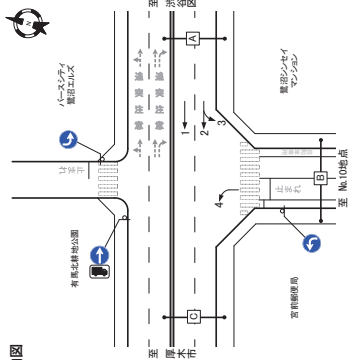
自動車交通量調査結果集計表

[断面別]

施設関連車両 (休日)

予測地点
No.8 (仮)宮前郵便局東交差点

方向案内図



方向	A断面: 流入計 (1+2+3)				A断面: 断面計 (1+2+3)			
	大型車 [台]	小型車 [台]	合計 [台]	時間 比率 [%]	大型車 [台]	小型車 [台]	合計 [台]	時間 比率 [%]
7:00-8:00	0	2	2	0.0	0	0	0	-
8:00-9:00	0	3	3	0.0	0	0	0	-
9:00-10:00	0	2	2	0.0	0	0	0	-
10:00-11:00	0	1	1	0.0	0	0	0	-
11:00-12:00	0	1	1	0.0	0	0	0	-
12:00-13:00	0	1	1	0.0	0	0	0	-
13:00-14:00	0	1	1	0.0	0	0	0	-
14:00-15:00	0	1	1	0.0	0	0	0	-
15:00-16:00	0	3	3	0.0	0	0	0	-
16:00-17:00	0	2	2	0.0	0	0	0	-
17:00-18:00	0	2	2	0.0	0	0	0	-
18:00-19:00	0	2	2	0.0	0	0	0	-
19:00-20:00	0	1	1	0.0	0	0	0	-
20:00-21:00	0	1	1	0.0	0	0	0	-
21:00-22:00	0	1	1	0.0	0	0	0	-
22:00-23:00	0	1	1	0.0	0	0	0	-
23:00-24:00	0	0	0	0.0	0	0	0	-
24時間合計	0	29	29	0.0	0	0	0	-

方向	B断面: 流入計 (4)				B断面: 断面計 (3)			
	大型車 [台]	小型車 [台]	合計 [台]	時間 比率 [%]	大型車 [台]	小型車 [台]	合計 [台]	時間 比率 [%]
7:00-8:00	1	10	11	9.1	0	2	2	0.0
8:00-9:00	1	26	27	3.7	0	3	3	0.0
9:00-10:00	1	22	23	4.3	0	2	2	0.0
10:00-11:00	1	14	15	6.7	0	1	1	0.0
11:00-12:00	2	29	31	6.5	0	1	1	0.0
12:00-13:00	2	33	35	5.7	0	1	1	0.0
13:00-14:00	2	37	39	5.1	0	1	1	0.0
14:00-15:00	2	45	47	4.3	0	1	1	0.0
15:00-16:00	3	50	53	5.7	0	3	3	0.0
16:00-17:00	2	44	46	4.3	0	2	2	0.0
17:00-18:00	3	63	66	4.5	0	2	2	0.0
18:00-19:00	2	46	48	4.2	0	2	2	0.0
19:00-20:00	1	14	15	6.7	0	1	1	0.0
20:00-21:00	1	20	21	4.8	0	1	1	0.0
21:00-22:00	1	10	11	9.1	0	1	1	0.0
22:00-23:00	0	2	2	0.0	0	1	1	0.0
23:00-24:00	0	3	3	0.0	0	1	1	0.0
24時間合計	22	416	441	5.0	0	21	21	0.0

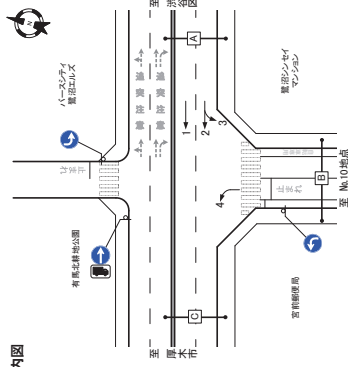
自動車交通量調査結果集計表

[断面別]

施設開運車両 (休日)

予測地点
No. 8 (仮) 宮前郵便局高専交差点

方向案内図



方向	C断面:流入計()				C断面:流出計(+2+4)				C断面:断面計(+1+2+4)						
	大型車 [台]	小型車 [台]	合計 [台]	流入率 [%]	大型車 [台]	小型車 [台]	合計 [台]	流出率 [%]	大型車 [台]	小型車 [台]	合計 [台]	流入率 [%]	二輪車 [台]	時間 比率 [%]	
7:00-8:00	0	0	0	0	1	10	11	9.1	1	10	11	9.1	0	2.2	
8:00-9:00	0	0	0	0	1	26	27	3.7	1	26	27	3.7	53	0	
9:00-10:00	0	0	0	0	1	22	23	4.3	0	22	23	4.3	45	0	
10:00-11:00	0	0	0	0	1	14	15	6.7	2	29	31	6.5	61	0	
11:00-12:00	0	0	0	0	2	33	35	5.7	6	38	5.7	69	0		
12:00-13:00	0	0	0	0	2	37	39	5.1	7	41	4.7	7.3	0	0	
13:00-14:00	0	0	0	0	2	45	47	4.3	2	45	4.3	9.2	0	0	
14:00-15:00	0	0	0	0	3	50	53	5.7	3	50	5.3	10.4	0	0	
15:00-16:00	0	0	0	0	2	44	46	4.3	3	44	4.6	9.0	0	0	
16:00-17:00	0	0	0	0	3	63	66	4.3	3	63	66	4.3	12.3	0	
17:00-18:00	0	0	0	0	2	48	50	4.2	2	48	50	4.2	9.4	0	
18:00-19:00	0	0	0	0	1	14	15	4.8	1	14	15	4.8	4.1	0	
19:00-20:00	0	0	0	0	1	20	21	6.0	1	20	21	6.0	6.2	0	
20:00-21:00	0	0	0	0	2	2	4	0.0	0	2	2	0.0	0.6	0	
21:00-22:00	0	0	0	0	0	8	8	0.0	0	8	8	0.0	1.6	0	
22:00-23:00	0	0	0	0	0	7	7	0.0	0	7	7	0.0	1.4	0	
23:00-24:00	0	0	0	0	0	0	0	0.0	0	0	0	0.0	0.0	0	
24時間合計	0	0	0	0	22	419	441	5.0	86.5	0	22	419	441	5.0	86.5
昼夜時間計	0	0	0	0	3	66	69	4.3	13.5	0	3	66	69	4.3	13.5
24時間合計	0	0	0	0	25	485	510	4.9	100.0	0	25	485	510	4.9	100.0

方向	交差点給流入計			
	大型車 [台]	小型車 [台]	合計 [台]	流入率 [%]
7:00-8:00	1	12	13	7.7
8:00-9:00	1	29	30	3.3
9:00-10:00	1	24	25	4.0
10:00-11:00	1	15	16	6.3
11:00-12:00	2	30	32	6.3
12:00-13:00	2	34	36	5.6
13:00-14:00	2	38	40	5.0
14:00-15:00	2	46	48	4.2
15:00-16:00	3	53	56	5.4
16:00-17:00	2	48	50	4.2
17:00-18:00	3	65	68	4.4
18:00-19:00	2	48	50	4.0
19:00-20:00	1	15	16	6.3
20:00-21:00	1	21	22	4.5
21:00-22:00	1	11	12	8.3
22:00-23:00	0	3	3	0.0
23:00-24:00	0	4	4	0.0
24時間合計	25	514	539	4.6

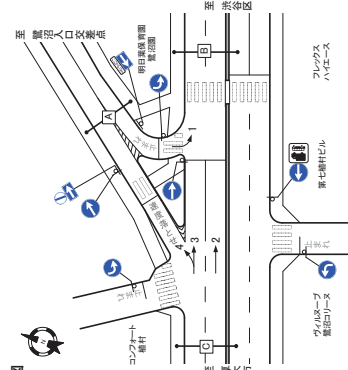
自動車交通量調査結果集計表

[方向別]

施設開運車両 (休日)

予測地点
No. 9 駕沼一丁目交差点

方向案内図



方向	方向: 1				方向: 2				方向: 3					
	大型車 [台]	小型車 [台]	合計 [台]	流入率 [%]	大型車 [台]	小型車 [台]	合計 [台]	流入率 [%]	大型車 [台]	小型車 [台]	合計 [台]	流入率 [%]	二輪車 [台]	時間 比率 [%]
7:00-8:00	1	12	13	7.7	0	0	0	0	0	0	0	0	0	0
8:00-9:00	2	30	32	6.3	5	4	9	4.7	0	0	0	0	0	0
9:00-10:00	1	15	16	6.3	2	7	9	6.1	0	0	0	0	0	0
10:00-11:00	2	34	36	5.6	6	1	7	6.1	0	0	0	0	0	0
11:00-12:00	2	37	39	5.1	6	6	12	6.6	0	0	0	0	0	0
12:00-13:00	2	41	43	4.7	7	3	10	6.2	0	0	0	0	0	0
13:00-14:00	2	41	43	4.7	7	3	10	6.2	0	0	0	0	0	0
14:00-15:00	3	52	55	5.5	9	3	12	6.2	0	0	0	0	0	0
15:00-16:00	3	59	62	4.9	10	5	15	6.5	0	0	0	0	0	0
16:00-17:00	3	70	73	5.7	8	5	13	6.9	0	0	0	0	0	0
17:00-18:00	4	72	76	5.3	12	3	15	6.2	0	0	0	0	0	0
18:00-19:00	3	54	57	5.4	5	4	9	5.6	0	0	0	0	0	0
19:00-20:00	1	16	17	4.9	2	2	4	2.0	0	0	0	0	0	0
20:00-21:00	1	12	13	7.7	2	2	4	2.0	0	0	0	0	0	0
21:00-22:00	0	2	2	0.0	0	0	0	0.0	0	0	0	0	0	0
22:00-23:00	0	10	10	0.0	0	0	0	0.0	0	0	0	0	0	0
23:00-24:00	0	0	0	0.0	0	0	0	0.0	0	0	0	0	0	0
24時間合計	27	480	507	5.3	85.5	0	0	0	0	0	0	0	0	0
昼夜時間計	4	82	86	4.7	14.5	0	0	0	0	0	0	0	0	0
24時間合計	31	562	593	5.2	100.0	0	0	0	0	0	0	0	0	0

方向	方向: 4			
	大型車 [台]	小型車 [台]	合計 [台]	流入率 [%]
7:00-8:00	0	1	1	0.0
8:00-9:00	0	1	1	0.0
9:00-10:00	0	1	1	0.0
10:00-11:00	0	1	1	0.0
11:00-12:00	0	1	1	0.0
12:00-13:00	0	1	1	0.0
13:00-14:00	0	1	1	0.0
14:00-15:00	0	1	1	0.0
15:00-16:00	0	1	1	0.0
16:00-17:00	0	1	1	0.0
17:00-18:00	0	1	1	0.0
18:00-19:00	0	1	1	0.0
19:00-20:00	0	1	1	0.0
20:00-21:00	0	1	1	0.0
21:00-22:00	0	0	0	0.0
22:00-23:00	0	0	0	0.0
23:00-24:00	0	0	0	0.0
24時間合計	0	14	14	0.0

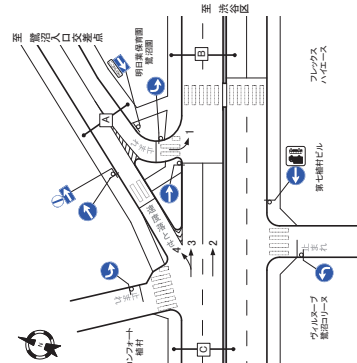
自動車交通量調査結果集計表

【断面別】

施設開運車両 (休日)

予測地点
No.9 鷺沼一丁目交差点

方向案内図



方向	A断面:流入計(1)				A断面:流出計(4)				A断面:断面計(1)+(4)				
	大型車 [台]	小型車 [台]	合計 [台]	時間 比率 [%]	大型車 流入率 [%]	小型車 流入率 [%]	合計 [台]	時間 比率 [%]	大型車 流出率 [%]	小型車 流出率 [%]	合計 [台]	時間 比率 [%]	
7:00-8:00	0	12	13	7.7	0	0	1	0.0	7.1	0	1	13	7.1
8:00-9:00	0	32	32	6.3	0	1	1	0.0	7.1	0	2	31	6.1
9:00-10:00	1	27	28	3.6	0	1	28	0.0	7.1	0	1	29	3.4
10:00-11:00	1	15	16	6.3	0	1	16	0.0	7.1	0	1	17	5.9
11:00-12:00	2	34	36	5.6	0	1	35	0.0	7.1	0	2	37	5.4
12:00-13:00	2	37	39	5.1	0	1	40	0.0	7.1	0	2	38	4.0
13:00-14:00	2	41	43	4.7	0	1	42	0.0	7.1	0	2	44	4.5
14:00-15:00	3	52	55	9.3	0	1	53	0.0	7.1	0	3	56	5.4
15:00-16:00	3	59	62	4.8	0	1	60	0.0	7.1	0	3	63	4.8
16:00-17:00	4	72	76	5.3	0	1	73	0.0	7.1	0	4	74	5.2
17:00-18:00	3	51	54	5.8	0	1	52	0.0	7.1	0	3	56	5.3
18:00-19:00	1	16	17	4.2	0	1	18	0.0	7.1	0	1	19	4.1
19:00-20:00	0	12	13	7.7	0	0	12	0.0	7.1	0	1	13	7.1
20:00-21:00	0	4	4	0.0	0	0	4	0.0	7.1	0	0	4	0.0
21:00-22:00	0	10	10	0.0	0	0	10	0.0	7.1	0	0	10	0.0
22:00-23:00	0	0	0	0.0	0	0	0	0.0	7.1	0	0	0	0.0
23:00-24:00	0	0	0	0.0	0	0	0	0.0	7.1	0	0	0	0.0
昼12時間計	27	480	507	5.3	0	12	492	0.0	7.1	0	27	492	5.2
夜12時間計	4	82	86	4.7	0	2	84	0.0	7.1	0	4	86	4.5
24時間合計	31	562	593	5.2	0	14	576	0.0	7.1	0	31	576	5.1

方向	B断面:流入計(1+2+3)				B断面:流出計(1+2+3)				B断面:断面計(1)+(2)+(3)					
	大型車 [台]	小型車 [台]	合計 [台]	時間 比率 [%]	大型車 流入率 [%]	小型車 流入率 [%]	合計 [台]	時間 比率 [%]	大型車 流出率 [%]	小型車 流出率 [%]	合計 [台]	時間 比率 [%]		
7:00-8:00	0	0	0	-	0	1	12	1.3	7.7	2.2	0	1	12	1.3
8:00-9:00	0	0	0	-	0	2	30	3.2	6.3	5.4	0	2	30	3.2
9:00-10:00	0	0	0	-	0	1	27	2.8	3.6	4.7	0	1	27	2.8
10:00-11:00	0	0	0	-	0	1	15	1.6	6.3	2.7	0	1	15	1.6
11:00-12:00	0	0	0	-	0	2	34	3.6	5.6	6.1	0	2	34	3.6
12:00-13:00	0	0	0	-	0	2	37	3.9	5.1	6.6	0	2	37	3.9
13:00-14:00	0	0	0	-	0	2	41	4.3	4.7	7.3	0	2	41	4.3
14:00-15:00	0	0	0	-	0	3	52	5.5	5.5	9.3	0	3	52	5.5
15:00-16:00	0	0	0	-	0	3	59	6.2	4.8	10.5	0	3	59	6.2
16:00-17:00	0	0	0	-	0	3	50	5.3	5.7	8.9	0	3	50	5.3
17:00-18:00	0	0	0	-	0	4	72	7.6	5.3	12.8	0	4	72	7.6
18:00-19:00	0	0	0	-	0	3	51	5.4	5.8	9.1	0	3	51	5.4
19:00-20:00	0	0	0	-	0	1	16	1.7	5.9	2.9	0	1	16	1.7
20:00-21:00	0	0	0	-	0	1	23	2.4	4.2	4.0	0	1	23	2.4
21:00-22:00	0	0	0	-	0	1	12	1.3	7.7	2.2	0	1	12	1.3
22:00-23:00	0	0	0	-	0	3	3	0.0	0.5	0	0	3	0.0	
23:00-24:00	0	0	0	-	0	4	4	0.0	0.7	0	0	4	0.0	
0:00-1:00	0	0	0	-	0	1	10	1.1	9.1	1.9	0	1	10	1.1
1:00-2:00	0	0	0	-	0	0	0	0.0	0.0	0.0	0	0	0.0	
2:00-3:00	0	0	0	-	0	0	0	0.0	0.0	0.0	0	0	0.0	
3:00-4:00	0	0	0	-	0	0	0	0.0	0.0	0.0	0	0	0.0	
4:00-5:00	0	0	0	-	0	1	1	0.0	0.6	0	0	1	0.0	
5:00-6:00	0	0	0	-	0	3	3	0.0	0.6	0	0	3	0.0	
昼12時間計	0	27	480	5.3	0	12	492	5.3	5.3	9.3	0	27	492	5.3
夜12時間計	0	4	82	4.7	0	2	84	4.5	4.5	14.5	0	4	82	4.7
24時間合計	0	31	562	5.2	0	14	576	5.2	5.2	10.0	0	31	562	5.2

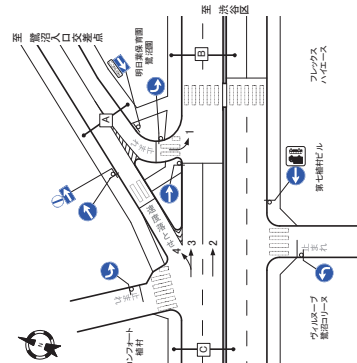
自動車交通量調査結果集計表

【断面別】

施設開運車両 (休日)

予測地点
No.9 鷺沼一丁目交差点

方向案内図



方向	C断面:流入計(2+3+4)				C断面:流出計(2+3+4)				C断面:断面計(2+3+4)				
	大型車 [台]	小型車 [台]	合計 [台]	時間 比率 [%]	大型車 流入率 [%]	小型車 流入率 [%]	合計 [台]	時間 比率 [%]	大型車 流出率 [%]	小型車 流出率 [%]	合計 [台]	時間 比率 [%]	
7:00-8:00	0	1	1	0.0	0	0	0	0.0	0	0	0	0	0.0
8:00-9:00	0	1	1	0.0	0	0	0	0.0	0	0	0	0	0.0
9:00-10:00	0	1	1	0.0	0	0	0	0.0	0	0	0	0	0.0
10:00-11:00	0	1	1	0.0	0	0	0	0.0	0	0	0	0	0.0
11:00-12:00	0	1	1	0.0	0	0	0	0.0	0	0	0	0	0.0
12:00-13:00	0	1	1	0.0	0	0	0	0.0	0	0	0	0	0.0
13:00-14:00	0	1	1	0.0	0	0	0	0.0	0	0	0	0	0.0
14:00-15:00	0	1	1	0.0	0	0	0	0.0	0	0	0	0	0.0
15:00-16:00	0	1	1	0.0	0	0	0	0.0	0	0	0	0	0.0
16:00-17:00	0	1	1	0.0	0	0	0	0.0	0	0	0	0	0.0
17:00-18:00	0	1	1	0.0	0	0	0	0.0	0	0	0	0	0.0
18:00-19:00	0	1	1	0.0	0	0	0	0.0	0	0	0	0	0.0
19:00-20:00	0	1	1	0.0	0	0	0	0.0	0	0	0	0	0.0
20:00-21:00	0	0	0	0.0	0	0	0	0.0	0	0	0	0	0.0
21:00-22:00	0	0	0	0.0	0	0	0	0.0	0	0	0	0	0.0
22:00-23:00	0	0	0	0.0	0	0	0	0.0	0	0	0	0	0.0
23:00-24:00	0	0	0	0.0	0	0	0	0.0	0	0	0	0	0.0
0:00-1:00	0	1	1	0.0	0	0	0	0.0	0	0	0	0	0.0
1:00-2:00	0	0	0	0.0	0	0	0	0.0	0	0	0	0	0.0
2:00-3:00	0	0	0	0.0	0	0	0	0.0	0	0	0	0	0.0
3:00-4:00	0	0	0	0.0	0	0	0	0.0	0	0	0	0	0.0
4:00-5:00	0	0	0	0.0	0	0	0	0.0	0	0	0	0	0.0
5:00-6:00	0	0	0	0.0	0	0	0	0.0	0	0	0	0	0.0
6:00-7:00	0	0	0	0.0	0	0	0	0.0	0	0	0	0	0.0
昼12時間計	0	12	12	0.0	0	0	12	0.0	85.7	0	0	12	0.0
夜12時間計	0	2	2	0.0	0	0	2	0.0	14.3	0	0	2	0.0
24時間合計	0	14	14	0.0	0	0	14	0.0	100.0	0	0	14	0.0

方向	交差点総流入計				交差点総流出計			
	大型車 [台]	小型車 [台]	合計 [台]	時間 比率 [%]	大型車 流入率 [%]	小型車 流入率 [%]	合計 [台]	時間 比率 [%]
7:00-8:00	1	13	14	7.1	2.3	0	13	7.1
8:00-9:00	2	31	33	6.1	5.4	0	31	6.1
9:00-10:00	1	28	29	3.4	4.8	0	28	3.4
10:00-11:00	1	16	17	5.9	2.8	0	16	5.9
11:00-12:00	2	35	37	5.4	6.1	0	35	5.4
12:00-13:00	2	38	40	5.0	6.6	0	38	5.0
13:00-14:00	2	42	44	4.5	7.2	0	42	4.5
14:00-15:00	3	53	56	5.4	9.2	0	53	5.4
15:00-16:00	3	60	63	4.8	10.4	0	60	4.8
16:00-17:00	3	51	54	5.6	8.9	0	51	5.6
17:00-18:00	4	73	77	5.2	12.7	0	73	5.2
18:00-19:00	3	52	55	5.5	9.1	0	52	5.5
19:00-20:00	1	17	18	5.6	3.0	0	17	5.6
20:00-21:00	1	24	25	4.0	4.1	0	24	4.0
21:00-22:00	1	12	13	7.7	2.1	0	12	7.7
22:00-23:00	0	3	3	0.0	0.5	0	3	0.0
23:00-24:00	0	4	4	0.0	0.7	0	4	0.0
0:00-1:00	1	10	11	9.1	1.8	0	10	9.1
1:00-2:00	0	0	0	0.0	0.0	0	0	0.0
2:00-3:00	0	0	0	0.0	0.0	0	0	0.0
3:00-4:00	0	0	0	0.0	0.0	0	0	0.0
4:00-5:00	0	1	1	0.0	0.6	0	1	0.0
5:00-6:00	0	3	3	0.0	0.6	0	3	0.0
6:00-7:00	0	0	0	0.0	0.0	0	0	0.0
昼12時間計	27	480	507	5.3	9.3	0	480	5.3
夜12時間計	4	82	86	4.7	14.5	0	82	4.7
24時間合計	31	576	607	5.1	10.0	0	576	5.1

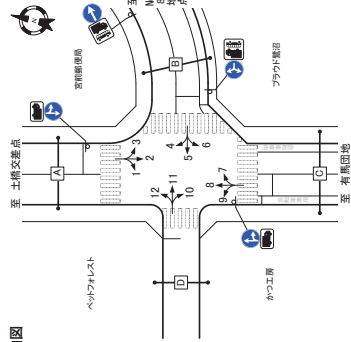
自動車交通量調査結果集計表

[方向別]

施設開運車両 (休日)

予測地点
No. 1 O (仮)宮前郵便局高岡交差点

方向案内図



方向	方向: 1				方向: 2				方向: 3					
	大型車 [台]	小型車 [台]	合計 [台]	大型車 流入率 [%]	大型車 [台]	小型車 [台]	合計 [台]	大型車 流入率 [%]	大型車 [台]	小型車 [台]	合計 [台]	大型車 流入率 [%]	時間 比率 [%]	二輪車 [台]
7:00-8:00	0	0	0	0	0	0	0	0	1	10	11	9.1	2.2	0
8:00-9:00	0	0	0	0	0	0	0	0	1	26	27	3.7	5.3	0
9:00-10:00	0	0	0	0	0	1	22	23	4.3	45	49	8.8	12.5	0
10:00-11:00	0	0	0	0	0	1	14	15	6.7	2.9	17	39.1	53.8	0
11:00-12:00	0	0	0	0	0	2	29	31	6.5	6.1	12	50.0	68.8	0
12:00-13:00	0	0	0	0	0	2	33	35	5.7	6.9	12	47.5	65.7	0
13:00-14:00	0	0	0	0	0	2	37	39	5.1	7.6	12	42.5	59.2	0
14:00-15:00	0	0	0	0	0	2	45	47	4.3	9.2	11	38.7	53.9	0
15:00-16:00	0	0	0	0	0	3	50	53	5.7	10.4	10	55.8	77.1	0
16:00-17:00	0	0	0	0	0	2	44	46	4.3	9.0	11	39.1	53.8	0
17:00-18:00	0	0	0	0	0	3	63	66	4.5	12.9	13	34.8	48.1	0
18:00-19:00	0	0	0	0	0	2	44	46	4.2	9.4	11	37.5	51.7	0
19:00-20:00	0	0	0	0	0	1	14	15	6.7	3.1	4	16.7	23.3	0
20:00-21:00	0	0	0	0	0	1	20	21	4.8	4.1	9	53.3	73.3	0
21:00-22:00	0	0	0	0	0	0	0	0	0	0	0	0	0	0
22:00-23:00	0	0	0	0	0	0	0	0	0	0	0	0	0	0
23:00-24:00	0	0	0	0	0	0	0	0	0	0	0	0	0	0
24時間合計	0	0	0	0	0	0	251	485	51.0	4.9	100.0	0	0	0

方向	方向: 4				方向: 5				方向: 6					
	大型車 [台]	小型車 [台]	合計 [台]	大型車 流入率 [%]	大型車 [台]	小型車 [台]	合計 [台]	大型車 流入率 [%]	大型車 [台]	小型車 [台]	合計 [台]	大型車 流入率 [%]	時間 比率 [%]	二輪車 [台]
7:00-8:00	0	2	2	0.0	0	0	0	0	0	0	0	0	0	0
8:00-9:00	0	3	3	0.0	0	0	0	0	0	0	0	0	0	0
9:00-10:00	0	2	2	0.0	0	0	0	0	0	0	0	0	0	0
10:00-11:00	0	1	1	0.0	0	0	0	0	0	0	0	0	0	0
11:00-12:00	0	1	1	0.0	0	0	0	0	0	0	0	0	0	0
12:00-13:00	0	1	1	0.0	0	0	0	0	0	0	0	0	0	0
13:00-14:00	0	1	1	0.0	0	0	0	0	0	0	0	0	0	0
14:00-15:00	0	1	1	0.0	0	0	0	0	0	0	0	0	0	0
15:00-16:00	0	3	3	0.0	0	0	0	0	0	0	0	0	0	0
16:00-17:00	0	2	2	0.0	0	0	0	0	0	0	0	0	0	0
17:00-18:00	0	2	2	0.0	0	0	0	0	0	0	0	0	0	0
18:00-19:00	0	2	2	0.0	0	0	0	0	0	0	0	0	0	0
19:00-20:00	0	1	1	0.0	0	0	0	0	0	0	0	0	0	0
20:00-21:00	0	1	1	0.0	0	0	0	0	0	0	0	0	0	0
21:00-22:00	0	1	1	0.0	0	0	0	0	0	0	0	0	0	0
22:00-23:00	0	1	1	0.0	0	0	0	0	0	0	0	0	0	0
23:00-24:00	0	1	1	0.0	0	0	0	0	0	0	0	0	0	0
24時間合計	0	21	21	0.0	0	0	0	0	0	0	0	0	0	0

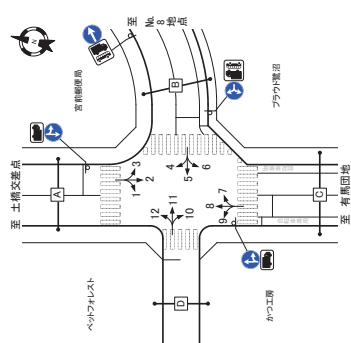
自動車交通量調査結果集計表

[方向別]

施設開運車両 (休日)

予測地点
No. 1 O (仮)宮前郵便局高岡交差点

方向案内図



方向	方向: 7				方向: 8				方向: 9					
	大型車 [台]	小型車 [台]	合計 [台]	大型車 流入率 [%]	大型車 [台]	小型車 [台]	合計 [台]	大型車 流入率 [%]	大型車 [台]	小型車 [台]	合計 [台]	大型車 流入率 [%]	時間 比率 [%]	二輪車 [台]
7:00-8:00	0	0	0	0	0	0	0	0	0	0	0	0	0	0
8:00-9:00	0	0	0	0	0	0	0	0	0	0	0	0	0	0
9:00-10:00	0	0	0	0	0	0	0	0	0	0	0	0	0	0
10:00-11:00	0	0	0	0	0	0	0	0	0	0	0	0	0	0
11:00-12:00	0	0	0	0	0	0	0	0	0	0	0	0	0	0
12:00-13:00	0	0	0	0	0	0	0	0	0	0	0	0	0	0
13:00-14:00	0	0	0	0	0	0	0	0	0	0	0	0	0	0
14:00-15:00	0	0	0	0	0	0	0	0	0	0	0	0	0	0
15:00-16:00	0	0	0	0	0	0	0	0	0	0	0	0	0	0
16:00-17:00	0	0	0	0	0	0	0	0	0	0	0	0	0	0
17:00-18:00	0	0	0	0	0	0	0	0	0	0	0	0	0	0
18:00-19:00	0	0	0	0	0	0	0	0	0	0	0	0	0	0
19:00-20:00	0	0	0	0	0	0	0	0	0	0	0	0	0	0
20:00-21:00	0	0	0	0	0	0	0	0	0	0	0	0	0	0
21:00-22:00	0	0	0	0	0	0	0	0	0	0	0	0	0	0
22:00-23:00	0	0	0	0	0	0	0	0	0	0	0	0	0	0
23:00-24:00	0	0	0	0	0	0	0	0	0	0	0	0	0	0
24時間合計	0	0	0	0	0	0	0	0	0	0	0	0	0	0

方向	方向: 10				方向: 11				方向: 12					
	大型車 [台]	小型車 [台]	合計 [台]	大型車 流入率 [%]	大型車 [台]	小型車 [台]	合計 [台]	大型車 流入率 [%]	大型車 [台]	小型車 [台]	合計 [台]	大型車 流入率 [%]	時間 比率 [%]	二輪車 [台]
7:00-8:00	0	0	0	0	0	0	0	0	0	0	0	0	0	0
8:00-9:00	0	0	0	0	0	0	0	0	0	0	0	0	0	0
9:00-10:00	0	0	0	0	0	0	0	0	0	0	0	0	0	0
10:00-11:00	0	0	0	0	0	0	0	0	0	0	0	0	0	0
11:00-12:00	0	0	0	0	0	0	0	0	0	0	0	0	0	0
12:00-13:00	0	0	0	0	0	0	0	0	0	0	0	0	0	0
13:00-14:00	0	0	0	0	0	0	0	0	0	0	0	0	0	0
14:00-15:00	0	0	0	0	0	0	0	0	0	0	0	0	0	0
15:00-16:00	0	0	0	0	0	0	0	0	0	0	0	0	0	0
16:00-17:00	0	0	0	0	0	0	0	0	0	0	0	0	0	0
17:00-18:00	0	0	0	0	0	0	0	0	0	0	0	0	0	0
18:00-19:00	0	0	0	0	0	0	0	0	0	0	0	0	0	0
19:00-20:00	0	0	0	0	0	0	0	0	0	0	0	0	0	0
20:00-21:00	0	0	0	0	0	0	0	0	0	0	0	0	0	0
21:00-22:00	0	0	0	0	0	0	0	0	0	0	0	0	0	0
22:00-23:00	0	0	0	0	0	0	0	0	0	0	0	0	0	0
23:00-24:00	0	0	0	0	0	0	0	0	0	0	0	0	0	0
24時間合計	0	0	0	0	0	0	0	0	0	0	0	0	0	0

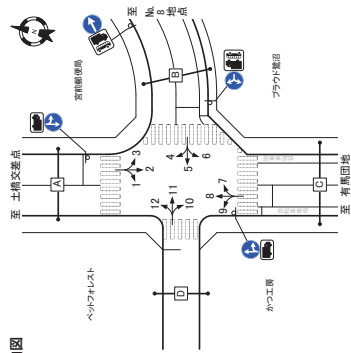
自動車交通量調査結果集計表

[断面別]

施設関連車両 (休日)

予測地点
No. 1 O (仮)宮前郵便局高岡交差点

方向案内図



方向	A断面:流入計(1+2+3)				A断面:断面計(1+2+3)+(4+8+12)				A断面:流出計(4+8+12)				B断面:断面計(4+5+6)+(7+11)				
	大型車 [台]	小型車 [台]	合計 [台]	時間 比率 [%]	大型車 [台]	小型車 [台]	合計 [台]	時間 比率 [%]	大型車 [台]	小型車 [台]	合計 [台]	時間 比率 [%]	大型車 [台]	小型車 [台]	合計 [台]	時間 比率 [%]	
7:00-8:00	0	10	10	9.1	0	2	2	0.0	6.9	0	12	13	7.7	2.4	0	0	0
8:00-9:00	0	26	26	3.7	0	3	3	0.0	10.3	0	29	30	3.3	5.6	0	0	0
9:00-10:00	0	22	22	4.3	0	2	2	0.0	6.9	0	24	25	4.0	4.6	0	0	0
10:00-11:00	0	14	14	6.7	0	1	1	0.0	3.4	0	15	16	6.3	3.0	0	0	0
11:00-12:00	0	29	29	6.5	0	1	1	0.0	3.4	0	2	30	32	6.3	5.9	0	0
12:00-13:00	0	33	33	5.7	0	1	1	0.0	3.4	0	2	34	36	5.6	6.7	0	0
13:00-14:00	0	37	37	3.9	0	1	1	0.0	3.4	0	2	38	40	5.0	7.4	0	0
14:00-15:00	0	49	49	4.3	0	1	1	0.0	3.4	0	2	46	48	4.2	8.9	0	0
15:00-16:00	0	50	50	5.7	0	3	3	0.0	10.3	0	3	53	56	5.4	10.4	0	0
16:00-17:00	0	44	44	4.3	0	2	2	0.0	6.9	0	2	46	48	4.2	8.9	0	0
17:00-18:00	0	63	63	4.3	0	2	2	0.0	6.9	0	3	65	68	4.4	12.8	0	0
18:00-19:00	0	40	40	4.2	0	2	2	0.0	6.9	0	2	46	48	4.2	8.9	0	0
19:00-20:00	0	14	14	6.7	0	1	1	0.0	3.4	0	1	21	22	4.3	3.3	0	0
20:00-21:00	0	20	20	2.1	0	1	1	0.0	3.4	0	1	12	13	8.3	2.1	0	0
21:00-22:00	0	19	19	0.0	0	1	1	0.0	3.4	0	0	3	4	0.0	0.6	0	0
22:00-23:00	0	8	8	0.0	0	1	1	0.0	3.4	0	0	9	9	0.0	0.7	0	0
23:00-24:00	0	8	8	0.0	0	1	1	0.0	3.4	0	0	9	9	0.0	1.7	0	0
24時間合計	0	29	29	4.9	0	29	29	0.0	100.0	0	25	514	539	4.6	100.0	0	0

方向	A断面:流入計(1+2+3)				A断面:断面計(1+2+3)+(4+8+12)				B断面:断面計(4+5+6)+(7+11)					
	大型車 [台]	小型車 [台]	合計 [台]	時間 比率 [%]	大型車 [台]	小型車 [台]	合計 [台]	時間 比率 [%]	大型車 [台]	小型車 [台]	合計 [台]	時間 比率 [%]		
7:00-8:00	0	2	2	0.0	0	1	1	0.0	3.4	0	1	1	0.0	
8:00-9:00	0	26	26	3.7	0	1	26	27	5.3	0	1	29	30	3.3
9:00-10:00	0	22	22	4.3	0	1	21	22	4.3	0	1	24	25	4.0
10:00-11:00	0	14	14	6.7	0	1	13	14	6.7	0	1	15	16	6.3
11:00-12:00	0	29	29	6.5	0	2	27	29	6.5	0	2	30	32	6.3
12:00-13:00	0	33	33	5.7	0	2	31	33	5.7	0	2	34	36	5.6
13:00-14:00	0	37	37	3.9	0	2	35	37	3.9	0	2	38	40	5.0
14:00-15:00	0	49	49	4.3	0	2	47	49	4.3	0	2	46	48	4.2
15:00-16:00	0	50	50	5.7	0	3	47	50	5.7	0	3	53	56	5.4
16:00-17:00	0	44	44	4.3	0	2	42	44	4.3	0	2	46	48	4.2
17:00-18:00	0	63	63	4.3	0	3	60	63	4.3	0	3	65	68	4.4
18:00-19:00	0	40	40	4.2	0	2	38	40	4.2	0	2	46	48	4.2
19:00-20:00	0	14	14	6.7	0	1	13	14	6.7	0	1	15	16	6.3
20:00-21:00	0	20	20	2.1	0	1	19	20	2.1	0	1	21	22	4.3
21:00-22:00	0	19	19	0.0	0	1	18	19	0.0	0	1	11	12	8.3
22:00-23:00	0	8	8	0.0	0	1	7	8	0.0	0	1	3	3	0.0
23:00-24:00	0	8	8	0.0	0	1	7	8	0.0	0	1	9	9	0.0
24時間合計	0	29	29	4.9	0	29	29	0.0	100.0	0	25	514	539	4.6

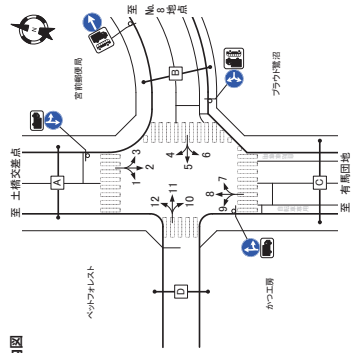
自動車交通量調査結果集計表

[断面別]

施設関連車両 (休日)

予測地点
No. 1 O (仮)宮前郵便局高岡交差点

方向案内図



方向	C断面:流入計(7+8+9)				C断面:断面計(7+8+9)+(2+6+10)				D断面:流出計(10+11+12)			
	大型車 [台]	小型車 [台]	合計 [台]	時間 比率 [%]	大型車 [台]	小型車 [台]	合計 [台]	時間 比率 [%]	大型車 [台]	小型車 [台]	合計 [台]	時間 比率 [%]
7:00-8:00	0	0	0	0.0	0	0	0	0.0	0	0	0	0.0
8:00-9:00	0	0	0	0.0	0	0	0	0.0	0	0	0	0.0
9:00-10:00	0	0	0	0.0	0	0	0	0.0	0	0	0	0.0
10:00-11:00	0	0	0	0.0	0	0	0	0.0	0	0	0	0.0
11:00-12:00	0	0	0	0.0	0	0	0	0.0	0	0	0	0.0
12:00-13:00	0	0	0	0.0	0	0	0	0.0	0	0	0	0.0
13:00-14:00	0	0	0	0.0	0	0	0	0.0	0	0	0	0.0
14:00-15:00	0	0	0	0.0	0	0	0	0.0	0	0	0	0.0
15:00-16:00	0	0	0	0.0	0	0	0	0.0	0	0	0	0.0
16:00-17:00	0	0	0	0.0	0	0	0	0.0	0	0	0	0.0
17:00-18:00	0	0	0	0.0	0	0	0	0.0	0	0	0	0.0
18:00-19:00	0	0	0	0.0	0	0	0	0.0	0	0	0	0.0
19:00-20:00	0	0	0	0.0	0	0	0	0.0	0	0	0	0.0
20:00-21:00	0	0	0	0.0	0	0	0	0.0	0	0	0	0.0
21:00-22:00	0	0	0	0.0	0	0	0	0.0	0	0	0	0.0
22:00-23:00	0	0	0	0.0	0	0	0	0.0	0	0	0	0.0
23:00-24:00	0	0	0	0.0	0	0	0	0.0	0	0	0	0.0
24時間合計	0	0	0	0.0	0	0	0	0.0	0	0	0	0.0

方向	C断面:流入計(7+8+9)				C断面:断面計(7+8+9)+(2+6+10)				D断面:流出計(10+11+12)			
	大型車 [台]	小型車 [台]	合計 [台]	時間 比率 [%]	大型車 [台]	小型車 [台]	合計 [台]	時間 比率 [%]	大型車 [台]	小型車 [台]	合計 [台]	時間 比率 [%]
7:00-8:00	0	0	0	0.0	0	0	0	0.0	0	0	0	0.0
8:00-9:00	0	0	0	0.0	0	0	0	0.0	0	0	0	0.0
9:00-10:00	0	0	0	0.0	0	0	0	0.0	0	0	0	0.0
10:00-11:00	0	0	0	0.0	0	0	0	0.0	0	0	0	0.0
11:00-12:00	0	0	0	0.0	0	0	0	0.0	0	0	0	0.0
12:00-13:00	0	0	0	0.0	0	0	0	0.0	0	0	0	0.0
13:00-14:00	0	0	0	0.0	0	0	0	0.0	0	0	0	0.0
14:00-15:00	0	0	0	0.0	0	0	0	0.0	0	0	0	0.0
15:00-16:00	0	0	0	0.0	0	0	0	0.0	0	0	0	0.0
16:00-17:00	0	0	0	0.0	0	0	0	0.0	0	0	0	0.0
17:00-18:00	0	0	0	0.0	0	0	0	0.0	0	0	0	0.0
18:00-19:00	0	0	0	0.0	0	0	0	0.0	0	0	0	0.0
19:00-20:00	0	0	0	0.0	0	0	0	0.0	0	0	0	0.0
20:00-21:00	0	0	0	0.0	0	0	0	0.0	0	0	0	0.0
21:00-22:00	0	0	0	0.0	0	0	0	0.0	0	0	0	0.0
22:00-23:00	0	0	0	0.0	0	0	0	0.0	0	0	0	0.0
23:00-24:00	0	0	0	0.0	0	0	0	0.0	0	0	0	0.0
24時間合計	0	0	0	0.0	0	0	0	0.0	0	0	0	0.0

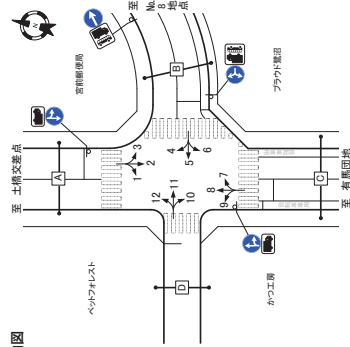
自動車交通量調査結果集計表

[断面別]

施設関連車両 (休日)

予測地点
No. 1 O (仮)宮前副都庁高交差点

方向案内図



方向	交差点総流入計			
	大型車 [台]	小型車 [台]	合計 [台]	二輪車 時間 比率 [%]
7:00-8:00	1	12	13	7.7
8:00-9:00	1	29	30	3.3
9:00-10:00	1	24	25	4.0
10:00-11:00	1	15	16	6.3
11:00-12:00	2	30	32	6.3
12:00-13:00	2	34	36	5.6
13:00-14:00	2	38	40	5.0
14:00-15:00	2	46	48	4.2
15:00-16:00	3	53	56	5.4
16:00-17:00	2	46	48	4.2
17:00-18:00	3	63	66	4.4
18:00-19:00	2	48	50	4.0
19:00-20:00	1	13	14	6.3
20:00-21:00	1	21	22	4.2
21:00-22:00	0	1	1	0.0
22:00-23:00	0	3	3	0.0
23:00-24:00	0	4	4	0.0
0:00-1:00	0	9	9	0.0
1:00-2:00	0	0	0	0.0
2:00-3:00	0	8	8	0.0
3:00-4:00	0	0	0	0.0
4:00-5:00	0	0	0	0.0
5:00-6:00	0	0	0	0.0
6:00-7:00	0	3	3	0.0
昼12時間計	22	440	462	4.8
夜12時間計	3	34	37	3.9
24時間合計	25	514	539	4.6

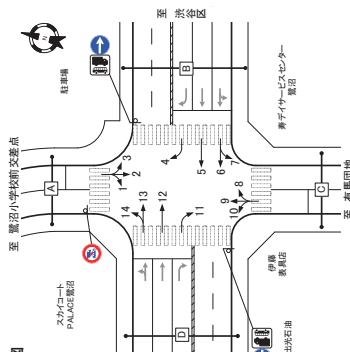
自動車交通量調査結果集計表

[方向別]

施設関連車両 (休日)

予測地点
No. 1 鷺沼二丁目交差点

方向案内図



方向	方向: 1				方向: 2				方向: 3			
	大型車 [台]	小型車 [台]	合計 [台]	二輪車 時間 比率 [%]	大型車 [台]	小型車 [台]	合計 [台]	二輪車 時間 比率 [%]	大型車 [台]	小型車 [台]	合計 [台]	二輪車 時間 比率 [%]
7:00-8:00	0	0	0	0.0	0	0	0	0.0	0	0	0	0.0
8:00-9:00	0	0	0	0.0	0	0	0	0.0	0	0	0	0.0
9:00-10:00	0	0	0	0.0	0	0	0	0.0	0	0	0	0.0
10:00-11:00	0	0	0	0.0	0	0	0	0.0	0	0	0	0.0
11:00-12:00	0	0	0	0.0	0	0	0	0.0	0	0	0	0.0
12:00-13:00	0	0	0	0.0	0	0	0	0.0	0	0	0	0.0
13:00-14:00	0	0	0	0.0	0	0	0	0.0	0	0	0	0.0
14:00-15:00	0	0	0	0.0	0	0	0	0.0	0	0	0	0.0
15:00-16:00	0	0	0	0.0	0	0	0	0.0	0	0	0	0.0
16:00-17:00	0	0	0	0.0	0	0	0	0.0	0	0	0	0.0
17:00-18:00	0	0	0	0.0	0	0	0	0.0	0	0	0	0.0
18:00-19:00	0	0	0	0.0	0	0	0	0.0	0	0	0	0.0
19:00-20:00	0	0	0	0.0	0	0	0	0.0	0	0	0	0.0
20:00-21:00	0	0	0	0.0	0	0	0	0.0	0	0	0	0.0
21:00-22:00	0	0	0	0.0	0	0	0	0.0	0	0	0	0.0
22:00-23:00	0	0	0	0.0	0	0	0	0.0	0	0	0	0.0
23:00-24:00	0	0	0	0.0	0	0	0	0.0	0	0	0	0.0
0:00-1:00	0	0	0	0.0	0	0	0	0.0	0	0	0	0.0
1:00-2:00	0	0	0	0.0	0	0	0	0.0	0	0	0	0.0
2:00-3:00	0	0	0	0.0	0	0	0	0.0	0	0	0	0.0
3:00-4:00	0	0	0	0.0	0	0	0	0.0	0	0	0	0.0
4:00-5:00	0	0	0	0.0	0	0	0	0.0	0	0	0	0.0
5:00-6:00	0	0	0	0.0	0	0	0	0.0	0	0	0	0.0
6:00-7:00	0	0	0	0.0	0	0	0	0.0	0	0	0	0.0
昼12時間計	0	0	0	0.0	0	0	0	0.0	0	0	0	0.0
夜12時間計	0	0	0	0.0	0	0	0	0.0	0	0	0	0.0
24時間合計	0	0	0	0.0	0	0	0	0.0	0	0	0	0.0

方向	方向: 4				方向: 5				方向: 6			
	大型車 [台]	小型車 [台]	合計 [台]	二輪車 時間 比率 [%]	大型車 [台]	小型車 [台]	合計 [台]	二輪車 時間 比率 [%]	大型車 [台]	小型車 [台]	合計 [台]	二輪車 時間 比率 [%]
7:00-8:00	1	12	13	7.7								
8:00-9:00	2	34	36	5.6								
9:00-10:00	2	30	32	6.3								
10:00-11:00	1	17	18	5.6								
11:00-12:00	2	41	43	4.7								
12:00-13:00	2	44	46	4.3								
13:00-14:00	3	48	51	5.9								
14:00-15:00	3	63	66	4.5								
15:00-16:00	4	68	72	5.6								
16:00-17:00	3	59	62	4.9								
17:00-18:00	5	86	91	5.5								
18:00-19:00	3	61	64	4.7								
19:00-20:00	1	19	20	5.0								
20:00-21:00	1	28	29	3.4								
21:00-22:00	1	13	14	7.1								
22:00-23:00	0	2	2	0.0								
23:00-24:00	0	3	3	0.0								
0:00-1:00	1	11	12	8.3								
1:00-2:00	0	0	0	0.0								
2:00-3:00	1	10	11	9.1								
3:00-4:00	0	0	0	0.0								
4:00-5:00	0	0	0	0.0								
5:00-6:00	0	1	1	0.0								
6:00-7:00	0	2	2	0.0								
昼12時間計	31	662	693	5.9								
夜12時間計	5	83	88	5.3								
24時間合計	36	665	683	5.3								

自動車交通量調査結果集計表

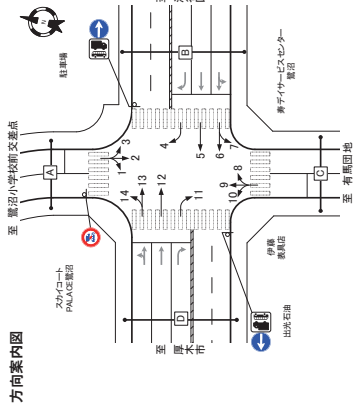
[方向別]

施設開運車両 (休日)

予測地点

No. 1 鷺沼二丁目交差点

方向案内図



方向	方向: 7				方向: 8				方向: 9					
	大型車 [台]	小型車 [台]	合計 [台]	流入率 [%]	大型車 [台]	小型車 [台]	合計 [台]	流入率 [%]	大型車 [台]	小型車 [台]	合計 [台]	流入率 [%]	時間 比率 [%]	二輪車 [台]
7:00-8:00	0	0	0	-	0	0	0	-	0	0	0	-	-	0
8:00-9:00	0	0	0	-	0	0	0	-	0	0	0	-	-	0
9:00-10:00	0	0	0	-	0	0	0	-	0	0	0	-	-	0
10:00-11:00	0	0	0	-	0	0	0	-	0	0	0	-	-	0
11:00-12:00	0	0	0	-	0	0	0	-	0	0	0	-	-	0
12:00-13:00	0	0	0	-	0	0	0	-	0	0	0	-	-	0
13:00-14:00	0	0	0	-	0	0	0	-	0	0	0	-	-	0
14:00-15:00	0	0	0	-	0	0	0	-	0	0	0	-	-	0
15:00-16:00	0	0	0	-	0	0	0	-	0	0	0	-	-	0
16:00-17:00	0	0	0	-	0	0	0	-	0	0	0	-	-	0
17:00-18:00	0	0	0	-	0	0	0	-	0	0	0	-	-	0
18:00-19:00	0	0	0	-	0	0	0	-	0	0	0	-	-	0
19:00-20:00	0	0	0	-	0	0	0	-	0	0	0	-	-	0
20:00-21:00	0	0	0	-	0	0	0	-	0	0	0	-	-	0
21:00-22:00	0	0	0	-	0	0	0	-	0	0	0	-	-	0
22:00-23:00	0	0	0	-	0	0	0	-	0	0	0	-	-	0
23:00-0:00	0	0	0	-	0	0	0	-	0	0	0	-	-	0
0:00-1:00	0	0	0	-	0	0	0	-	0	0	0	-	-	0
1:00-2:00	0	0	0	-	0	0	0	-	0	0	0	-	-	0
2:00-3:00	0	0	0	-	0	0	0	-	0	0	0	-	-	0
3:00-4:00	0	0	0	-	0	0	0	-	0	0	0	-	-	0
4:00-5:00	0	0	0	-	0	0	0	-	0	0	0	-	-	0
5:00-6:00	0	0	0	-	0	0	0	-	0	0	0	-	-	0
6:00-7:00	0	0	0	-	0	0	0	-	0	0	0	-	-	0
昼以降開計	0	0	0	-	0	0	0	-	0	0	0	-	-	0
夜以降開計	0	0	0	-	0	0	0	-	0	0	0	-	-	0
24時間合計	0	0	0	-	0	0	0	-	0	0	0	-	-	0

方向	方向: 10				方向: 11				方向: 12					
	大型車 [台]	小型車 [台]	合計 [台]	流入率 [%]	大型車 [台]	小型車 [台]	合計 [台]	流入率 [%]	大型車 [台]	小型車 [台]	合計 [台]	流入率 [%]	時間 比率 [%]	二輪車 [台]
7:00-8:00	0	0	0	-	0	0	0	-	0	0	0	-	-	0
8:00-9:00	0	0	0	-	0	0	0	-	0	0	0	-	-	0
9:00-10:00	0	0	0	-	0	0	0	-	0	0	0	-	-	0
10:00-11:00	0	0	0	-	0	0	0	-	0	0	0	-	-	0
11:00-12:00	0	0	0	-	0	0	0	-	0	0	0	-	-	0
12:00-13:00	0	0	0	-	0	0	0	-	0	0	0	-	-	0
13:00-14:00	0	0	0	-	0	0	0	-	0	0	0	-	-	0
14:00-15:00	0	0	0	-	0	0	0	-	0	0	0	-	-	0
15:00-16:00	0	0	0	-	0	0	0	-	0	0	0	-	-	0
16:00-17:00	0	0	0	-	0	0	0	-	0	0	0	-	-	0
17:00-18:00	0	0	0	-	0	0	0	-	0	0	0	-	-	0
18:00-19:00	0	0	0	-	0	0	0	-	0	0	0	-	-	0
19:00-20:00	0	0	0	-	0	0	0	-	0	0	0	-	-	0
20:00-21:00	0	0	0	-	0	0	0	-	0	0	0	-	-	0
21:00-22:00	0	0	0	-	0	0	0	-	0	0	0	-	-	0
22:00-23:00	0	0	0	-	0	0	0	-	0	0	0	-	-	0
23:00-0:00	0	0	0	-	0	0	0	-	0	0	0	-	-	0
0:00-1:00	0	0	0	-	0	0	0	-	0	0	0	-	-	0
1:00-2:00	0	0	0	-	0	0	0	-	0	0	0	-	-	0
2:00-3:00	0	0	0	-	0	0	0	-	0	0	0	-	-	0
3:00-4:00	0	0	0	-	0	0	0	-	0	0	0	-	-	0
4:00-5:00	0	0	0	-	0	0	0	-	0	0	0	-	-	0
5:00-6:00	0	0	0	-	0	0	0	-	0	0	0	-	-	0
6:00-7:00	0	0	0	-	0	0	0	-	0	0	0	-	-	0
昼以降開計	0	0	0	-	0	0	0	-	0	0	0	-	-	0
夜以降開計	0	0	0	-	0	0	0	-	0	0	0	-	-	0
24時間合計	0	0	0	-	0	0	0	-	0	0	0	-	-	0

自動車交通量調査結果集計表

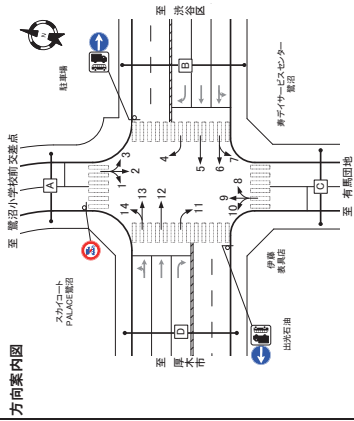
[方向別]

施設開運車両 (休日)

予測地点

No. 1 鷺沼二丁目交差点

方向案内図



方向	方向: 13				方向: 14					
	大型車 [台]	小型車 [台]	合計 [台]	流入率 [%]	大型車 [台]	小型車 [台]	合計 [台]	流入率 [%]	時間 比率 [%]	二輪車 [台]
7:00-8:00	0	0	0	-	0	0	0	-	0	0
8:00-9:00	0	0	0	-	0	0	0	-	0	0
9:00-10:00	0	0	0	-	0	0	0	-	0	0
10:00-11:00	0	0	0	-	0	0	0	-	0	0
11:00-12:00	0	0	0	-	0	0	0	-	0	0
12:00-13:00	0	0	0	-	0	0	0	-	0	0
13:00-14:00	0	0	0	-	0	0	0	-	0	0
14:00-15:00	0	0	0	-	0	0	0	-	0	0
15:00-16:00	0	0	0	-	0	0	0	-	0	0
16:00-17:00	0	0	0	-	0	0	0	-	0	0
17:00-18:00	0	0	0	-	0	0	0	-	0	0
18:00-19:00	0	0	0	-	0	0	0	-	0	0
19:00-20:00	0	0	0	-	0	0	0	-	0	0
20:00-21:00	0	0	0	-	0	0	0	-	0	0
21:00-22:00	0	0	0	-	0	0	0	-	0	0
22:00-23:00	0	0	0	-	0	0	0	-	0	0
23:00-0:00	0	0	0	-	0	0	0	-	0	0
0:00-1:00	0	0	0	-	0	0	0	-	0	0
1:00-2:00	0	0	0	-	0	0	0	-	0	0
2:00-3:00	0	0	0	-	0	0	0	-	0	0
3:00-4:00	0	0	0	-	0	0	0	-	0	0
4:00-5:00	0	0	0	-	0	0	0	-	0	0
5:00-6:00	0	0	0	-	0	0	0	-	0	0
6:00-7:00	0	0	0	-	0	0	0	-	0	0
昼以降開計	0	0	0	-	0	0	0	-	0	0
夜以降開計	0	0	0	-	0	0	0	-	0	0
24時間合計	0	0	0	-	0	0	0	-	0	0

方向	方向: 13				方向: 14					
	大型車 [台]	小型車 [台]	合計 [台]	流入率 [%]	大型車 [台]	小型車 [台]	合計 [台]	流入率 [%]	時間 比率 [%]	二輪車 [台]
7:00-8:00	0	0	0	-	0	0	0	-	0	0
8:00-9:00	0	0	0	-	0	0	0	-	0	0
9:00-10:00	0	0	0	-	0	0	0	-	0	0
10:00-11:00	0	0	0	-	0	0	0	-	0	0
11:00-12:00	0	0	0	-	0	0	0	-	0	0
12:00-13:00	0	0	0	-	0	0	0	-	0	0
13:00-14:00	0	0	0	-	0	0	0	-	0	0
14:00-15:00	0	0	0	-	0	0	0	-	0	0
15:00-16:00	0	0	0	-	0	0	0	-	0	0
16:00-17:00	0	0	0	-	0	0	0	-	0	0
17:00-18:00	0	0	0	-	0	0	0	-	0	0
18:00-19:00	0	0	0	-	0	0	0	-	0	0
19:00-20:00	0	0	0	-	0	0	0	-	0	0
20:00-21:00	0	0	0	-	0	0	0	-	0	0
21:00-22:00	0	0	0	-	0	0	0	-	0	0
22:00-23:00	0	0	0	-	0	0	0	-	0	0
23:00-0:00	0	0	0	-	0	0	0	-	0	0
0:00-1:00	0	0	0	-	0	0	0	-	0	0
1:00-2:00	0	0	0	-	0	0	0	-	0	0
2:00-3:00	0	0	0	-	0	0	0	-	0	0
3:00-4:00	0	0	0	-	0	0	0	-	0	0
4:00-5:00	0	0	0	-	0	0	0	-	0	0
5:00-6:00	0	0	0	-	0	0	0	-	0	0
6:00-7:00	0	0	0	-	0	0	0	-	0	0
昼以降開計	0	0	0	-	0	0	0	-	0	0
夜以降開計	0	0	0	-	0	0	0	-	0	0
24時間合計	0	0	0	-	0	0	0	-	0	0

自動車交通量調査結果集計表

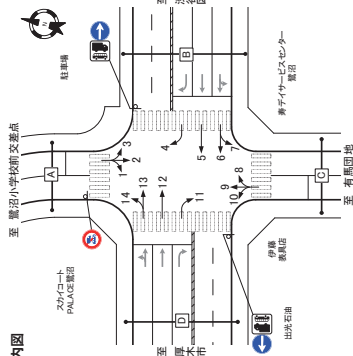
[断面別]

施設開通車両(休日)

予測地点

No. 1 鷺沼二丁目交差点

方向案内図



方向 種別	交差点給流入計			
	小型車 [台]	小型車 合計 [台]	大型車 流入率 [%]	時間 比率 [%]
7:00-8:00	1	17	18	5.6
8:00-9:00	3	46	49	6.1
9:00-10:00	3	40	43	7.0
10:00-11:00	1	24	25	4.0
11:00-12:00	3	59	58	5.2
12:00-13:00	3	60	63	4.8
13:00-14:00	4	66	70	5.7
14:00-15:00	4	89	89	4.5
15:00-16:00	5	94	98	5.1
16:00-17:00	4	91	95	4.7
17:00-18:00	4	174	178	3.8
18:00-19:00	4	94	98	4.3
19:00-20:00	2	37	38	5.1
20:00-21:00	0	19	24	0.0
21:00-22:00	0	5	15	0.0
22:00-23:00	0	0	0	0.0
23:00-24:00	0	0	0	0.0
1:00-2:00	0	0	0	0.0
2:00-3:00	1	14	15	6.7
3:00-4:00	0	0	0	0.0
4:00-5:00	0	0	0	0.0
5:00-6:00	0	1	1	0.0
6:00-7:00	0	3	3	0.0
昼1時間計	42	768	810	5.2
夜1時間計	6	125	131	4.6
24時間合計	48	893	941	5.1

(18) 供用時交通量 (休日)

自動車交通量調査結果集計表

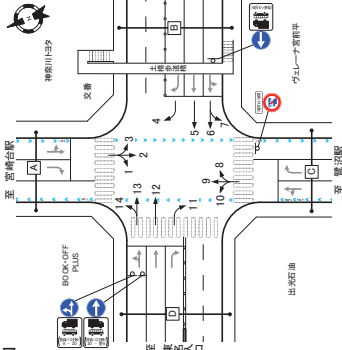
[方向別]

供用時交通量 (休日)

予測地点

No. 1 土橋交差点

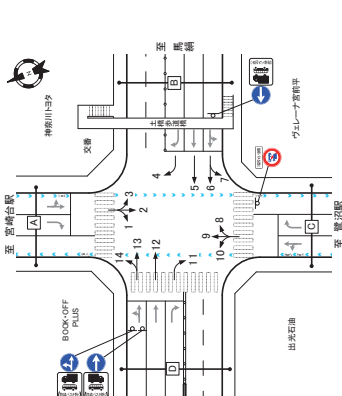
方向案内図



方向	方向: 7				方向: 8				方向: 9							
	大形車 [台]	小型車 [台]	合計 [台]	時間 比率 [%]	大形車 [台]	小型車 [台]	合計 [台]	時間 比率 [%]	大形車 [台]	小型車 [台]	合計 [台]	時間 比率 [%]	大形車 [台]	小型車 [台]	合計 [台]	時間 比率 [%]
7:00-8:00	0	17	17	0.0	2	18	20	3.3	1	5	6	4.6	51	98	149	28.9
8:00-9:00	1	29	30	3.3	2	40	42	4.8	3	74	77	8.1	79	63	142	4.3
9:00-10:00	1	32	33	3.4	3	33	36	6.3	2	4	6	8.0	84	48	132	4.6
10:00-11:00	1	33	34	2.9	0	33	34	2.9	2	4	6	6.3	67	60	127	5.9
11:00-12:00	2	39	41	4.9	6	45	51	8.0	1	3	4	10.4	107	28	135	7.1
12:00-13:00	0	44	44	0.0	6	35	41	6.7	0	6	6	1.95	161	37	198	14.4
13:00-14:00	0	38	38	0.0	5	47	52	4.1	6	2	8	1.32	139	50	189	8.8
14:00-15:00	1	58	59	1.7	9	51	60	1.9	9	6	15	1.40	148	54	192	16.1
15:00-16:00	2	58	60	3.3	9	51	60	3.3	2	1	3	1.74	178	22	200	9.7
16:00-17:00	2	46	48	4.2	7	51	58	1.5	1	1	2	5.0	172	29	201	9.4
17:00-18:00	1	47	48	1.5	10	44	54	1.5	2	9	11	1.66	173	91	264	8.0
18:00-19:00	2	47	49	3.4	7	32	39	3.7	0	9	9	8.2	174	78	252	12.2
19:00-20:00	1	28	29	3.4	2	20	22	3.4	2	4	6	8.0	89	48	137	4.8
20:00-21:00	2	28	30	3.2	3	20	23	3.2	0	1	1	4.7	59	29	88	2.8
21:00-22:00	0	12	12	0.0	1	10	11	0.0	0	2	2	1.4	17	125	142	0.9
22:00-23:00	1	7	8	1.2	1	2	3	1.2	1	0	1	2.0	15	113	128	0.2
23:00-24:00	0	3	3	0.0	0	2	2	0.0	0	2	2	0.0	4	4	8	0.2
24時間合計	21	633	654	3.2	22	552	574	3.6	25	108	133	1.723	1,831	59	1,990	15.0

方向	方向: 10				方向: 11				方向: 12							
	大形車 [台]	小型車 [台]	合計 [台]	時間 比率 [%]	大形車 [台]	小型車 [台]	合計 [台]	時間 比率 [%]	大形車 [台]	小型車 [台]	合計 [台]	時間 比率 [%]	大形車 [台]	小型車 [台]	合計 [台]	時間 比率 [%]
7:00-8:00	3	93	96	3.1	7	68	75	9.3	2	282	284	3.0	9.0	34	43	8.8
8:00-9:00	5	147	152	3.3	6	149	155	4.5	4	23	27	4.2	446	52	498	11.1
9:00-10:00	4	153	157	2.5	7	148	155	3.3	4	1	5	4.70	469	39	508	15.8
10:00-11:00	5	144	149	3.4	5	164	169	1.8	5	23	28	4.67	490	47	537	17.7
11:00-12:00	4	157	161	2.5	7	183	190	2.1	5	2	7	28	443	47	490	15.1
12:00-13:00	7	174	181	3.9	2	5	7	0.2	3	23	26	5.11	534	43	577	23.2
13:00-14:00	3	146	149	2.6	6	182	188	3.2	5	6	11	4.89	508	37	545	14.4
14:00-15:00	9	132	141	6.4	5	11	16	6.3	5	17	22	4.89	510	41	551	16.8
15:00-16:00	6	133	139	4.3	6	13	19	4.7	6	17	23	6.75	692	29	721	19.9
16:00-17:00	4	139	143	2.9	6	32	38	2.1	10	6	16	6.69	700	17	717	20.0
17:00-18:00	4	139	143	2.9	6	32	38	2.1	10	6	16	6.69	700	17	717	20.0
18:00-19:00	7	115	122	5.7	5	23	28	2.9	7	3	10	6.21	638	12	650	25.0
19:00-20:00	3	71	74	4.1	3	1	4	3.3	7	1	8	1.45	146	38	184	12.2
20:00-21:00	1	69	70	1.4	3	1	4	3.1	1	1	2	1.41	142	40	162	4.7
21:00-22:00	2	74	76	2.6	3	1	4	3.4	1	1	2	1.36	136	52	188	4.0
22:00-23:00	2	20	22	1.0	4	3	7	1.0	4	3	7	2.71	297	88	385	3.2
23:00-24:00	2	17	19	0.9	0	58	60	0.9	0	58	60	1.8	131	144	275	1.6
0:00-1:00	7	18	25	28.0	1	2	3	0.8	1	0	1	9.0	43	90	133	3.3
1:00-2:00	2	20	22	11.8	0	2	2	0.0	2	2	4	2.22	0.3	23	23	0.5
2:00-3:00	0	20	20	0.0	0	3	3	0.0	0	3	3	0.0	30	48	78	0.0
3:00-4:00	2	13	15	13.3	0	2	2	0.0	2	2	4	1.67	0.4	0	0.4	0.0
4:00-5:00	2	11	13	8.3	0	5	5	0.0	0	5	5	2.9	2.0	7	6.4	0.8
5:00-6:00	2	11	13	8.3	0	5	5	0.0	0	5	5	2.9	2.0	7	6.4	0.8
6:00-7:00	16	78	94	11.4	0	2	2	0.0	0	2	2	6.5	14	16	30	4.0
7:00-8:00	65	1,883	1,948	3.7	38	2,600	2,638	3.7	68	99	167	6.052	6,290	63	6,353	6.8
8:00-9:00	34	437	471	7.2	21	31	52	2.3	24	12	36	5.19	2,541	2,680	5,181	31.3
24時間合計	89	2,124	2,213	4.2	100	57	1,111	3,253	2.4	100	62	586	6,593	6,149	12,742	10.0

方向案内図



方向	方向: 1				方向: 2				方向: 3							
	大形車 [台]	小型車 [台]	合計 [台]	時間 比率 [%]	大形車 [台]	小型車 [台]	合計 [台]	時間 比率 [%]	大形車 [台]	小型車 [台]	合計 [台]	時間 比率 [%]	大形車 [台]	小型車 [台]	合計 [台]	時間 比率 [%]
7:00-8:00	6	75	81	7.4	1	7	8	1.2	23	7	30	14	16	12.5	34	0
8:00-9:00	6	108	114	5.3	4	7	11	3.6	4	2	6	2	27	7.4	58	0
9:00-10:00	8	113	121	6.6	4	4	8	11.7	34	64	10	3	26	10.3	62	2
10:00-11:00	12	140	152	7.9	8	4	12	13.3	44	74	6	1	34	35	2.9	7.5
11:00-12:00	9	135	144	6.3	8	3	12	14.6	27	80	11	2	41	4.7	92	0
12:00-13:00	4	109	113	3.5	6	8	14	13.2	45	73	15	1	30	31	3.2	67
13:00-14:00	11	129	140	9.2	6	5	11	14.3	33	63	14	2	30	6.3	69	0
14:00-15:00	6	126	132	4.5	7	6	13	14.3	42	79	12	1	32	33	3.0	71
15:00-16:00	12	107	119	10.1	6	9	15	15.4	58	85	13	3	23	26	11.5	56
16:00-17:00	9	123	132	6.8	7	6	13	17.8	34	89	16	2	30	32	5.7	3.5
17:00-18:00	5	120	125	4.0	6	7	13	15.3	46	84	10	2	30	32	6.3	6.9
18:00-19:00	6	68	74	3.3	5	8	13	17.2	36	57	9	0	23	22	6.8	4.3
19:00-20:00	4	28	32	1.7	3	5	8	17.2	24	1	5	0	12	16	7.1	0
20:00-21:00	3	26	29	6.2	3	5	8	15.8	24	1	2	1	16	10	4.0	11
21:00-22:00	1	14	15	0.9	0	12	12	0.0	0	1	1	5	15	10.5	41	0
22:00-23:00	1	9	10	10.0	0	0	0	0.0	0	8	8	0.0	4	5	20.0	0.9
23:00-24:00	1	2	3	3.3	0	2	2	0.0	0	1	1	0	3	3	0.0	0.6
24時間合計	120	1,683	1,803	6.7	100	61	1,00	17.4	55	100	157	33	432	485	71	100

方向	方向: 4				方向: 5				方向: 6								
	大形車 [台]	小型車 [台]	合計 [台]	時間 比率 [%]	大形車 [台]	小型車 [台]	合計 [台]	時間 比率 [%]	大形車 [台]	小型車 [台]	合計 [台]	時間 比率 [%]	大形車 [台]	小型車 [台]	合計 [台]	時間 比率 [%]	
7:00-8:00	1	12	13	7.7	1	20	21	7.3	4.5	21	25	304	322	5.6	6.3	37	
8:00-9:00	1	48	49	2.0	4	2	6	5.4	6.4	11	2	328	349	6.0	6.9	21	
9:00-10:00	0	54	54	0.0	5	12	17	4.3	2.8	7	9	325	338	3.8	6.7	30	
10:00-11:00	2	47	49	4.1	4	2	6	3.7	34.3	1.7	5.6	11	320	331	5.0	6.6	23
11:00-12:00	0	60	60	0.0	5	5	10	3.6	1.3	6.3	19	28	277	295	6.1	5.8	20
12:00-13:00	0	79	79	0.0	7	9	16	4.7	42.6	2.1	7.0	13	314	327	6.0	6.8	18
13:00-14:00	3	71	74	4.1	7	11	18	4.6	2.7	6.5	11	19	366	345	5.5	6.8	16
14:00-15:00	1	84	85	1.2	8	19	27	3.6	5.2	5.9	17	14	268	282	5.0	5.6	23
15:00-16:00	0	92	92	0.0	8	9	17	3.6	2.9	6.0	7	15	239	254	5.9	5.0	21
16:00-17:00	0	98	98	0.0	9	7	16	4.3	1.6	7.2	15	17	276	283	5.8	5.8	20
17:00-18:00	0	106	106	0.0	10	1	11	4.8	3.9	8.7	17	23	287	310	7.4	6.1	17
18:00-19:00	1	93	94	1.1	8	12	20	3.8	3.7	7.5	32	61	201	222	4.8	4.9	21
19:00-20:00	0	59	59	0.0	4	8	12	2.8	2.7	5.5	12	21	212	52	4.2	24	24
20:00-21:00	0	50	50	0.0	5	8	13	2.1	3.6	5.7	4	12	178	190	6.3	3.7	18
21:00-22:00	0	22	22	0.0	2	4	6	1.6	6.8	2.0	3	8	150	158			