

2.1.7 交通、運輸の状況

(1) 道路

計画地周辺の主要道路及び道路交通センサス交通量調査地点は、図 2.1.7-1 に示すとおりである。

計画地周辺の主要道路は、計画地の東側に隣接して県道 140 号川崎町田線が通っており、元木交差点より一般国道 15 号（第一京浜国道）が通っている。

計画地周辺の平成 17～令和 3 年度の交通量及び大型車混入率は、表 2.1.7-1(1)、(2) に示すとおりである。

計画地の北東側に隣接して通る県道 140 号川崎町田線の平成 17～令和 3 年度における平日昼間の 12 時間交通量は、25,267～34,321 台、大型車混入率は、17.6～20.7% となっている。

表 2.1.7-1(1) 道路交通センサス交通量調査結果（昼 12 時間）

地点番号	路線名	交通量観測地点地名	調査年度	昼 12 時間 ^{注1)}			
				交通量(台/12h)		大型車混入率(%)	
				平日	休日	平日	休日
1012	国道 15 号	川崎区元木町 1	H17	27,193	21,908	23.2	5.6
Q10030		川崎区池田 1-2	H22	23,905	—	23.6	—
Q12020		川崎区元木 2 丁目 1 (元木交差点)	H27	25,940	—	21.7	—
		川崎区東田町 11-27	R3	26,989	—	22.4	—
6010	県道 140 号川崎町田線	幸区大宮町 29	H17	34,321	26,697	20.7	5.3
Q60130			H22	29,053	25,617	18.1	4.6
Q60150		幸区大宮町 28-8	H27	26,450	—	18.1	—
			R3	25,267	—	17.6	—

表 2.1.7-1(2) 道路交通センサス交通量調査結果（24 時間）

地点番号	路線名	交通量観測地点地名	調査年度	24 時間			
				交通量(台/24h)		大型車混入率(%)	
				平日	休日	平日	休日
1012	国道 15 号	川崎区元木町 1	H17	42,332	33,400	22.6	7.5
Q10030		川崎区池田 1-2	H22	37,292	—	27.4	—
Q12020		川崎区元木 2 丁目 1 (元木交差点)	H27	39,429	—	22.5	—
		川崎区東田町 11-27	R3	40,484	—	22.2	—
6010	県道 140 号川崎町田線	幸区大宮町 29	H17	49,338	38,083	20.1	6.6
Q60130			H22	41,885	36,811	17.8	8.0
Q60150		幸区大宮町 28-8	H27	38,286	—	18.1	—
			R3	35,569	—	17.6	—

注 1) 7 時から 19 時を示す。

2) 表中の「地点番号」は、図 2.1.7-1 の番号に対応する。

3) 斜体は、推定値を示す。

資料：「全国道路・街路交通情勢調査」（令和 7 年 10 月閲覧 川崎市ホームページ）

「令和 3 年度全国道路・街路交通情勢調査」（令和 7 年 10 月閲覧 国土交通省ホームページ）

(2) 鉄道

計画地周辺の主要な鉄道は、図 2.1.7-1 に示すとおりである。

計画地の北側に JR 線、計画地の南側に京浜急行本線が通っており、計画地の最寄り駅は、計画地の北東側約 500m の川崎駅と計画地の南西側約 430m の八丁畷駅である。表 2.1.7-2 (1) に示すとおり、JR 東海道本線、JR 南武線、JR 京浜東北線が通る川崎駅及び JR 南武支線が通る八丁畷駅の過去 5 年間の 1 日平均乗車人員の推移は、令和元年度から令和 2 年度において減少しているが、以降は回復傾向にある。また、表 2.1.7-2 (2) に示すとおり、京浜急行本線が通る八丁畷駅の過去 5 年間の 1 日平均乗車人員の推移は、令和元年から令和 3 年にかけて減少しているが、以降は回復傾向にある。

表 2.1.7-2(1) 1 日平均乗車人員の推移 (JR)

単位：人/日

種別	駅名	令和元年度	令和 2 年度	令和 3 年度	令和 4 年度	令和 5 年度
東海道本線、 南武線、 京浜東北線	川崎	215,234	159,802	162,712	175,876	187,310
南武支線	八丁畷	1,792	1,523	1,618	1,707	1,859

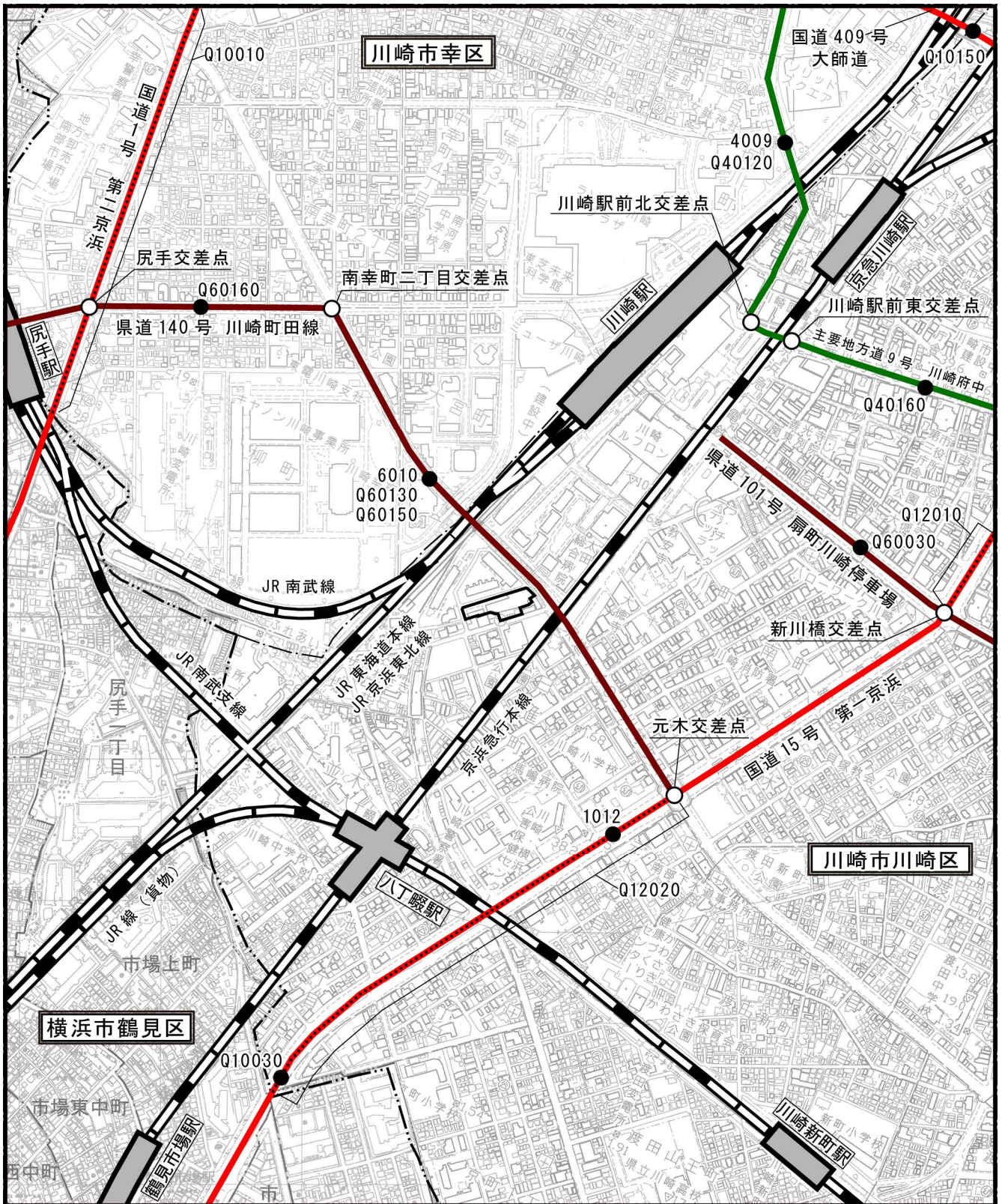
資料：「川崎市統計書 令和 6 年 (2024 年) 版」 (令和 7 年 3 月 川崎市)

表 2.1.7-2(2) 1 日平均乗車人員の推移 (京浜急行電鉄)

単位：人/日

種別	駅名	令和元年	令和 2 年	令和 3 年	令和 4 年	令和 5 年
京浜急行本線	八丁畷	8,351	6,839	6,824	7,329	7,961

資料：「川崎市統計書 令和 6 年 (2024 年) 版」 (令和 7 年 3 月 川崎市)



凡例

- | | | | | | |
|--|-----|--|---------|--|------|
| | 計画地 | | 交通量調査地点 | | 駅 |
| | 市界 | | 交通量調査区間 | | 鉄道路線 |
| | 区界 | | 一般国道 | | |
| | 交差点 | | 一般県道 | | |
| | | | 主要地方道 | | |

資料：「全国道路・街路交通情勢調査」
 (令和7年10月閲覧 川崎市ホームページ)
 「令和3年度全国道路・街路交通情勢調査」
 (令和7年10月閲覧 国土交通省ホームページ)



Scale 1:10,000

0 100 200 400m

図 2.1.7-1 交通量調査地点
及び鉄道路線

(3) バス

計画地周辺の主要なバス路線は、図 2.1.7-2(1)～(3)に、その起終点は、表 2.1.7-3(1)、(2)に示すとおりである。

計画地の最寄りの停留所は、県道 140 号川崎町田線の川崎小学校前（川崎市バス）及び一般市道日進町下並木線の川崎小学校前（臨港バス）であり、川崎駅から小田栄、渡田・浜町、JFE 前、水江町、塩浜営業所前、カワサキアイランドスイートを結ぶ川崎市バス、川崎駅から浜川崎営業所、京町、鶴見駅東口を結ぶ臨港バスが運行している。

表 2.1.7-3(1) 計画地周辺の主要なバス路線の起終点

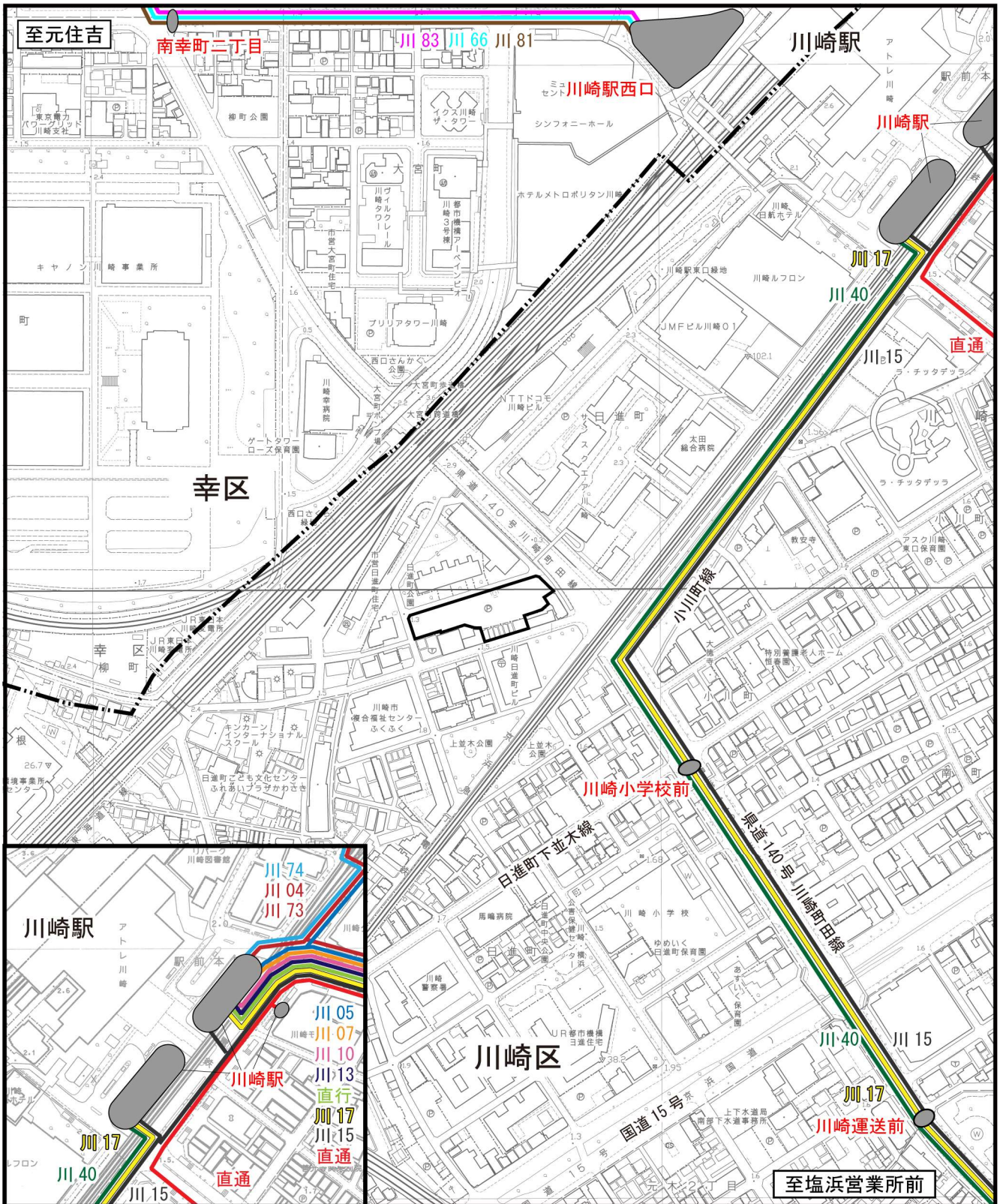
区 分	系統 番号	起 点	終 点
川崎市バス	川 04	川崎駅	急行市営埠頭、市営埠頭、塩浜営業所前、京セラ前
	川 05		急行東扇島循環、東扇島循環
	川 07		東扇島西公園前、かわさきファズ物流センター前、区 間急行東扇島西公園前
	川 10		水江町、塩浜、 塩浜営業所前
	川 13		扇町
	川 15		小田栄循環
	川 17		渡田・浜町循環、浜町・渡田循環
	川 40		JFE 前、水江町、塩浜営業所前、 カワサキアイランドスイート
	川 73		上平間
	川 74		上平間、小杉駅前
	直通		川崎病院
	直行		市立川崎高校前
	川 66		川崎駅西口
	川 81	上平間	
	川 83	江川町	

資料：「川崎区マップ」（令和 7 年 3 月 川崎市川崎区役所地域振興課）
「川崎市バス路線図」（令和 7 年 10 月閲覧 川崎市交通局ホームページ）
「臨港バス路線図 東版」（令和 7 年 10 月閲覧 臨港バスホームページ）
「臨港バス 乗り場案内」（令和 7 年 10 月閲覧 臨港バスホームページ）
「横浜市営バス路線マップ」（令和 7 年 11 月 横浜市交通局）
「京急バス路線検索」（令和 7 年 10 月閲覧 京浜急行バスホームページ）

表 2.1.7-3(2) 計画地周辺の主要なバス路線の起終点

区分	系統番号	起 点	終 点		
臨港バス	川 01	川崎駅前	殿町		
	川 02		キングスカイフロント東		
	川 03		浮島バスターミナル、塩浜二丁目、塩浜営業所		
	川 12		塩浜二丁目		
	川 21		水江町、エリーパワー前、塩浜二丁目、塩浜営業所、ゼロ・エミ工業団地		
	川 22		三井埠頭、川崎港郵便局前、浜町二丁目		
	川 23		大師		
	川 24		鋼管循環、浜川崎営業所、ダイエー川崎プロセスセンター、浜川崎営業所		
	川 25		富士電機前		
	川 26		富士電機循環		
	川 27		日清製粉前		
	川 28		京町循環、浜川崎営業所		
	川 29		入船橋循環、東芝京浜、富士電機前		
	川 30		鶴見駅東口		
	急行		日興スクエア、ヨコハマアイランドガーデン、富士電機前、浜川崎営業所、浮島橋		
	快速		浮島橋		
	直通		川崎病院		
	BRT		水江町、エリーパワー前		
	川崎駅西口		川 50	川崎駅西口	鶴見駅西口、東部病院
			川 51		新綱島駅
川 53		元住吉			
川 54		元住吉、谷戸			
川 55		横須賀線小杉駅、小杉駅東口			
川 56		矢向末吉橋循環			
川 57		末吉橋矢向循環線			
川 60		元住吉、鹿島田駅入口、神明町車庫、塚越			
川 61		元住吉、神明町車庫			
川 69		小倉循環			
横浜市営バス	系統 7	川崎駅西口	横浜駅前、子安小学校入口		
京浜急行バス	空 51	川崎駅	羽田空港		
	川 77		大師橋下、天空橋駅		
	川 76		森ヶ崎		

資料：「川崎区マップ」（令和 7 年 3 月 川崎市川崎区役所地域振興課）
「川崎市バス路線図」（令和 7 年 4 月閲覧 川崎市交通局ホームページ）
「臨港バス路線図 東版」（令和 7 年 10 月閲覧 臨港バスホームページ）
「臨港バス 乗り場案内」（令和 7 年 10 月閲覧 臨港バスホームページ）
「横浜市営バス路線マップ」（令和 7 年 11 月 横浜市交通局）
「京浜急行バス路線検索」（令和 7 年 10 月閲覧 京浜急行バスホームページ）



凡例

- 計画地
- 区界
- 主なバス停
- 川崎市バス (川崎駅側)
- 川崎市バス (川崎駅西口側)

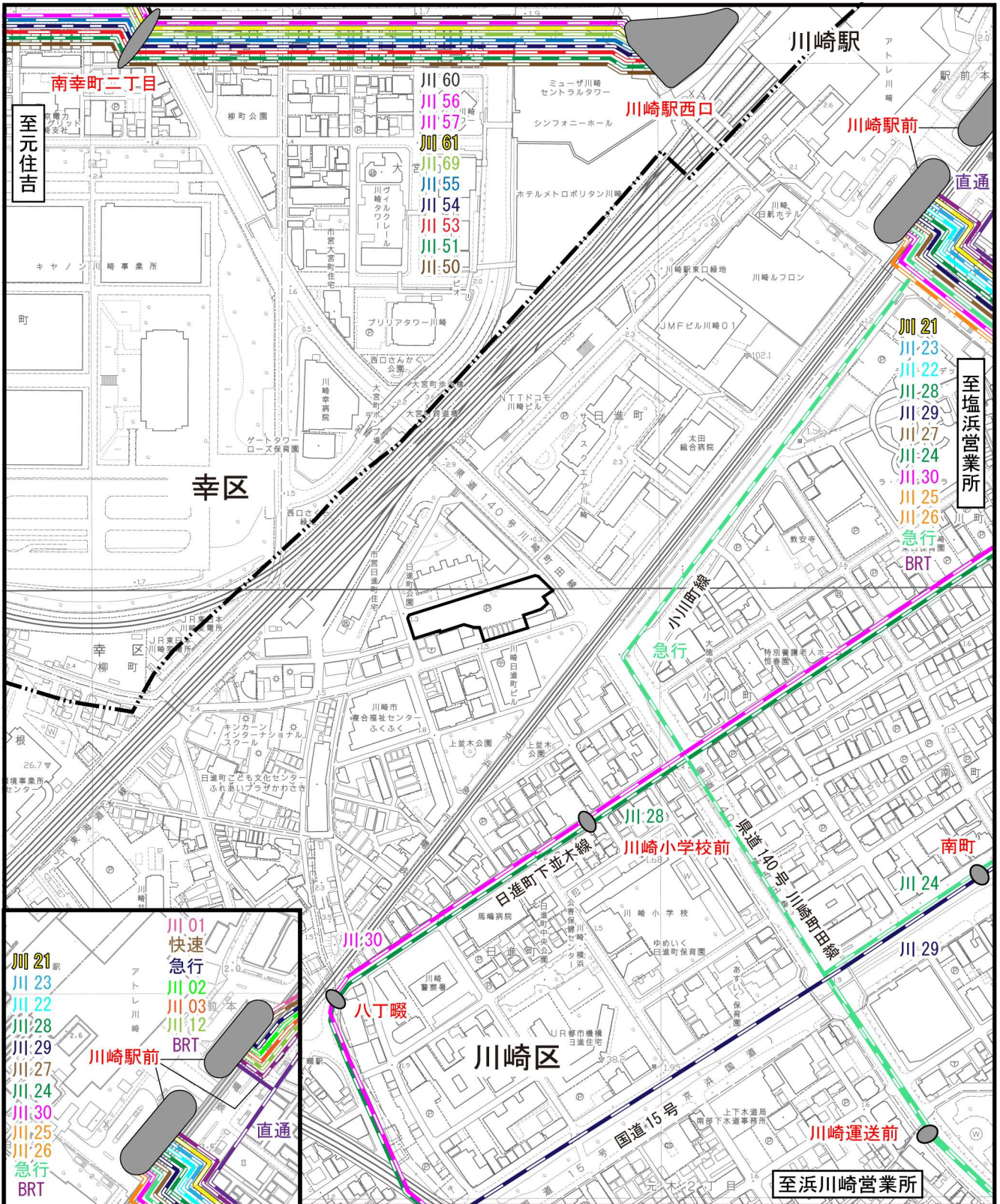


Scale 1:5,000



図 2.1.7-2(1) バス路線
(川崎市バス)

資料：「川崎区マップ」(令和7年3月 川崎市川崎区役所地域振興課)
「川崎市バス路線図」(令和7年4月閲覧 川崎市交通局ホームページ)



凡例

- 計画地
- 区界
- 主なバス停

- | | |
|--|--|
| <ul style="list-style-type: none"> 川崎臨港バス (川崎駅前側) | <ul style="list-style-type: none"> 川崎臨港バス (川崎西口側) |
|--|--|

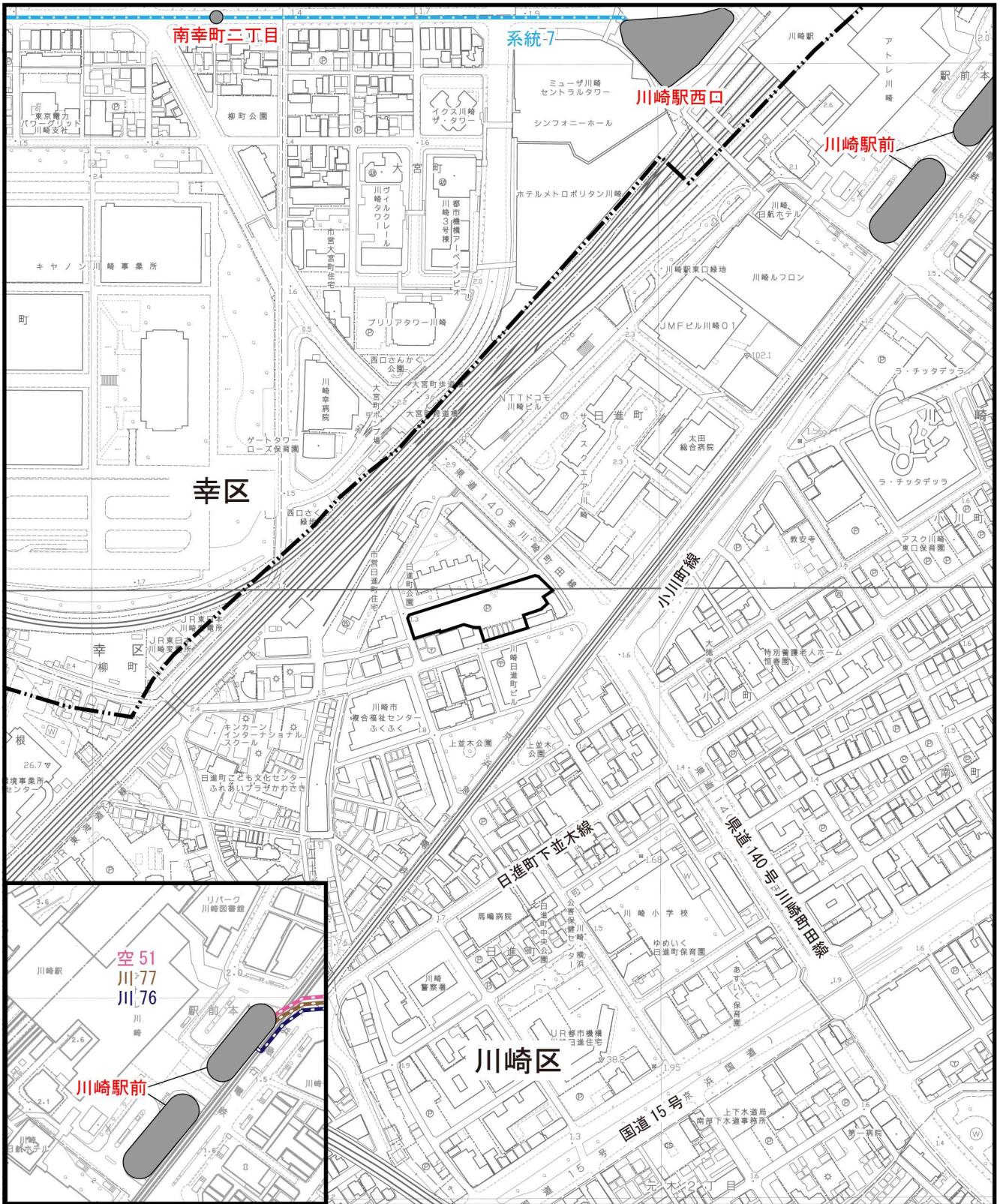


Scale 1:5,000



図 2.1.7-2(2) バス路線 (臨港バス)

資料:「川崎区マップ」(令和7年3月 川崎市川崎区役所地域振興課)
「臨港バス路線図 東版」(令和7年10月閲覧 臨港バスホームページ)



凡例

- 計画地
- 区界
- 主なバス停
- 横浜市営バス (川崎駅西口側)
- 京浜急行バス (川崎駅側)



Scale 1:5,000



資料：「川崎区マップ」(令和7年3月 川崎市川崎区役所地域振興課)
 「横浜市営バス路線マップ」(令和7年11月 横浜市交通局)
 「京急バス路線検索」(令和7年10月閲覧 京浜急行バスホームページ)

図 2.1.7-2(3) バス路線 (その他のバス)

2.1.8 公共施設等の状況

(1) 公共施設等

計画地周辺の主要な公共施設等の分布状況は、表 2.1.8-1(1)、(2)及び図 2.1.8-1 に示すとおりである。

計画地の東側約 120m にまなびの森川崎もりのこ保育園 (No. 6)、南側約 90m にはぐくみ保育園 (No. 15)、南側約 160m に指定障害福祉サービス事業所むぎの穂 (No. 34)、南側約 300m に川崎小学校 (No. 19)、南西側約 120m に特別養護老人ホーム川崎ラシクル (No. 27) 及び川崎らしくる保育園 (No. 16)、南西側約 200m に視覚障害者情報文化センター (No. 21)、北側約 230m に社会医療法人財団石心会川崎幸病院 (No. 22)、北側約 210m にゲートタワーローズ保育園 (No. 5) がある。

表 2.1.8-1(1) 計画地周辺の主要な公共施設等

種 別		No.	施設名称
保育施設		1	アスク川崎西口保育園
		2	ドリームマーチ保育園
		3	YMCA かわさき保育園
		4	かわさき大宮町保育園
		5	ゲートタワーローズ保育園
		6	まなびの森川崎もりのこ保育園
		7	アスク川崎東口保育園
		8	保育所キラキラルーム川崎園
		9	川崎おおぞら保育園
		10	あすいく保育園
		11	ゆめいく日進町保育園
		12	キンカーンインターナショナルスクール
		13	チャイルドタイム八丁畷エンゼルホーム
		14	メリー★ポピンズアトレ川崎ルーム
		15	はぐくみ保育園
		16	川崎らしくる保育園
		17	メリー★ポピンズ川崎西口ルーム
教育施設	幼稚園	18	川崎頌和幼稚園
	小学校	19	川崎小学校
	中学校	20	川崎中学校
図書館		21	視覚障害者情報文化センター
医療機関		22	社会医療法人財団石心会川崎幸病院
		23	太田総合病院
		24	恒春会馬嶋病院
		25	医療法人社団慶友会第一病院

注) 表中の「No.」は、図 2.1.8-1 の番号と対応する。

資料：「ガイドマップかわさき バリアフリーマップ」(令和 7 年 10 月閲覧 川崎市ホームページ)

「学校教育・学校施設」(令和 7 年 10 月閲覧 川崎市ホームページ)

「病院・診療所名簿」(令和 7 年 10 月閲覧 川崎市ホームページ)

「認可保育所一覧」(令和 7 年 10 月閲覧 川崎市ホームページ)

「幼稚園・認定こども園一覧」(令和 7 年 10 月閲覧 川崎市ホームページ)

「川崎区マップ」(令和 7 年 3 月 川崎市川崎区役所地域振興課)

「さいわいガイドマップ」(令和 7 年 3 月 川崎市幸区役所)

表 2.1.8-1(2) 計画地周辺の主要な公共施設等

種 別	No.	施設名称
福祉施設	特別養護老人ホーム	26 恒春園
		27 川崎ラシクル
	認知症高齢者 グループホーム	28 グループホーム川崎下並木の家
	有料老人ホーム	29 小川町スマイルイン
		30 太陽ケアセンター住宅型有料老人ホームいずみ
		31 太陽ケアセンター住宅型有料老人ホームつばさ
	老人福祉センター (いきいきセンター)	32 かわさき老人福祉・地域交流センター (かわさき いきいきセンター)
	地域包括支援センター	33 恒春園地域包括支援センター
	指定障害福祉サービス 日中活動系サービス 事業所	34 むぎの穂
		35 障がい者支援ステーションいろどり
		36 障害者支援施設川崎ラシクル
		37 南部日中活動センター
	障害児通所事業所	38 L A L O 川崎
		39 LITALICO ジュニア川崎教室
		40 児童発達支援スクールコペルプラス川崎教室
		41 YUME School 川崎ラ チッタデッラ校
	地域活動支援センター	42 児童発達支援スクールコペルプラス川崎八丁 教室
		43 地域活動支援センターあかつき第二作業所
地域子育て支援センター	44 地域子育て支援センターあすなろ	
こども文化センター	45 日進町こども文化センター	

注) 表中の「No.」は、図 2.1.8-1 の番号と対応する。

資料：「ガイドマップかわさき バリアフリーマップ」(令和 7 年 10 月閲覧 川崎市ホームページ)

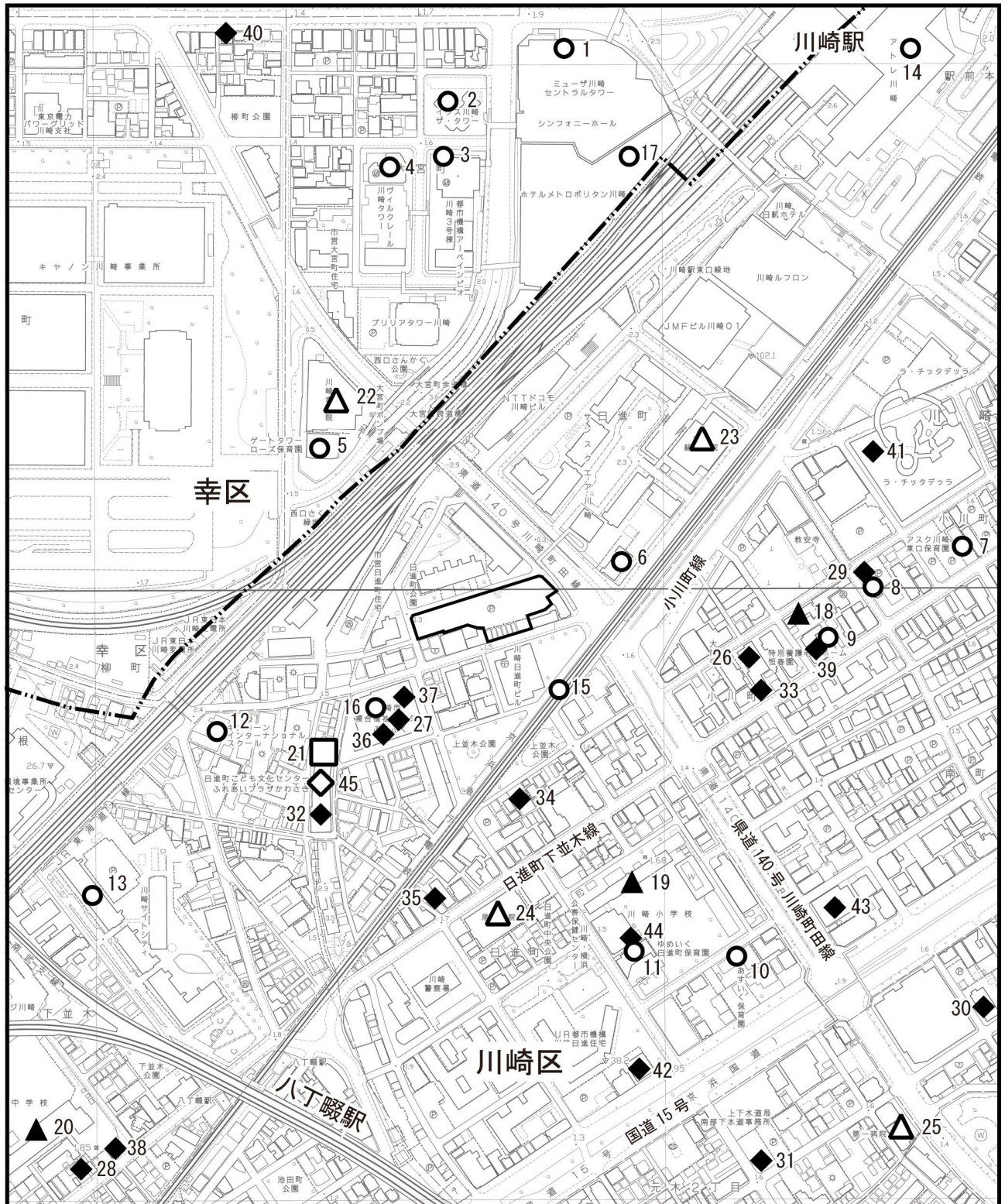
「高齢者施設のご案内」(令和 7 年 10 月閲覧 川崎市ホームページ)

「高齢期の住まいガイド(別冊)令和 7 年 4 月版」(令和 7 年 4 月 川崎市)

「ふれあい―障害福祉の案内―」(令和 7 年 9 月 川崎市)

「川崎区マップ」(令和 7 年 3 月 川崎市川崎区役所地域振興課)

「さいわいガイドマップ」(令和 7 年 3 月 川崎市幸区役所地域振興課)



凡例

- | | | | |
|--|------|--|-----------|
| | 保育施設 | | 医療機関 |
| | 計画地 | | 福祉施設 |
| | 区界 | | 教育施設 |
| | | | 図書館 |
| | | | こども文化センター |

資料：「ガイドマップかわさき」（令和7年10月閲覧 川崎市地図情報システム）
「学校教育・学校施設」（令和7年10月閲覧 川崎市ホームページ）
「病院・診療所名簿」（令和7年10月閲覧 川崎市ホームページ）
「高齢者施設のご案内」（令和7年10月閲覧 川崎市ホームページ）
「高齢期の住まいガイド（別冊）令和7年4月版」
（令和7年10月閲覧 川崎市ホームページ）
「認可保育所一覧」（令和7年10月閲覧 川崎市ホームページ）
「幼稚園・認定こども園一覧」（令和7年10月閲覧 川崎市ホームページ）
「ふれあい障害福祉の案内」（令和7年9月 川崎市）
「川崎区マップ」（令和7年3月 川崎市川崎区役所地域振興課）
「さいわいガイドマップ」（令和7年3月 川崎市幸区役所地域振興課）



Scale 1:5,000



図 2.1.8-1 主要公共施設等分布図

(2) 公園

計画地周辺における公園等の分布状況は、表 2.1.8-2 及び図 2.1.8-2 に示すとおりである。

計画地の近隣には、計画地の北側に隣接して日進町公園(No. 1)、南側約 90m に上並木公園(No. 2)、北西側約 180m に西口さくら緑地(No. 10)がある。

表 2.1.8-2 計画地周辺の公園等一覧

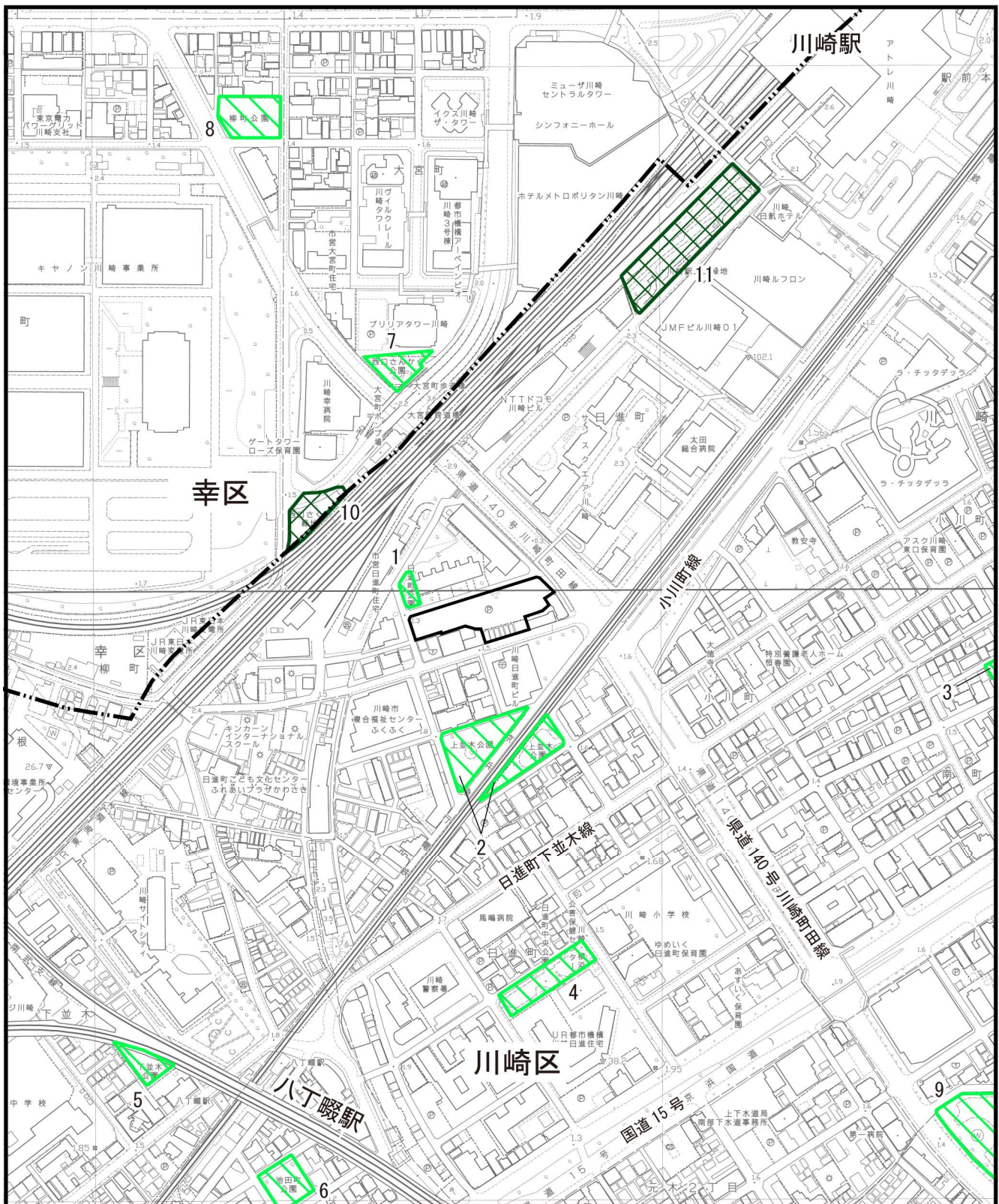
公園種別		No.	公園名	面積
都市公園	街区	1	日進町公園	637 m ²
		2	上並木公園	3,694 m ²
		3	南町公園	352 m ²
		4	日進町中央公園	2,074 m ²
		5	下並木公園	943 m ²
		6	池田町公園	1,321 m ²
		7	西口さんかく公園	1,000 m ²
		8	柳町公園	1,897 m ²
	近隣	9	渡田新町公園	10,089 m ²
	都市緑地	10	西口さくら緑地	1,166 m ²
市営公園	都市緑地	11	川崎駅東口緑地	2,753 m ²

注) 表中の「No.」は、図 2.1.8-2 の番号と対応する。

資料：「川崎区マップ」(令和 7 年 3 月 川崎市川崎区役所地域振興課)

「さいわいガイドマップ」(令和 7 年 10 月閲覧 川崎市幸区役所地域振興課)

「川崎の公園」(令和 7 年 10 月閲覧 川崎市ホームページ)



凡例

- 計画地
- 公園
- 区界
- 緑地



Scale 1:5,000



図 2.1.8-2 公園等分布図

資料：「川崎区マップ」(令和7年3月 川崎市川崎区役所地域振興課)
 「さいわいガイドマップ」(令和7年3月 川崎市幸区役所地域振興課)