

凡例

-  計画地
-  区界
-  風向・風速



Scale 1:2,500

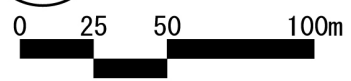
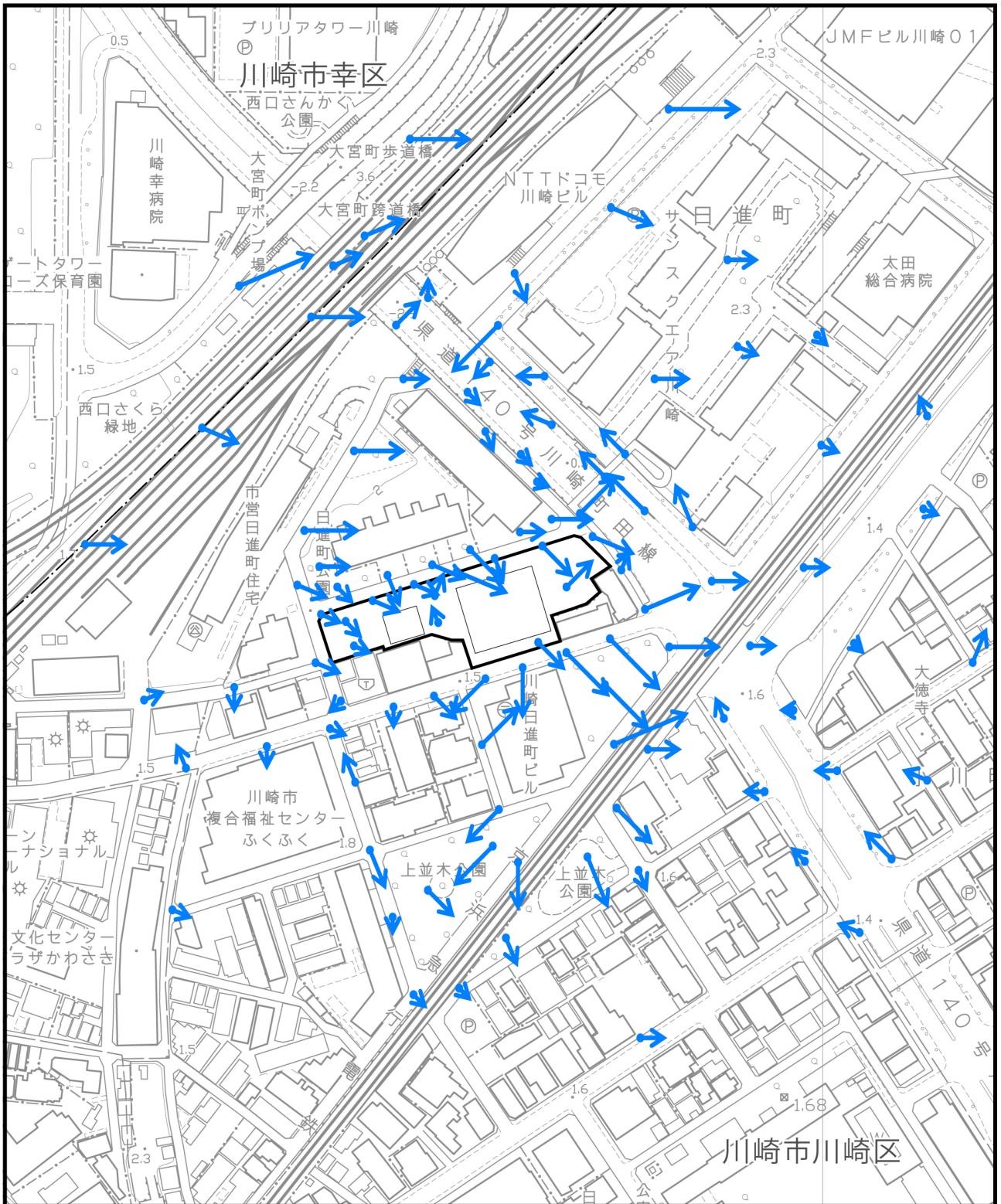


図 4.8.3-4(1) 風向南におけるベクトル図(現況)



凡 例

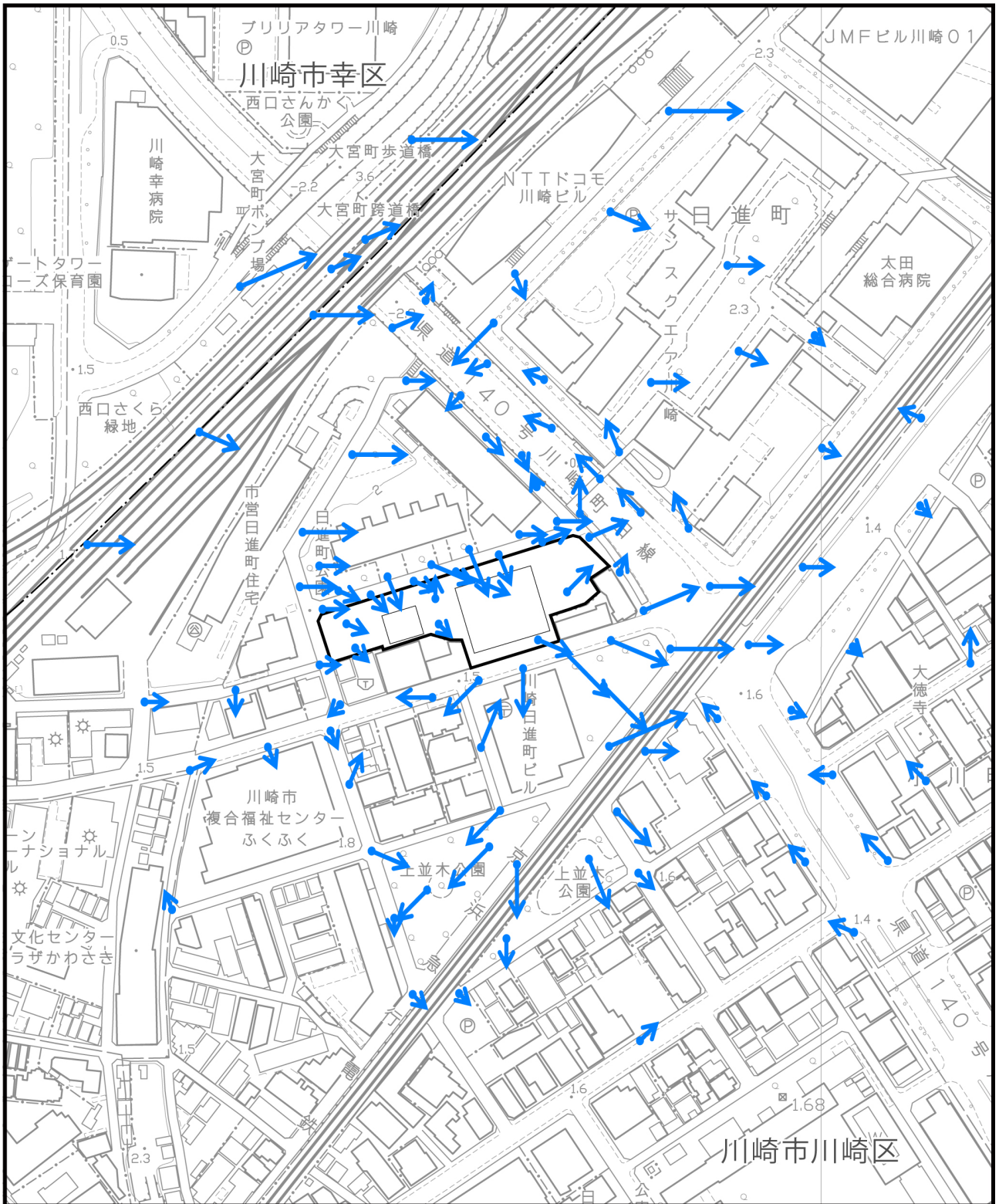
- 計画地
- 区界
- ➔ 風向・風速






Scale 1:2,500



図 4.8.3-4(2) 風向南におけるベクトル図(建設後)



凡 例

-  計画地
-  区界
-  風向・風速



Scale 1:2,500



図 4.8.3-4(3) 風向南におけるベクトル図(対策後)