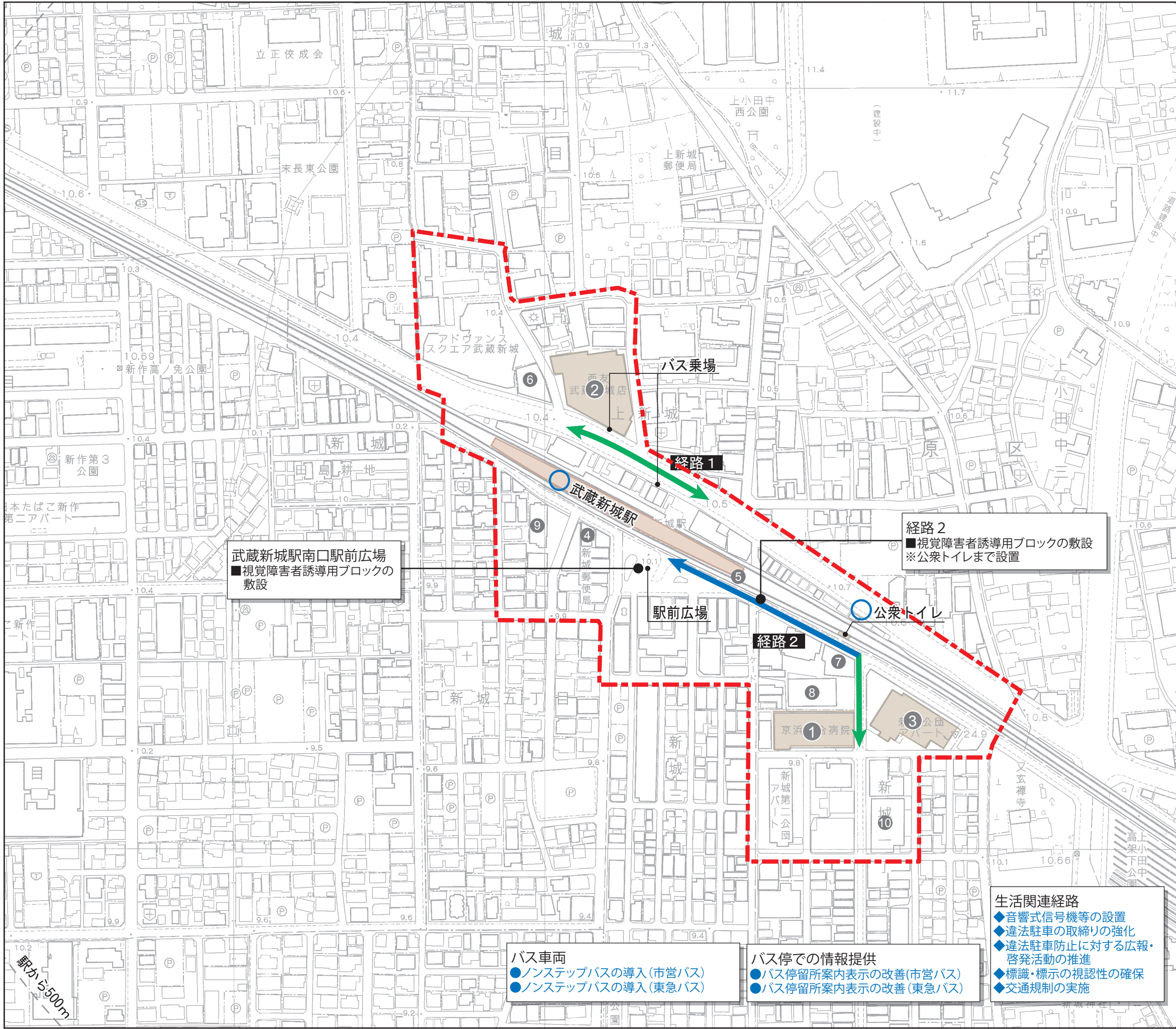


# バリアフリー基本構想特定事業実施状況図 【武蔵新城駅周辺地区】



重点整備地区の区域

特定旅客施設

目的施設

【バリアフリー経路】

生活関連経路

バリアフリー経路

【目的施設】

- 医療施設  
1.京浜総合病院
- 商業施設  
2.西友武蔵新城店  
3.マルエツ新城店

○ 生活関連施設

【特定事業の事業内容】

位置

- 公共交通特定事業
- 道路特定事業
- ★ 建築物特定事業
- ◆ 交通安全特定事業

●■★◆:実施済

●■★◆:継続実施中

武蔵新城駅南口駅前広場  
■視覚障害者誘導用ブロックの敷設


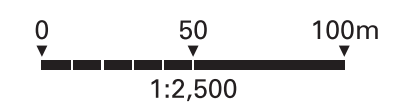
経路2  
■視覚障害者誘導用ブロックの敷設  
※公衆トイレまで設置

バス車両  
●ノンステップバスの導入(市営バス)  
●ノンステップバスの導入(東急バス)

バス停での情報提供  
●バス停留所案内表示の改善(市営バス)  
●バス停留所案内表示の改善(東急バス)

生活関連経路  
◆音響式信号機等の設置  
◆違法駐車取締りの強化  
◆違法駐車防止に対する広報・啓発活動の推進  
◆標識・標示の視認性の確保  
◆交通規制の実施

<令和3年3月時点>



駅か1550m