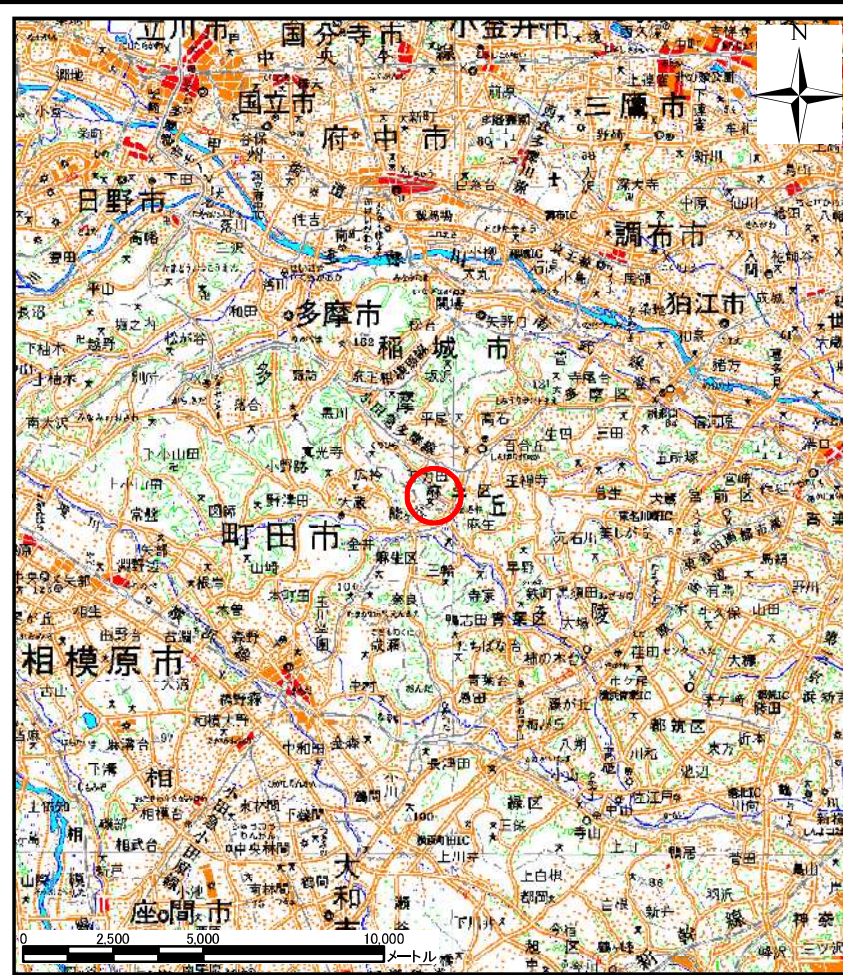
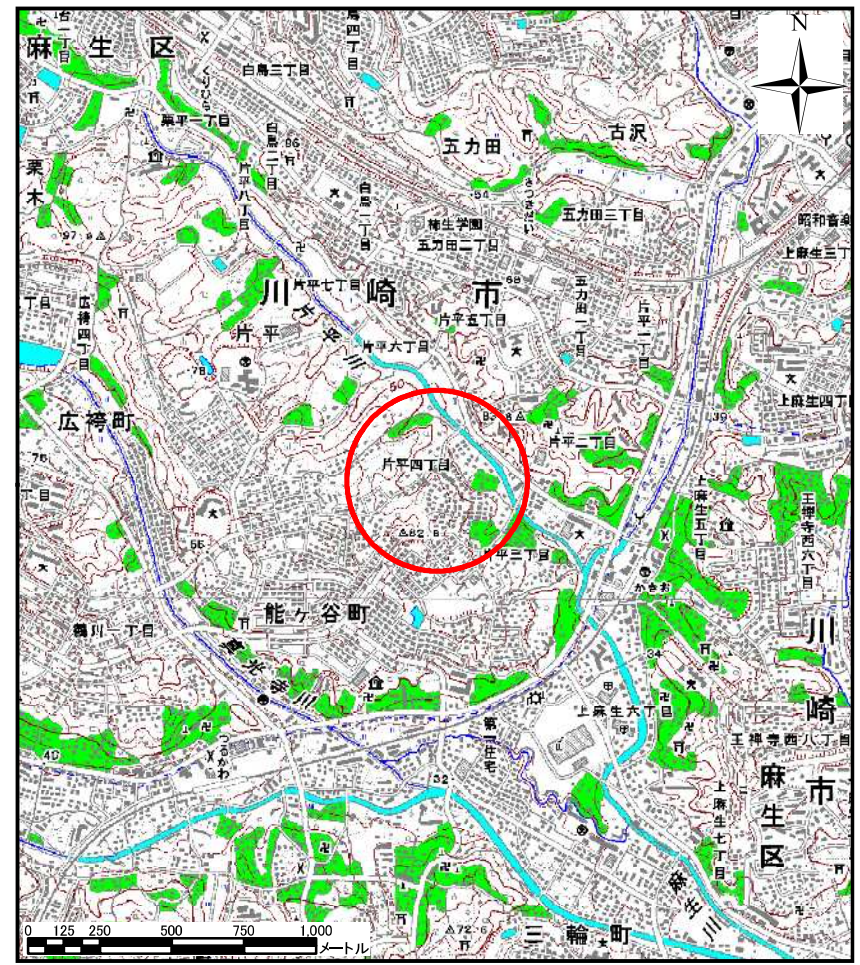


# 土砂災害警戒区域等指定図(その1)



(1/200,000)



(1/25,000)

土砂災害警戒区域 位置図

自然現象の種類

急傾斜地の崩壊

箇所番号

137-H22-00703

箇所名

片平4丁目3

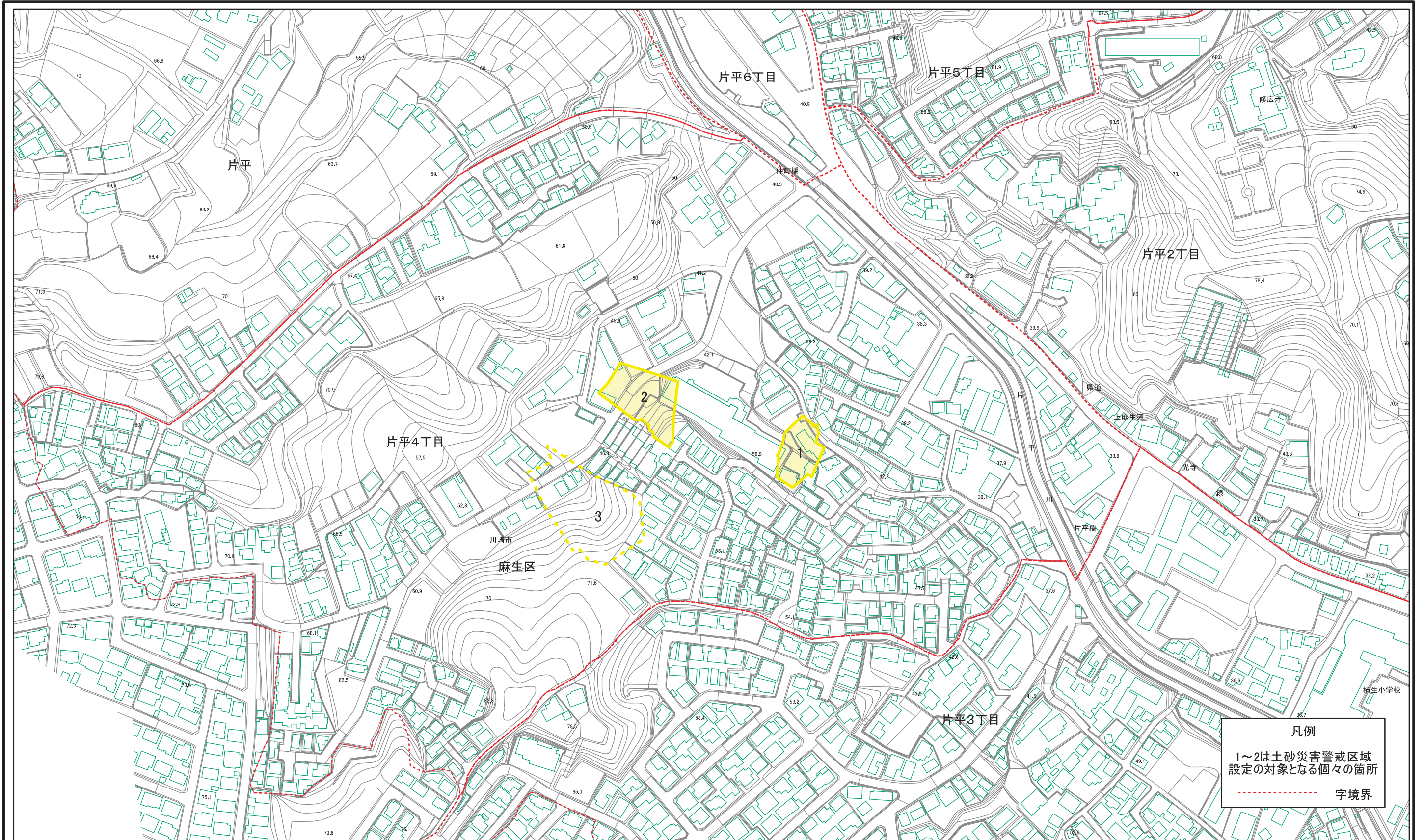
所在地

川崎市麻生区片平4丁目地内

この地図は、国土地理院長の承認を得て、同院発行の数値地図200000(地図画像)及び数値地図25000(地図画像)を複製したものである。(承認番号 平21業複、第841号)



# 土砂災害警戒区域等指定図(その2)



3は令和2年11月27日 神奈川県告示第420号により土砂災害警戒区域を解除した箇所

土砂災害警戒区域 区域図	土砂災害防止法施行令第2条の基準に該当する区域		N	自然現象の種類	急傾斜地の崩壊	箇所番号	137-H22-00703
			縮尺	告示番号	神奈川県告示第226号	箇所名	片平4丁目3
			1:2,500	告示年月日	平成23年3月29日	所在地	川崎市麻生区片平4丁目地内