

かわさきしたくちたいしんかすいしんじぎょう  
川崎市宅地耐震化推進事業(Ⅲ期)

ぼうさい あんぜん  
(防災・安全)

かながわけんかわさきし  
神奈川県川崎市

令和5年7月  
(第3回変更)

社会資本総合整備計画

令和4年3月25日

計画の名称	川崎市宅地耐震化推進事業（Ⅲ期）（防災・安全）							重点計画の該当	○			
計画の期間	令和3年度～令和7年度（5年間）		交付対象	川崎市								
計画の目標	(防災・安全) 首都圏直下型地震等に備えるため、大規模盛土造成地の経過観察を行い、滑動崩落を示唆する変状の有無を把握するとともに、必要に応じて第二次スクリーニング調査を実施し、宅地の耐震化を推進する。											
計画の成果目標（定量的指標）	・大規模盛土造成地の経過観察に関する実施結果の公表											
定量的指標の定義及び算定式						定量的指標の現況値及び目標値		備考				
						当初現況値 (R3当初)	最終目標値 (R7末)	※中間目標は任意				
	経過観察の実施結果を公表した箇所数（公表箇所数）/（経過観察実施箇所数）					0%	100%					
全体事業費	合計 (A+B+C+D)	15百万円	A	15百万円	B	0百万円	C	0百万円	D	0百万円	効果促進事業費の割合 C/(A+B+C+D)	0.0%

交付対象事業																
A 基幹事業																
番号	事業種別	地域種別	交付対象	直接間接	事業者	要素となる事業名	事業内容・規模等	事業実施期間（年度）					全体事業費 (百万円)	費用概算費	個別施設計画 策定状況	備考
								R3	R4	R5	R6	R7				
A1	市街地	一般	川崎市	直接	川崎市	大規模盛土造成地の変動予測調査	大規模盛土造成地の変動予測調査(約3.5ha)						15	—	—	
								合計					15			
B 関連社会資本整備事業																
番号	事業種別	地域種別	交付対象	直接間接	事業者	要素となる事業名	事業内容	事業実施期間（年度）					全体事業費 (百万円)	備考		
								R3	R4	R5	R6	R7				
								合計					0			
番号	一体的に実施することにより期待される効果											備考				
C 効果促進事業																
番号	事業種別	地域種別	交付対象	直接間接	事業者	要素となる事業名	事業内容	事業実施期間（年度）					全体事業費 (百万円)	備考		
								R3	R4	R5	R6	R7				
								合計					0			
番号	一体的に実施することにより期待される効果											備考				
D 社会資本整備円滑化地籍整備事業																
番号	事業種別	地域種別	交付対象	直接間接	事業者	要素となる事業名	事業内容・規模等	事業実施期間（年度）					全体事業費 (百万円)	備考		
								R3	R4	R5	R6	R7				
								合計					0			
番号	一体的に実施することにより期待される効果											備考				

その他関連する事業(1)														
事業種別	地域種別	交付対象	直接間接	事業者	要素となる事業名	事業内容・規模等	事業実施期間（年度）					全体事業費 (百万円)	備考	
A'							R3	R4	R5	R6	R7			
								合計					0	
事業種別	地域種別	交付対象	直接間接	事業者	要素となる事業名	事業内容・規模等	事業実施期間（年度）					全体事業費 (百万円)	備考	
B'							R3	R4	R5	R6	R7			
								合計					0	
事業種別	地域種別	交付対象	直接間接	事業者	要素となる事業名	事業内容・規模等	事業実施期間（年度）					全体事業費 (百万円)	備考	
C'							R3	R4	R5	R6	R7			
								合計					0	
事業種別	地域種別	交付対象	直接間接	事業者	要素となる事業名	事業内容・規模等	事業実施期間（年度）					全体事業費 (百万円)	備考	
D'							R3	R4	R5	R6	R7			
								合計					0	

全体事業費	合計 (A'+B'+C'+D')	0百万円	A'	0百万円	B'	0百万円	C'	0百万円	D'	0百万円
-------	---------------------	------	----	------	----	------	----	------	----	------

全体事業費	総計	15百万円	A+A'	15百万円	B+B'	0百万円	C+C'	0百万円	D+D'	0百万円	効果促進事業費の割合 (C+C')/((A+A')+(B+B')+(C+C')+(D+D'))	0.0%
-------	----	-------	------	-------	------	------	------	------	------	------	--	------

交付金の執行状況

(単位：百万円)

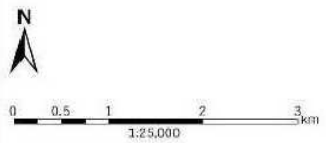
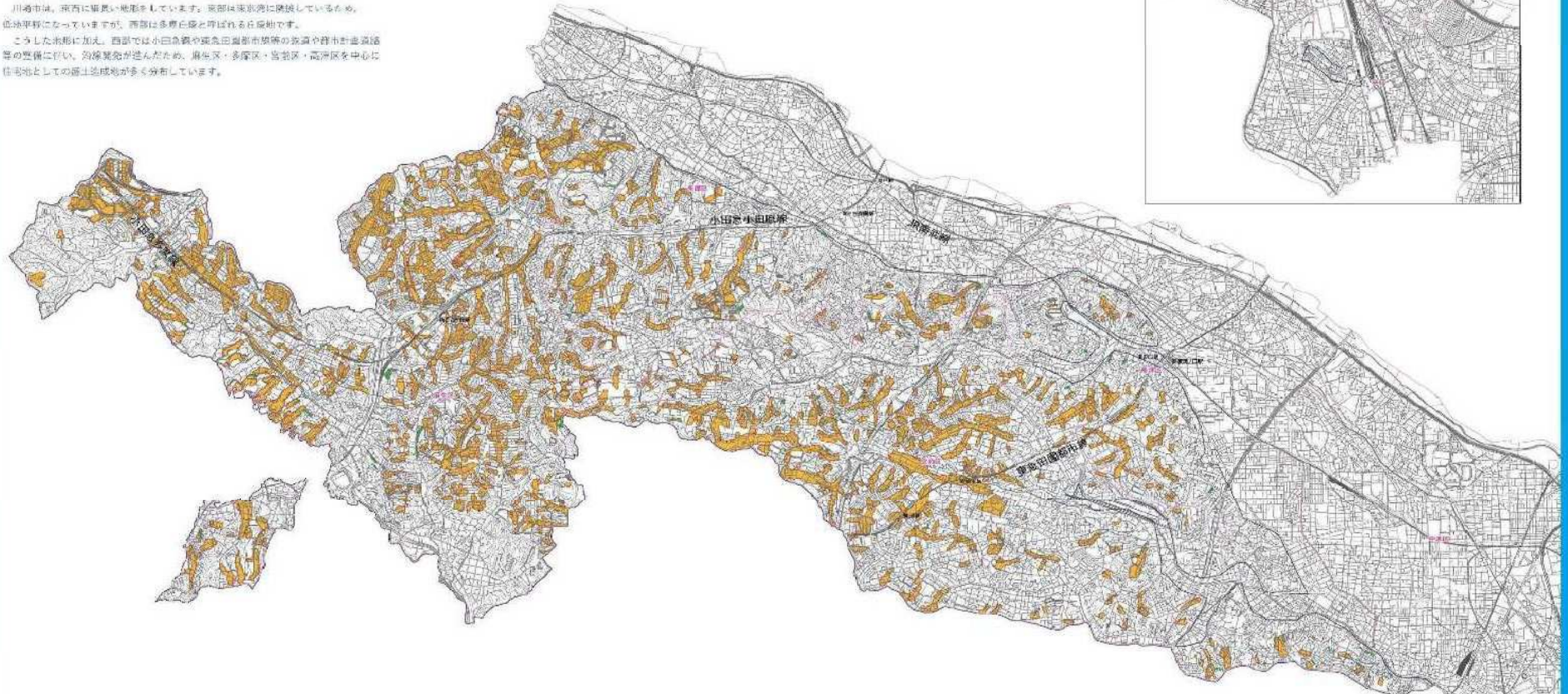
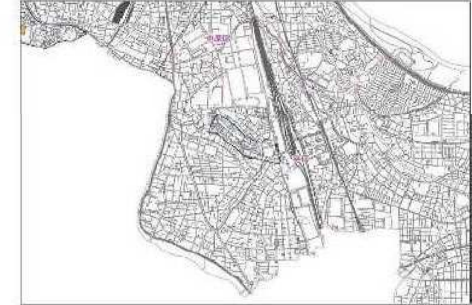
	R3	R4	R5	R6	R7
配分額 (a)	2	2			
計画別流用 増△減額 (b)	0	0			
交付額 (c=a+b)	2	2			
前年度からの繰越額 (d)	0	0			
支払済額 (e)	2	2			
翌年度繰越額 (f)	0	0			
うち未契約繰越額 (g)	0	0			
不用額 (h = c+d-e-f)	0	0			
未契約繰越+不用率 (h = (g+h)/(c+d))	0.0%	0.0%			
未契約繰越+不用率が10%を超えている場合その理由					

(参考図面) 市街地整備

計画の名称	川崎市宅地耐震化推進事業 (Ⅲ期) (防災・安全)		交付対象	川崎市
計画の期間	令和3年度 ~ 令和7年度 (5年間)			

# 大規模盛土造成地マップ

川崎市は、東部に傾斜した地形をしています。東部は築山造りに関係しているため、丘陵平野になっていますが、西部は多摩丘陵と呼ばれる丘陵地です。  
 こうした地形に加え、西部では小田急線や東武東上線等の鉄道や幹線道路等の整備に伴い、沿線開発が進んだため、東区・多摩区・宮前区・高津区を中心に住宅地としての盛土造成地が多く発生しています。



- 凡例**
- 調査地図
  - 区界
  - 盛土造成地 (D72:200所)
  - 傾斜型 (E2:200所)

